

## 大和川水系流域治水プロジェクト(各圏域版)

# 大和川水系流域治水プロジェクト（生駒いかるが圏域）

## 奈良県管理河川

### 大和川水系（生駒いかるが圏域）

#### 氾濫をできるだけ防ぐ・減らすための対策

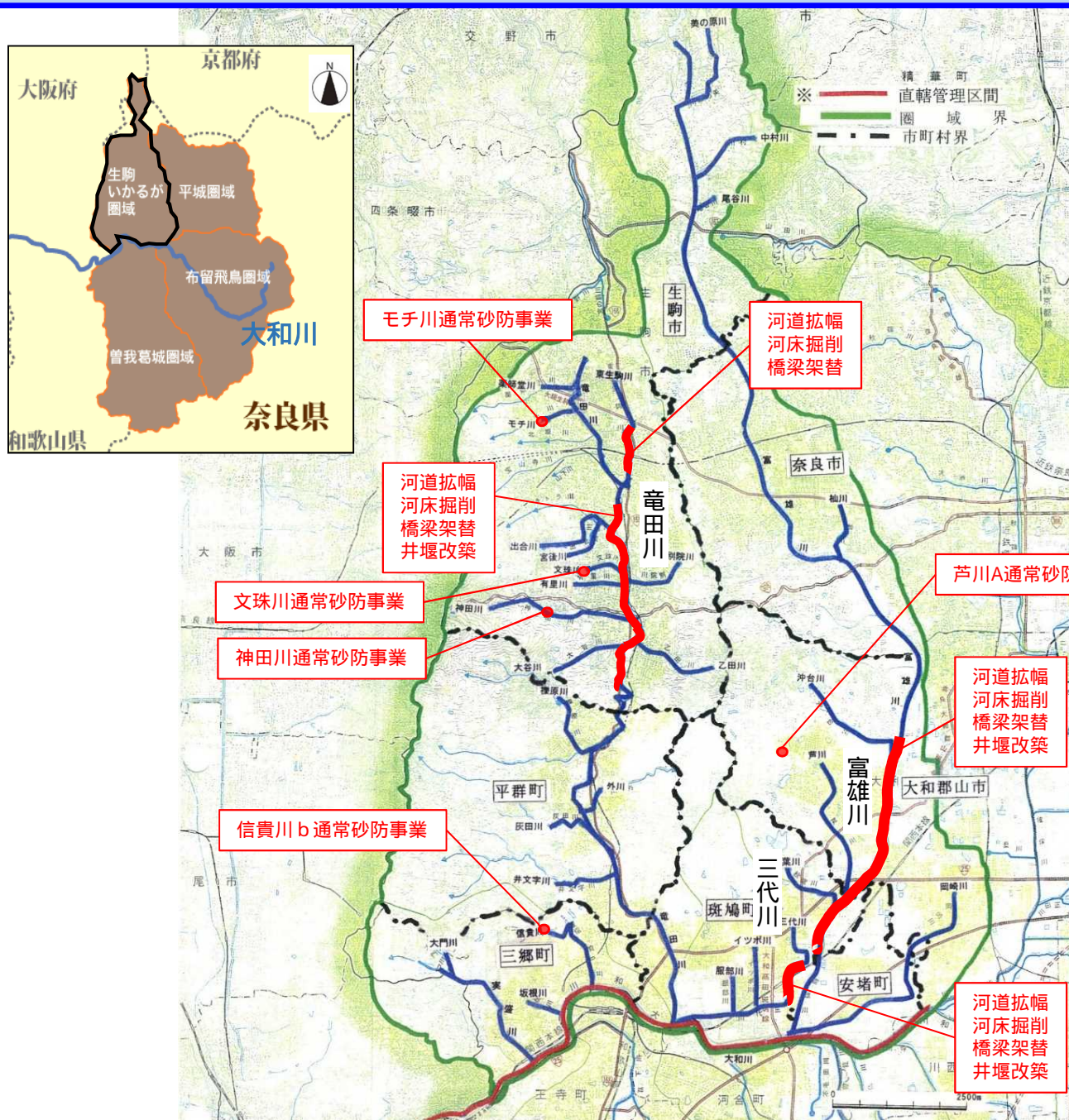
- ・竜田川 河道拡幅、河床掘削、橋梁架替、井堰改築
- ・富雄川 河道拡幅、河床掘削、橋梁架替、井堰改築
- ・三代川 河道拡幅、河床掘削、橋梁架替、井堰改築
- ・雨水貯留浸透施設の整備
- ・ため池治水利用施設の整備
- ・防災調整池の整備
- ・ダムの利水容量を活用した洪水調節機能の強化
- ・砂防事業 等

#### 被害を減少させるための対策

- ・大和川流域における総合治水の推進に関する条例による取組の推進
- ・市街化編入抑制区域の周知 等
- 今後、関係機関と連携し対策検討

#### 被害の軽減、早期復旧、復興のための対策

- ・危機管理型水位計・簡易型河川監視カメラの設置
- ・県と市町村とのホットラインの確実な運用
- ・住民参加型の防災訓練の実施 等
- 今後、関係機関と連携し対策検討













# 大和川水系流域治水プロジェクト（曽我葛城圏域）

## 奈良県管理河川

### 大和川水系（曽我葛城圏域）

#### 氾濫をできるだけ防ぐ・減らすための対策

- ・葛下川 河道拡幅、河床掘削、橋梁架替、井堰改築
- ・高田川 河道拡幅、河床掘削、橋梁架替、井堰改築
- ・葛城川 河道拡幅、堤防嵩上げ
- ・曽我川 河道拡幅、河床掘削、橋梁架替、井堰改築
- ・広瀬川 河道拡幅、河床掘削、バイパス水路開削、橋梁架替、井堰改築
- ・小金打川 河道拡幅、河床掘削、橋梁架替、井堰改築
- ・原川 河道掘削、河床掘削
- ・雨水貯留浸透施設の整備
- ・ため池治水利用施設の整備
- ・防災調整池の整備
- ・砂防事業 等

#### 被害を減少させるための対策

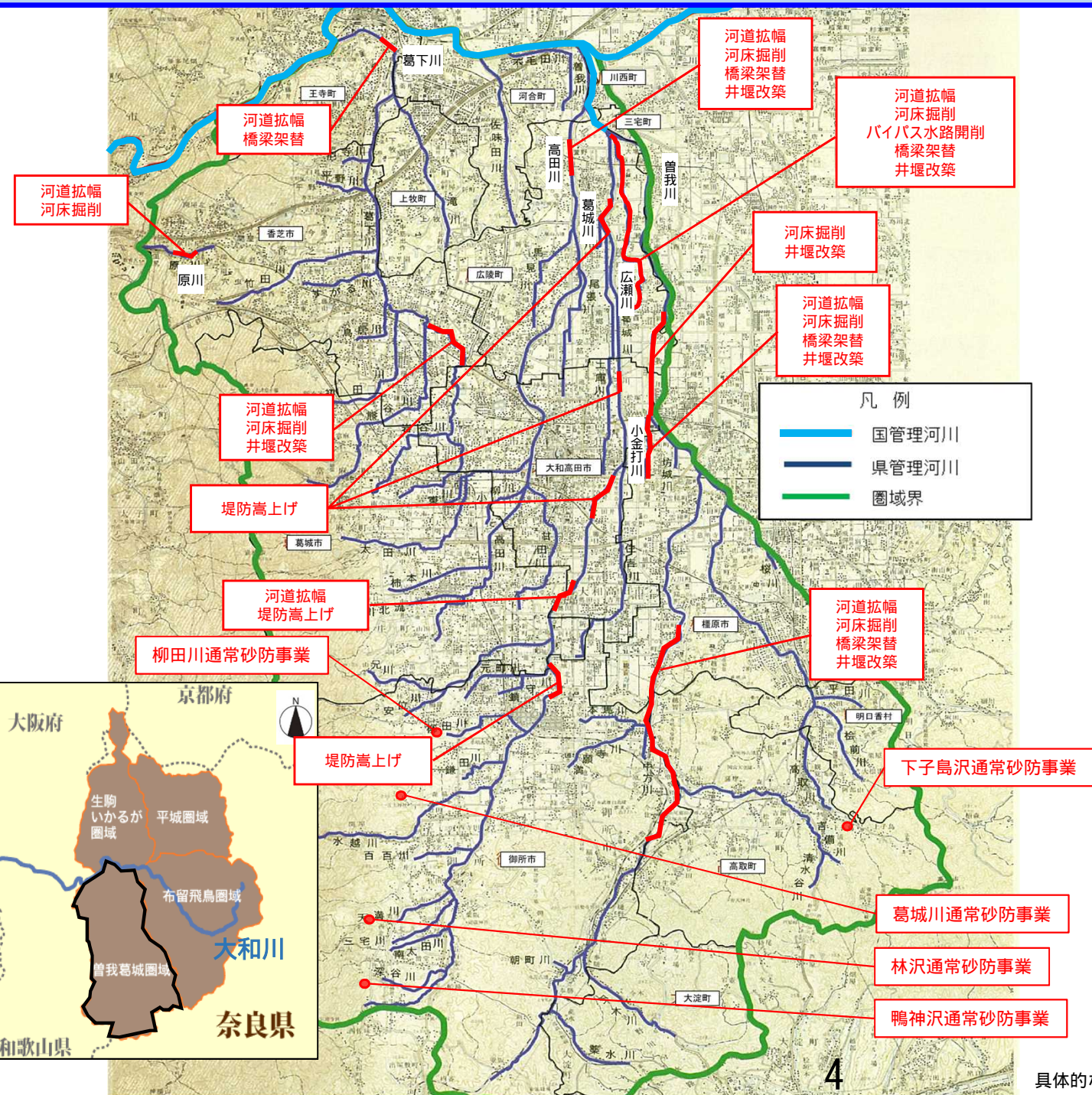
- ・大和川流域における総合治水の推進に関する条例による取組の推進
- ・市街化編入抑制区域の周知 等
- 今後、関係機関と連携し対策検討

#### 被害の軽減、早期復旧、復興のための対策

- ・危機管理型水位計・簡易型河川監視カメラの設置
- ・県と市町村とのホットラインの確実な運用
- ・住民参加型の防災訓練の実施 等
- 今後、関係機関と連携し対策検討

凡例

- 国管理河川
- 県管理河川
- 圏域界





# 大和川水系流域治水プロジェクト（石川ブロック、西除川ブロック）

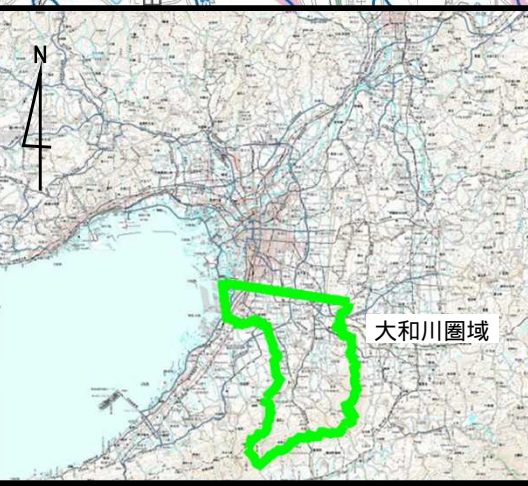
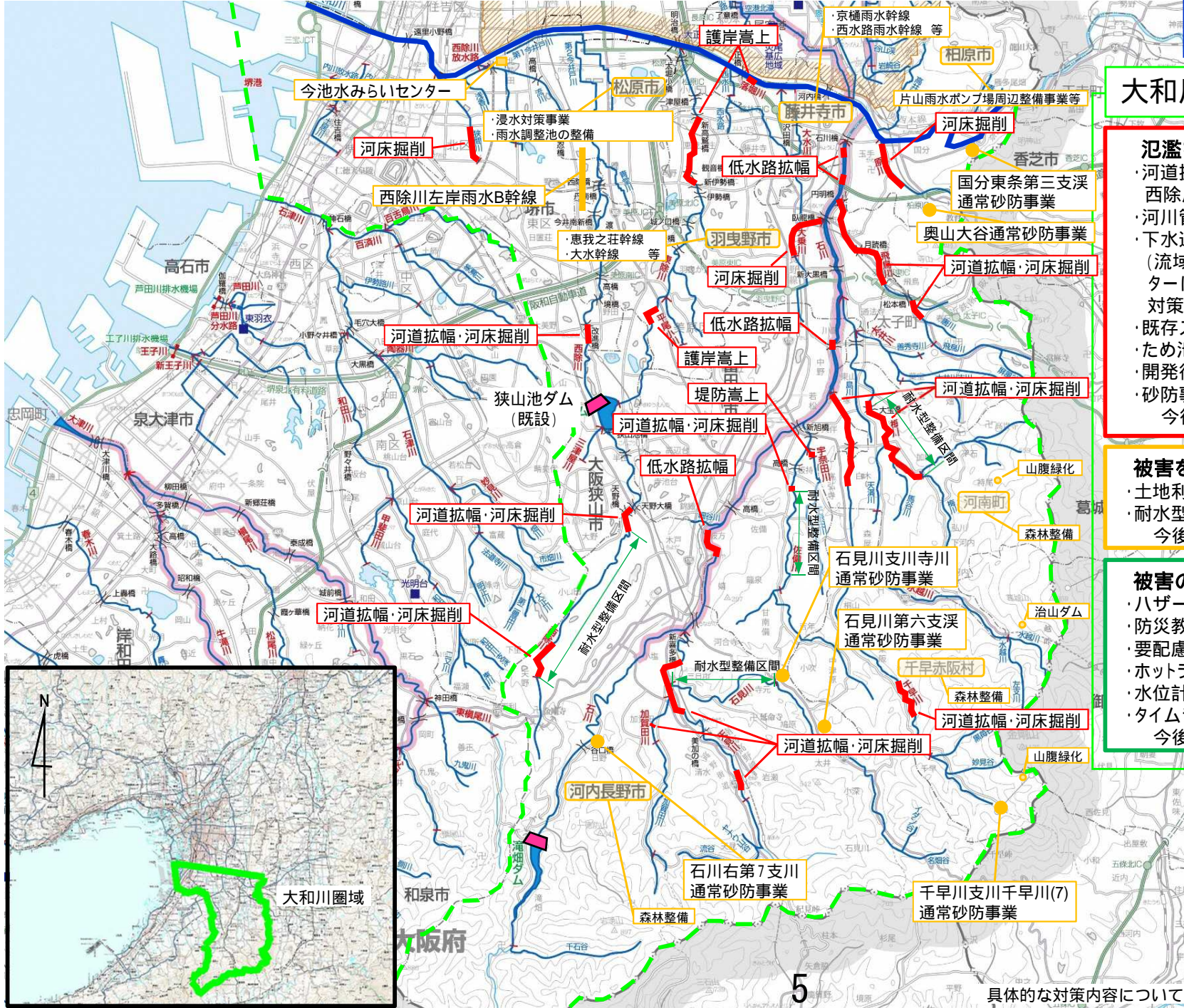
## 大阪府・堺市管理河川

### 大和川圏域

- 氾濫をできるだけ防ぐ・減らすための対策**
- 河床掘削、築堤、河床掘削等
  - 西除川ブロック、石川ブロック、原川、狭間川
  - 河川管理施設、河道の機能維持
  - 下水道等の排水施設の整備  
(流域下水道雨水幹線、流域下水道水みらいセンターにおける雨水ポンプ増強、市町村における浸水対策事業)
  - 既存ストック(調節池、ダム)の治水活用
  - ため池の治水活用
  - 開発行為に対する流出抑制対策指導
  - 砂防事業・森林の整備及び保全
- 等
- 今後、関係機関と連携し対策検討

- 被害を減少させるための対策**
- 土地利用誘導(立地適正化計画等)
  - 耐水型整備検討(宅地高上等)
- 等
- 今後、関係機関と連携し対策検討

- 被害の軽減、早期復旧、復興のための対策**
- ハザードマップ作成・周知
  - 防災教育・啓発活動等の推進
  - 要配慮者利用施設における避難計画の策定支援
  - ホットライン構築
  - 水位計・監視カメラの設置
  - タイムラインの作成・運用
- 等
- 今後、関係機関と連携し対策検討





### 大和川圏域（右岸）

#### 氾濫をできるだけ防ぐ・減らすための対策

- ・寝屋川南部地下河川の活用
  - ・流域調節池、遊水地の活用
  - ・既存ストック（調節池、ダム）の治水活用
  - ・ため池の治水活用
- 等
- 今後、関係機関と連携し対策検討

#### 被害を減少させるための対策

- ・土地利用誘導（立地適正化計画等）
- 等
- 今後、関係機関と連携し対策検討

#### 被害の軽減、早期復旧、復興のための対策

- ・ハザードマップ作成・周知
  - ・防災教育・啓発活動等の推進
  - ・要配慮者利用施設における避難計画の策定支援
  - ・ホットライン構築
  - ・水位計・監視カメラの設置
  - ・タイムラインの作成・運用
- 今後、関係機関と連携し対策検討

