

いのちとくらしをまもる
防災減災

令和 5 年 4 月 24 日 14 時 00 分
近 畿 地 方 整 備 局
大 阪 府 市
大 阪 市

増大する災害リスクに備えるため総合水防演習を開催 ～ネットワークや新たな技術で地域防災力アップ～

5月20日 大和川水防・大阪府地域防災総合演習

総合水防演習は、水防技術の向上・伝承及び水防団の士気高揚を図るとともに、幅広い主体の参加による地域社会全体の防災意識の向上、実践的なシナリオによる災害対処能力のさらなる向上を図ることを目的に、水防月間の中核行事として、開催しているものです。大和川では、6年ぶりの開催となります。

【演習の主なポイント】

- 各参加機関が各種水防工法を実施する他、WEB 会議によるホットラインや TEC-FORCE 隊員による被災地調査を実施します。また、水防に関する新技術として、沿川企業によるパワーアシストスーツを活用した積土のうエやAIを用いた避難支援アプリ等、デジタル技術の紹介・体験を予定しています。

【演習の概要】

- 日 時: 令和5年5月20日(土)午前9時00分 ～ 正午まで(予定)
- 場 所: 大阪府藤井寺市川北^{かわきた}地先 大和川右岸河川敷(16.6km 付近 河内橋下流)
- 内 容: 水防工法実施訓練、避難訓練 等
- 主 催: 国土交通省、大阪府、大阪市

【取材にあたっての留意事項】

- 別添「取材申込書」参照

< 取扱い > _____

< 配布場所 >

近畿建設記者クラブ、大手前記者クラブ、大阪府政記者会、大阪市政記者クラブ

< 問合せ先 >

(演習全般に関すること) 国土交通省 近畿地方整備局 水災害予報センター長 井上
水災害対策専門官 中路

TEL 06-6942-1141(代) / TEL 06-6944-8853(直)

(取材申込に関すること) 別紙参照

1. 演習要領

(1) 演習の目的

災害時に地域住民の生命や財産をまもるため、多様な主体の参加を促し、迅速かつ的確な情報を提供し、防災関係機関の連携を図る。防災技術の向上と伝承及び防災関係機関の士気高揚を図るとともに、地域住民がいざという時、避難行動にうつれるよう実践的な演習を行うことを目的とする。

(2) 演習のテーマ

増大する災害リスクに備えよう
～ネットワークや新たな技術で地域防災力アップ～

(3) 演習の日時及び場所

日 時 令和5年 5月20日 (土) 9:00 ～ 12:00

(展示・体験コーナーは 13:00 まで)

雨天決行

ただし、災害の発生が予想され、または河川敷が使用不能の場合は中止します。中止の場合は、近畿地方整備局大和川河川事務所、大阪府および大阪市のホームページに演習中止を掲載します。

新型コロナウイルス感染症の感染拡大の状況により中止する場合や演習内容等が変わることがあります。

場 所 大阪府藤井寺市川北地先

大和川右岸河川敷 (16.6km付近 河内橋下流)

(4) 主 催

国土交通省、大阪府、大阪市

(5) 参加機関

国土交通省近畿地方整備局、大阪府、大阪市、堺市、八尾市、富田林市、河内長野市、松原市、柏原市、羽曳野市、藤井寺市、東大阪市、大和川右岸水防事務組合、恩智川水防事務組合、淀川左岸水防事務組合、淀川右岸水防事務組合、大阪管区气象台、陸上自衛隊第3師団(第37普通科連隊)、大阪府羽曳野警察署、大阪市消防局(航空隊)、八尾市消防本部、富田林市消防本部、松原市消防本部、柏原羽曳野藤井寺消防組合消防本部、河内長野市消防本部、日本赤十字社大阪府支部・大阪赤十字病院、国立大学法人大阪大学医学部附属病院(大阪府ドクターヘリ)、学校法人近畿大学医学部附属病院(大阪DMAT)、やおコミュニティ放送株式会社、株式会社ジェイコムウエスト、学校法人玉手山学園関西福祉科学大学、関西女子短期大学附属幼稚園幼年消防クラブ、株式会社あぷり(サービス付き高齢者向け住宅)、藤井寺市川北連合町会、株式会社ジェイテクト国分工場、一般社団法人大阪建設業協会、一般社団法人日本道路建設業協会関西支部、一般社団法人リバーテクノ研究会、

CIVIL3（一般社団法人建設コンサルタント協会近畿支部、一般社団法人関西地質調査業協会、一般社団法人滋賀県測量設計技術協会、一般社団法人大阪府測量設計業協会）、近畿地方整備局防災エキスパート（順不同）

（６）協 賛

全国水防管理団体連合会

（７）協 力

国土地理院近畿地方測量部、公益財団法人河川財団、公益社団法人日本河川協会、一般財団法人河川情報センター、自衛隊大阪地方協力本部、大阪広域水道企業団、大阪市水道局、AI 防災協議会（順不同）

（８）演習実施概要

【開会式】

開 会	9 : 0 0 ~
国旗掲揚	
挨拶	

【演 習】

水防訓練	9 : 4 0 ~
救出・救護訓練	1 1 : 0 0 ~

【閉会式】

完了報告	1 1 : 4 5 ~
講 評	
国旗降納	
閉 会	1 2 : 0 0 （展示・体験コーナーは、13:00 まで）

（９）広報

演習中は大型モニター、YouTube ライブ配信を実施します。

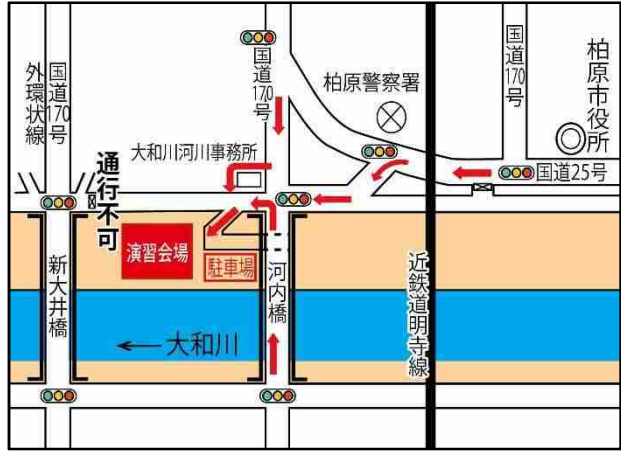
大和川河川事務所 Youtube

<https://www.youtube.com/@user-hp2y17ui5k/featured>

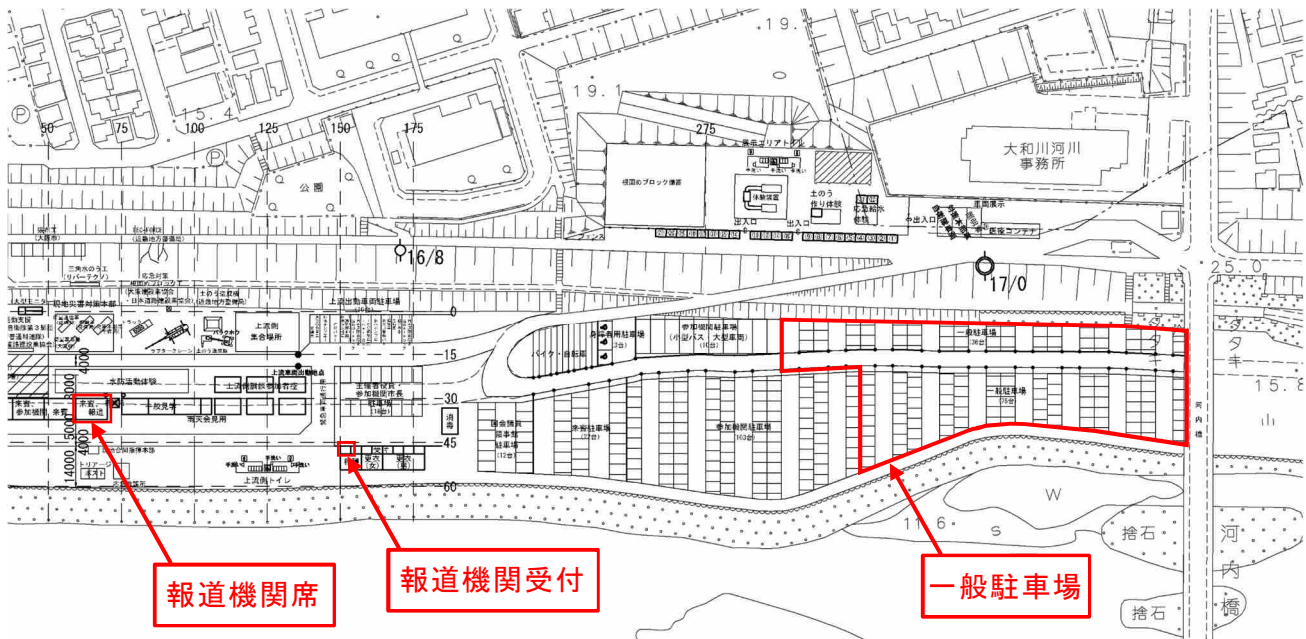
令和5年度 大和川水防・大阪府地域防災総合演習
(会場位置図)



演習会場拡大図



(会場レイアウト図)



※報道受付で記帳の上、自社の「報道」腕章を着用していただきますよう、ご協力お願いいたします。

報道関係者へのお知らせとお願い

■令和5年度大和川水防・大阪府地域防災総合演習

日時:令和5年5月20日(土) 午前9時00分 ~ 12時00分まで
(展示・体験コーナーは13時00分まで)

場所:大阪府藤井寺市川北地先
大和川右岸河川敷(大和川右岸 16.6km 付近 河内橋下流)

タイムスケジュール(予定)

8:00 受付開始
9:00 開会式

主催 : 令和5年度大和川水防・大阪府地域防災総合演習実行委員会
国土交通省、大阪府、大阪市

■令和5年度大和川水防・大阪府地域防災総合演習に関する取材について

取材にあられる報道関係者は、以下の事項に十分留意して頂き、演習の円滑な遂行にご協力くださいますよう、お願い申し上げます。

【事前登録】

取材を希望される方は、電子メール(inagaki-s86rk@mlit.go.jp)または FAX にて5月12日(金)12時までにお申し込み下さい。

なお、電子メールによる申し込みの場合は、別紙取材申込書(FAX)と同様の内容を記載下さい。

【留意事項】

- ・当日、記者及びカメラマンの方は、自社の腕章を着用していただきますようお願い致します。
- ・演習進行上の都合により、内容・時間に変更になる可能性がありますので、予めご了承ください。
- ・写真・VTR撮影は、所定の場所をお願い致します。所定の場所以外での撮影はご遠慮下さい。※撮影場所については、当日ご案内致します。
- ・演習の進行に支障を及ぼしますので、演習における出席者への直接的な取材はご遠慮下さいますようよろしくお願い致します。

【お問い合わせ先】

国土交通省 近畿地方整備局 大和川河川事務所
事業対策官 ^{いながき}稲垣

【送付先】

国土交通省 近畿地方整備局 大和川河川事務所
事業対策官 ^{いながき}稲垣

TEL 072-971-1381(代表)

取材申込書(FAX)

大和川河川事務所

令和5年度大和川水防・大阪府地域防災総合演習担当 宛

FAX番号:072-973-3967

貴社名	
(ふりがな) ご担当者指名	氏名 所属部署名等
(ふりがな) 同行者氏名	氏名 所属部署名等
ご連絡先	郵便番号〒 — 住所: 電話番号: () FAX番号: () E-mail:
駐車券の郵送先 (ご連絡先と同じ場合は 無記入で結構です)	郵便番号〒 — 住所: 電話番号: ()
車両ナンバー	(記載例)和泉 300 い 1234

※参加者全員の氏名を記入願います。

※新型コロナウイルス感染症対策の観点から、下記の点についてご注意ください。

1. 人と人との十分な間隔の確保
2. 会場入室前の手指消毒の実施
3. 発熱等、風邪の症状が見られる場合、37.5°以上の発熱がある場合などは、来場をご遠慮ください
4. 取材及び傍聴の方の身分証明のお願い

※当日までに「駐車証」及び「駐車場案内図」を送付する予定です。

【送付先】

国土交通省 近畿地方整備局 大和川河川事務所

事業対策官 稲垣

TEL 072-971-1381(代表)

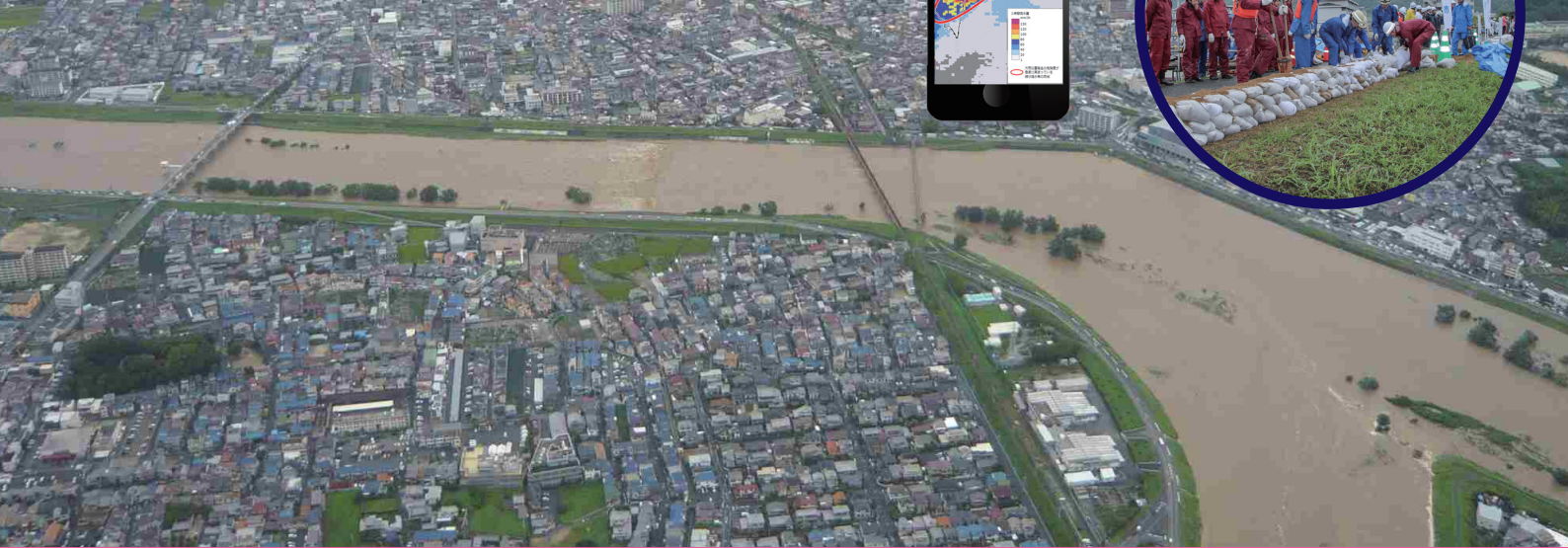
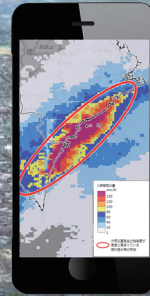
※送付状は不要ですので、本紙のみをそのままFAXしてください。【5月12日(金)12時締め切り】

令和5年度



大和川水防・大阪府 地域防災総合演習

増大する災害リスクに備えよう
～ネットワークや新たな技術で
地域防災力アップ～



水防訓練



救出・救護訓練



避難訓練



住民等の体験



開催日時 令和5年

5月20日

9:00～12:00
(展示・体験コーナーは13:00まで)

開催場所 大阪府藤井寺市川北地先
大和川右岸河川敷 (16.6km付近 河内橋下流)

主催

令和5年度 大和川水防・大阪府地域防災総合演習 実行委員会
国土交通省、大阪府、大阪市

参加機関

国土交通省近畿地方整備局、大阪府、大阪市、堺市、八尾市、富田林市、河内長野市、松原市、柏原市、羽曳野市、藤井寺市、東大阪市、大和川右岸水防事務組合、恩智川水防事務組合、淀川左岸水防事務組合、淀川右岸水防事務組合、大阪管区气象台、陸上自衛隊第3師団(第37普通科連隊)、大阪府羽曳野警察署、大阪市消防局(航空隊)、八尾市消防本部、富田林市消防本部、松原市消防本部、柏原羽曳野藤井寺消防組合消防本部、河内長野市消防本部、日本赤十字社大阪府支部・大阪赤十字病院、国立大学法人大阪大学医学部附属病院(大阪府ドクターヘリ)、学校法人近畿大学医学部附属病院(大阪DMAT)、やおコミュニティ放送株式会社、株式会社ジェイコムエスト、学校法人至手山学園関西福祉科学大学、関西女子短期大学附属幼稚園幼年消防クラブ、株式会社あぶり(サービス付き高齢者向け住宅)、藤井寺市川北連合町会、株式会社ジェイテクト国分工場、一般社団法人大阪建設業協会、一般社団法人日本道路建設業協会関西支部、一般社団法人リバーテクノ研究会、CIVIL3(一般社団法人建設コンサルタント協会近畿支部、一般社団法人関西地質調査業協会、一般社団法人滋賀県測量設計技術協会、一般社団法人大阪府測量設計業協会)、近畿地方整備局防災エキスパート(順不同)

協賛

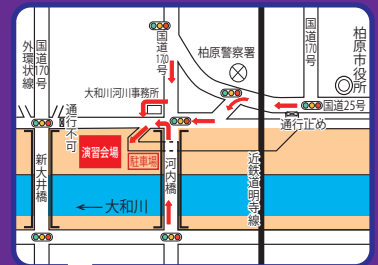
全国水防管理団体連合会

協力

国土地理院近畿地方測量部、公益財団法人河川財団、公益社団法人日本河川協会、一般財団法人河川情報センター、自衛隊大阪地方協力本部、大阪広域水道企業団、大阪市水道局、AI 防災協議会(順不同)

雨天決行

ただし、災害の発生が予想される場合、河川敷が使用できない場合は中止します。
中止の場合は、【お問合せ】の大和川河川事務所HPに掲載します。



JR 柏原駅から徒歩10分、近鉄道明寺線柏原南口駅から徒歩5分

【お問合せ】

国土交通省 近畿地方整備局 大和川河川事務所
TEL072-971-1381

URL : <https://www.kkr.mlit.go.jp/yamato/index.php>



ツイッター https://twitter.com/mlit_yamato





演習プログラム

9:00～ 開会式

9:40～ 水防訓練

●想定される最大規模の洪水による災害の発生を想定し、水防団をはじめとした水防関係の各機関がさまざまな水防工法を駆使し、災害防止に努めた実践的な訓練を行います。

- ・ホットライン WEB 会議
- ・水防活動訓練

洗掘対策工：張布工

(堤防が壊れるのを防ぐ工法)

漏水対策工：月の輪工

釜段工

(堤防から噴き出した水を安全に排水する工法)

越水対策工：積土のう工

改良積土のう工

(堤防から川の水が溢れるのを防ぐ工法)

など

- ・避難広報訓練
- ・住民による避難訓練



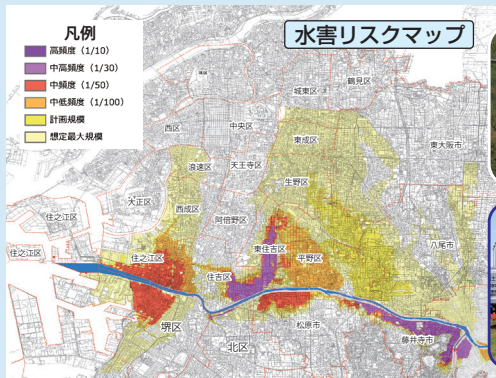
11:00～ 救出・救護訓練

- 消防・自衛隊などの機関が連携し、ヘリコプターや専用機器を駆使し、数々の救助訓練や緊急搬送訓練を行います。
- 消防・医療機関により、救助された負傷者のトリアージや応急救護訓練も行います。

- ・水没建物・車両からの救助訓練
- ・土砂埋没建物からの救助訓練
- ・負傷者トリアージ (治療の優先度の決定)
- ・応急救護訓練
- ・重傷者救急搬送訓練 (救急車、ドクターヘリの出動)



10:30～ はん濫発生 (大和川右岸 藤井寺市川北2丁目付近)



11:50～ 閉会式

12:00～ 演習終了

住民参加による地域防災力の強化・防災意識の向上

- 大和川による水害を想定し、要配慮者利用施設や、流域住民の方々による避難訓練を行います。
- 住民、企業、大学生などに水防の基本である土のう作り、積土のう工の製作体験を行います。



9:40
13:00

展示・体験コーナー

展示・体験コーナーで、
楽しく体験・学習し、
災害に対する知識を学ぼう!!



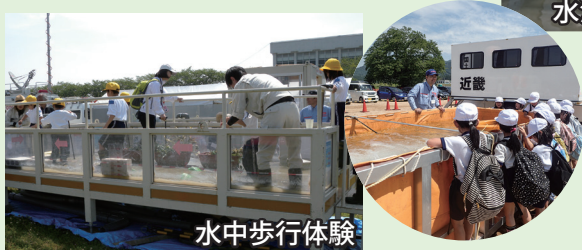
水没ドア体験




展示車両



デッキフォース子供体験



水中歩行体験



展示コーナー



土のうづくり体験