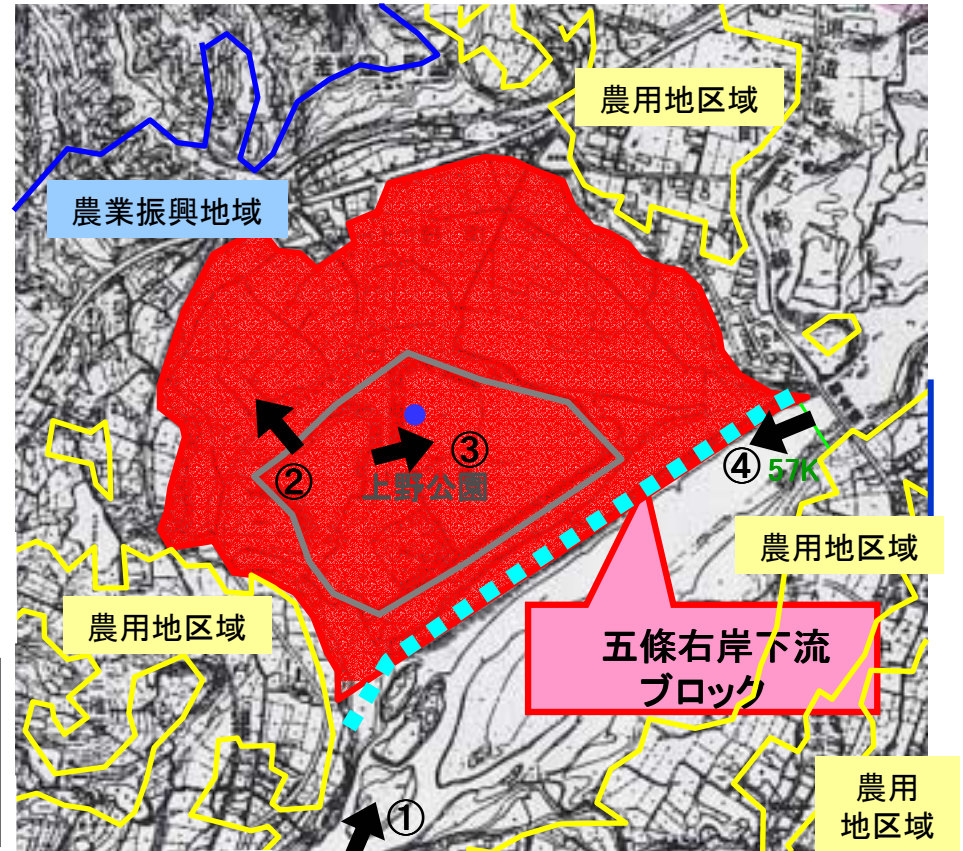
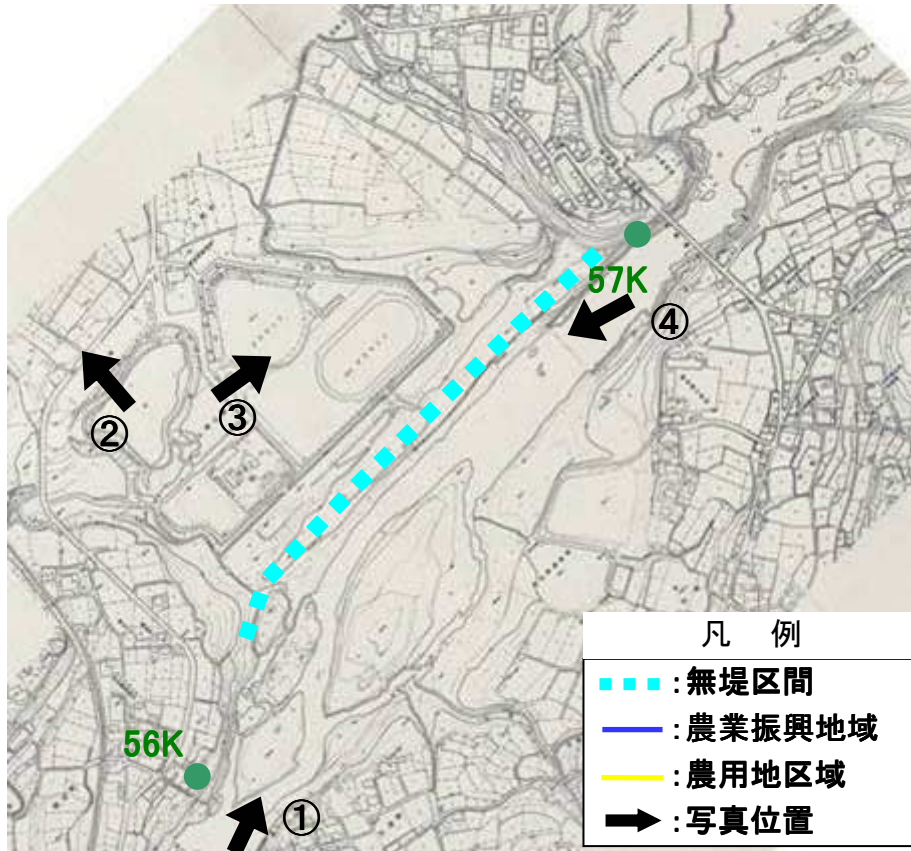


6-3右岸56.2~56.8+215(五條市)



※農業振興地域及び農用地区域は、1/25,000スケールからの転記であり、地籍等は考慮していない。



① 河畔林が生息(下流より)



② 飲食店及び事務所が立地



③ 上野公園(都市計画公園)



④ 河畔林が生息(上流より)

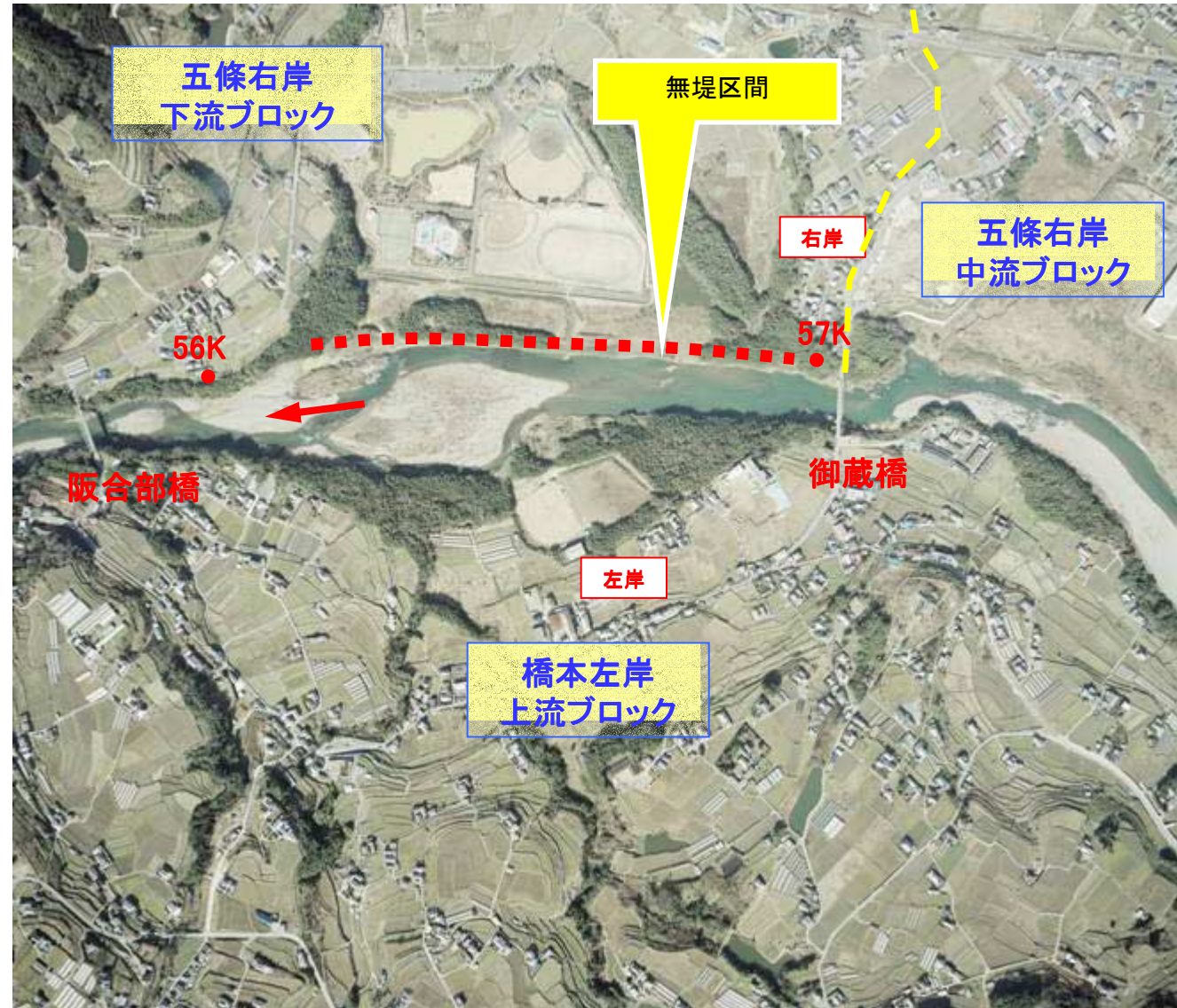
6-4右岸56.2~56.8+215(五條市)

▼氾濫区域面積

0.40km²

▼浸水建物数

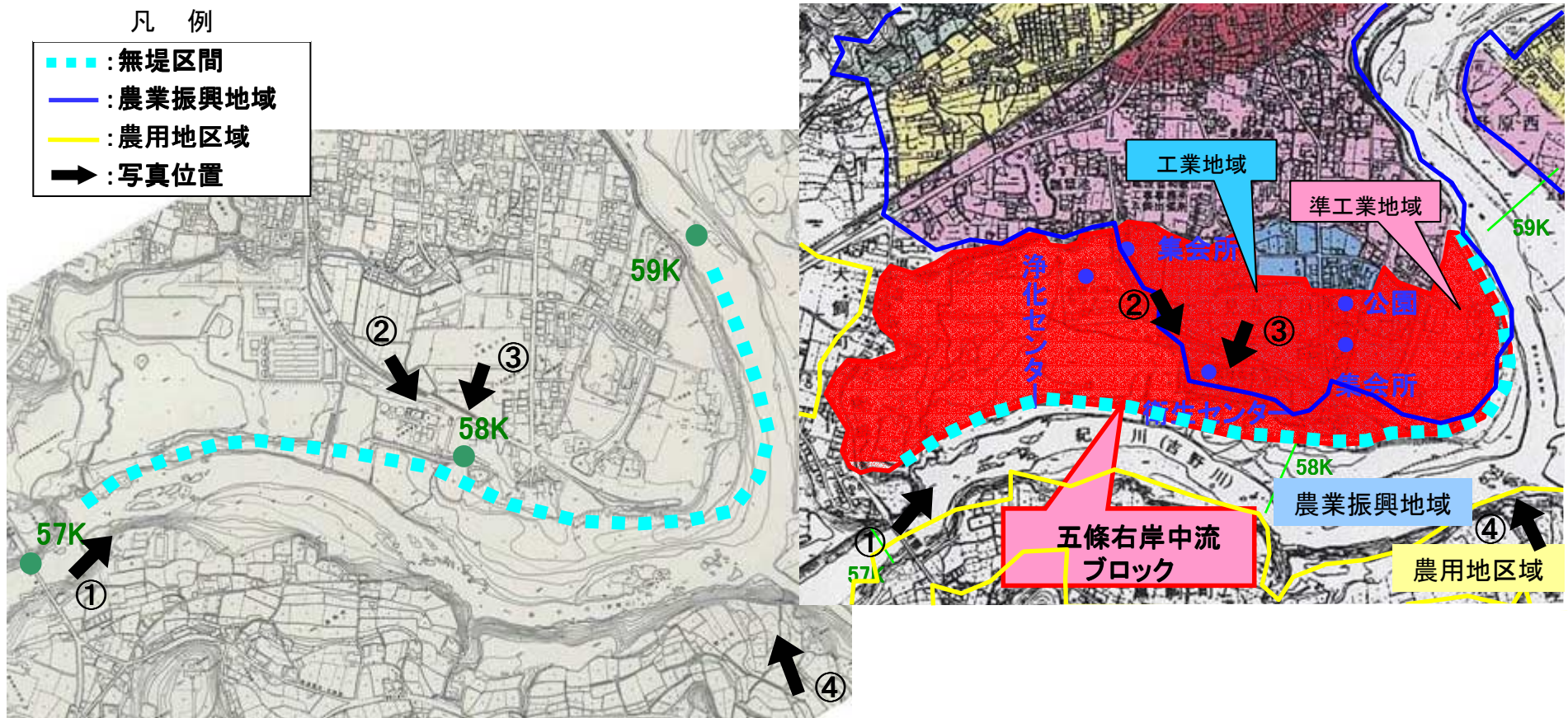
	戸数	内訳
人家	2	
公共的 建物	1	上野公園 (都市計画公園)
その他	-	



6-5右岸57.0+140~58.8+100(五條市)

凡 例

- : 無堤区間
- : 農業振興地域
- : 農用地区域
- ➔ : 写真位置



※農業振興地域及び農用地区域は、1/25,000スケールからの転記であり、地籍等は考慮していない。



① 浄化センターが立地している



② 築堤工事が未実施



③ 衛生センターが立地している



④ 築堤工事が未実施

6-6右岸57.0+140~58.8+100(五條市)

▼氾濫区域面積

0.46km²

▼浸水建物数

	戸数	内訳
人家	58	
公共的 建物	5	集会所×2箇所 浄化センター 公園 衛生センター
その他		

