

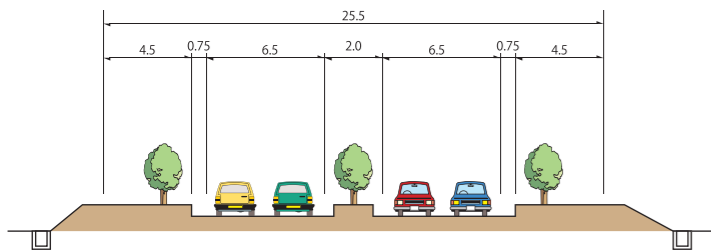
計画概要

区 間	滋賀県甲賀市信楽町黄瀬 ^{きのせ} ～同市信楽町勅旨 ^{ちよくし}
計画延長	L=2.9km
幅 員	1工区：W=25.5m 2工区：W=20.75m
道路規格	第3種第2級
設計速度	60km/h

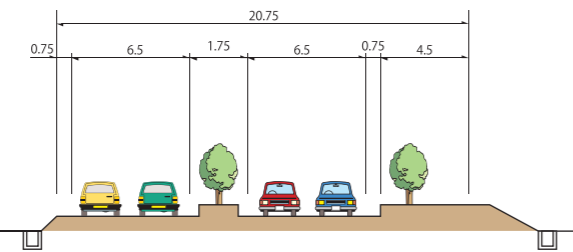
標準断面

(単位：m)

1工区




2工区



整備効果

● 利便性が向上

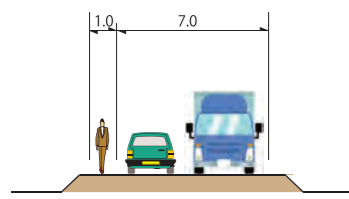
新名神高速道路へのアクセスが強化されます。また、交通容量の増大と線形不良区間の解消が図られ、交通混雑の緩和など常時安定した快適な走行が確保され利便性が向上します。



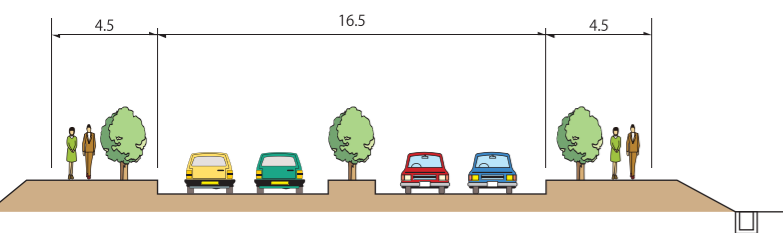
● 歩行者とドライバーの安全を確保

広い歩道が整備され、歩行者が安心して通行できるようになります。また、中央分離帯のある4車線道路に拡幅することによって、交通事故の減少が期待できます。

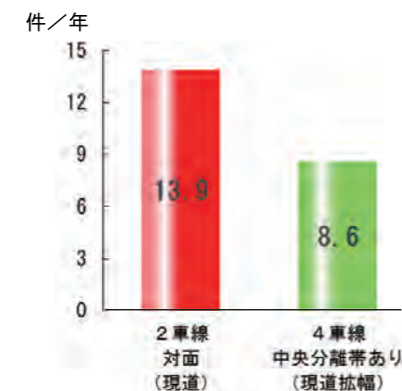
現 況



完成後




道路整備状況による人身事故件数の比較（単路部）



注) 「道路投資の評価に関する指針(案)」の事故算定式をもとに、当該区間について事故件数を試算

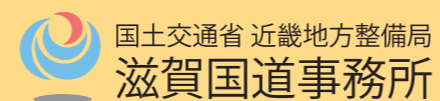
一般国道307号

信楽道路



道路緊急ダイヤル 道路の異状を発見したらお知らせ下さい
 24時間受付(無料) 全国共通電話番号 **#9910**
 落下物 落石 雪崩 路面の穴ほこ 道路施設の破損 など

※運転中の通話は道路交通法により禁止されています。安全な場所に停車してからのご連絡をお願いします。



〒520-0803 大津市竜が丘4番5号
 計画に関すること 計 画 課 ☎077(523)1816 [ダイヤルイン]
 用地に関すること 用 地 第 一 課 ☎077(523)1745 [ダイヤルイン]
 工事に関すること 工 務 課 ☎077(523)1795 [ダイヤルイン]
 ホームページ <http://www.shiga.kkr.mlit.go.jp/>

