

安曇川地区交差点立体化事業 工事進捗レポート

令和5年12月

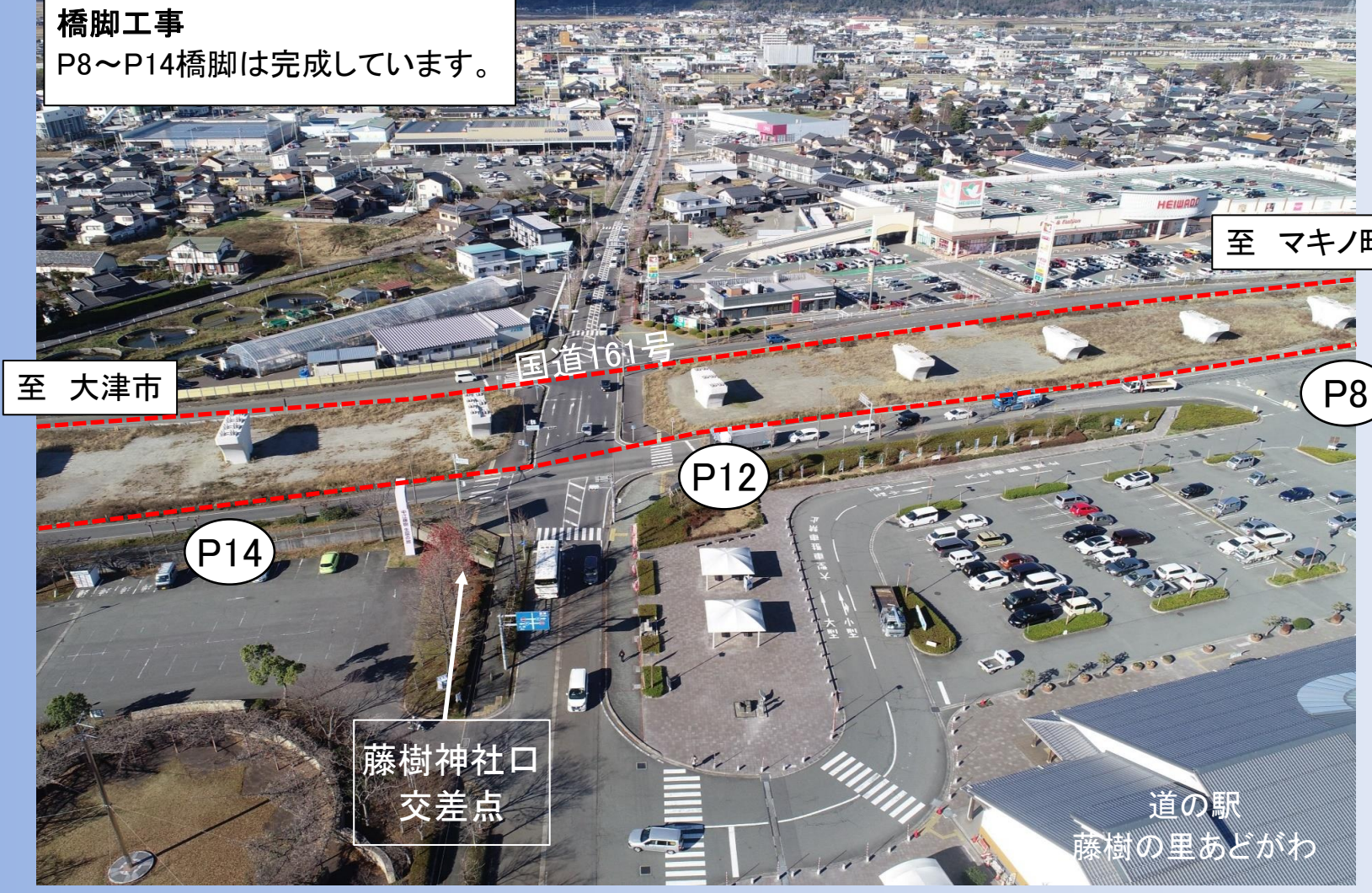
TOPICS 1 R5.10月 撮影



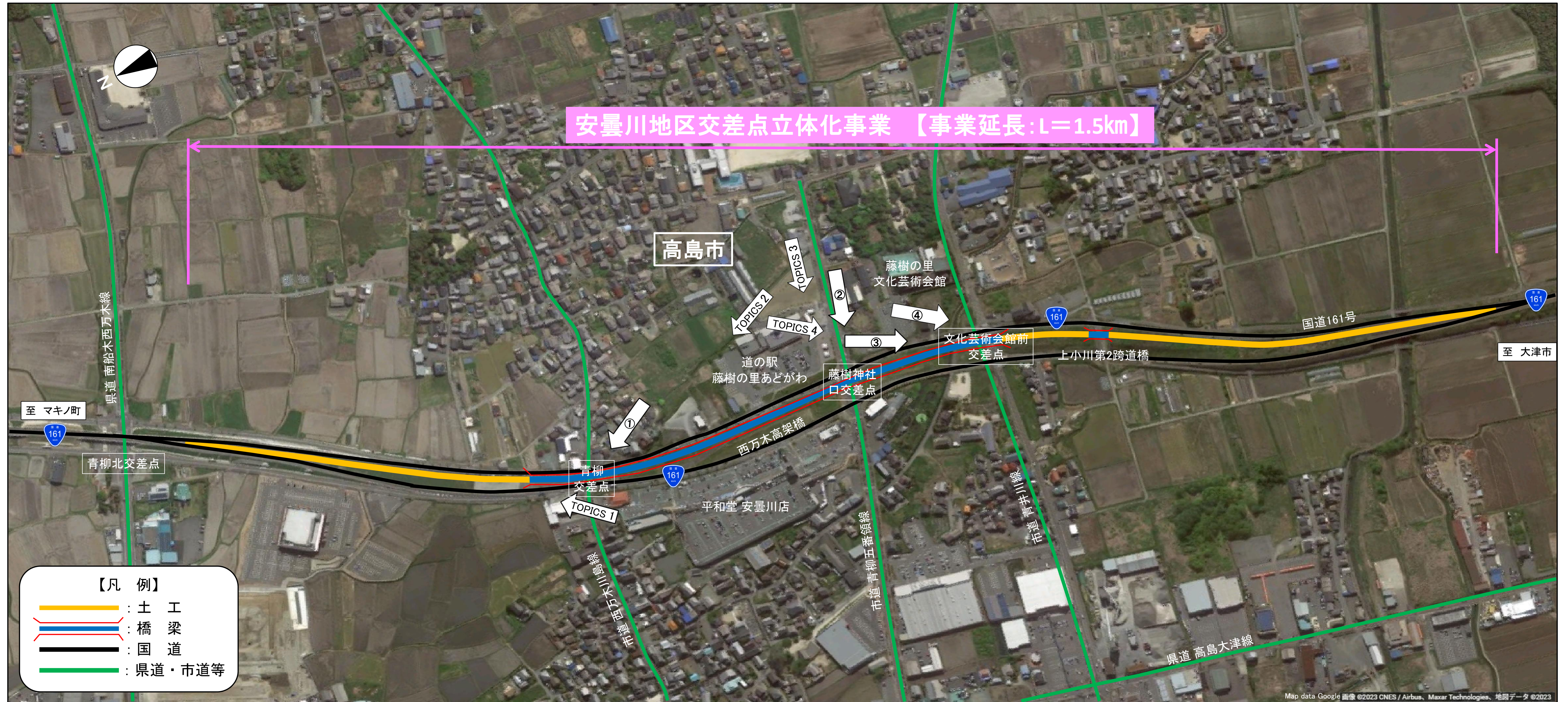
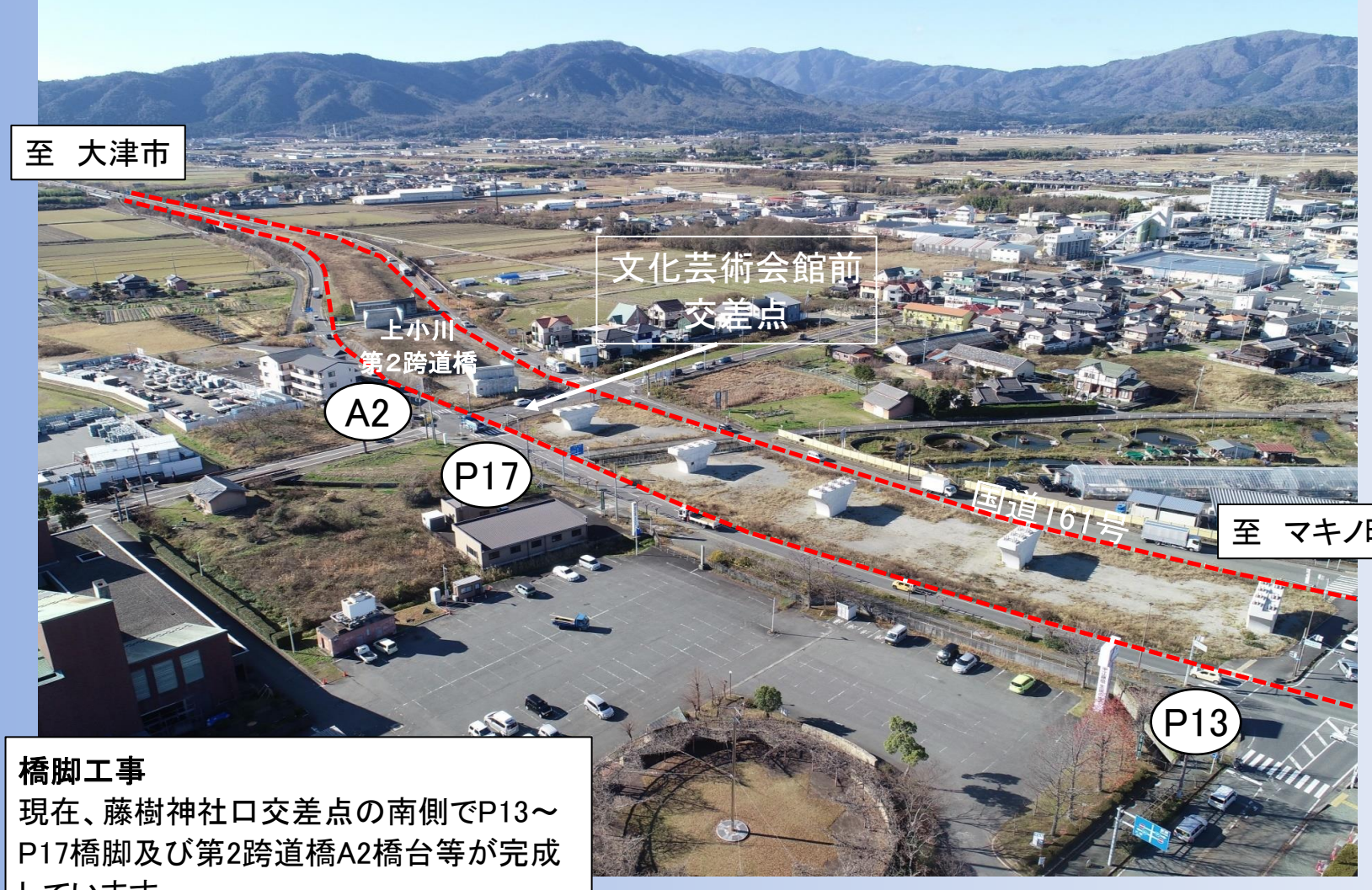
TOPICS 2 R5.12月 撮影



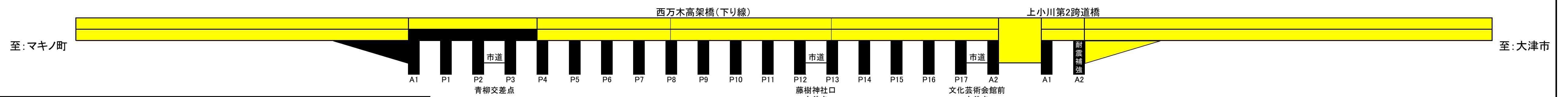
TOPICS 3 R5.12月 撮影



TOPICS 4 R5.12月 撮影



地区名	高島市									
	青柳地区			西万木地区				上小川地区		
延長	0.25 km	0.13 km	0.13 km	0.16 km	0.17 km	0.11 km	0.01 km	0.31 km		
道路構造	土工	PC橋	PC橋	PC橋	PC橋	土工	PC橋	土工		



凡例

- : 未着手
- : 発注手続中
- : 施工中
- : 完成

