

野洲栗東バイパス事業 工事進捗レポート

令和6年1月

TOPICS 野洲栗東バイパス七間場高架橋P32橋脚他工事 アスベストの撤去状況 R6.1月撮影

橋梁下部工事、改良工事をするため、アスベスト混じり土を撤去処分し、良質土に置き換える作業を進めています。

野洲栗東バイパス事業用地
アスベスト調査範囲
アスベスト混じり土撤去済み

至 竜王町
至 栗東市

TOPICS 1 野洲栗東バイパス出庭地区横断橋他設置工事、野洲栗東バイパス出庭西地区園路他設置工事、野洲栗東バイパス出庭東地区園路他設置工事、野洲栗東バイパス出庭東地区園路他設置工事、R6.1月撮影

改良工事
栗東市域の出庭地区のボックスカルバートの工事を進めています。

至 野洲市
至 草津市

TOPICS 2 野洲栗東バイパス出庭3号高架橋鋼上部工事、野洲栗東バイパス中ノ井川橋上部工事 R6.1月撮影

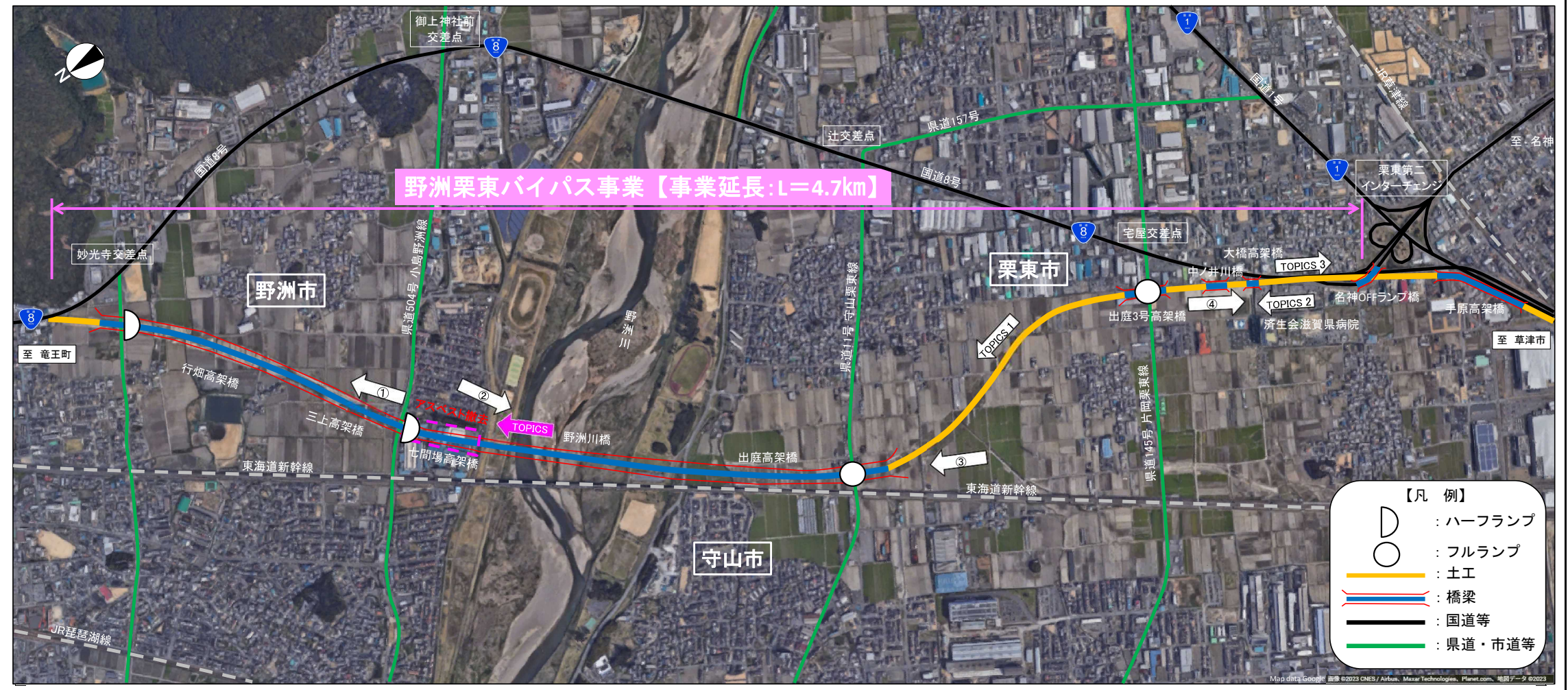
中ノ井橋上部が完成しました。

至 野洲市
至 草津市

TOPICS 3 野洲栗東バイパス手原高架橋下部他工事、野洲栗東バイパス手原地区道路改良他工事、野洲栗東バイパス手原地区排水構造物他工事、野洲栗東バイパス手原高架橋鋼上部工事、野洲栗東バイパス名神OFFランプ橋鋼上部工事 R6.1月撮影

名神と国道1号、8号の分岐区間で橋梁下部や本線の改良工事を行っています。

至 草津市
至 野洲市

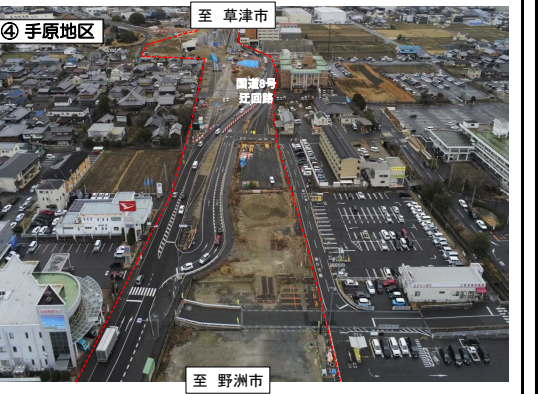
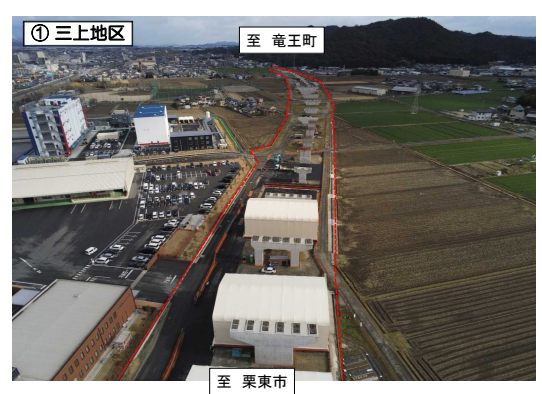


地区名	野洲市										守山市		栗東市																				
	小種原地区	妙光寺地区	行畑地区	三上地区				立入地区		出庭地区				中地区	宅屋地区	大橋地区	手原地区																
延長	1.90 km										0.60 km		2.20 km										0.36km	0.20km	0.12km								
道路構造	土工	PC橋	PC橋	PC橋	PC橋	PC橋	鋼橋	鋼橋	鋼橋	土工	PC橋	PC橋	PC橋	PC橋	PC橋	土工	鋼橋	土工	PC橋	鋼橋	土工	鋼橋	土工										
至: 竜王町	行畑高架橋										三上高架橋		七間場高架橋		野洲川橋		出庭高架橋				出庭3号高架橋			中ノ井川橋		大橋高架橋		名神OFFランプ橋		手原高架橋		至: 草津市	
	A1	P2	P7	P12	P17	P21	P23	P26	P28	P29	P30	P31	P1	P2	P3	P4	P7	P8	P9	P10	A2	A1	P1	P2	P3	P4	A2	A1	P1	P2	P3	P4	A2

アスベスト撤去

U型橋梁
（河川改修）基地線

【凡例】
■ : 未着手
■ : 発注手続中
■ : 施工中
■ : 完成



※アスベスト処分量の増加により、令和7年秋全線開通は遅延するものの、工事工程を精査し、できる限り早期に開通できるよう検討してまいります。