



近畿地方整備局 滋賀国道事務所	配 布 日 時	平成27年2月12日(木) 14時00分
資 料 配 布		
件 名	<b>3月29日(日) 国道8号 塩津バイパスが開通!</b> ~ 塩津港大橋を含むバイパス区間0.9km ~	
概 要	<p>○国道8号塩津バイパス(長浜市西浅井町塩津浜0.9km)が平成27年3月29日(日)15時に2車線で開通します。</p> <p>○開通に先立ち地元関係者などを招いて、開通式典を以下の通り開催します。</p> <ul style="list-style-type: none"> <li>■日時 平成27年3月29日(日)10時~</li> <li>■会場 塩津バイパス開通区間(長浜市西浅井町塩津浜)</li> <li>■共催 近畿地方整備局 滋賀国道事務所、滋賀県、長浜市</li> </ul> <p>○主な整備効果</p> <ul style="list-style-type: none"> <li>■バイパスへ交通が転換することにより、交通事故の減少が期待されます。</li> <li>■歩道が整備されることにより、道の駅を拠点としたウォーキングによる観光客の増加や、地域の活性化が期待されます。</li> <li>■北陸自動車道通行止め時の広域的な代替路の確保が期待されます。</li> </ul>	
取 扱 い	_____	
配 布 場 所	近畿建設記者クラブ、大手前記者クラブ、滋賀県政記者クラブ	
問 合 せ 先	国土交通省 近畿地方整備局 滋賀国道事務所 副 所 長 鳥奥 博良 調査課長 荒谷 芳博 TEL 077-523-1741 (代表)	

# 国道8号 塩津バイパスの開通について

## ■事業概要

塩津バイパスは、国道8号の滋賀県長浜市西浅井町塩津浜～木之本町飯浦の幅員狭小・急カーブ区間及び異常気象時の交通規制区間の解消等を目的とする延長3.5kmの道路であり、藤ヶ崎トンネルを含む2工区1.5kmのバイパスは開通しています。

残る1工区2.0kmのうちバイパス区間の0.9kmが今回2車線で開通することとなりました。

## ■開通区間

開通日時：平成27年3月29日(日) 15時

区間：滋賀県長浜市西浅井町塩津浜

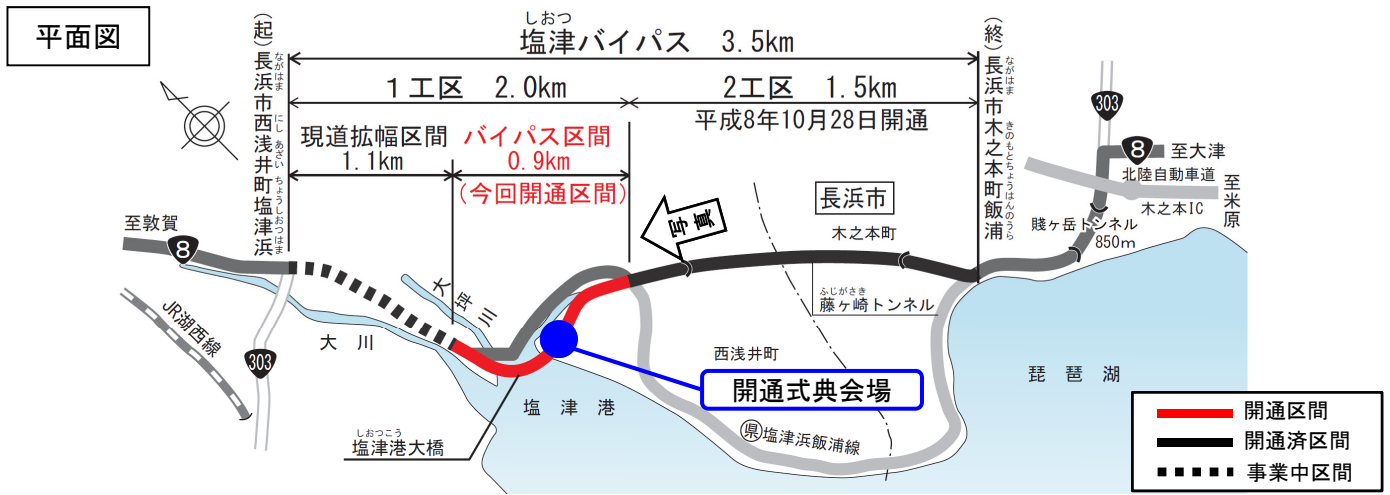
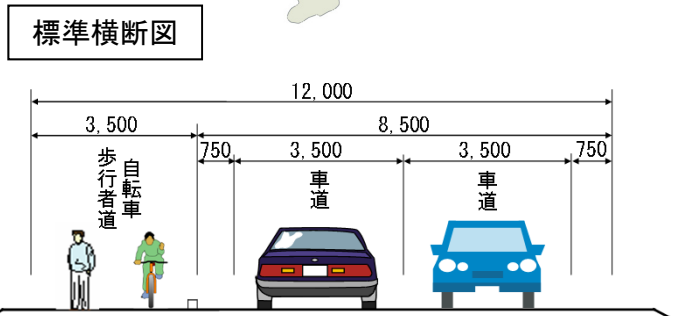
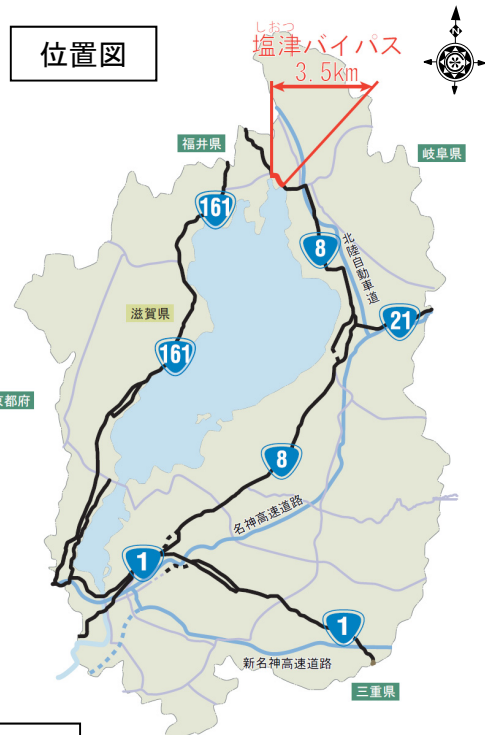
延長：0.9km(2車線)

## ■開通式典

式典日時：平成27年3月29日(日) 10時

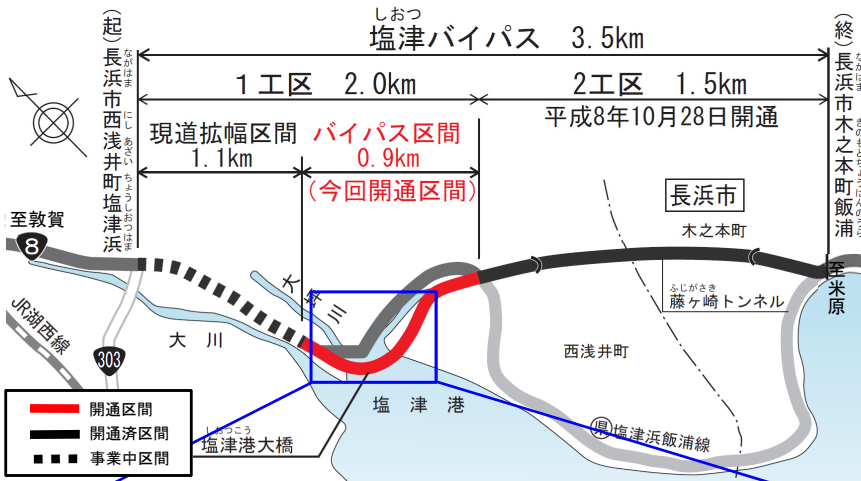
会場：塩津バイパス開通区間

共催：近畿地方整備局 滋賀国道事務所、滋賀県、長浜市

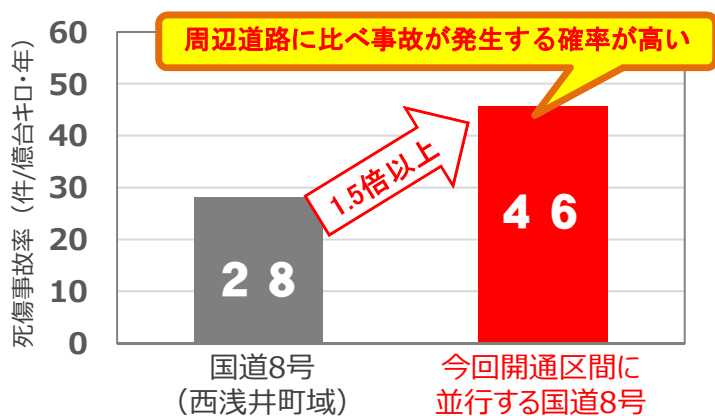


# ①交通事故の減少

○開通により、急カーブ箇所がなく、歩道が整備されたバイパスへ交通が転換することで交通事故減少が期待されます。



## ■バイパス区間の死傷事故率



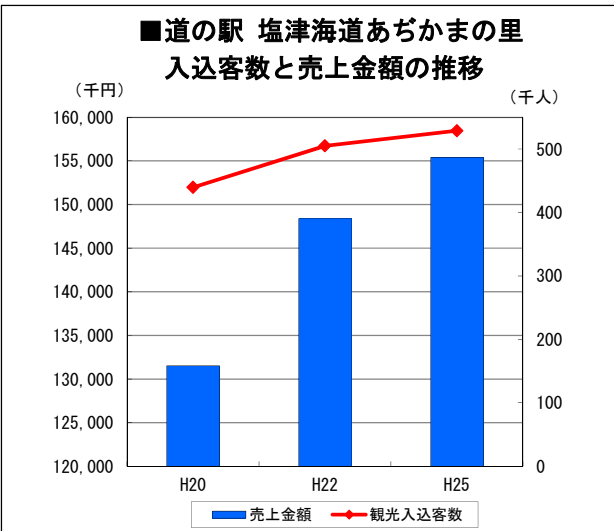
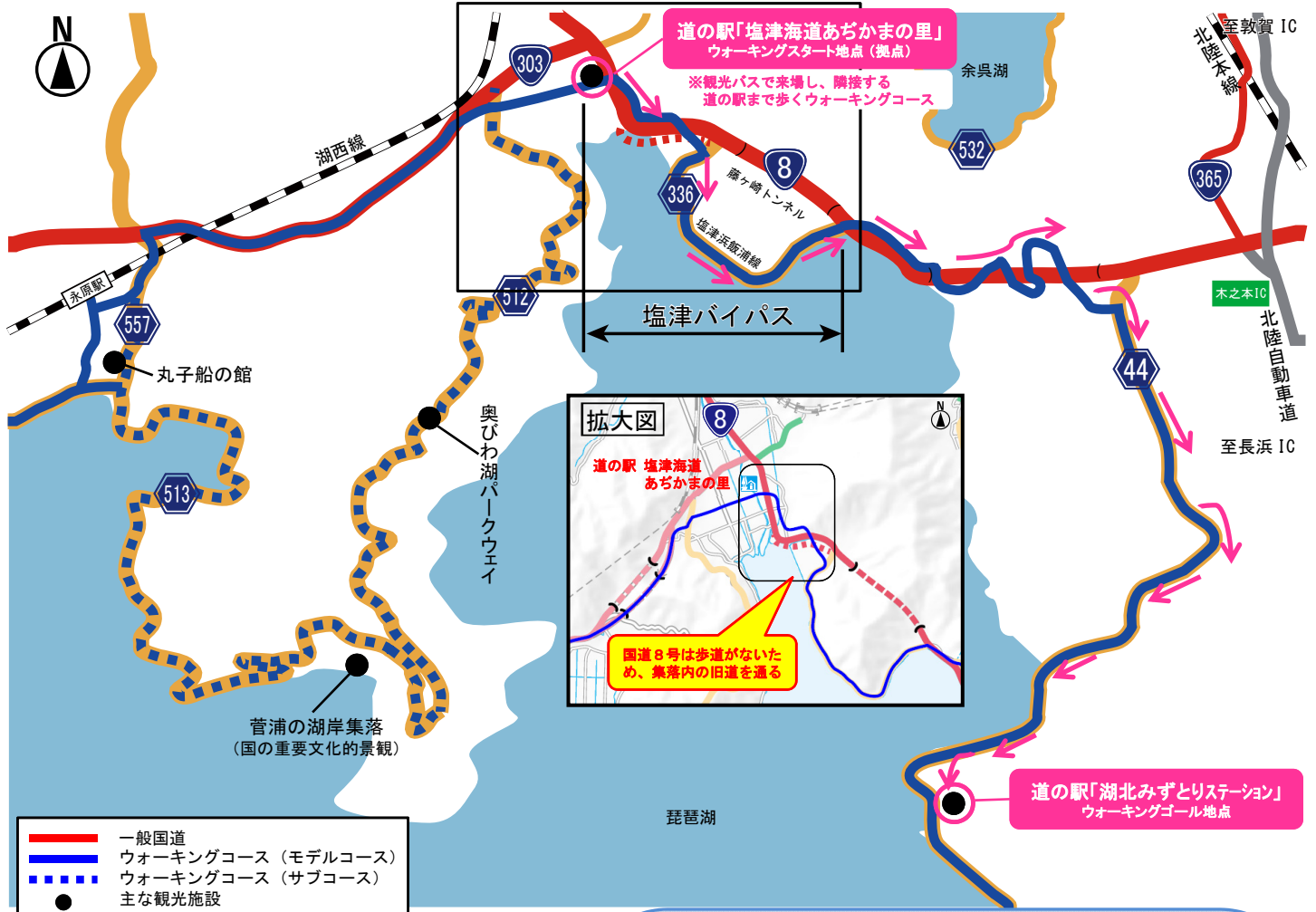
【出典】ITARDA事故別データ (H21~H24)

しおつ 塩津バイパス沿線住民

- 現在の国道8号は、塩津浜地先の集落を囲むように通っており、集落から国道への出入りは急カーブ区間で見通しが悪く危険です。
- また、大型車の台数も多く、人家に車が突入する事故も発生しています。

## ②地域の活性化

○歩道が整備されることにより、道の駅を拠点としたウォーキングによる観光客の増加や地域の活性化が期待されます。



**道の駅「塩津海道あぢかまの里」 駅長**

道の駅の前で歩道がないため、自転車や歩いて出荷・買い物等する際に不便との声があります。過去に出荷途中に交通事故が発生したこともありました。

また当道の駅は滋賀県主催「ビワイチウォーキング」の拠点となっています。当道の駅に観光バスを駐車して道の駅あぢかまの里から道の駅湖北みずとりステーションまでのウォーキングコースを歩く旅行会社のプランがあり団体の観光客が来られます。当道の駅付近の国道8号は歩道がなく危険なため、集落内の細い道がウォーキングコースとなっております。

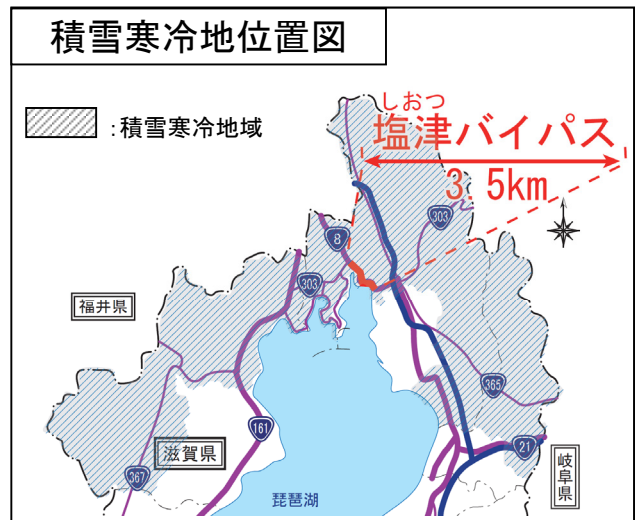
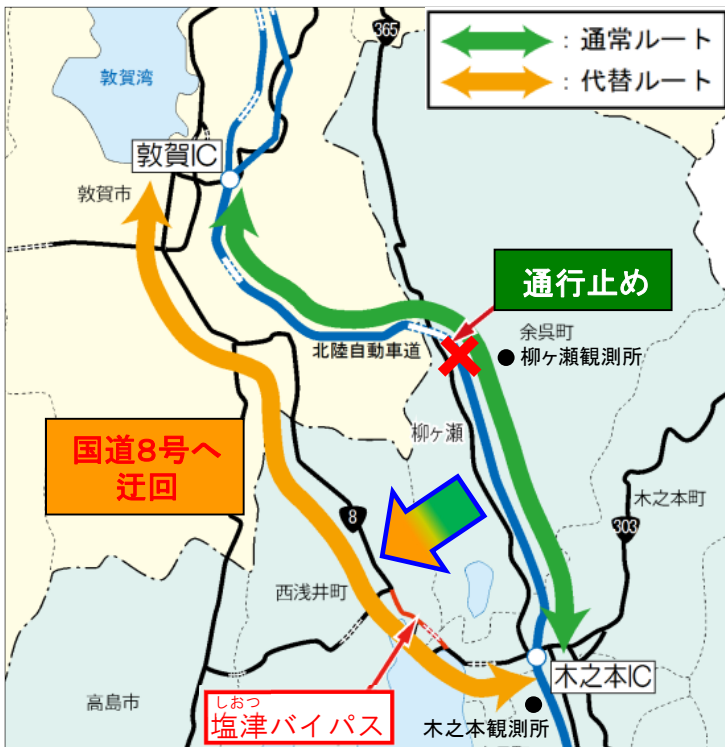
塩津バイパスが整備されることにより、道の駅や周辺地域への移動が安心して利用できるようになり、観光客が増加することを期待しています。

【出典】〈道の駅塩津海道あぢかまの里 入込客数・売上金額〉  
道の駅「塩津海道あぢかまの里」提供

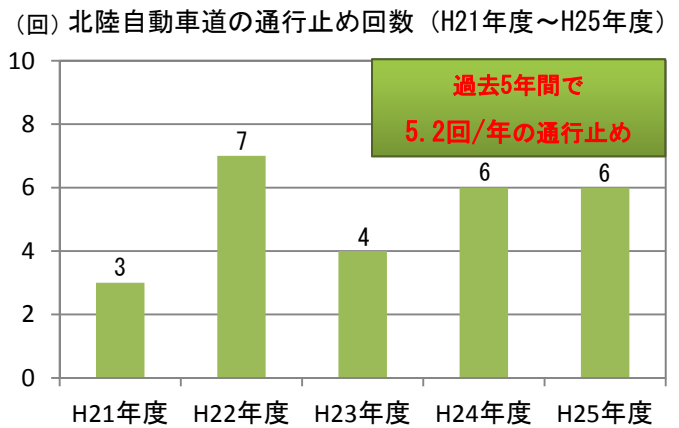
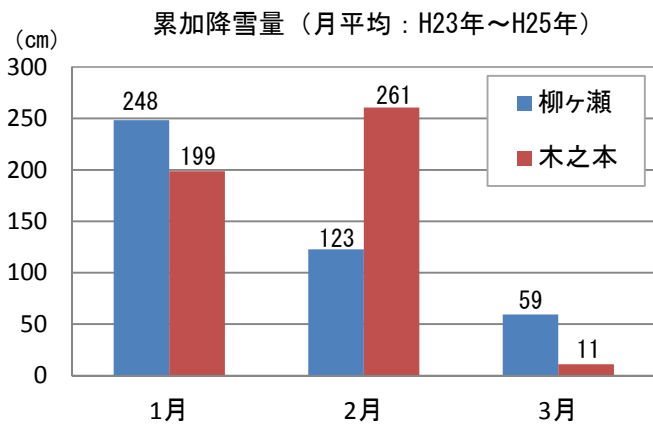
〈ウォーキングコース〉  
ビワイチウォーキングマップより

# ③広域的な代替路の確保

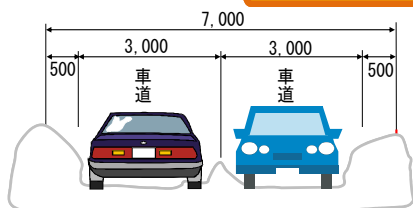
しおつ  
○塩津バイパスの整備に伴い、積雪や事故による北陸自動車道通行止め時の広域的な代替路の確保が期待されます。



【出典】<積雪寒冷地> 滋賀県総合雪対策プラン  
<累加降雪深> 木之本：滋賀国道事務所調べ 柳ヶ瀬：(社)雪センター調べ  
<通行止め回数>(敦賀IC～木之本IC間) 中日本高速道路株式会社提供



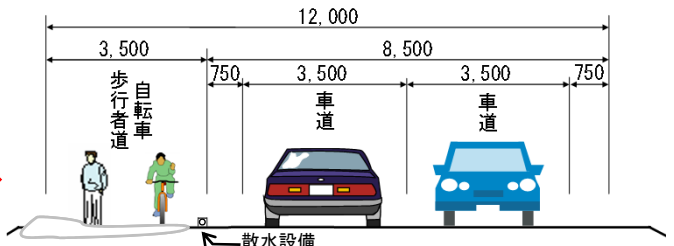
【国道8号現道断面図】



路肩が狭く、積雪時は通行に支障

路肩に積雪し、十分な幅員を確保できない

【バイパス区間断面図】



散水設備の整備により、冬期交通が円滑に

## 報道関係者へのお知らせとお願い

### ■ 開通式典

日 時 : 平成27年 3月29日(日) 10時～

式典会場 : しおつ塩津バイパス開通区間 ながはま にしあざいちょう しおつはま(長浜市西浅井町塩津浜)

### タイムスケジュール(予定)

#### 【開通式典】

- 1 式辞
- 2 主催者挨拶
- 3 来賓祝辞
- 4 来賓紹介、祝電披露
- 5 万歳三唱

#### 【開通セレモニー】

- 1 鍬入れ・くす玉開披
- 2 通り初め

共 催 : 近畿地方整備局 滋賀国道事務所、滋賀県、ながはま長浜市

### ■ 取材について

取材にあられる報道関係者は、事前登録の上、以下の事項に十分留意して頂き、行事の円滑な遂行にご協力くださいますよう、お願い申し上げます。

#### 【事前登録】

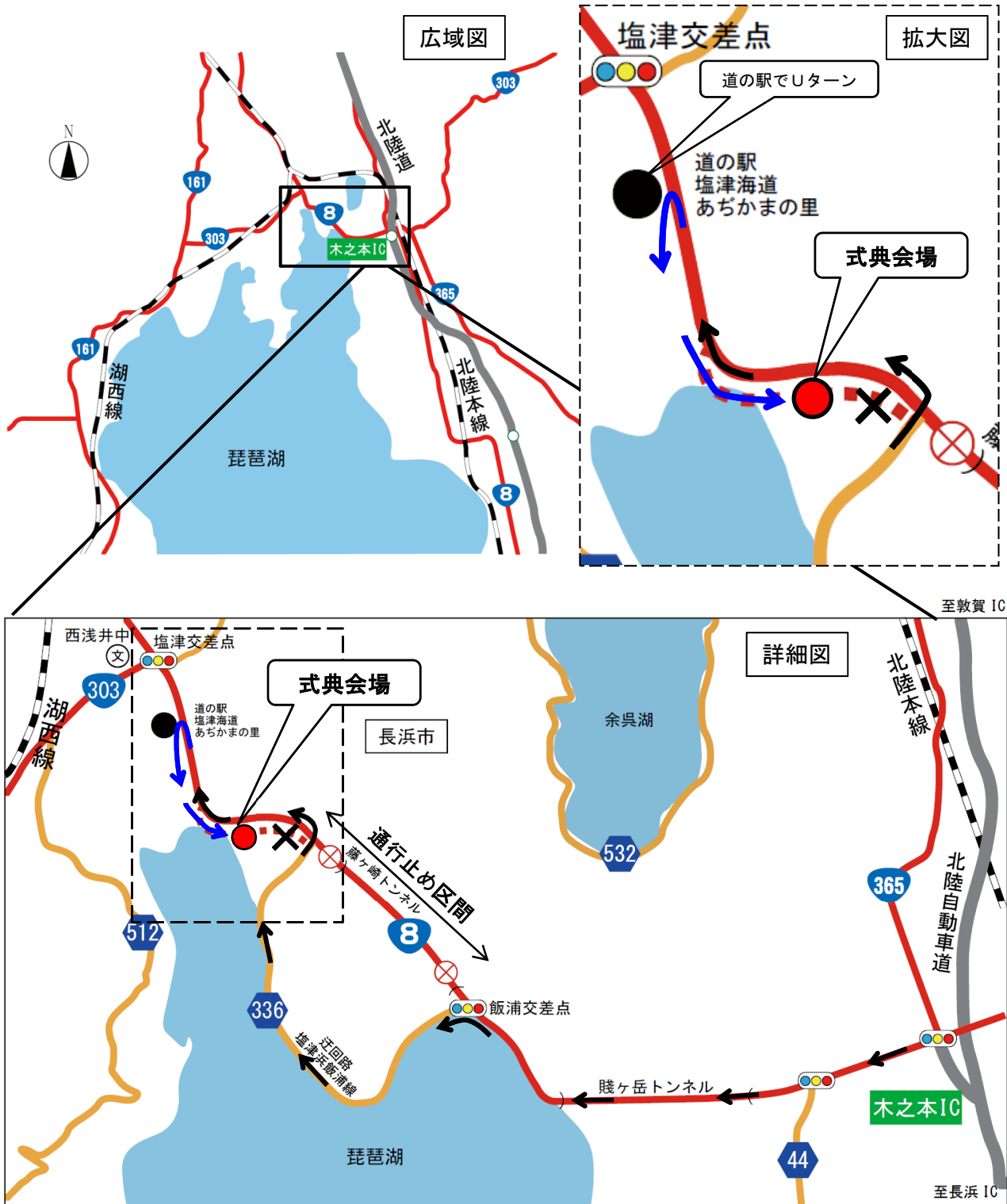
取材を希望される方は、3月13日(金)までに、必ず、別添のFAX申し込みによる事前登録をお願いします。

#### 【その他】

- ・当日、記者及びカメラマンの方は、自社の腕章を着用していただきますようお願い致します。
- ・式典進行上の都合により、内容・時間が変更になる可能性がありますので、あらかじめご了承下さい。
- ・写真・VTR撮影は、所定の場所をお願い致します。所定の場所以外での撮影はご遠慮下さい。 ※撮影場所については、当日ご案内致します。
- ・式典の進行に支障を及ぼしますので、開通式典における出席者への直接的な取材はご遠慮下さいますようよろしくお願い致します。

しおつ ながはま にし あざい ちょう しおつ はま  
**塩津バイパス(長浜市西浅井町塩津浜0.9km)**

**開通式典会場案内図**



- ・北陸自動車道木之本ICから式典会場まで車で約10分です。
- ・式典当日は一般開放時間(15時)まで藤ヶ崎トンネル通行止めとなっていますので、迂回路の通行をお願いします。
- ・式典会場への進入は、道の駅をUターンして南進で右折進入となります。

# 取材 FAX申込書

滋賀国道事務所 総務課 開通式典担当 宛

FAX番号 : 077-524-1681

貴社名	
参加人数	
ご担当者氏名	氏名  所属部署名等
ご連絡先	住所 〒  電話番号 ( ) FAX番号 ( ) E-mail
駐車券の郵送先  ご連絡先と同じ場合は 無記入で結構です	住所 〒  電話番号 ( )
車両台数	
車両ナンバー	

※3月中旬に駐車券を発送する予定です。当日は、必ずフロントガラスから見える位置に置いてご来場下さい。

【お問い合わせ先】

国土交通省 近畿地方整備局 滋賀国道事務所 総務課  
TEL 077-523-1741 (代)

※送付状は不要ですので、本紙のみをそのままFAXして下さい。【3月13日(金)まで】