

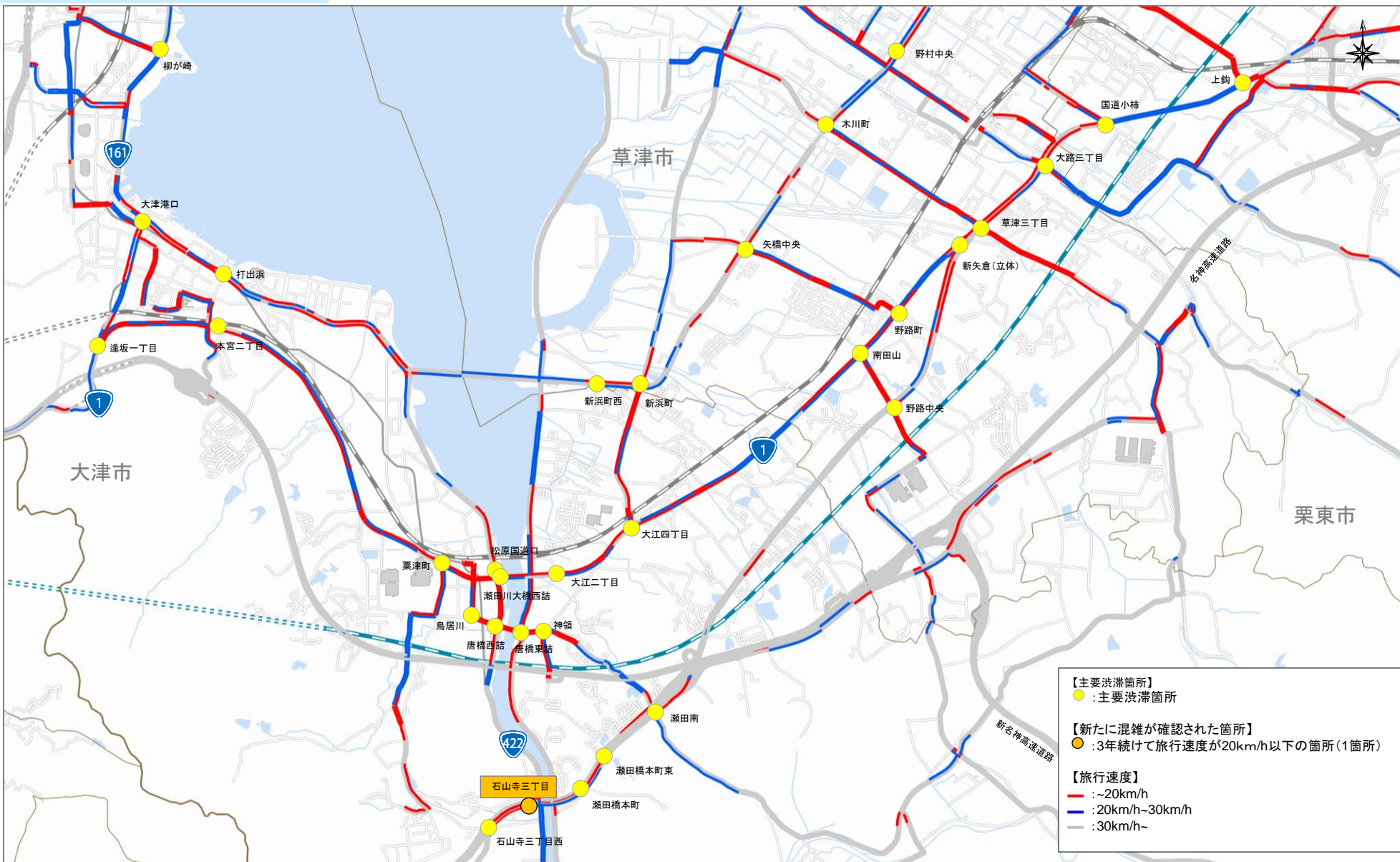
平成28年度 第1回 滋賀県渋滞対策協議会

主要渋滞箇所等における交通状況

平成28年7月29日(金)

1. 地域ごとの交通状況【大津・南部地域】

■ 平日朝夕ピーク時平均旅行速度



※出典：民間プローブデータ H27年9~11月平日 平均、朝ピーク時(7~9時)、夕ピーク時(17~19時)のうちの速度が低いピーク時の旅行速度

2. 地域ごとの交通状況【湖西地域】

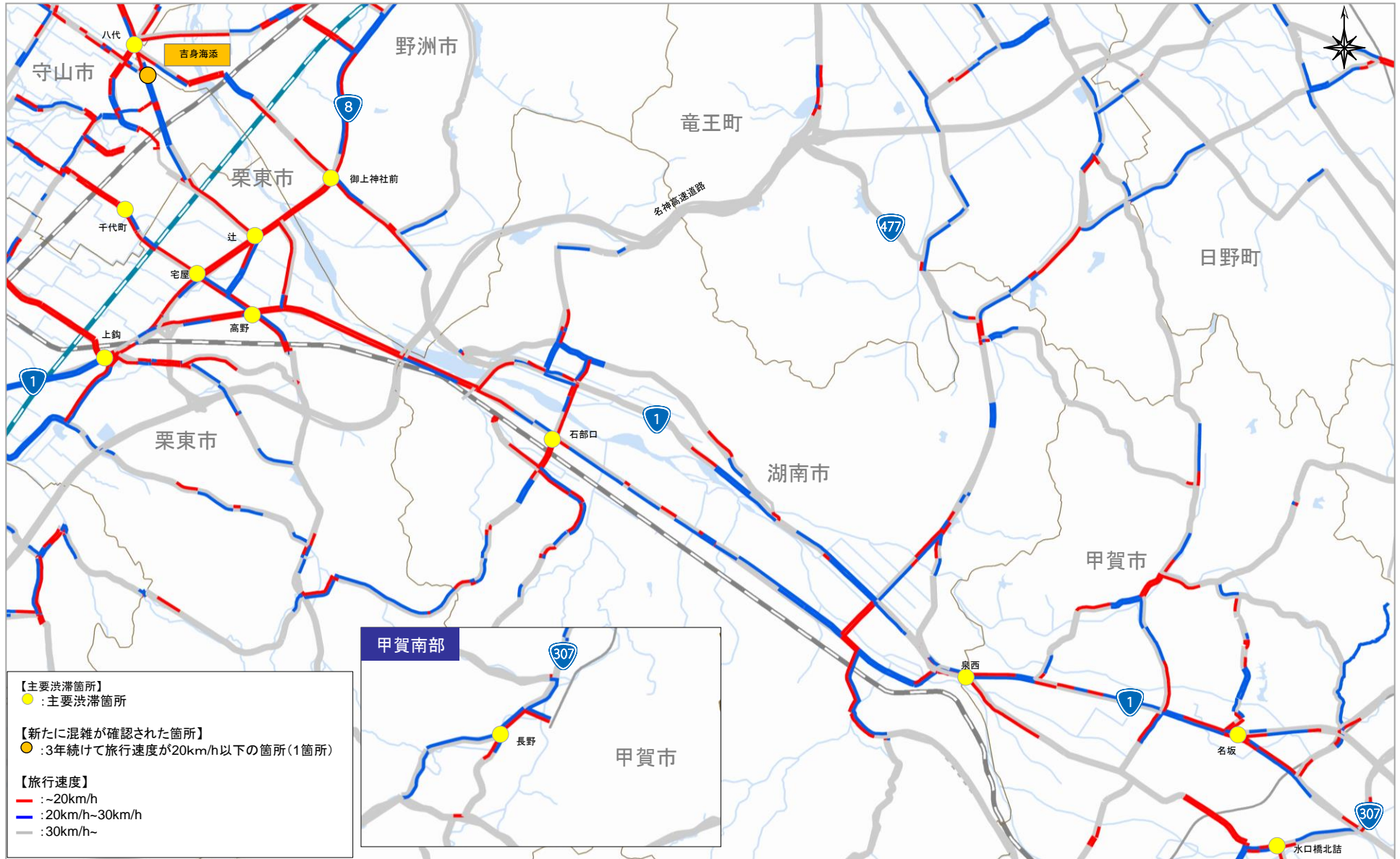
■ 平日朝夕ピーク時平均旅行速度



※出典: 民間プローブデータ H27年9~11月平日 平均、朝ピーク時(7~9時)、タピーク時(17~19時)のうちの速度が低いピーク時の旅行速度

3. 地域ごとの交通状況【南部・甲賀地域】

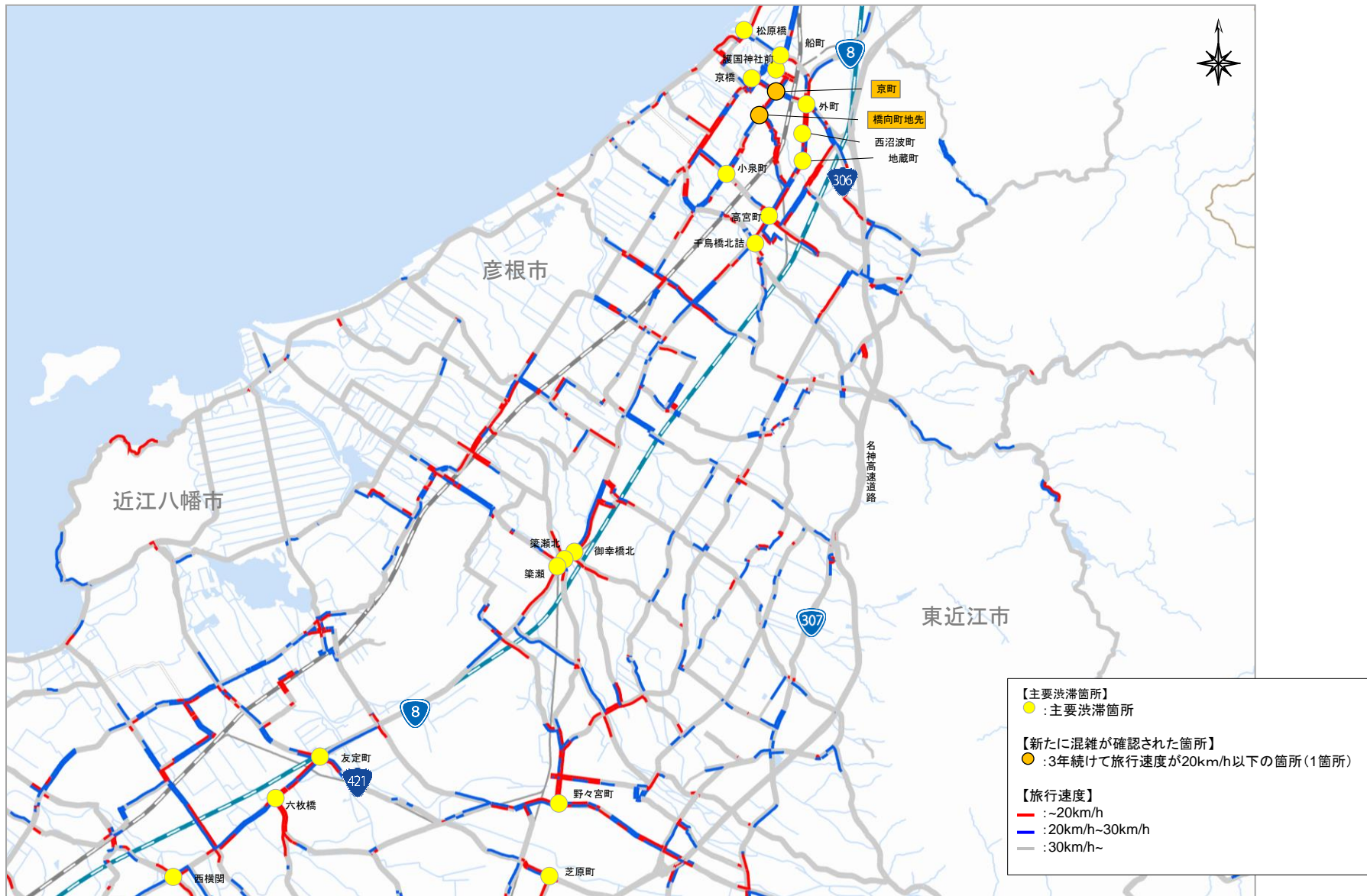
■平日朝夕ピーク時平均旅行速度



※出典: 民間プローブデータ H27年9~11月平日 平均、朝ピーク時(7~9時)、夕ピーク時(17~19時)のうちの速度が低いピーク時の旅行速度

4. 地域ごとの交通状況【湖東・東近江地域】

■ 平日朝夕ピーク時平均旅行速度



※出典: 民間プローブデータ H27年9~11月平日 平均、朝ピーク時(7~9時)、夕ピーク時(17~19時)のうちの速度が低いピーク時の旅行速度

5. 地域ごとの交通状況【湖北地域】

■ 平日朝夕ピーク時平均旅行速度



※出典: 民間プローブデータ H27年9~11月平日 平均、朝ピーク時(7~9時)、夕ピーク時(17~19時)のうちの速度が低いピーク時の旅行速度

6. 地域ごとの交通状況【高島地域】

■ 平日朝夕ピーク時平均旅行速度



※出典: 民間プローブデータ H27年9~11月平日 平均、朝ピーク時(7~9時)、夕ピーク時(17~19時)のうちの速度が低いピーク時の旅行速度