

○平成25年度、我々は「建設」から「防災」へ……

紀の川ダム統合管理事務所

水と土木とダムの体験教室

従来の「来て、見て、触り、自ら考える」のコンセプトを更に引き継ぎながらも、ダムの役割、そして水源地である川上村、また集中豪雨、台風などの多くの自然災害について学ぶことが出来るようになっております。

大滝ダム・学べる防災ステーション

ダムの役割「防災」をテーマとして新たにリニューアルオープンいたします。その名称も「大滝ダム・学べる防災ステーション」と変更しました。

3月23日9時30分オープン

一度お越しになられた方々も、またまだお越しいただいていない方々も、幅広い多くの方々のご来場をお待ちしております。

■大滝ダム・学べる防災ステーション 新運営概要

- ・ 開館時間 午前9時30分～午後4時30分（入館は午後4時まで）
- ・ 入館料 無料
- ・ 休館日 水曜日・冬期・その他ステーションが定める日

※ 団体見学は、事前にご連絡をお願いします。

ご連絡先 学べる・防災ステーション 電話 0746-53-2372

大滝ダムの防災対策/洪水の調節

大滝ダムは、下流の川に流れる水の量を調節して、洪水の被害を最小限に食い止めることができます。伊勢湾台風時の降雨量と同等の雨が降っても、紀の川が氾濫しないように考えられています。

避難時の持ち物(一次非常持出し品)チェックリスト

災害が起きてまず最初に持ち出す品のチェックリストです。家族構成に応じた量を非常用袋に入れて、ご準備ください。



準備が出来たものから にチェックを入れてください。

ヘルメットをかぶって避難しましょう。

食料品類

飲料水(1L/人)

非常食

医療品等

救急セット(包帯・消毒薬等)

常備薬・持病薬

ピンセット

マスク(多めに)

貴重品

現金(お札と小銭)

身分証明書の写し

健康保険証の写し

預金通帳の写し

印鑑

携帯電話

非常用袋はすぐ持ち出せる決まった場所へ

日用品

タオル(多めに)

携帯ラジオ

懐中電灯

ライター・ロウソク

ビニールシート

ホイッスル

軍手

多機能ナイフ

筆記用具・メモ帳

ロープ

ガムテープ

ティッシュ・ウェットティッシュ

ポリ袋(多めに)

衣類

着替え・下着・靴下

避難場所の確認

★避難経路と避難場所を家族で確認して共有しましょう。

避難場所()

自宅から避難場所まで()メートル

いざという時に役立つ災害用伝言ダイヤル

無事であることを伝言で録音したいときは、

伝言録音 171 + 1 + Aさんの自宅の電話番号

家族、親戚、友人、知人の伝言を聞きたい時は、

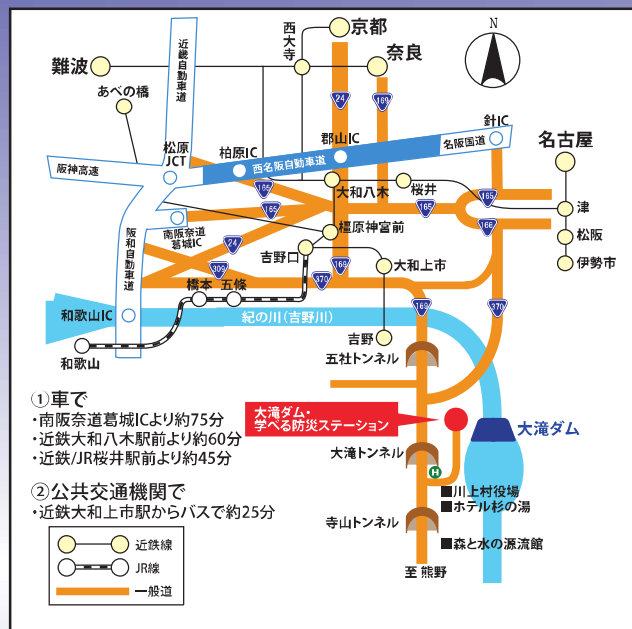
伝言再生 171 + 2 + Aさんの自宅の電話番号

171を入力した後、音声ガイダンスに沿って、各番号を入力してください。

大滝ダム建設の経緯

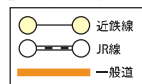
大滝ダムは、伊勢湾台風(昭和34年9月26日)による紀の川の大洪水をきっかけに、紀の川流域の人々の暮らしや財産を守るとともに、豊かな水や水力発電による電力を生み出すために造られました。大滝ダムは、紀の川の上流域である吉野郡川上村に位置し、下流の奈良県、和歌山県に住む180万人の暮らしを守ります。

アクセス



- ①車で
 ・南阪奈道葛城ICより約75分
 ・近鉄大和八木駅前より約60分
 ・近鉄/JR桜井駅前より約45分

- ②公共交通機関で
 ・近鉄大和上市駅からバスで約25分



大滝ダム・学べる防災ステーション

お問い合わせ先

〒639-3543 奈良県吉野郡川上村大滝
 TEL (0746)53-2372 FAX (0746)53-2373

開館時間/午前9時30分～午後4時30分(入館は午後4時まで)

入館料/無料 休館日/水曜日・冬期・その他ステーションが定める日*

(* 詳しくは上記へお問い合わせ下さい)

★団体見学は、事前にご連絡ください

国土交通省 近畿地方整備局
 紀の川ダム統管理事務所

〒637-0002 奈良県五條市三在町1681
 TEL 0747-25-3013 FAX 0747-25-4403



紀の川ダム統管理事務所ホームページ

紀の川ダム 検索

大滝ダム

学べる防災ステーション

集中豪雨


渇水
 竜巻
 洪水
 台風



水生生物の保全
 水力発電
 水


大滝ダム・学べる防災ステーション 全エリアのご案内

パビリオン見取図



C. 「ダムの役割を学ぶ」コーナー (大滝ダム劇場)
「防災」と「大滝ダムのしくみ」について、映像と模型でわかりやすく紹介するコーナーです。


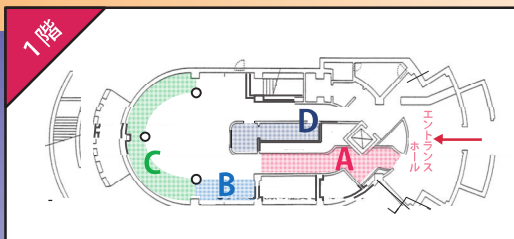
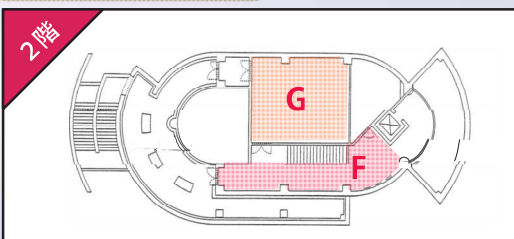
D. 「雨を学ぶ」コーナー (豪雨体験室)
過去に起こった大雨を再現し、集中豪雨の恐ろしさや大滝ダムの役割について学ぶコーナーです。



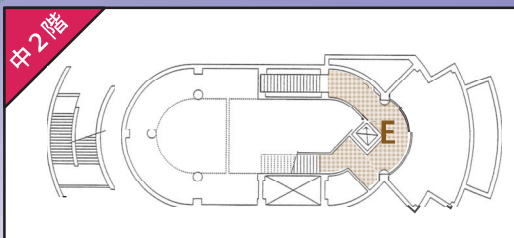
E. 「水源地川上村を学ぶ」コーナー
豊かな自然と文化、吉野杉の産地でもある、水源地川上村のさまざまな表情を学ぶコーナーです。




F. 「ゲートの働きを学ぶ」コーナー
大滝ダムがもつ各ゲートの役割や建設時の工程について、模型などを使ってわかりやすく学ぶコーナーです。



A. 「水と人類の歴史を学ぶ」コーナー
人類がどのように水と暮らし、水を治めてきたかを世界の歴史と日本の歴史から学ぶコーナーです。

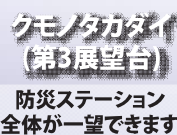


B. 「ダムと人類の歴史を学ぶ」コーナー
ダムなどの施設が、人類の歴史と共にどのように変遷してきたのかを学ぶコーナーです。



G. 多目的ルーム
吉野杉でつくられた長椅子でご自由に休憩して頂けます。イベント等では映像ルームとしても活用されます。

大滝ダム・学べる防災ステーション全体のご案内



昭和34年台風第15号/伊勢湾台風 平成23年台風第12号 (吉野町上市付近) (迫地区の西谷橋)


台風による集中豪雨は、写真のように大規模な環境破壊を引き起こします。

「大滝ダム」ダムカード入れ

左上と右下の線に沿って切り込みをいれ、お使いください。


大滝ダムの放流設備

クレストゲート (非常用放流設備)



カスケード (計画水位維持放流設備)

コンジットゲート (常用放流設備)



利水放流設備

詳しい設備の説明は館内スタッフにお聞きください

私たちが襲う自然災害



「ダム見学新聞」コンクール 作品大募集!

学べる防災ステーションでは、子供たちを対象に大滝ダムで「見たこと、学んだこと、感じたこと」をまとめてもらう「ダム見学新聞」コンクールを行っています。



表彰式の様子

過去の優秀作品

※応募に関する詳しいお問い合わせは大滝ダム・学べる防災ステーションまで