

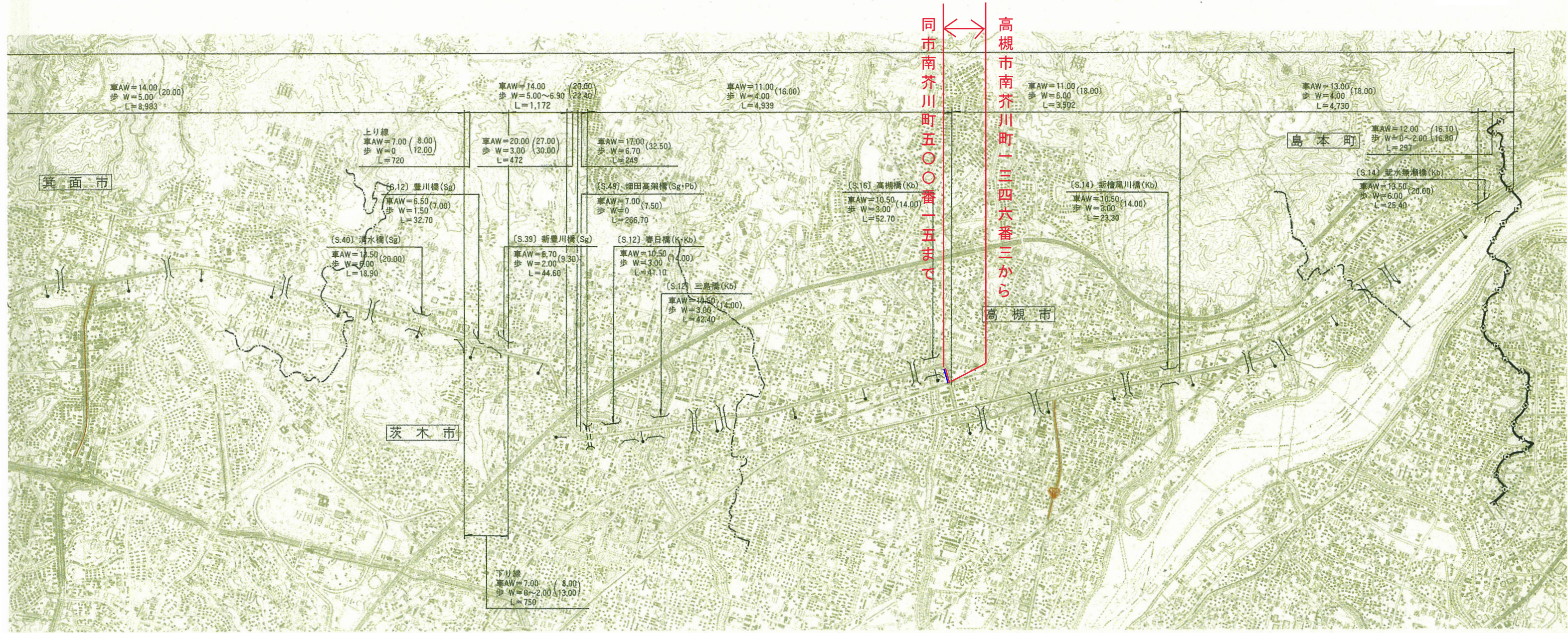
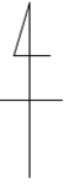
# 一般国道171号

## 区域変更位置図

区域変更区間

L=0.202km W=16.00m~24.80m

L=0.202km W=24.30m~29.60m



1 : 50,000

図面種類 区域変更位置図  
縮尺 A3 S=1:50000



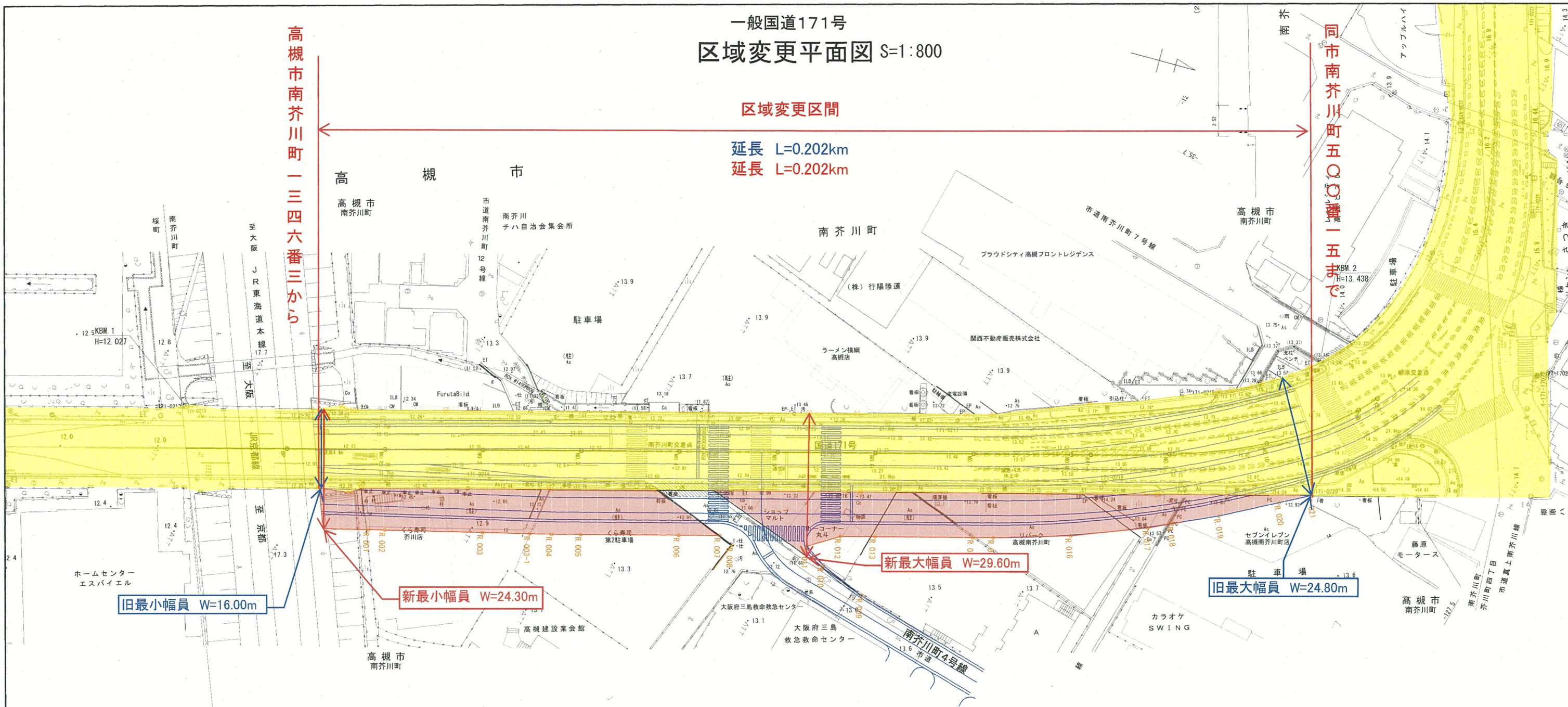
一般国道171号  
区域変更平面図 S=1:800

区域変更区間

延長 L=0.202km  
延長 L=0.202km

高槻市南芥川町一三四六番三から

同市南芥川町五〇〇番一五まで



図面種類 区域変更平面図  
縮尺 A3 S=1:800