

近 畿 風 景 街 道 協 議 会
資 料 配 布

配布日時	平成19年11月14日 14:00
------	----------------------

件 名	近畿で15ルート of 風景街道の登録をしました！
-----	----------------------------------

概 要	近畿風景街道協議会は、本日、メルパルク大阪で開催された第2回近畿風景街道協議会において、登録申請のあった15ルートについて風景街道として登録条件を満足していることを確認し、近畿の風景街道として、はじめて登録しました。
-----	--

取 扱 方 法	テレビ・ラジオ： _____
	新 聞： _____

配 布 場 所	近畿建設記者クラブ 大手前記者クラブ 福井県政記者クラブ 滋賀県政記者クラブ 京都府政記者室 大阪府政記者クラブ 兵庫県政記者クラブ 奈良県政記者クラブ 和歌山県政記者クラブ 京都市政記者クラブ 大阪市政記者クラブ 堺市政記者クラブ 神戸市政記者クラブ
---------	--

問 合 せ 先	国土交通省 近畿地方整備局 道路部 計画調整課長 田中 貢 電話：06-6942-1141 (内線4311) 06-6947-7440 (夜間)
---------	---

15ルートを風景街道に登録しました

近畿風景街道協議会は、平成19年11月14日（水）にメルパルク大阪で開催された第2回近畿風景街道協議会において、登録申請のあった15ルートについて風景街道として登録条件を満足していること確認し、近畿の風景街道として、はじめて登録しました。

1. 登録ルート

近畿における風景街道15ルート（別紙）

登録番号については、後日、近畿地方整備局ホームページに掲載します。

<http://www.kkr.mlit.go.jp/road/kaidou/index.html>

日本風景街道は、道路やその周辺地域にある地域の魅力・美しさを発見・創出し、美しい国土景観を形成し、地域の活性化、観光振興に寄与するものです。

<http://www.hido.or.jp/fukeikaidou/index.html>

今後、近畿風景街道協議会としても、登録された「風景街道」の全国への情報発信に努めてまいります。

2. 今後の登録申請について

登録申請は、今後も随時受け付けています。

募集要領は近畿地方整備局ホームページに掲載しております。

（参考）登録条件

- ①「風景街道パートナーシップ」を組織していること。
- ②景観、自然、歴史、文化、体験・交流及び施設・情報の地域資源を1つ以上有していること。
- ③日本風景街道の理念に賛同し、それに合致した活動を継続的に実施していること。
- ④申請された日本風景街道に「中心となる道路」が存在していること。
- ⑤申請された「風景街道」の全区間または一部区間が、福井県、滋賀県、京都府、大阪府、兵庫県、奈良県、和歌山県のいずれかに位置していること。

近畿風景街道登録申請ルート一覧表

別紙

①風景街道の名称		三国湊のまち・海・緑・そして人を結ぶみち	若狭熊川・鯖街道	琵琶湖さざなみ街道・中山道	愛宕街道（京都鳥居本）	丹後半島「古代ロマン街道」
②所在		福井県	福井県	滋賀県	京都府	京都府
③中心となる道路		県道三国東尋坊芦原線 県道三国停車場線 坂井市道三国15号線 計3路線	国道303号 県道河内熊川線 若狭町道61号線 計3路線	中山道 【県道大津能登川長浜線、等】 さざなみ街道 【県道近江八幡大津線、等】 計61路線	府道清滝鳥居本線 府道京都日吉美山線 計2路線	国道178号 計1路線
④パートナーシップ	パートナーシップ名	三国湊魅力づくりPJ	鯖街道熊川宿まちづくり協議会	琵琶湖さざなみ街道・中山道 パートナーシップ	うるわしのみち 愛宕古道街道を 良くする会	京丹後市風景街道協議会
	活動団体総数 ※道路管理者含む	13団体	11団体	42団体	6団体	7団体
	道路管理者名 注1	福井県 坂井市 計2	福井県 若狭町 計2	滋賀県事務所、滋賀県、高月町、 米原市、彦根市、豊郷町、安土町、 近江八幡市、竜王町、東近江市、愛 荘町、野洲市、守山市、栗東市、草 津市 計15	京都市 計1	京都府 計1
⑤地域資源	1. 景観資源	龍翔館 三国港突堤	熊川宿の町並み	瀬田唐橋・中山道宿場町 八幡堀	嵯峨鳥居本の町並み 鳥居形送り火	経ヶ岬灯台
	2. 自然資源	東尋坊 雄島	北川 河内川 前川	琵琶湖、水郷、醒井の梅花藻 湖北町水鳥公園	愛宕山、曼荼羅山、小倉山、 瀬戸川、竹の道	丹後松島、夕日ヶ浦 琴引浜〔国指定の天然記念物及 び名勝〕
	3. 歴史資源	三国神社 旧森田銀行 瀧谷寺	熊川宿 鯖街道	中山道、新町通り、安土城跡 金堂のまちなみ、建部大社 日牟礼八幡宮、観音正寺 等	化野念仏寺 愛宕念仏寺	豪商稲葉本家 銚子山古墳
	4. 文化資源	三国祭	てっせん踊り 白石神社祭礼	彦根城 洪川花踊り ふなずし	愛宕古道街道灯し、鳥居形送り 火、化野念仏寺千灯供養、愛宕 参り、天然鮎料理 等	伝統芸能テンキテンキ
	5. 体験・交流資源	三国湊座	いっぷく時代村	琵琶湖博物館、銅鐸博物館 草津市水性植物公園みずの森 草津宿街道交流館 等	盆踊り、お盆の行灯作り、 まゆ村、炉端談義	琴引浜鳴き砂文化館、 ボンネットバス
	6. 施設・情報資源	越前がに 甘えび 花らっきょ	道の駅「若狭熊川宿」	道の駅「近江母の郷」、 「草津」、「アグリ郷栗東」 「竜王かがみの里」 等	嵯峨鳥居本町並み保存館、 平野屋、つたや、人力車	宇川温泉よし野の里 道の駅「てんきてんき丹後」
⑥活動内容		・三国型エコツアーの実施 ・朝市・骨董市・蚤の市の開催 ・シンポジウムやワークショップ の開催 等	・交流イベントの開催 (いっぷく時代村・鯖街道交流 シンポジウム) ・デザインガイドの作成 等	・主要な歴史的観光スポットな どを結ぶルートの形成 ・ゴミ持ち帰り運動などの実施 ・イベント等の実施 等	・学識経験者や地元の声を聞いて 歴史を掘り起こしを行う語り 部講座を開催 ・無電柱化 等	・地域資源の観光商品化や街道 花づくり ・自然保護活動 ・町並み環境整備 等

※注1：局、部、課名を省略している箇所があります（団体数は担当課を最小単位としてカウントしています）。

近畿風景街道登録申請ルート一覧表

①風景街道の名称	中之島・大川・御堂筋回廊	悠久の竹内街道	新世紀くわんかストリート	但馬漁火ライン	たんば三街道	
②所在	大阪府	大阪府 奈良県	大阪府	兵庫県	兵庫県	
③中心となる道路	御堂筋【国道25号】 計1路線	竹内街道 【国道166号、市道大小路線、市道 岡東西線、市道堺羽曳野線、市 道竹内街道線、町道大道線、 等】 計27路線	東海道（京街道） 【市道新町岡本町1号線、市道岡 本町・伊加賀本町1号線、市道岡 本町2号線、市道堤町3号線】 計4路線	国道178号、県道香美久美浜 線、県道豊岡瀬戸線、市道上 町賀嶋公園線、市道竹野港線、 県道香住村岡線、町道香住港 湾線 計7路線	水分かれ街道【国道175号】、丹 波の森街道【国道176号、県道青 垣柏原線、国道427号】、デカン ショ街道【国道372号】、県道篠 山山南線	
④パートナーシップ	パートナーシップ名	中之島・御堂筋SBJ 連絡協議会	最古の官道“竹内街道” ルネッサンス構想推進協議会	枚方宿まちづくり協議会	但馬山陰海岸魅力あふれる 道づくり豊岡市推進協議会 同 香美町推進協議会	たんば道えにし
	活動団体総数 ※道路管理者含む	6団体	12団体	7団体	56団体	6団体
	道路管理者名 注1	大阪国道事務所 大阪市 計2	大阪府富田林土木事務所、 堺市、松原市、羽曳野市、 太子町、奈良県、葛城市 計7	枚方市（土木部土木総務課、 道路管理課） 計2	兵庫県新温泉土木事務所、 兵庫県豊岡土木事務所、 香美町、豊岡市 計4	兵庫国道事務所 兵庫県柏原土木事務所 計2
⑤地域資源	1. 景観資源	御堂筋・中之島の街並み、 いちよう並木	竹内集落	枚方宿の街並み	漁火、余部鉄橋、香住港、 柴山港、御崎灯台、今子浦 （日本の夕陽百選）等	柏原の街並み
	2. 自然資源	大川、堂島川、土佐堀川、 街園	なし	淀川	山陰海岸国立公園 鎧ノ袖（国指定天然記念物） ゆうすげ群生等	丹波の森公園、水分れ公園 ささやまの森公園 鐘ヶ坂公園、独鈷の滝
	3. 歴史資源	八軒家浜	竹内街道、仁徳天皇陵、叡福寺 日本武尊白鳥陵、長尾神社 金岡神社、来迎寺、綿弓塚	枚方宿・街道、鍵屋資料館	北前船 相応峰寺（木造阿弥陀如来立 像）	篠山城跡書院 柏原陣屋跡
	4. 文化資源	大阪市中央公会堂 御堂筋彫刻	なし	街道菊花祭 枚方宿ジャズストリート	大乘寺（障壁画）、かに料理、 活イカ料理、麒麟獅子舞 （県指定文化財）等	日置軒先ミュージアム
	5. 体験・交流資源	オープンフェスタ 御堂筋ギャラリー 光のルネサンス	なし	なし	竹野スノーケルセンター、屋形 船、遊覧船、地曳き網、カヌー 等	立杭陶の里
	6. 施設・情報資源	水上バス ブランドショップ街	道の駅「近つ飛鳥の里太子」 竹内街道歴史資料館	町屋情報バンク	竹野浜海水浴場、御用地館、城 崎マリンワールド、国民保養温 泉地浜坂温泉郷等	道の駅 「丹波おばあちゃんの里」 「あおがき」
⑥活動内容	・大阪「光のまちづくり」 ・「光と水のアート」 ・「花と緑いっぱいのおお」 ・八軒家浜再生 等	・街道案内の充実（街道案内 マップの作成等） ・安全な街道づくり ・ワークショップやシンポジウムの開催 等	・町家情報バンク ・街道菊花祭（3週間開催） ・ジャズストリート （年2回開催） 等	・海岸清掃 ・草花による道景色づくり ・道路公園清掃 ・写真展 等	・ひおき軒先ミュージアム ・野草の道景色づくり ・情報誌きのわの発行 ・丹波まちなみTeku-Tekuの 開催 等	

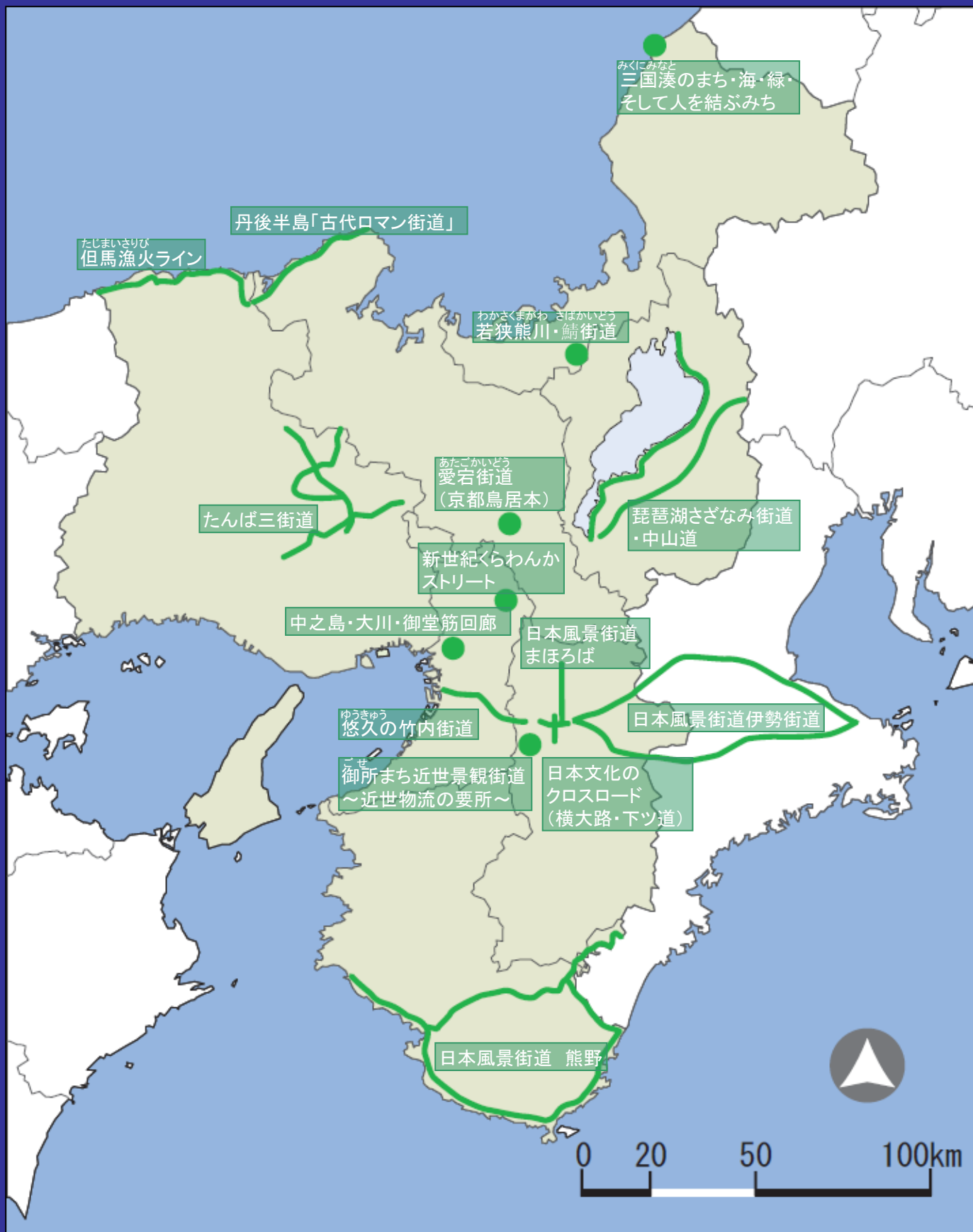
※注1：局、部、課名を省略している箇所があります（団体数は担当課を最小単位としてカウントしています）。

近畿風景街道登録申請ルート一覧表

①風景街道の名称	日本風景街道まほろば	日本文化のクロスロード (横大路・下ツ道)	日本風景街道伊勢街道	御所まち近世景観街道 ～近世物流の要所～	日本風景街道 熊野	
②所在	奈良県	奈良県	奈良県 三重県	奈良県	和歌山県、奈良県	
③中心となる道路	国道169号 山辺の道 【天理市道194号竹之内萱生 線、桜井市道茅原車谷線 、等】 計7路線	横大路【橿原市道2233号八木 町・出垣内町線、等】 下ツ道【国道169号、橿原市道 2147号新賀町・八木町 線、等】 計5路線	伊勢本街道 【国道368号、国道369号】 初瀬街道 【国道165号】 計3路線	市道御所94号線（本町通り） 計1路線	国道42号 国道168号 国道169号 国道311号 計4路線	
④パートナーシップ	パートナーシップ名	風景街道「まほろば」 連絡協議会	風景街道「横大路・下ツ道」連 絡協議会	風景街道「伊勢街道」 連絡協議会	風景街道「御所まち近世景観街道」 パートナーシップ	日本風景街道熊野 推進協議会
	活動団体総数 ※道路管理者含む	20団体	15団体	15団体	8団体	94団体
	道路管理者名 注1	奈良県（道路建設課、道路維持 課、奈良土木事務所、 桜井土木事務所） 天理市 桜井市 計6	奈良県（道路建設課、道路維持 課、桜井土木事務所） 橿原市 計4	奈良県（道路建設課、道路維持 課、桜井土木事務所、宇陀土木 事務所）、三重県、三重河川国 道事務所、紀勢国道事務所、 桜井市、宇陀市 計9	御所市 奈良県（道路建設課、道路維持 課、高田土木事務所） 奈良国道事務所 計5	紀南河川国道事務所 和歌山県 計2
⑤地域資源	1. 景観資源	山の辺の道 大和三山 飛鳥の棚田	八木札の辻	初瀬街道 伊勢本街道	街並み、沿道の町家、葛城川 柳田川、中世より伝わる条理と 背割り下水	棚田、檜野崎灯台 等
	2. 自然資源	奈良公園	なし	赤目四十八滝 曾爾高原	なし	那智大滝、白良浜、枯木灘、 熊野川、橋杭岩 等
	3. 歴史資源	古都奈良 崇神・景行天皇陵 大神神社	横大路・下ツ道	室生寺 長谷寺	旧街道、歴史的人物、神社仏 閣、伝建地区に匹敵する町家 群	熊野古道、熊野本宮大社、 熊野速玉大社、 熊野那智大社 等
	4. 文化資源	古都奈良の文化財 長岳寺	愛宕祭	伊勢神宮 松坂牛	文化財 (国登録有形・県無形民俗) 民話、祭り、霜月祭、御所柿	紀伊山地の霊場と参詣道、 那智の火祭り 等
	5. 体験・交流資源	なし	なし	河崎商人館	なし	くじらの博物館、 エビとカニの水族館、 熊野川川舟下り 等
	6. 施設・情報資源	天理市トレイルセンター	なし	まちかど博物館 斎宮歴史博物館 おはらい町	地域とのアクセス手段 (私鉄JR 駅あり・路線バス) エリア内を巡る手段(徒歩)	南方熊楠顕彰館、 熊野古道館 等
⑥活動内容	・ワークショップ、景観研究会等の 開催 ・ホームページ、パンフレット等の作成 ・沿道企業の清掃活動への協 力 等	・ワークショップ、勉強会の開催 ・ホームページ、パンフレット、報告書 等の作成 ・案内板の設置検討 等	・勉強会、フォーラム、ワークショップ等 の開催 ・ホームページ、パンフレット等の作成 ・街道サポーターの募集 等	今回のパートナーシップを基に し、御所まちの地域資源を活か した活性化につなげることを目 的に基盤整備、復古、保存によ る風景街道の界隈造りを行なう	・地域固有の文化や風土といった 地域の魅力を活かした活動・イ ベントの実施 ・地域の魅力や参加団体の活動を 「訪れる人」に伝える情報発信	

※注1：局、部、課名を省略している箇所があります（団体数は担当課を最小単位としてカウントしています）。

近畿の風景街道



○近畿風景街道協議会とは

日本風景街道については、日本風景街道のあり方を検討しておりました日本風景街道戦略会議から「日本風景街道の実現に向けて」が国土交通大臣に提言されました。

これに基づき、近畿風景街道地方協議会を設立し、近畿における日本風景街道の取り組みを進めていくことになりました。

近畿風景街道協議会は、近畿地区の日本風景街道の登録申請受付、登録の審査や活動支援などを行うことを目的としています。

○活動報告

■第1回近畿風景街道協議会（平成19年 8月29日）

議事内容：協議会の設立、進め方等

■第2回近畿風景街道協議会（平成19年11月14日）

議事内容：近畿風景街道申請確認・登録

○協議会の構成員

宗田 好史	京都府立大学准教授（日本風景街道近畿地区研究会委員長）
桑田 政美	京都嵯峨芸術大学教授（日本風景街道近畿地区研究会委員）
栗山 和郎	社団法人 関西経済連合会 理事
小林 守	日本観光協会 関西支部 事務局長
中安 正晃	福井県 土木部長
吉岡 淳	滋賀県 土木交通部長
森田 悦三	京都府 土木建築部長
福田 保	大阪府 都市整備部長
井上 俊廣	兵庫県 県土整備部長
木谷 信之	奈良県 土木部長
茅野 牧夫	和歌山県 県土整備部長
山崎 糸治	京都市 建設局長
彌田 和夫	大阪市 建設局長
佐俣 千載	神戸市 建設局長
西川 久	堺市 建設局長
宮地 淳夫	近畿地方整備局 道路部長
山田 哲也	近畿地方整備局 道路調査官

（敬称略、順不同）

目的

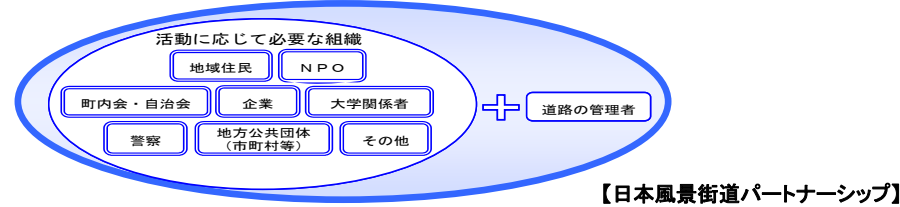
- 多様な主体による協働のもと、景観、自然、歴史、文化等の地域資源を活かした質の高い風景を形成
→もって、地域活性化、観光振興に寄与

運動方針

- 方針1：全国に運動を広げること
- 方針2：多様性を確保すること
- 方針3：さらなる質の向上を図ること
- 方針4：継続的な運動とすること

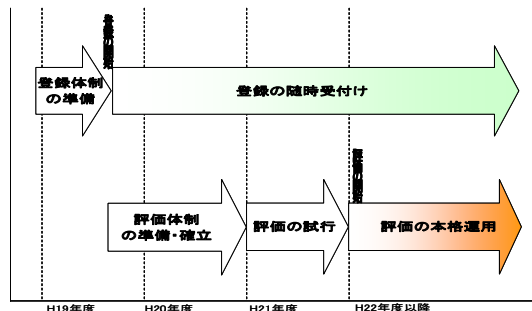
活動主体（日本風景街道パートナーシップ）

- 地域と行政が一体となった活動が必要
- 地域住民、NPO、地方自治体等、活動に応じて必要な組織と道路管理者で活動のための体制を構築



実施展開の考え方

- 登録の枠組みを先行的に構築
- 概ね3年後を目途に評価の枠組みを構築



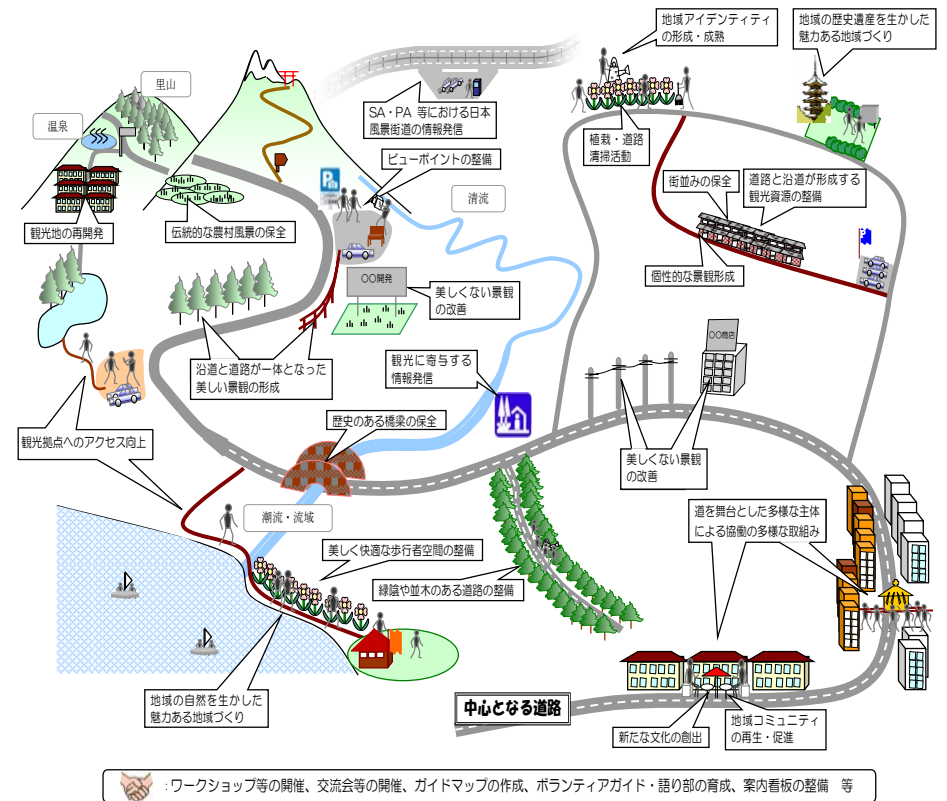
美しい国土景観の形成

多様な主体による協働

地域活性化への寄与

観光振興への寄与

日本風景街道の活動内容・活動の場



：ワークショップ等の開催、交流会等の開催、ガイドマップの作成、ボランティアガイド・語り部の育成、案内看板の整備 等

日本風景街道の概要 (2/2)

基本的な枠組みの具体例

- 「日本風景街道パートナーシップ」が登録申請を行い、地方ブロック毎に設置する「風景街道地方協議会」が登録を実施
- 登録後、様々な活動を通じて熟度が上がり風景の質が向上したものについて、「日本風景街道パートナーシップ」が評価申請を行い、「第三者機関」が評価。重点的な広報等の支援を実施。

