熊野川管内図

1:25,000

熊野川改修計画概要	
水源地及び標高	奈良県吉野郡天川村山上ヶ岳　1,719m 奈良県吉野郡上北山村大台ヶ原山　1,695m
流域面積	2,360.0km² （山地 2,303.4km², 平地 13.6km², 河川区域 43.0km²）
流路延長	183km
国管理区間 （紀南河川国道事務所管内）	本川熊野川　5.0km 支川相野谷川　5.7km 支川市田川　2.0km 計　12.7km
計画高水流量	（相賀地点） 基本高水流量19,000m³/s　計画高水流量19,000m³/s
既往著名出水	昭和34年９月27日（伊勢湾台風）、相賀地点19,025m³/s
	（戦後最大） 平成23年９月４日（台風12号）

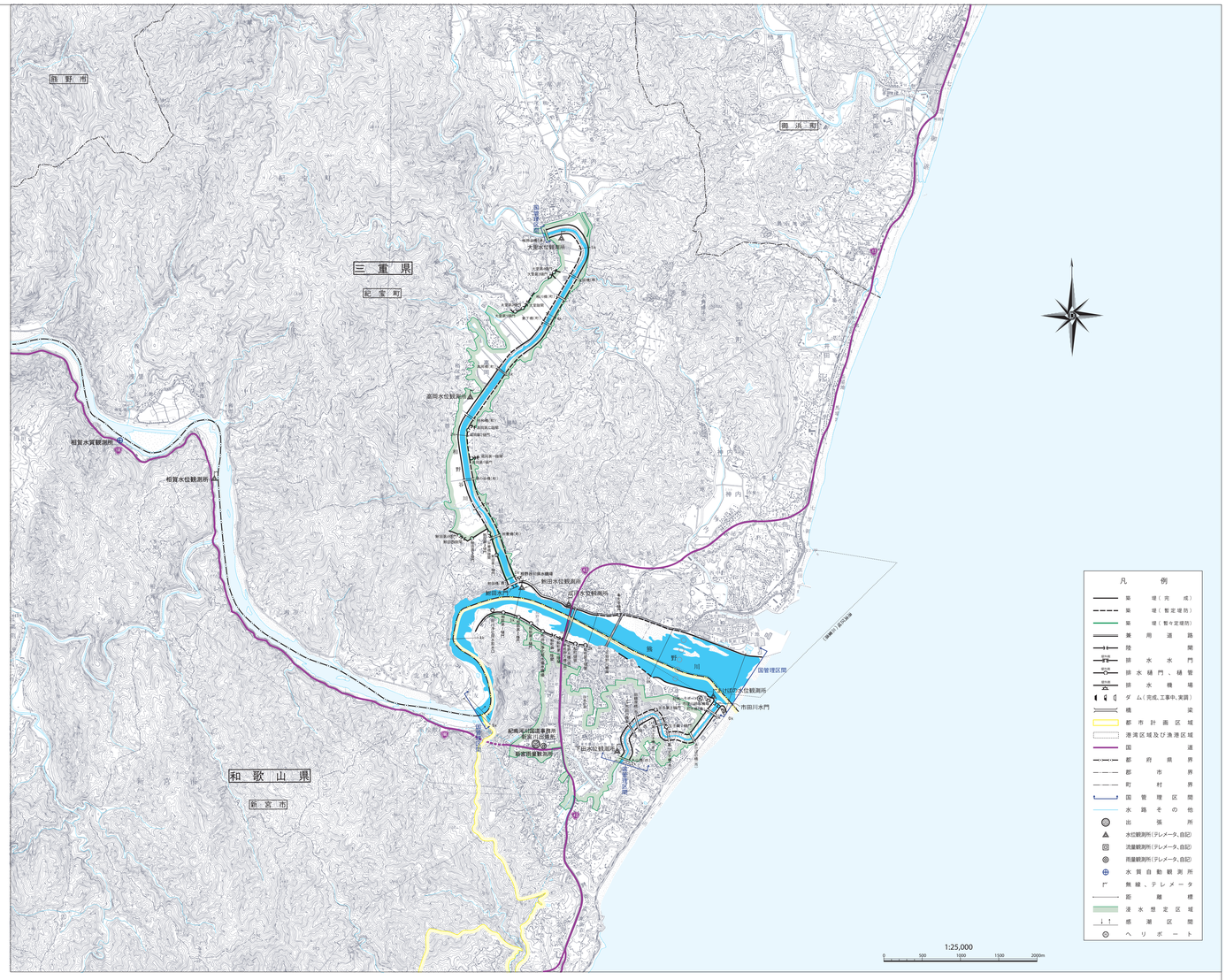

熊野川横断面図

縮尺 V=1：500 H=1：2,500

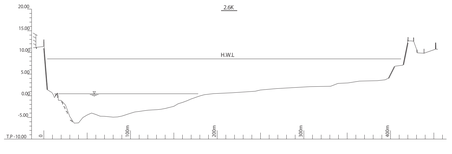

相野谷川横断面図

縮尺 V=1：500 H=1：1,000



市田川横断面図

縮尺 1：500

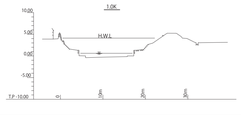

熊野川計画高水流量図

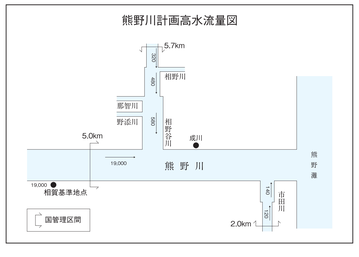

熊野川縦断面図

縮尺 V=1：500 H=1：50,000

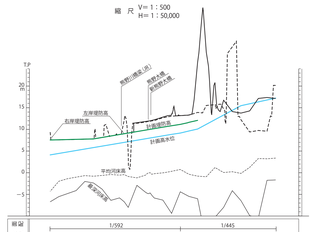

縮尺	1/592		1/445			
縮尺	1/1,000					
縮尺 左岸	7.55	7.80	8.49	11.15		
縮尺 右岸	4.11	5.80	7.49	9.15	13.31	16.77
整理	0	1	2	3	4	5

（平成31年3月）

相野谷川縦断面図

縮尺 V=1：500 H=1：50,000

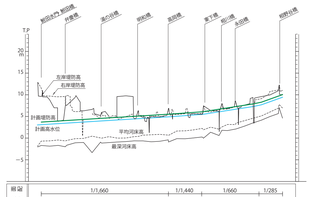

縮尺	1/1,660		1/1,440	1/660	1/285	
縮尺	1/1,640		1/550	1/280		
縮尺 左岸	3.70	4.31	4.91	5.51	6.57	7.88
縮尺 右岸	3.10	3.71	4.31	4.91	5.77	7.28
整理	0	1	2	3	4	5

（平成23年3月）

市田川縦断面図

縮尺 V=1：500 H=1：50,000

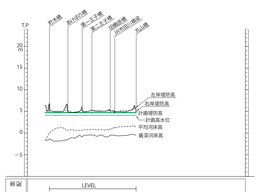

縮尺	LEVEL		
縮尺	1/1,330		
縮尺 左岸	4.71	4.71	4.71
縮尺 右岸	4.11	4.11	4.11
整理	0	1	2

（平成21年3月）

平成二十四年十一月作成　国土交通省紀南河川国道事務所
令和二年六月一部修正　国土交通省紀南河川国道事務所

この地図は、国土地理院長の承認を得て、同院発行の2万5千分の1地形図を複製したものである。（承認番号　平21 近複 第110号）