

H24.12.20

近畿地方整備局河川部水災害予報センター

<平成25年出水期に向けて>

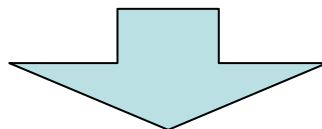
○和歌山県が管理する区間について、和歌山県が洪水予報を実施。

※洪水予報：和歌山地方气象台と和歌山県が共同して、今後の降雨見込みおよび、水位の予測を田辺市、新宮市、報道機関等に連絡。

○国・和歌山県情報共有のもと、相互連携、モデルの精度向上に努める。

○水位予測結果データの沿川自治体への提供

→ 「川の防災情報(市町村版)」において、現況水位、現況雨量に加えて、水位予測の結果についても提供を検討する。

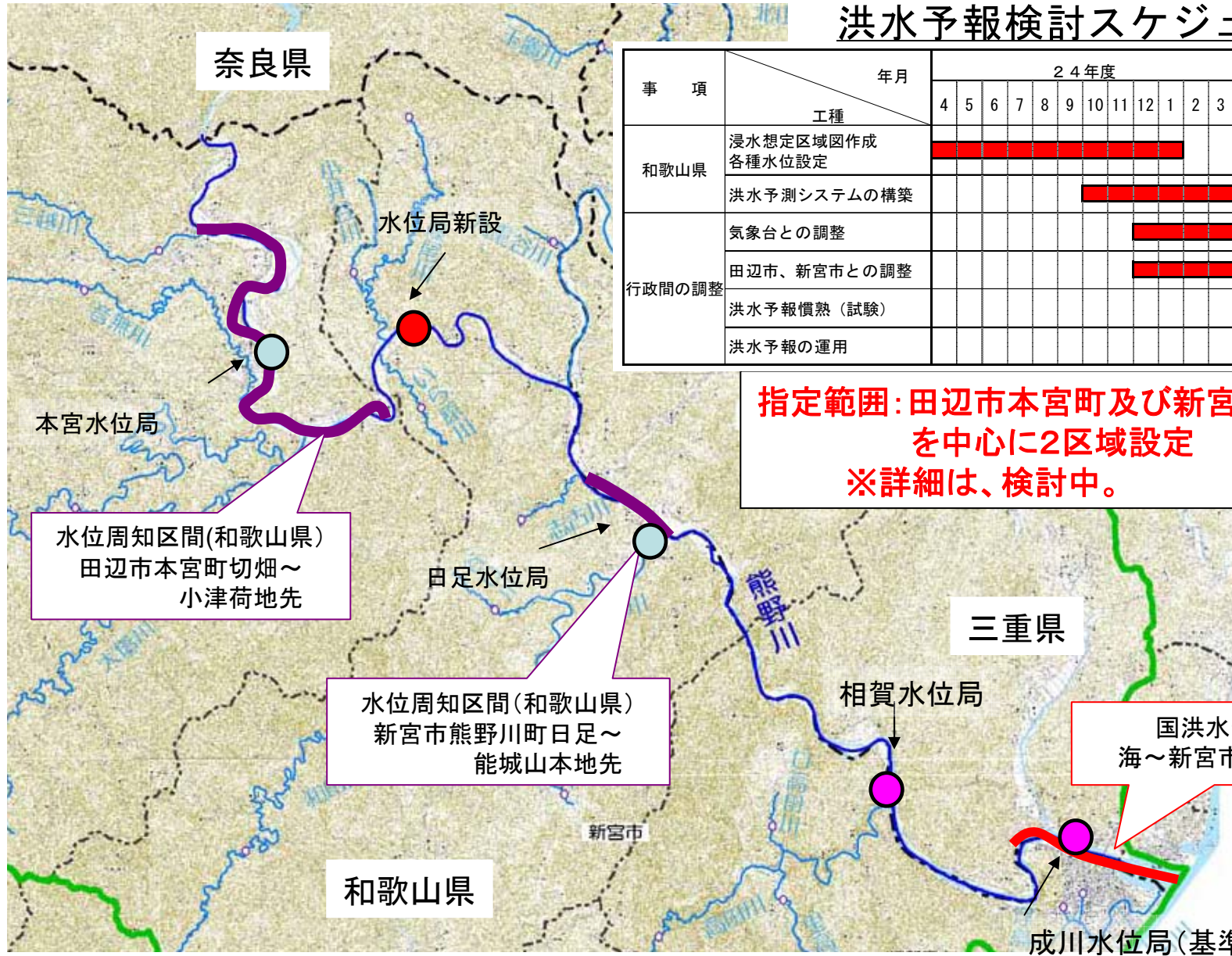


<将来的には>

水系全体の一括した洪水予報実施に向け、関係機関で連携して引き続き調整・研究を図る。

洪水予報検討スケジュール

事項	年月 工種	24年度											25年度											
		4	5	6	7	8	9	10	11	12	1	2	3	4	5	6	7	8	9	10	11			
和歌山県	浸水想定区域図作成 各種水位設定	■																						
	洪水予測システムの構築																							
行政間の調整	气象台との調整																							
	田辺市、新宮市との調整																							
	洪水予報慣熟（試験）																							
	洪水予報の運用																							



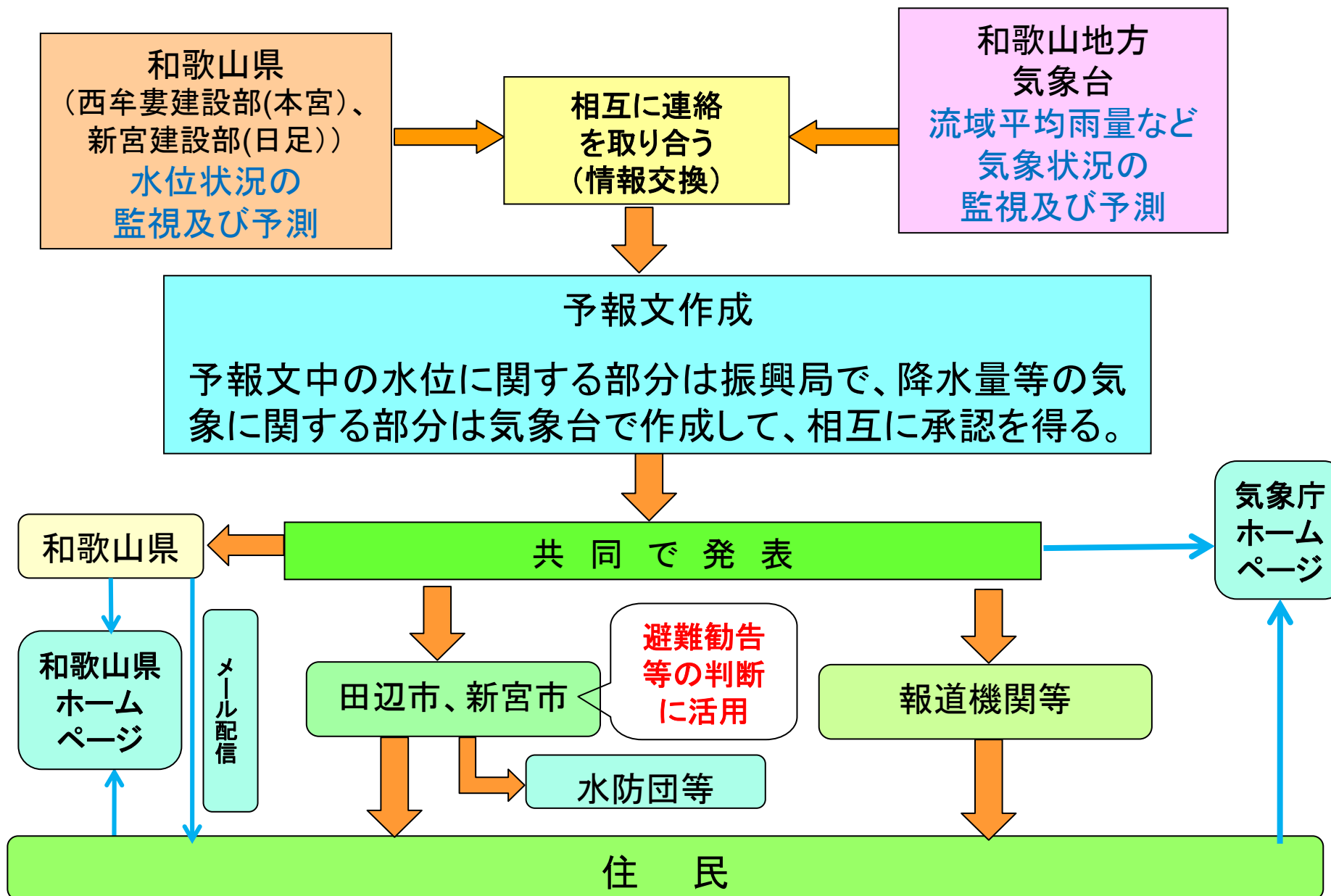
**指定範囲: 田辺市本宮町及び新宮市熊野川町
を中心に2区域設定
※詳細は、検討中。**

国洪水予報区間
海～新宮市南檜杖地先

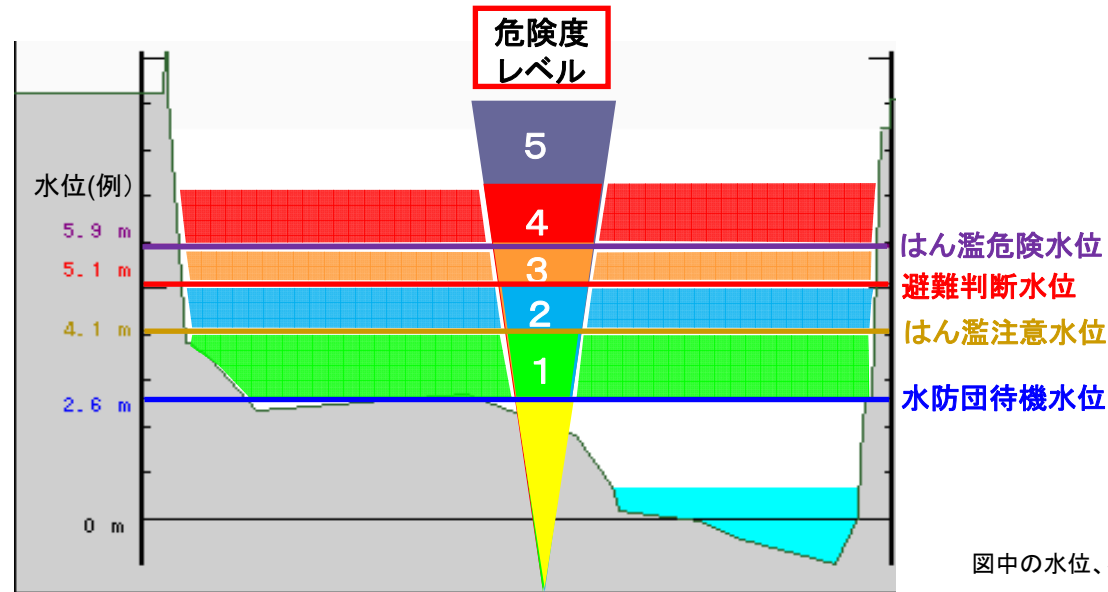
水位周知区間(和歌山県)
田辺市本宮町切畑～
小津荷地先

水位周知区間(和歌山県)
新宮市熊野川町日足～
能城山本地先

和歌山県(西牟婁及び新宮建設部)と共同で行う洪水予報の標準的な流れ



水位による危険度レベルの設定



図中の水位、横断図は、イメージです。

水位危険度のレベル	洪水予報の標題 [洪水予報の種類]	水位の名称	市町村・住民に求める行動
レベル5	はん濫発生情報 [洪水情報]	(はん濫発生)	逃げ遅れた住民の救援活動等が必要 新たにはん濫がおよぶ区域の住民の避難誘導
レベル4	はん濫危険情報 [洪水警報]	はん濫危険水位 (はん濫するおそれ)	これまでに住民は避難を完了しているのが望ましい
レベル3	はん濫警戒情報 [洪水警報]	避難判断水位	市長村は避難勧告等の発令を判断 【住民は避難を判断(避難を始める)】
レベル2	はん濫注意情報 [洪水注意報]	はん濫注意水位	市町村は避難準備情報(要援護者避難情報)発令を判断 【住民ははん濫に関する情報に注意(避難の準備を始める)】 水防団の出動
レベル1	(発表なし)	水防団待機水位	水防団の待機 【今後の情報に注意】