

熊野川中流域における洪水予報の実施状況（和歌山県）

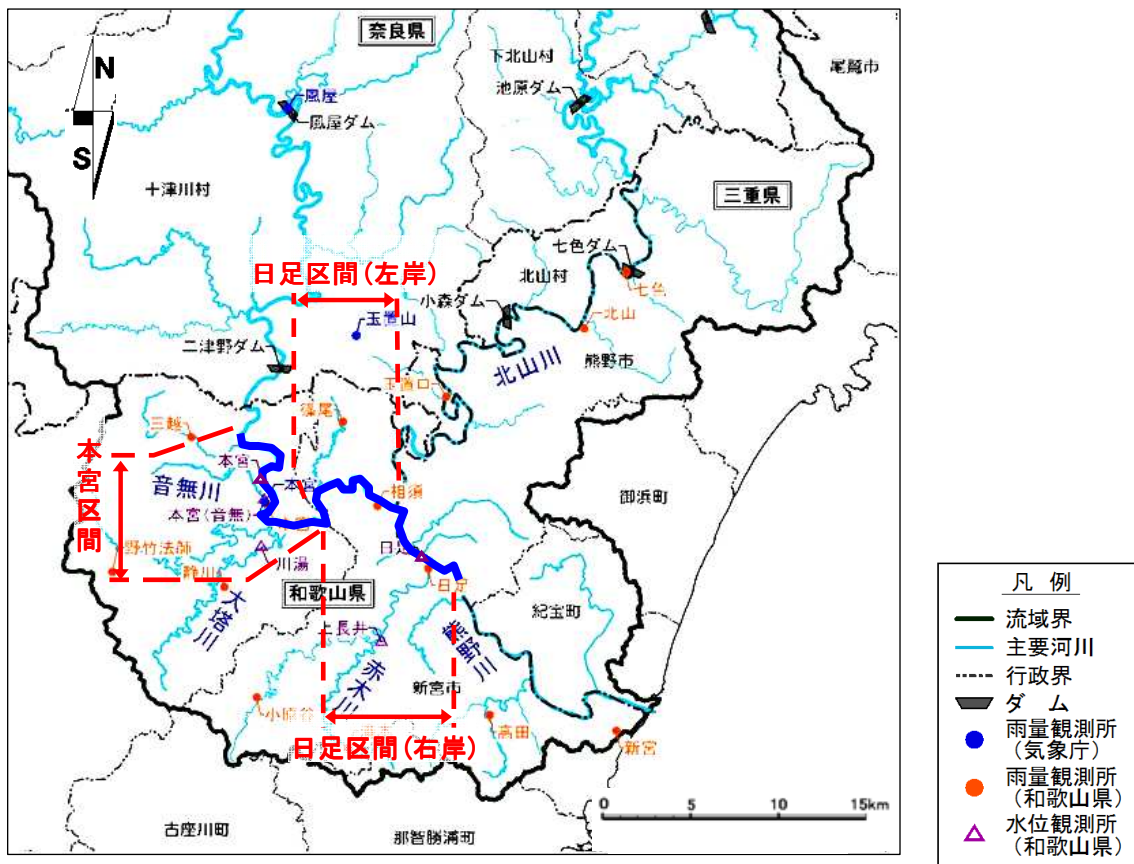
- ・平成25年6月11日から熊野川中流（本宮区間）、熊野川中流（日足区間）の2区間で、洪水予報を開始
- ・今出水期、延べ3回の洪水予報を発表

水系名	河川名	実施区間	基準地点
新宮川水系	熊野川	左岸：新宮市熊野川町西敷屋1265地先から 新宮市熊野川町宮井525地先まで 右岸：新宮市熊野川町東敷屋119地先から 新宮市熊野川町田長26地先まで	日足水位観測所
新宮川水系	熊野川	左岸：田辺市本宮町切畑463地先から 田辺市本宮町小津荷175地先まで 右岸：田辺市本宮町伏拝1052地先から 田辺市本宮町小津荷213地先まで	本宮水位観測所

平成25年度の発表実績

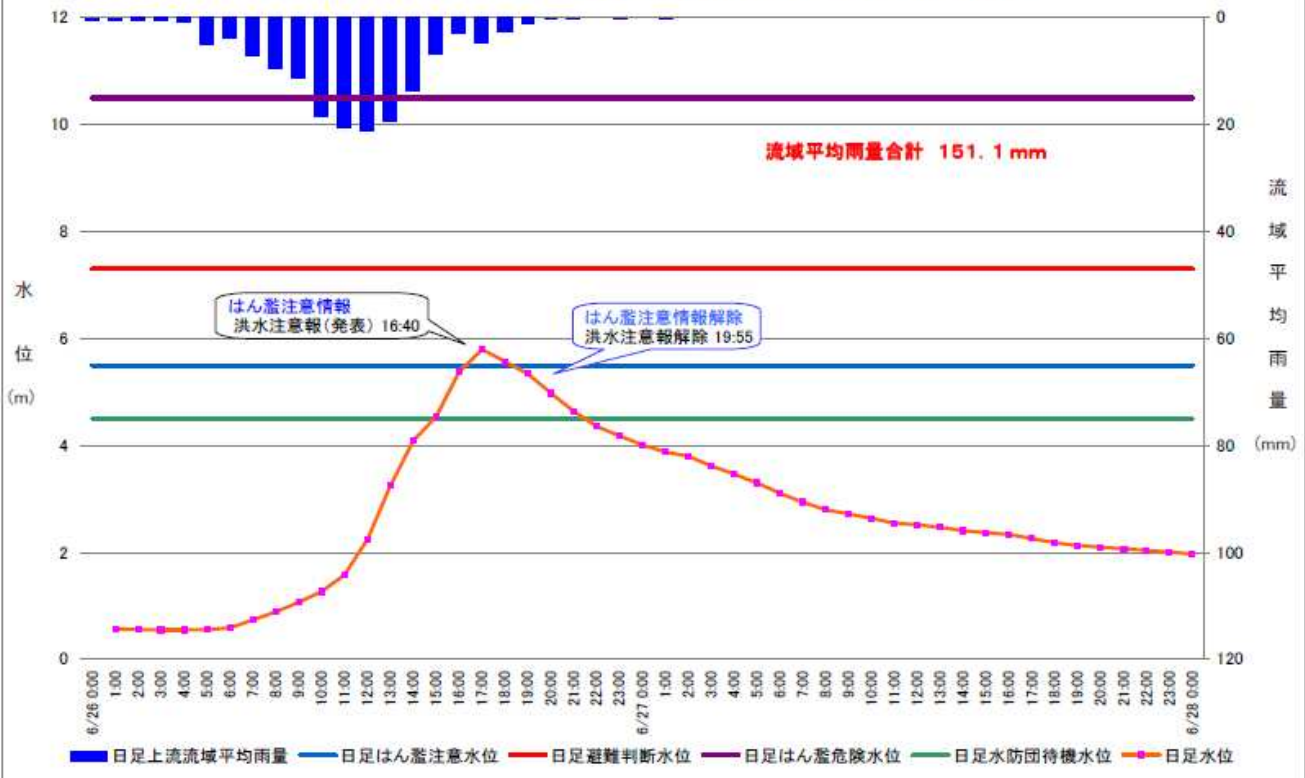
熊野川中流（日足区間）洪水予報発表：2回
 6月26日：梅雨前線による豪雨（はん濫注意水位超過）
 9月15日～16日：台風18号（はん濫危険水位超過）

熊野川中流（本宮区間）洪水予報発表：1回
 9月15日～16日：台風18号（避難判断水位超過）

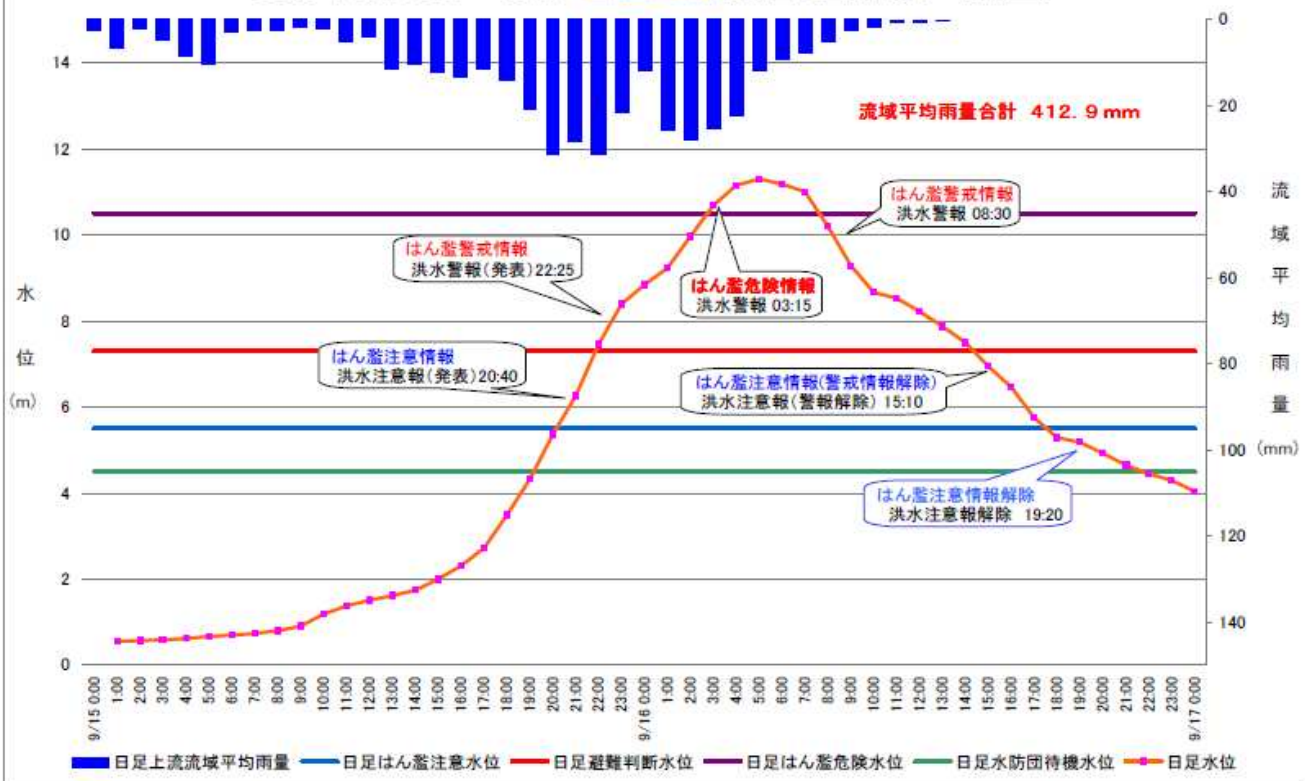


『熊野川中流』洪水予報区間

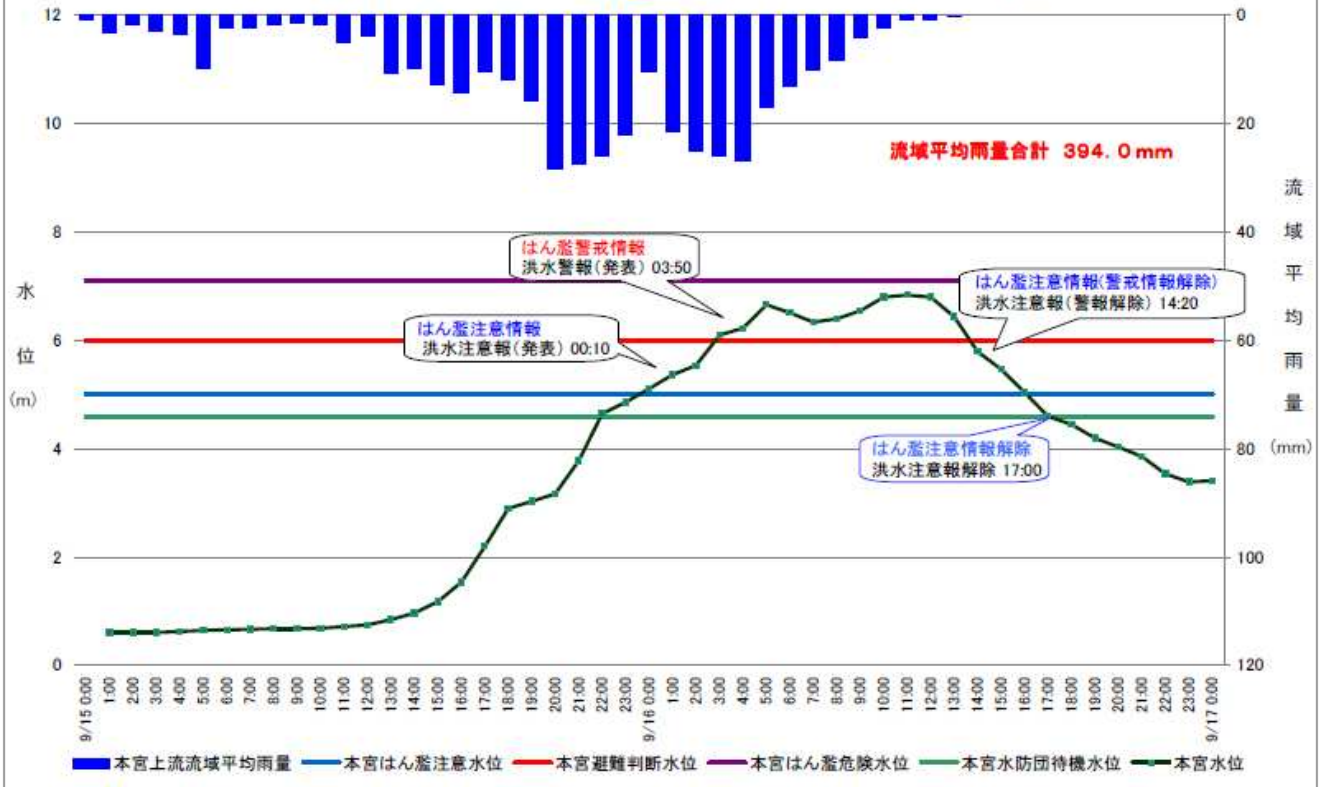
2013年6月26日～27日 日足区間(水位、上流域平均雨量)



2013年9月15日～16日 日足区間(水位、上流域平均雨量)



2013年9月15日～16日 本宮区間(水位、上流域平均雨量)



洪水予報河川、水位周知河川における 洪水の危険度レベルに対応した情報の種類と避難行動等

水位の名称	危険度 レベル	標題 [種類]	発表基準	市町村・住民に求める行動
はん濫発生	レベル5	はん濫発生情報 [洪水警報]	はん濫が発生したときに発表します。	<ul style="list-style-type: none"> 逃げ遅れた住民の救助等 新たにはん濫が及ぶ区域の住民の避難誘導
はん濫危険水位 洪水により相当の家屋浸水等の被害を生じるはん濫の恐れがある水位	レベル4	はん濫危険情報 [洪水警報]	洪水予報基準地点の水位が「はん濫危険水位」に達したときに発表します。	<ul style="list-style-type: none"> 住民の避難完了
避難判断水位 市町村長の避難勧告等の発令判断の目安、住民の避難判断の参考となる水位	レベル3	はん濫警戒情報 [洪水警報]	洪水予報基準地点の水位が一定時間後に「はん濫危険水位」に到達することが見込まれるとき、あるいは「避難判断水位」に達し更に水位の上昇が見込まれるときに発表します。	<ul style="list-style-type: none"> 市町村は避難勧告等の発令を判断 住民は避難を判断
はん濫注意水位 市町村長の避難準備情報等の発令判断の目安で住民の氾濫に関する情報への注意喚起や水防団の出動の目安となる水位	レベル2	はん濫注意情報 [洪水注意報]	洪水予報基準地点の水位が「はん濫注意水位」に達し、更に水位の上昇が見込まれるときに発表します。	<ul style="list-style-type: none"> 市町村は、避難準備情報(要援護者避難情報)発令を判断 住民は、はん濫に関する情報に注意 水防団出動
水防団待機水位 水防段が出動のために待機する目安となる水位	レベル1	—	洪水予報基準地点の水位が「はん濫注意水位」を下回り、洪水による危険がなくなったと認められた場合に発表します。	<ul style="list-style-type: none"> 水防団待機

