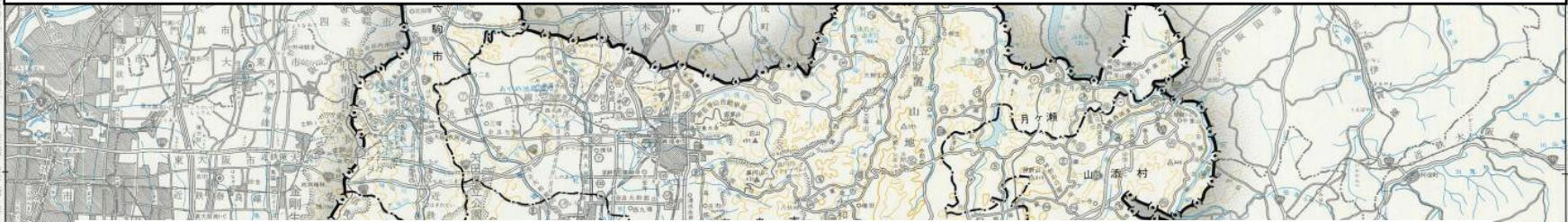


熊野川流域での奈良県治山事業の計画箇所



熊野川流域での山地災害への対応状況

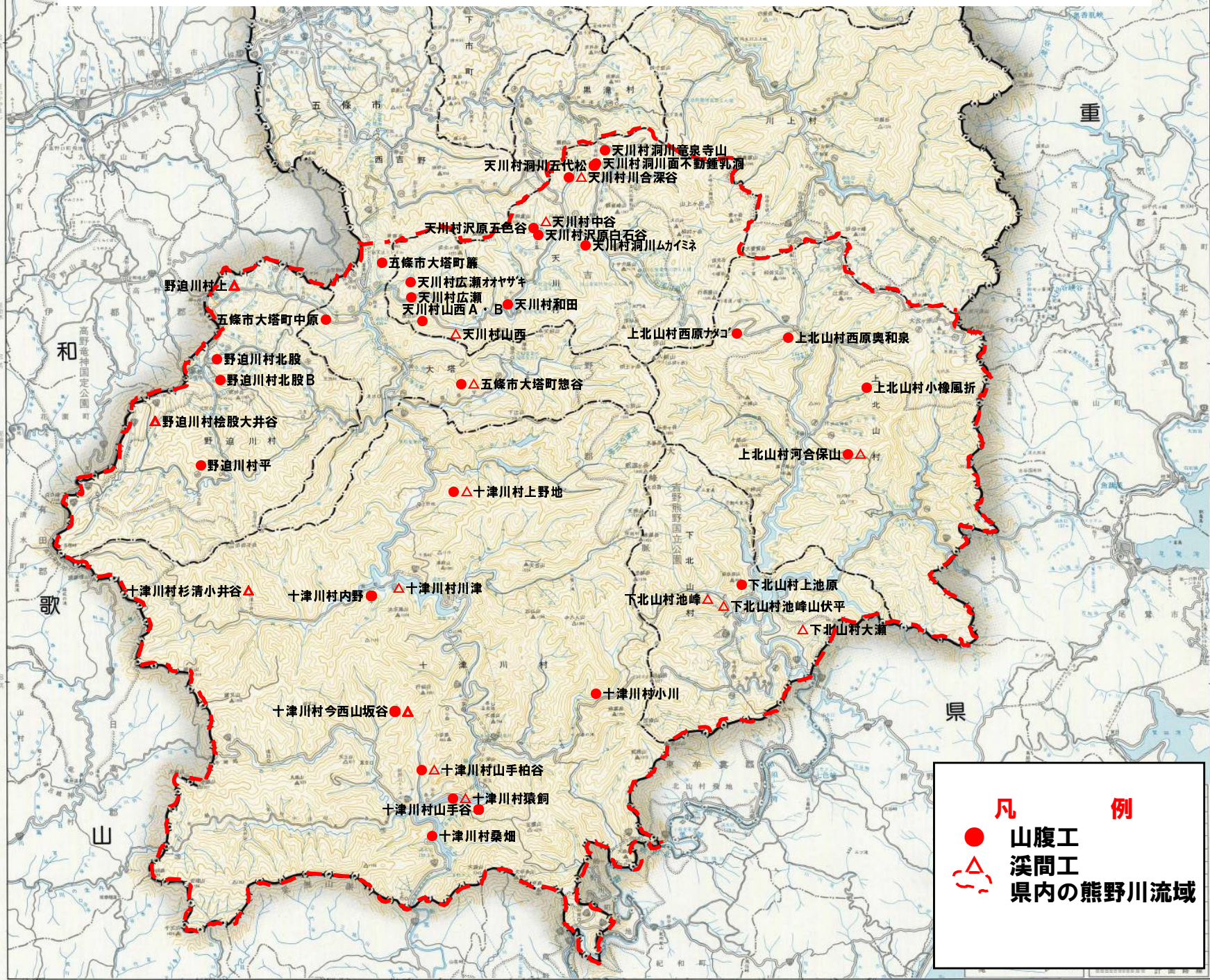
(H28. 4末現在 奈良県農林部森林整備課)

○これまでの県営治山事業による山地災害の対応

『H23補正予算＋H24当初予算＋H24補正予算＋H25当初予算＋H25補正予算
＋H26当初予算＋H26補正予算＋H27当初予算＋H28当初予算』での対応箇所

事業別	箇所数	H28. 4末の進捗状況	
		事業継続箇所	事業完了箇所
県営事業箇所	85	36	49
うち熊野川流域箇所	43	16	27

※熊野川流域市村（＝五條市大塔町、天川村、野迫川村、十津川村、
下北山村、上北山村）



凡 例

- 山腹工
- ▲ 溪間工
- 県内の熊野川流域

熊野川流域における砂防・地すべり事業 位置図

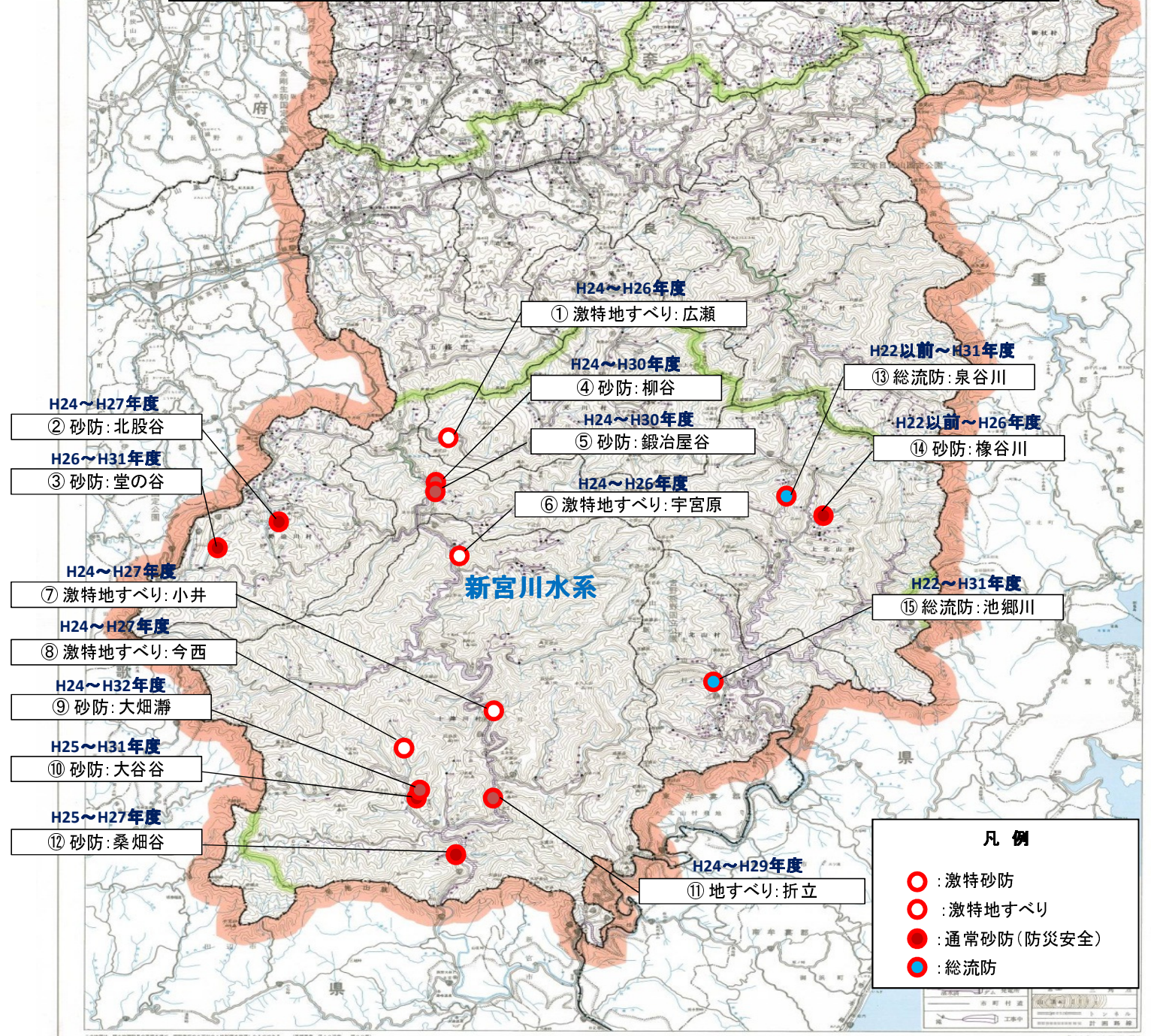
奈良県管内図

奈良県 砂防・災害対策課

熊野川における砂防・地すべり事業一覧

H28. 5.18

番号	水系名	溪流名	事業名	実施場所			H27 事業内容	事業期間(年度)	完了
				市・郡	町・村	字			
1	新宮川	広瀬	激特地すべり	吉野郡	天川村	広瀬	表面排水工	H24~H26	○ (H27.1)
2	新宮川	北股谷	通常砂防 (防災安全)	吉野郡	野迫川村	北股	山腹工	H24~H27	○ (H28.3)
3	熊野川	堂の谷	通常砂防 (防災安全)	吉野郡	野迫川村	今井	調査・設計	H26~H31	
4	新宮川	柳谷	通常砂防 (防災安全)	五條市	大塔町	辻堂	堰堤工	H24~H30	
5	新宮川	鍛冶屋谷	通常砂防 (防災安全)	五條市	大塔町	辻堂	堰堤工	H24~H30	
6	新宮川	宇宮原	激特地すべり	吉野郡	十津川村	宇宮原	アンカー工	H24~H26	○ (H27.3)
7	新宮川	小井	激特地すべり	吉野郡	十津川村	小井	アンカー工	H24~H26	○ (H27.3)
8	新宮川	今西	激特地すべり	吉野郡	十津川村	今西	アンカー工	H24~H26	○ (H27.3)
9	新宮川	大畑瀬	通常砂防 (防災安全)	吉野郡	十津川村	重里	前庭保護工	H24~H32	
10	新宮川	大谷谷	通常砂防 (防災安全)	吉野郡	十津川村	重里	測量・調査	H25~H31	
11	新宮川	折立	通常砂防 (防災安全)	吉野郡	十津川村	折立	押さえ盛土工	H24~H29	
12	新宮川	桑畑谷	通常砂防 (防災安全)	吉野郡	十津川村	桑畑	堰堤工	H25~H27	○ (H28.3)
13	新宮川	泉谷川	総流防	吉野郡	上北山村	西原	付替道路工	H22~H31	
14	新宮川	椽谷川	通常砂防 (防災安全)	吉野郡	上北山村	小椽	堰堤改築	H22~H26	○ (H27.3)
15	新宮川	池郷川	総流防	吉野郡	下北山村	上池原	測量	H22~H31	



凡例

- : 激特砂防
- : 激特地すべり
- : 通常砂防(防災安全)
- : 総流防