

# 熊野川の濁水対策（補足資料）

---

平成28年11月10日

近畿地方整備局 河川部

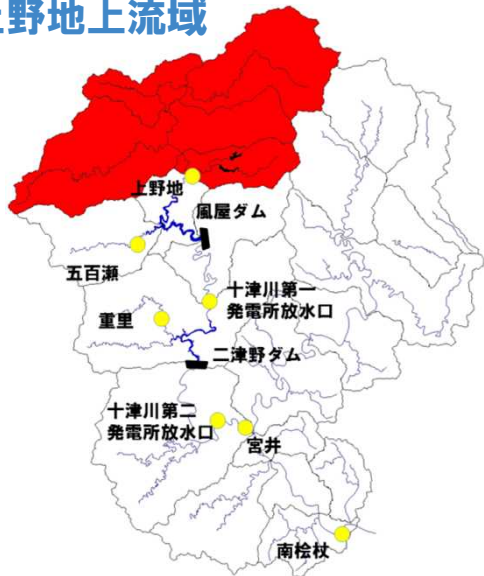
# 各流域雨量について

## ■流域雨量の算出方法

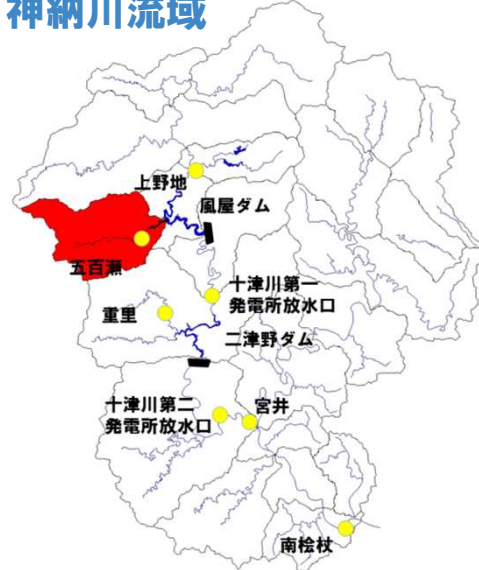
各流域雨量については、流域に設置された国土交通省（気象庁含む）、電源開発（株）、県による雨量データを用いて計算した。

## ■各流域図

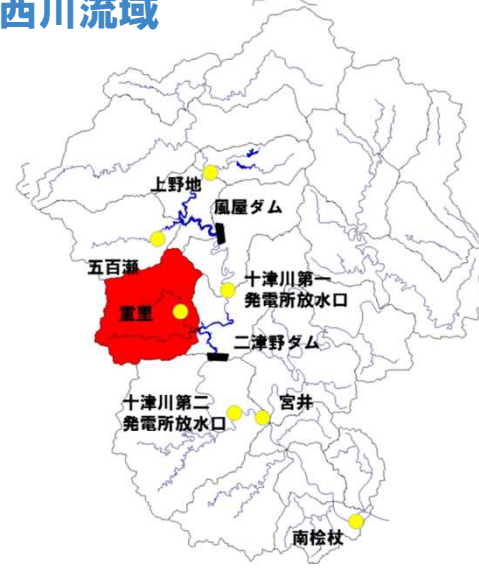
上野地上流域



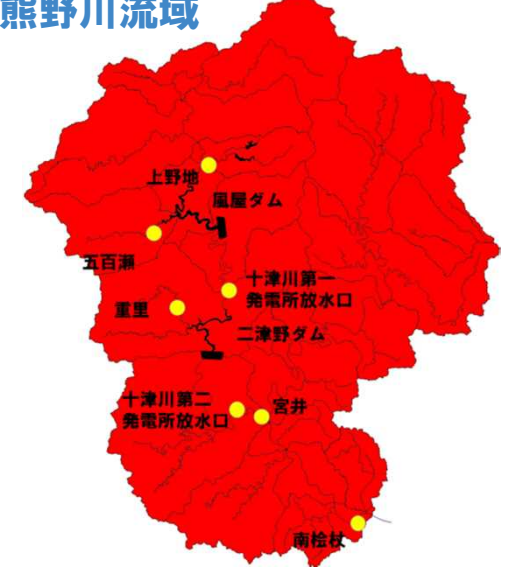
神納川流域



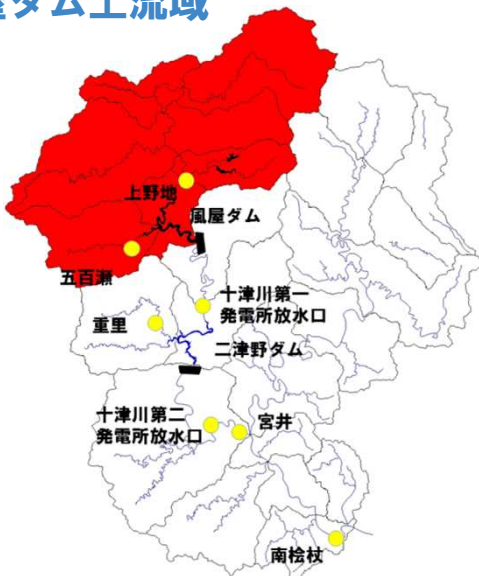
西川流域



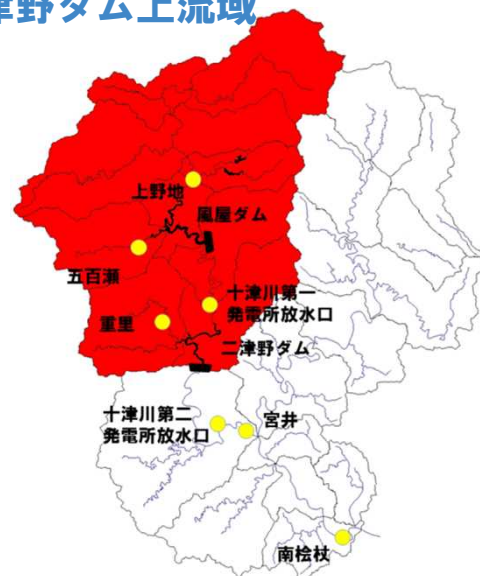
熊野川流域



風屋ダム上流域



二津野ダム上流域



十津川流域



● 濁度モニタリング地点