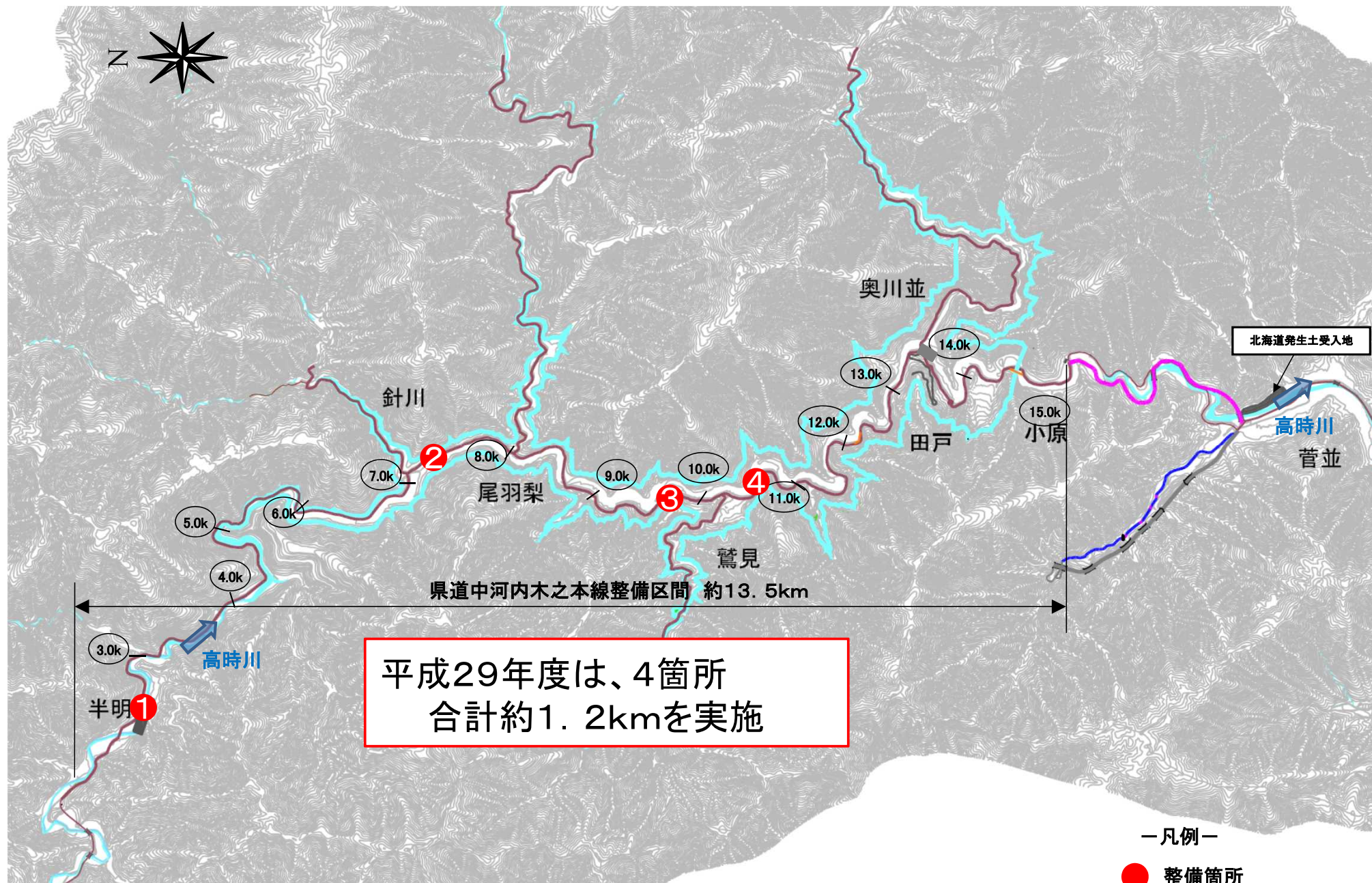


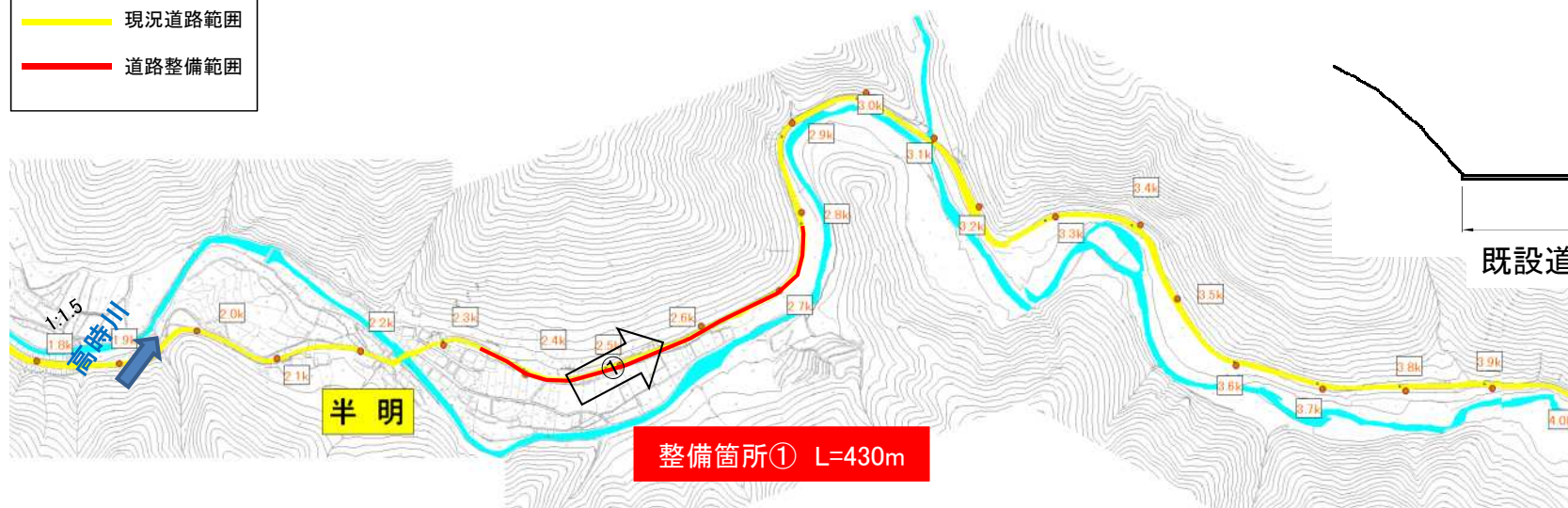
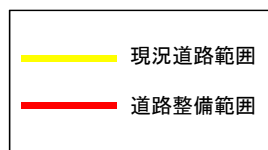
番号1 工事用道路として利用した県道中河内木之本線(原形復旧及び改良)

平成29年度 工事等実施状況

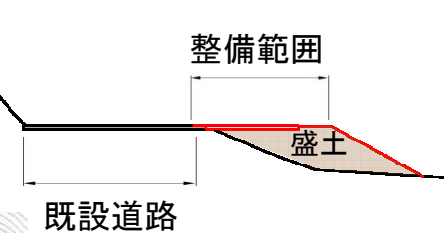


番号1 工事用道路として利用した県道中河内木之本線(原形復旧及び改良)


県道中河内木之本線(1.8k~4.0k)



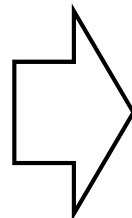
断面図



① 2.7k付近 施工状況



施工前



施工後(土工完了)

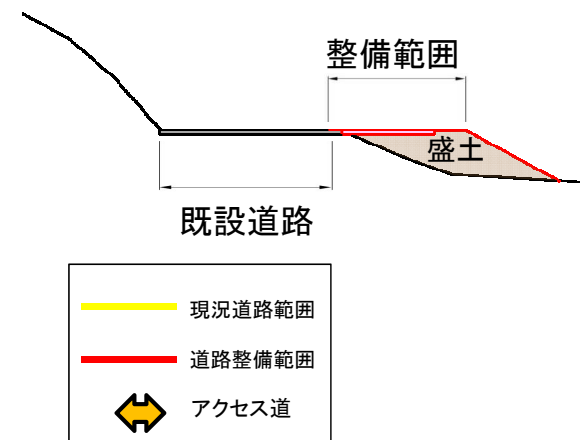
番号1 工事用道路として利用した県道中河内木之本線(原形復旧及び改良)

番号9 河川へのアクセス道の整備(道路原形復旧の一環)

県道中河内木之本線(6.8k~8.3k)



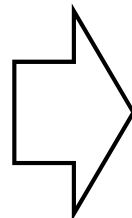
断面図



② 7.4k付近 施工状況



施工前

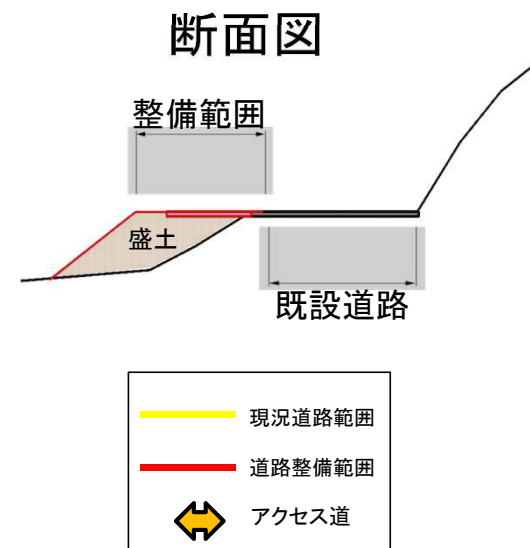
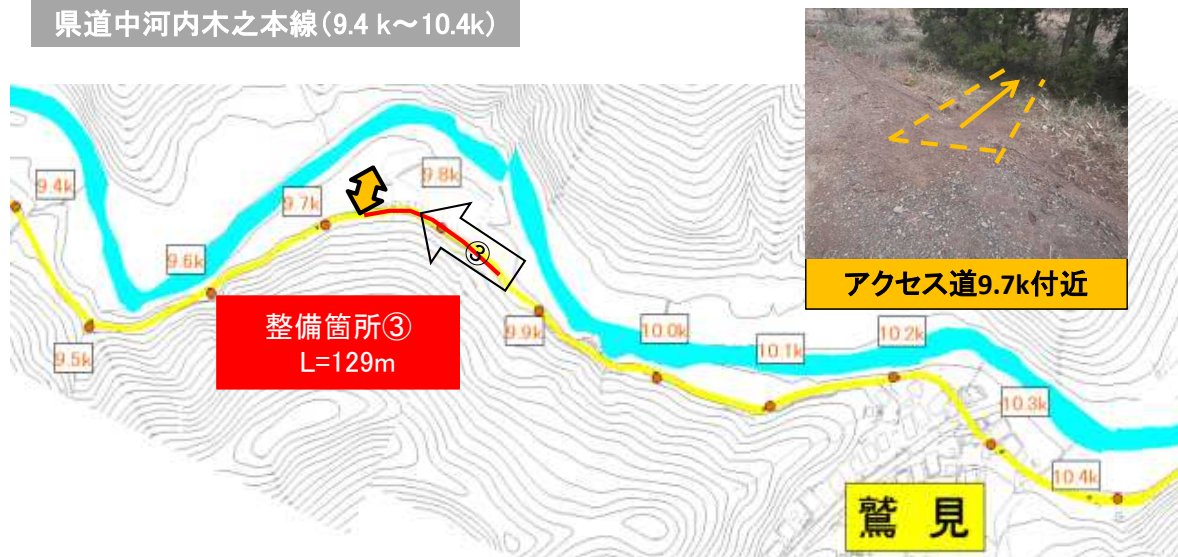


施工後(土工完了)

番号1 工事用道路として利用した県道中河内木之本線(原形復旧及び改良)

番号9 河川へのアクセス道の整備(道路原形復旧の一環)

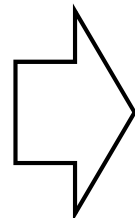
県道中河内木之本線(9.4k~10.4k)



③9.8k付近 施工状況



施工前



施工後(土工完了)

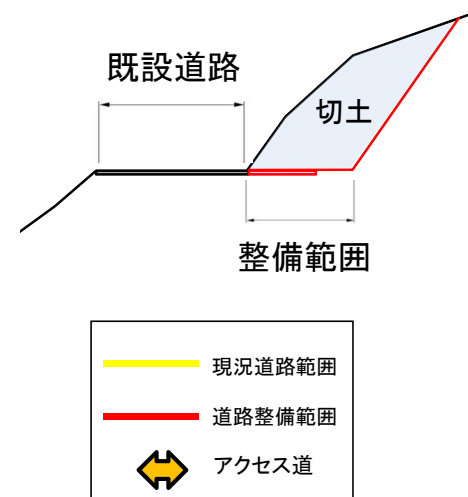
番号1 工事用道路として利用した県道中河内木之本線(原形復旧及び改良)

番号9 河川へのアクセス道の整備(道路原形復旧の一環)

県道中河内木之本線(10.0k~11.0k)



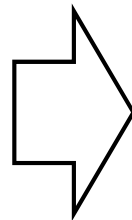
断面図



④10.7k付近 施工状況



施工前



施工後(土工完了)

番号2 県道中河内木之本線(道路補修)歩道用転落防止柵の補修

平成29年度 工事等実施状況



修繕前



修繕後



修繕前



修繕後

・平成29年度は、4箇所
合計約118mを修繕済。

番号4 工事用道路として利用した市道奥川並線(路肩補修等)

■被災箇所

市道奥川並線は、平成29年8月の台風5号の影響により被災し、現在も通行できない状況。

主な被災内容

- ・路肩侵食等 8箇所

■対応状況

規模の大きい路肩侵食等5箇所は、今後、長浜市が災害復旧工事を実施し、残り3箇所は水資源機構で対応する予定である。



⑤道路洗掘 (4.10k)



③路肩侵食 (2.78k)



②路肩侵食 (2.38k)



④路肩侵食 (3.77k)



①路肩侵食 (0.85k)



番号5 高時川の河川改良 測量設計業務

平成29年度 工事等実施状況



菅並

測量業務

- ・地形測量 (A=0.17km²)
- (・路線測量H28実施済L=1,700m)

上丹生

測量業務

- ・地形測量 (A=0.45km²)
- ・路線測量 (L=2,900m)

下丹生

その他、測量設計業務

- 測量業務 (高月町～木之本町間)
 - ・地形測量 (A=0.76km²)
 - ・路線測量 (L=3,600m)
- 設計検討業務 (河川整備計画区間)

番号6 高時川の維持管理 堆積土砂撤去

平成29年度 工事等実施状況

高時川支川合流部の土砂撤去(妙理川、白谷川、小市川、摺墨川)



番号14 林道横山岳線の整備

平成29年度 工事等実施状況

杉野工区 峠部完了状況



菅並工区 事業継続中