

大戸川ダム建設事業の検証に係る検討

報告書 (素案)

別冊資料

平成 28 年 2 月

国土交通省近畿地方整備局

【注】

本報告書（素案）は、大戸川ダム建設事業の検証に係る検討にあたり、検討主体である近畿地方整備局が「ダム事業の検証に係る検討に関する再評価実施要領細目」に沿って検討している内容を示したものであり、後の国土交通省本省に報告する「対応方針（案）」を作成する前の段階における近畿地方整備局としての（素案）に相当するものです。

国土交通省本省は、近畿地方整備局から「対応方針（案）」とその決定理由等の報告を受けた後、「今後の治水対策のあり方に関する有識者会議」の意見を聴き、対応方針を決定することになります。

大戸川ダム建設事業の検証に係る検討報告書（素案） 別冊資料

- ・ 資料－ 1
パブリックコメントで頂いたご意見

- ・ 資料－ 2
大戸川ダム建設事業の検証における計画の前提となっている
データの点検結果について

パブリックコメントで頂いたご意見

【意見募集要領】

【別添1:意見提出様式】

大戸川ダム建設事業の検証に係る検討に関する意見募集について

フリガナ			
①氏名			
②住所			
③電話番号又は 電子メールアドレス			
④職業	⑤年齢	⑥性別	
⑦ご意見(下記の項目毎に200文字以内でご記載ください。なお、ひとつのご意見が200文字を越える場合は、別途自由様式に記載していただけますようお願いします。			
1)これまでに提示した治水対策案以外の具体的対策案の提案			
2)複数の治水対策案に係る概略評価及び抽出に対する意見	<p>平成25年台風18号では、宇治川も上下流でHWLを超える出水となった。事前の予測降雨量が基準値に達せずに天ヶ瀬ダムで予備放流を実施しなかったと聞いている。天ヶ瀬ダム再開発事業を実施しても、天ヶ瀬ダムの洪水調節容量は予備放流で確保するという状況は変わらない。</p> <p>河川整備計画で目標としている洪水をHWL以下で流下させるだけでなく、宇治川の治水対策として直接効果あるものは、大戸川ダムの建設のみである。</p>		
3)その他の意見			

※いただいたご意見に関しての個人情報、目的以外では使用いたしません。

大戸川ダム建設事業の検証に係る検討に関する意見募集について

フリガナ ①氏名			
②住所			
③電話番号又は 電子メールアドレス			
④職業			
⑦ご意見(下記の項目毎に200文字以内でご記載ください。なお、ひとつのご意見が200文字を越える場合は、別途自由様式に記載していただけますようお願いします。			
1)これまでに提示した治水対策案以外の具体的対策案の提案	河川整備計画の枠組みでは荒唐無稽だが、巨椋池の小規模な復活を今後100年の基本方針の枠組みの中に構想できないかと思う。沖野忠雄氏が淀川近代治水システムを構築したが、巨椋池の遊水機能をあっさり切り捨てたことに疑問を持つ淀川研究者もいる。干拓後半世紀以上経過し、土地利用も確立している現状で非現実的だが、現在の取排水システムを拡充した多目的(治水・環境創出)“小池”を構想する案が基本方針にあるとよい。		
2)複数の治水対策案に係る概略評価及び抽出に対する意見	河川整備計画の条件(河道整備目標流量等)下では、建設コストの観点からは現行計画以外にはあり得ないことになる。現行計画には、ダム建設による環境変化の短所に対して、運用の安定性と本支川の大きな河道変化が不要という環境面からの長所がある。便益(被害軽減額)が巨額なのでB/C(or B-C)の値を多少度外視でき、大戸川流域の合意が得られるのならば、環境面も考慮して治水対策案Ⅱ-2(新規遊水地)が次善ではないかと考える。		
3)その他の意見	ダム建設に対しての合意形成の判断には、委員会形式、住民説明会、パブコメ方式の意見聴取はほとんど意味がないのではないかと思います。寡黙な大多数の納税者の意見分布を客観的に調査する必要があるのではないのでしょうか。ご参考のため、一つの事例を参考資料として添付いたします。		

※いただいたご意見に関しての個人情報、目的以外では使用いたしません。

ダム建設再検証以前・建設再開後の住民問題意識の変化に関する調査研究
 Change of People's Awareness before Re-examination and after Re-start of Kouchigawa Dam Construction



This paper describes the results of the questionnaire to survey the people's awareness to the construction of the Kouchigawa Dam, which is being constructed in the upstream area of the Kitagawa river running in Obama City and Wakasa Town, Fukui Prefecture. The questionnaire survey was carried out two times in 2009 before the re-examination of the construction and in 2013 after restarting of the construction. CVM was applied to detect the temporal change of people's awareness to the dam construction as the change of WTP. The percentage of people with each of the opinions such as Approval, Neutral and Disapproval was also measured to study the temporal change of people's awareness. The results obtained through the survey are summarized in this presentation.

1. はじめに

本研究は、ダム建設に対する住民の問題意識を調査するために、ダム建設再検証前と建設再開後に行われた二回のアンケート調査を整理・分析した結果を要約したものである。

本研究では、福井県嶺南地域の若狭町・小浜市を流れる北川上流域の河内川に建設中の河内川ダムを対象とした。流域を図-1に示した。アンケート調査はダム建設再検証前の2009年12月と建設再開後の2013年12月に行われた。アンケートでは建設に対する賛成・反対、建設に対する支払い意思額等を問う設問を設定した。WTPとして「各世帯から税金として〇〇円を20年間納める」という税金方式を採用した。2009年に行ったアンケート調査結果については参考文献(1)を参照のこと。



図-1 北川の流域図

2. 調査結果の概要

まず表-1に再検証前・建設再開後におけるWTPの変化を示した。支払いカード方式を用いるとともに対数線形ロジットモデルでWTPを評価している。中央値は前後でほとんど変化していないことが分かる。次に、表-2に小浜市と若狭町のWTP(中央値)に違いを示した。ダム建設現場に近い若狭町ではWTPが大きく増加しているが、小浜市では減少している。次に、表-3に小浜市での地区によるWTPの違いを示した。地区の位置については図-2を参照。北川と南川に挟まれた地区3が最大のWTPを示し、北川の北側に位置する地区1、地区2が次いで大きく、南川の南側に位置

表-1 WTPの変化

	再開前	再開後
WTP 中央値	1,342	1,241
WTP 平均値	3,905	2,793

表-2 地域によるWTPの違い

	小浜市		若狭町	
	再開前	再開後	再開前	再開後
WTP	1,601	1,245	705	1,258

表-3 小浜市の地区によるWTPの違い

	地区1	地区2	地区3	地区4	地区5
WTP	1,642	1,483	1,819	1,159	951

する地区 4, 地区 5 が小さい値となっている。地区 2, 地区 3 は北川との距離が短く, 治水に関する関心が高い地域である。一方, 市街地である地区 4 や南川上流の地区 5 は北川から離れている。つまり, 北川による洪水被害が懸念される地域ほど大きな WTP を示していることが分かる。

表-4 に, 前後の賛成, 反対およびどちらとも言えないと回答した人の割合を示した。前に較べて後の賛成の割合が大きく増加し, 反対が少し減少している。また, 後においてもどちらとも言えない割合は依然として大きい。かなりの数の人が前のどちらとも言えないから賛成に移行するとともに, 前の反対から後のどちらとも言えないに移行した人も存在しているように思われる。

このような前後の変化について考察するために, 理由記入欄の内容を表-5 のように分類して, 賛成・反対の割合を算出した結果が表-6 である。表-5 の分類不可能はどちらとも言えないとみなす。表-6 の賛成と消極的賛成の和が表-4 の賛成に近いことから, 後の賛成と回答した人の中には「既に建設が進んでいるので今更仕方がない」というような消極的賛成の回答者がかなりの割合で存在していることが分かる。また表-6 では表-4 よりも反対に分類された回答者の割合が多いことを考え合わせると, 前と後の間で十分な合意形成が行われたと判断することは難しいように思われる。

3. 結論

上記の考察と, 表-1 に示した前後での WTP の変化が小さいことを考え合わせると, 再検証・建設再開前後での住民問題意識の変化は小さいと考えられる。WTP が建設再開のような状況の変化に

表-4 前後の賛成・反対の割合

	再検証以前	建設再開後
賛成	26.7%	54.9%
どちらとも言えない	46.5%	36.4%
反対	16.7%	7.3%
無回答	10.0%	1.4%

表-5 記入された理由による分類

理由記入欄の内容	分類
「防災的観点から必要」	賛成
「農業用水の確保」	賛成
「既に建設が進んでいる」	消極的賛成
「立ち退いた住民に対する配慮」	消極的賛成
「無駄な公共事業である」	反対
「建設費用がかかりすぎて負担が大きい」	反対
「判断できる材料が乏しい」	分類不可
「わからない」	分類不可

表-6 理由により分類された割合

	賛成	消極的賛成	反対	分類不可
再検証前	29.6%	2.8%	36.6%	31.0%
再開後	40.0%	16.8%	16.8%	26.5%

対してあまり変化しなかったことはこのような状況を反映しているとみなすと, WTP は建設前における合意形成の程度の計測や建設を進めるかどうかを判断するための一つの指標として有効であるように思われる。

4. 参考文献

- (1) 細田 尚, 上總友宏, 大原一也: ダム建設予定のある北川を対象とした河川整備に対する住民意識調査とその分析, 第 41 回土木学会土木学会土木計画学研究発表会・CD 講演集, 2010.

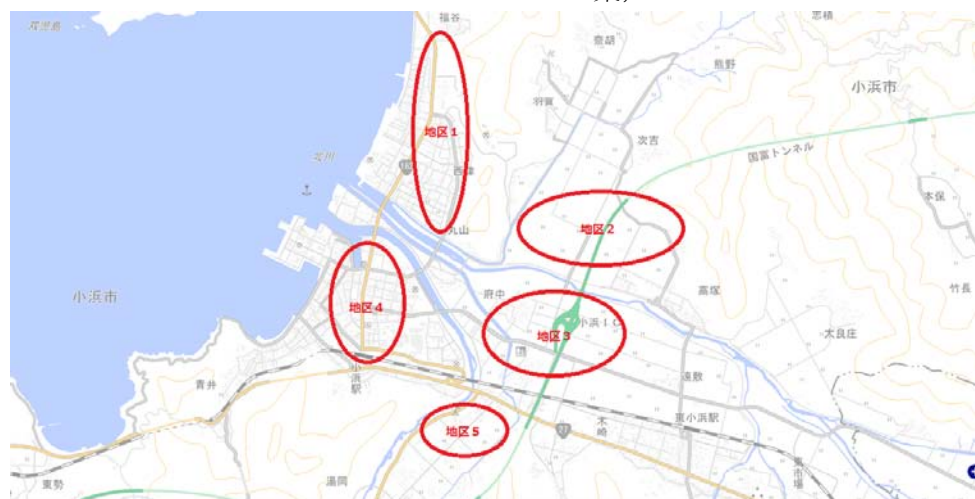


図-2 小浜市のアンケート配布地区の位置

【別添1:意見提出様式】

大戸川ダム建設事業の検証に係る検討に関する意見募集について

フリガナ ①□ 名			
②住所			
③電話番号又は 電子メールアドレス			
④職業			
⑦ご意見(下記の項目毎に200文字以内でご記載ください。なお、ひとつのご意見が200文字を越える場合は、別途自由様式に記載していただけますようお願いします。			
1)これまでに提示した治水対策案以外の具体的対策案の提案			
2)複数の治水対策案に係る概略評価及び抽出に対する意見	<p>大戸川ダム建設の促進と再開発事業により機能増強される天ヶ瀬ダムの2施設を利用した統合操作運用ルールによる治水対策を提案します。</p> <p>近年の気象変化は、過去の統計にない激しいものになって来ており、国管理区間も含め各地で河川堤防の破堤や越水などによる洪水被害が発生しています。</p> <p>淀川水系の特に宇治川筋では下流の堤防の状況や流域面積を考えた時、天ヶ瀬ダムだけの治水対策ではとても安心できる状況ではありません。</p> <p>例えば琵琶湖からの流出を抑制しても、今年の鬼怒川や近年発生している足羽川、円山川、由良川等で発生した雨が天ヶ瀬ダム流域で発生した場合に、天ヶ瀬ダムだけの治水対応では下流宇治川はどうなるのでしょうか。恐らく天ヶ瀬ダムは治水容量がパンクし下流宇治川では大変なことになっているのではないかと推察します。</p> <p>更に今後の気象変化によっては、各地で発生している雨以上の降雨の発生も十分考えられ、早期の有効な治水対策を検討する必要があります。</p> <p>以上を踏まえ、早期の治水対策整備のために用地補償が解決している大戸川ダム建設を急ぐとともに、宇治川流域の治水対策向上のために天ヶ瀬ダムとの統合操作運用ルールの検討を提案します。</p>		
3)その他の意見			

※いただいたご意見に関しての個人情報、目的以外では使用いたしません。

【別添1:意見提出様式】

大戸川ダム建設事業の検証に係る検討に関する意見募集について

フリガナ ①氏名			
②住所			
③電話番号又は 電子メールアドレス			
④職業			
⑦ご意見(下記の項目毎に200文字以内でご記載ください。なお、ひとつのご意見が200文字を越える場合は、別途自由様式に記載していただけますようお願いいたします。			
1)これまでに提示した治水対策案以外の具体的対策案の提案			
2)複数の治水対策案に係る概略評価及び抽出に対する意見	<p>大戸川住民は1000年以上前から定住してきた。定住できたのは、争いを好まず穏便に暮らしてきたからである。大戸川ダムの話が持ち上がり、ずいぶん考えましたが下流で苦しんでいる状況を思い苦渋の決断で水没地区の大鳥居町住民が集団移転を行いました。しかし、最近の議論は淀川本川や宇治川の事ばかりで大戸川沿いと言えば土地利用対策と言うだけで非常に無責任で残念な思いであります。先日の京都新聞の投稿を見て大戸川流域住民として歯がゆい気持ちでいっぱいであり、元流域委員会委員長たる方の発言とは理解しがたい。地方に対してあまりにも軽く考えておられるのがよく分かった。親子3代で同居が定着している大戸川沿い住民の生活スタイルをご存知か一度聞いてみたいものだ。現委員の皆さまには、経過・実情など正当なご判断をお願いするものです。</p>		
3)その他の意見			

※いただいたご意見に関しての個人情報、目的以外では使用いたしません。

【意見募集要領】

【別添1:意見提出様式】

大戸川ダム建設事業の検証に係る検討に関する意見募集について

フリガナ		
①氏名		
②住所		
③電話番号又は 電子メールアドレス		
④職業	⑤年齢	⑥性別
⑦ご意見(下記の項目毎に200文字以内でご記載ください。なお、ひとつのご意見が200文字を越える場合は、別途自由様式に記載していただけますようお願いいたします。		
1)これまでに提示した治水対策案以外の具体的対策案の提案		
2)複数の治水対策案に係る概略評価及び抽出に対する意見	<p>水田等の保全(機能向上)については琵琶湖周辺浸水の清水とは異なって大戸川は濁水(コエ)である。</p> <p>この水を水田で貯留すると、その「コエ」は微粉末であり農業機械に入り込み機械の修理等に費用を要する他、刈取った米穂にも微粉末が付着しており脱穀の際にも手を汚している。</p> <p>このため、この案に要する手間や費用等を念頭に検討される。</p> <p>尚、想定外の洪水で浸水するのはやむを得ないと考える。</p>	
3)その他の意見		

※いただいたご意見に関する個人情報、目的以外では使用いたしません。

⑥

【意見募集要領】

【別添1:意見提出様式】

大戸川ダム建設事業の検証に係る検討に関する意見募集について

フリガナ		
①氏名		
②住所		
③電話番号又は 電子メールアドレス		
④職業	⑤年齢	⑥性別
⑦ご意見(下記の項目毎に200文字以内でご記載ください。なお、ひとつのご意見が200文字を超える場合は、別途自由様式に記載していただけますようお願いいたします。)		
1)これまでに提示した治水対策案以外の具体的な対策案の提案		
2)複数の治水対策案に係る概略評価及び抽出に対する意見	<p>この検討は河道内樹林を代替して河道の流干能力を向上させているが、異常な繁茂は確かに洪水の障害となるが、堤防際にある樹林帯は、大雨の越水時には濁水を抑える効果があるので、その点も考慮して検討を実施されること。</p>	
3)その他の意見		

※いただいたご意見に関しての個人情報、目的以外では使用いたしません。

大戸川ダム建設事業の検証に係る検討に関する意見募集について

① 氏名

② 住所

③ 電話番号

④ 職業

⑤ 年齢

⑥ 性別

⑦ 意見

1) これまでに提示した治水対策案以外の具体的対策案の提案

現瀬田川洗堰を大戸川瀬田川合流点より下流に移設改築する。

新洗堰は現洗堰と同様洪水調節のための本堰と精度の高い利水補給のための副堰からなる。本堰の全閉高さは琵琶湖水位で 1.4m、ゲート敷高は堰延長も考慮して全開流量が 1500 m³/s となるよう設計し、洪水調節のため流量調節は 0～1500 m³/s まで精度高く行なうこととする。

新堰建設により、大戸川ダムは不要、天ヶ瀬ダムの予備放流も不要、天ダム残流域の流量調節はサーチャジ容量 1000 万 m³により行う。

2) 複数の治水対策案に係る概略評価及び抽出に対する意見

大戸川ダムの有り、無しに拘わらず、いずれの案でも大戸川の

瀬田川合流量を 0 にすることはできない。とすれば、洗堰放流量（琵琶湖水位 1.4m で） $1500 \text{ m}^3/\text{s}$ が長期間続くことは避けられず、宇治川計画高水量は $(1500 + \alpha)$ に増量せざるを得なくなる。

【別添1:意見提出様式】

大戸川ダム建設事業の検証に係る検討に関する意見募集について

フリガナ			
①氏名			
②住所			
③電話番号又は 電子メールアドレス			
④職業	⑤年齢	⑥性別	
⑦ご意見(下記の項目毎に200文字以内でご記載ください。なお、ひとつのご意見が200文字を越える場合は、別途自由様式に記載していただけますようお願いいたします。			
1)これまでに提示した治水対策案以外の具体的対策案の提案			
2)複数の治水対策案に係る概略評価及び抽出に対する意見	<p>1. 治水対策案－河道の掘削 大規模な河道掘削は、一時的な効果は見られるが、大戸川は過去から上流からの流砂による堆積が課題となっており、維持管理予算も含めて継続的な掘削が可能か非常に疑問である。</p> <p>2. 治水対策－堤防のかさ上げ 昨今の各地における豪雨災害では直轄河川の堤防すら決壊しており、堤防の強度は保証されるものではない。したがってより危険度の増す堤防のかさ上げは実現性にも乏しい。 ※堤防は決壊する可能性があることを前提に、住民をより安全な場所に避難させるために時間をかせぐためのものと考えた方がよい。</p>		
3)その他の意見	<p>国交省では、現在すすめているダム検証は平成 22 年度にスタートしましたが、現在は「新たなステージに対応した防災・現在のあり方」の検討をすすめておられ、治水施設だけではなく、「命を守り、壊滅的な被害を回避」するための体制づくりもすすめておられます。それこそ「ダム検証」に頼らない評価に方向転換するべきだと思います。</p>		

※いただいたご意見に関しての個人情報、目的以外では使用いたしません。

【意見募集要領】

【別添1:意見提出様式】

大戸川ダム建設事業の検証に係る検討に関する意見募集について

フリガナ			
①氏名			
②住所			
③電話番号又は 電子メールアドレス			
④職業	⑤年齢	⑥性別	
⑦ご意見(下記の項目毎に200文字以内でご記載ください。なお、ひとつのご意見が200文字を越える場合は、別途自由様式に記載していただけますようお願いいたします。			
1)これまでに提示した治水対策案以外の具体的対策案の提案	無い		
2)複数の治水対策案に係る概略評価及び抽出に対する意見	別紙のとおり		
3)その他の意見	台風18号では、天ヶ瀬ダムが整備されていても向島観測所においてH.W.Lを5時間ほど超過しており整備計画の早急な見直しが必要。淀川本川の治水対策は木津川・桂川のダム運用によっても調節できる可能性があるが、宇治川の治水対策は天ヶ瀬ダム・大戸川ダム等限られた対策になる。		

※いただいたご意見に関しての個人情報、目的以外では使用いたしません。

(別紙)

2)複数の治水対策案に係る概略評価及び抽出に対する意見

・検討されている内容は、「再評価実施要領細目」に則り妥当ではあるが、関係者の同意がとれておらず実現性に疑問のある治水対策案もあり、検討のためだけの検討に時間を費やすより、頻発している淀川チャンネル型洪水も考慮した整備計画の変更が必要。

・特に「河川整備計画における洪水防御の目標〔国管理区間〕では、実際に経験したすべての洪水を、淀川水系全体で川の中で安全に流下できるようにする。」とされているが、H25年発生 of 台風18号では宇治川でH.W.Lを長時間超過しているにもかかわらず、堤防の決壊が発生しなかっただけで検討対象にはされていない。

・また、治水対策立案の基本的な考え方において「戦後最大洪水において、大戸川ダムが無かった場合でも宇治川の水位はH.W.L以下であるため、治水対策案の立案対象とはしない。」とされているが、たまたま整備計画検討当時に発生していた洪水しか対象としない理由はなく「河川整備計画における洪水防御の目標〔国管理区間〕に則りH25年台風18号を踏まえた整備計画に変更することが妥当と考える。

【別添1:意見提出様式】

大戸川ダム建設事業の検証に係る検討に関する意見募集について

フリガナ		
①氏名		
②住所		
③電話番号又は 電子メールアドレス		
④職業	⑤年齢	⑥性別
⑦ご意見(下記の項目毎に200文字以内でご記載ください。なお、ひとつのご意見が200文字を越える場合は、別途自由様式に記載していただけますようお願いいたします。		
1)これまでに提示した治水対策案以外の具体的対策案の提案		
2)複数の治水対策案に係る概略評価及び抽出に対する意見		
3)その他の意見	<p>大戸川ダムは「実施せず」とすべきである。</p> <p>【理由】(詳細は別紙)</p> <p>大戸川ダムほど、目的が何度も変更され、方針も二転三転したダムは珍しい。このことは「大戸川ダムをつくる必要がない」ことを意味するに他ならない。</p> <p>2005年発表の近畿地整の「淀川水系5ダムについての方針」では「宇治川・淀川に対する洪水調節効果は小さく、治水単独目的の事業となることで経済的にも不利になる」とされていた。検討の場・幹事会資料では、「効果が大きく、経済的にも有利」とされているが、「方針」時の判断根拠を公開するとともに、なぜ、評価が変わったかの説明をすべきである。</p> <p>整備計画は「いかなる整備段階でも淀川本川では計画規模の洪水を安全に流す」を前提とし、支川を戦後最大洪水対応にした場合の流下能力不足 1100m³/s を、川上ダムにより500m³/s、天ヶ瀬ダムにより400m³/s減らし、阪神橋梁を架け替えることで流下能力を200m³/s増やしてバランスさせている。</p> <p>しかし、川上ダムによる流量低下は下流にいくほど低下するので、淀川本川には500m³/s以下であり、橋梁架け替えは淀川本川の流下能力は増やさないの、枚方流量と流下能力とは一致せず、整備計画は破たんしている。</p> <p>大戸川ダムは、天ヶ瀬ダムの2次調節をするために必要とされているが、京都府の技術検討会によると、対象とする計画規模洪水33パターンのうち、枚方流量が流下能力を超える2パターンでは、天ヶ瀬ダムへの流入量が少なく、大戸川ダムがなくても所定の2次調節は可能であり、天ヶ瀬ダムの治水容量がパンクしそうな1パターンでは、枚方流量が小さく、所定以下の2次調節でいいため、大戸川ダムがなくてもいいということが証明されている。</p> <p>大戸川ダムは、大戸川自体の流量を低減する効果はあるが、大戸川の支川の氾濫により、浸水面積はそれほど軽減されず、浸水被害を軽減するには数10戸の住家を嵩上げあるいは移転で対応するのが適切である。</p> <p>以上により、大戸川ダムをつくる緊急性はなく、堤防補強などの河川改修を優先的に実施し、そのうえでダムをどうするかを考えるのが妥当である</p>	

※いただいたご意見に関しての個人情報、目的以外では使用いたしません。

大戸川ダムは「実施せず」にすべきである

1 なぜ、突然、「意見募集」をするのか

大戸川ダムほど目的が二転・三転したダムは珍しい。

計画当初の目的は、治水、利水、流水の正常な機能の維持、発電の4つであった。利水の撤退が確実視されると、貯水容量の減るのを避けるため、日吉ダムの利水容量を代替する案や、瀬田川洗堰の操作に伴う琵琶湖水位の急激な低下を補う案が検討された。これらの案は淀川水系流域委員会の批判を浴びて撤回された。結局、利水と発電が撤退したことで、付随的な目的であった流水の正常な機能の維持も目的からはずれることとなり、治水単独目的の穴あきダムになった。

大戸川ダムに対する近畿地整の方針も揺らいでいる。

1968年に予備計画調査に着手し、1978年に実施計画調査の着手へと進み、1998年には水没地の大鳥居地区の移転を完了させた。ところが、流域委員会で必要性が否定されると、方針が一転し、2005年7月発表の「淀川水系5ダムについての方針」では「当面実施せず」とされた。

その後も、近畿地整の方針は迷走した。2007年8月発表の「淀川水系河川整備計画原案」では「実施する」に変更し、流域委員会が検討さなかであったにもかかわらず、2008年6月発表の「整備計画案」では「整備を行う」とした。これに対し、流域委員会は2008年10月の意見書で「整備計画に位置づけることは適切でない」としている。

2009年に入り、滋賀県・京都府・大阪府の各知事が、「整備計画案」への意見として、「整備計画に位置づける必要はない」と回答したため、2009年3月策定の「淀川水系河川整備計画」では「実施時期を検討する」に再々変更され、早期の実施は見送られることになった。

そうしたなかで、近畿地整は、2010年9月に国交省が指示した「ダム事業の検証に係る検討」にしたがって、大戸川ダムの検証を始めた。「関係地方公共団体からなる検討の場」を設置し、2011年1月に第1回幹事会を開催した。しかし、その後しばらく開催せず、4年9か月後の2015年10月ようやく第2回幹事会を開催したが、「検討の場」自体はいまだに開催されていない。

それにもかかわらず、近畿地整は「検証に係る検討」に関しての意見募集を始めた。「検討の場」を開催することなく、準備会に相当する幹事会を実質1度開催しただけで意見募集をするのは手続き違反であり、きわめて異様としか言いようがない。なぜ、そんなに急ぐのだろうか。

2 「淀川水系5ダムについての方針」発表時点での評価を公表すべきである

2005年7月発表の「淀川水系5ダムについての方針」では、大戸川ダムについて、「狭窄部(保津峡、岩倉峡)を開削するまでは、宇治川・淀川に対する洪水調節効果は小さく、治水単独目的の事業となることで治水分の事業費が増加し経済的にも不利になる」との理由で、「当面は実施せず」としていた。

ところが、2015年10月の第2回幹事会に配布された資料では評価が一変している。

洪水調節効果については、天ヶ瀬ダム再開発後に、2次調節で枚方流量を400m³/s低減するには大戸川ダムが「必要である」に変わった。「方針」時の「狭窄部を開削するまでは、宇治川・淀川に対する洪水調節効果は小さい」の根拠は、どうなってしまったのだろうか。当時の根拠の詳細を公表し、どこがなぜ変わったかを明らかにすべきである。

経済性の評価も逆転している。「方針」で示された「治水単独目的では経済的に不利」は、一転して、「圧倒的に有利」に変わった。

表1は、第2回幹事会資料4および資料5に示されたダム案と代替案の経費を整理して、比較したものである。これによると、ダム案は1162.5億円(残事業費478.2億円)であるに対し、代替案は3900億円～6100億円であり、圧倒的に高くなっている。

では、「方針」では、代替案の経費をどのように評価して、ダム案を「経済的にも不利になる」と判断したのだろうか。当時の評価結果の詳細を公表し、どこがなぜ変わったかを明らかにすべきである。

表1 ダム案と代替案の経費比較

案	内容	経費(億円)
原案	ダム	1162.5(残478.2)
I-1	河道の掘削 全区間(2区間)	4500
II-1	放水路(大戸川放水路)+河道の掘削	4700
III-2	既設ダムかさ上げ(高山・比奈知)+河道の掘削	4300
III-3	利水容量買い上げ(日吉・高山・青蓮寺・比奈知)+河道の掘削	3900
IV-1	雨水貯留施設+雨水浸透施設+水田の保全(機能向上)+河道の掘削+利水容量の買い上げ(日吉・高山・青蓮寺・比奈知)	6100
IV-2	雨水貯留施設+雨水浸透施設+河道の掘削+利水容量の買い上げ(日吉・高山・青蓮寺・比奈知)	6100

3 「淀川水系河川整備計画」の考え方の問題点

淀川水系河川整備計画は、次のように、流量と流下能力をバランスさせることを基本的な方針としている。

- ・淀川本川については、整備のいかなる段階においても、計画規模の降雨があった場合の洪水を計画高水位以下の水位で安全に流下させる。
- ・支川(桂川、宇治川、木津川)については、戦後最大洪水(1953年台風13号洪水)を計画高水位以下の水位で安全に流下させる。
- ・狭窄部およびその上流での河道整備については、整備目標とする洪水が生起した際の狭窄部への流入量が整備前の流入量(自然流量)を上回らないようにする。

一見、合理的にみえるが、狭窄部上流に対し「自然流量を上回らないようにする」との負担を求めるなら、下流にも流下能力を大きくする「応分の負担」を求めるべきではないだろうか。上下流で、治水安全度をバランスさせながら、負担についてはバランスさせないでいる。

この方針は、結果として、下流の流下能力が不足していることを理由に狭窄部上流での河道整備を遅らせ、下流では上流の改修がなされるまでは流量が増えないことを理由に流下能力不足の解消を怠る口実にされている。

4 「淀川水系河川整備計画」の内容の問題点

淀川水系河川整備計画は次の6つの想定で構成されている。

- ・淀川本川の現況流下能力は10,500m³/sである。

- ・現況での計画規模洪水の枚方流量は 10,300m³/s なので、安全に流れる。
- ・支川を戦後最大洪水対応の整備をすると、枚方流量は 11600m³/s と 1300m³/s 増えるので、流下能力が 1100m³/s 不足する。
- ・川上ダムができると枚方流量を 500m³/s 減らせるが、なお 600m³/s 不足する。
- ・天ヶ瀬ダム再開発後の 2 次調節により枚方流量を 400m³/s 減らせるが、なお 200m³/s 不足する。
- ・阪神西大阪線橋梁を架け替えれば、淀川本川の流下能力を 200m³/s 増やせるので、計画規模洪水を安全に流せるようになる。

この説明を図で示したのが図 1 である。

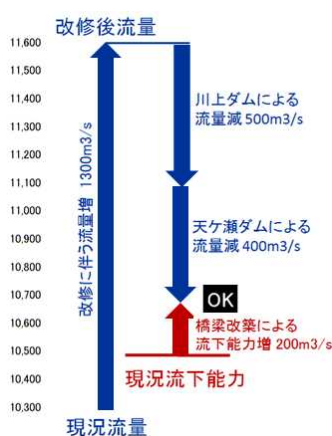


図 1 淀川水系河川整備計画の想定

枚方流量と流下能力は一致し、見事に辻褄が合っている。だが、流下能力や流量の評価に間違いはないだろうか。上記想定の間々について調べてみよう。

(1) 淀川本川の流下能力について

淀川本川の流下能力は、各種の流量について河口での出発水位を朔望満潮位とした不等流計算から求められた水位流量曲線に基づき、計画高水位における流量をもって評価値とする。

不等流計算に用いられる粗度係数は流量観測と洪水時の水位から逆算されるため、精度に限界があるのは避けられない。

粗度係数は、一般に、河道改修が進むと、流れやすくなり、小さくなる傾向がある。このため河川管理者にはつねに最新値を把握しておく必要がある。

図 2 は、淀川水系流域委員会第 59 回委員会審議資料 2 に示された流下能力であるが、7.0K+55 での最小値 10500m³/s を淀川本川の流下能力としている。

ここで問題なのは、流下能力の算定に用いた水位流量曲線がいつの時点の粗度係数を用いた不等流計算によるものかである。最新値を用いていなければ、流下能力を過小評価している可能性がある。

もちろん、実際問題として、流下能力の評価値にそれほど高精度を求めるのは現実的ではないが、10500m³/s という流下能力はそれほど確たるものではないことを指摘しておきたい。

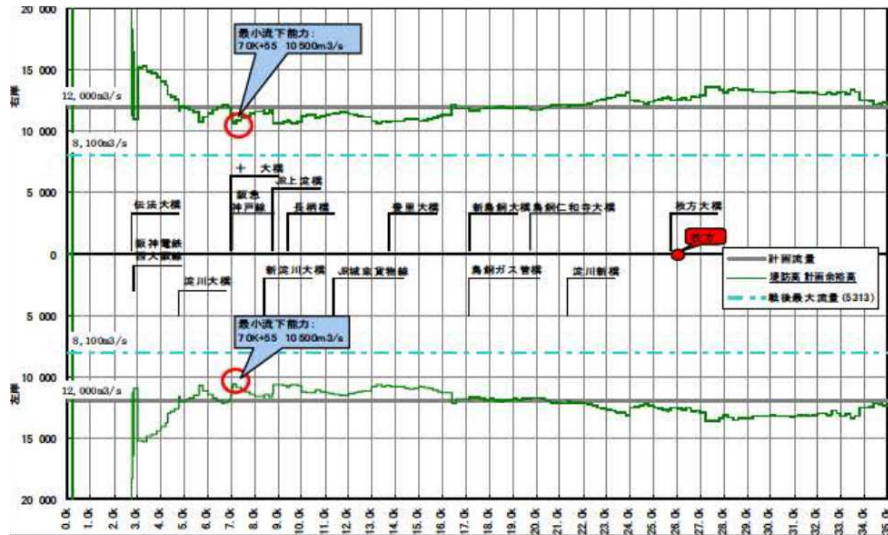


図2 淀川本川の流下能力(淀川水系流域委員会第59回委員会審議資料2より)

(2) 現況河道での計画規模洪水時の枚方流量について

同じ淀川水系流域委員会第59回委員会審議資料2によると、天ヶ瀬ダム再開発、川上ダム、大戸川ダムがいずれも「なし」の場合、現況河道に計画規模洪水があったときの枚方流量は10300m³/sとされている。

ここで問題なのは、現況の支川に計画規模洪水があれば氾濫が発生するが、その氾濫量をどのようにして評価したかである。評価の仕方によって、当然、枚方流量は変わってくる。したがって、10300m³/sという枚方流量もそれほど確固たるものではない。

なお、同61回委員会審議資料3-1に示された数値データによると、図3に示すように、計画規模洪水33パターンのうちパターン3(昭和34年台風15号型1.45倍)では10400m³/s、パターン4(昭和36年10月豪雨型1.35倍)では10500m³/sとなっており、パターン28(昭和47年台風20号型1.53倍)の10300m³/sは最大値ではない。

パターン4の最大値の10500m³/sを採用しても、流下能力と同じであるため、以後の議論には影響しないが、なぜパターン28の10300m³/sを採用したのだろうか。

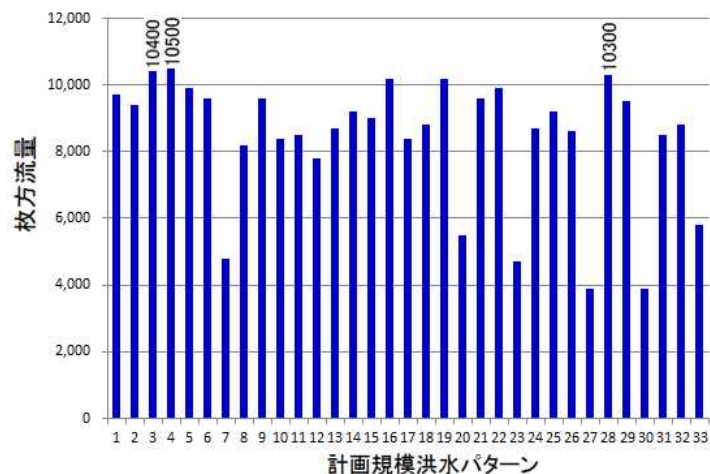


図3 現況河道での計画規模洪水パターンごとの枚方流量
(淀川水系流域委員会第61回委員会審議資料1-2-3より)

(3) 整備河道での計画規模洪水時の枚方流量について

同じく淀川水系流域委員会第 59 回委員会審議資料 2 によると、天ヶ瀬ダム再開発が「あり」で川上ダムと大戸川ダムが「なし」の場合、戦後最大洪水に対応した整備河道に計画規模洪水があった場合の枚方流量は 11600m³/s になるとされている。同 61 回委員会審議資料 3-1 の数値データを示した図 4 より、パターン 28 の最大値を採用していることがわかる。

ここでも問題なのは、計画規模洪水があれば、戦後最大洪水に対応した整備の支川では氾濫が発生することになるが、その氾濫量をどのようにして評価したかである。評価の仕方によって枚方流量は変わってくる。

この流量と流下能力の差をいかにして埋めるかが整備計画の焦点であるだけに、正確な評価が必要である。

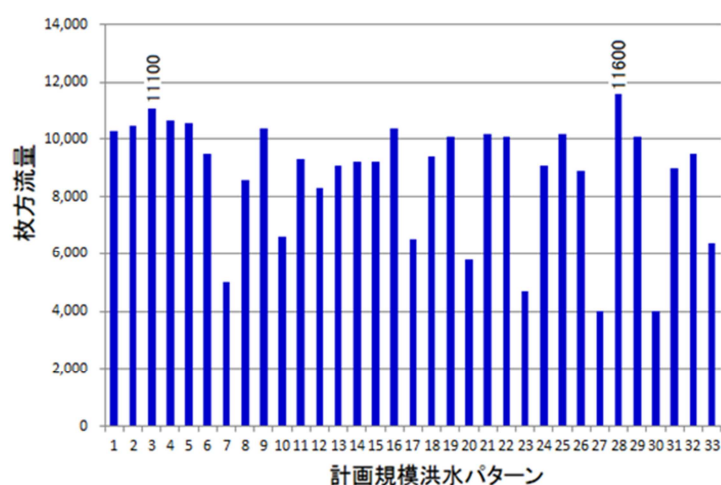


図 4 整備河道での計画規模洪水パターンごとの枚方流量
(淀川水系流域委員会第 61 回委員会審議資料 1-2-3 より)

(4) 川上ダムの効果について

一般に、洪水の波形は、図 5 に示すように、流下とともに、ピークの尖った「鋭い」ものから「鈍い」ものへと変形し、ダムによるピーク流量の低減量も小さくなる。

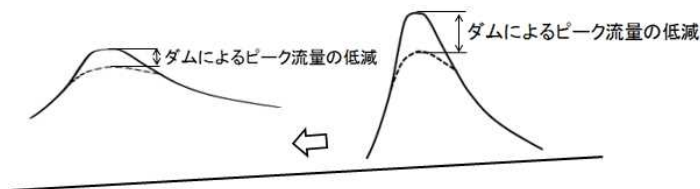


図 5 洪水波の変形 (模式図)

淀川水系流域委員会第 71 回委員会審議資料 2-5 によると、図 6 に示すように、計画規模洪水(昭和 47 年台風 20 号型 1.48 倍)に対し川上ダムによる岩倉地点でのピーク流量の低減は 500m³/s となっている。これが正しいとすると、岩倉・枚方間には 68.5km の距離があり、同じ低減量が枚方でも見込めるとは到底考えられない。

したがって、川上ダムの淀川本川への流量減を 500m³/s とするのは明らかに過大評価である。

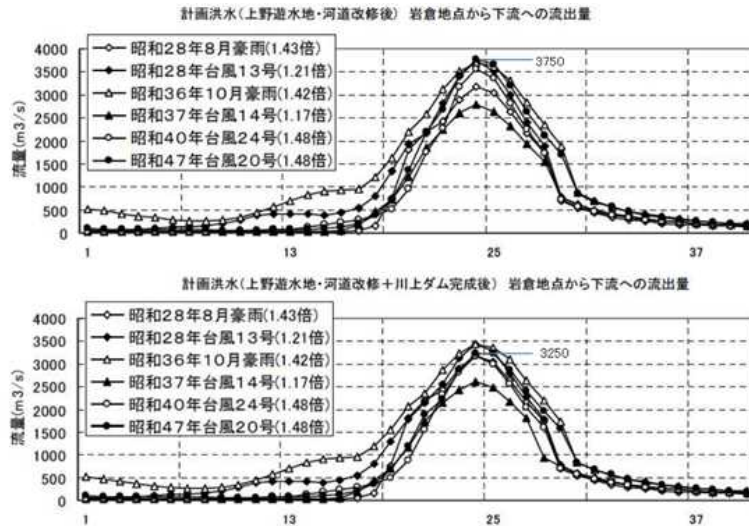


図6 計画規模洪水に対する川上ダムの効果(岩倉地点)
(淀川水系流域委員会第71回委員会審議資料2-5より)

(5) 天ヶ瀬ダム再開発後の2次調節の効果について

大戸川ダムの効果は天ヶ瀬ダムの操作を経て現れる。大戸川ダムの必要性については後に検討することとし、ここでは天ヶ瀬ダム再開発後の2次調節の効果について検討する。

同じく審議資料2によると、図7に示すように、計画規模洪水(昭和47年台風20号型1.53倍(羽東師1/150))に対して、天ヶ瀬ダムの2次調節により枚方流量は400m³/s減るとされている。ただし、図中の数値は第2回検討の場・幹事会参考資料3に示された数値に合わせて一部修正している。

天ヶ瀬ダムの2次調節は、ピークカットではなく、連続的に流量を減らすため、計算さえ正しければ、枚方流量の低減量も正しいといえる。

ただし、戦後最大洪水対応をした支川に計画規模洪水があった場合に発生する氾濫量に未知の要素が含まれていることは変わらない。

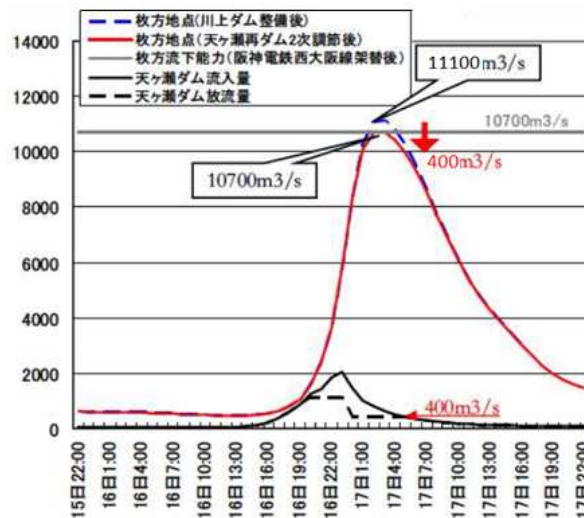


図7 天ヶ瀬ダム2次調節の計画規模洪水への効果

(6) 橋梁対策による流下能力増について

橋脚により水位が局部的にせき上げられ、その対策として橋梁周辺の川幅を局部的に大きくすることはよく行われている。橋脚を撤去すればこの局部的なせき上げはなくなるが、その影響は局部的な範囲にとどまり、淀川本川全体の流下能力を大きくするものではない。淀川下流での最大の障害物である淀川大堰を撤去しても枚方の水位は変わらない。

整備計画で阪神西大阪線橋梁を架け替えることにより淀川の流下能力が $200\text{m}^3/\text{s}$ 大きくなるとしているのは明らかに誤りである。

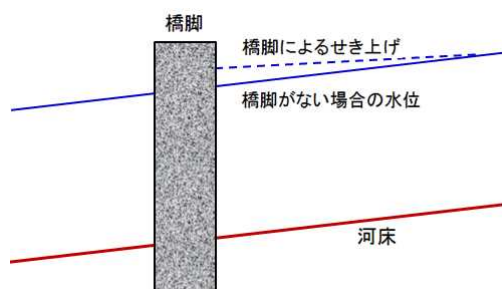


図8 橋脚によるせき上げ (模式図)

(7) 整備計画の辻褄合わせ

川上ダムによる流量減の想定は過大評価で、実際は $500\text{m}^3/\text{s}$ 以下だとすると、枚方流量は $11700\text{m}^3/\text{s}$ 以上となる。

一方、橋梁対策による流下能力増はゼロだとすると、淀川本川の流下能力は現況のままの $10500\text{m}^3/\text{s}$ どまりである。

これらが正しいとすると、整備計画は辻褄が合わなくなる。

この事態に対し、近畿地整はどう対応するだろうか。考えられるのは、次の2つである。

一つは、さらなるダムをつくることであるが、現実問題として不可能である。

もう一つは、基本高水の決定に際して用いた「上流の洪水は下流を安全に流れなければならない」として「不都合な計画規模洪水パターンを対象外にする」ことである。

例えば、図4に示した計画規模洪水に対する枚方流量で、1位であるパターン28の $11600\text{m}^3/\text{s}$ を対象外とし、2位のパターン3を採用すれば、支川に戦後最大洪水対応をした場合の枚方流量は $11100\text{m}^3/\text{s}$ となる。この場合、川上ダムによる流量低減を $500\text{m}^3/\text{s}$ 以下だとすると、天ヶ瀬ダム2次調節による $400\text{m}^3/\text{s}$ 減と合わせると、枚方流量を流下能力の $10500\text{m}^3/\text{s}$ 以下にすることができ、辻褄を合わせられる。

しかし、このようなご都合主義でいいのだろうか。これでは「数値合わせ」をしているに過ぎないではないか。

5 大戸川ダムは「実施せず」にすべきである

大戸川ダムは、大戸川、宇治川、淀川の洪水調節を目的としているが、宇治川および淀川の洪水を直接調節するのは天ヶ瀬ダムである。大戸川ダムは天ヶ瀬ダムの治水容量を補うことで、宇治川、淀川の洪水調節に貢献するのである。

天ヶ瀬ダムは、瀬田川洗堰と連携して、宇治川の洪水を調節するとともに、2次調節により淀川の洪水のピーク流量を低減するため、図9のような操作が行われる。すなわち、現在の操作規則では、計画高水流量 1360m³/s の流入量に対して放流量を 840m³/s に調節するとともに、淀川枚方地点のピーク時には放流量を 160m³/s に調節(2次調節)するとしている。また洪水調節容量が不足する場合は 840m³/s を限度とした予備放流を行うとしている。

なお、天ヶ瀬ダム再開発後は、計画高水流量 2080m³/s とし、これを 1140m³/s に調節するように改められている。

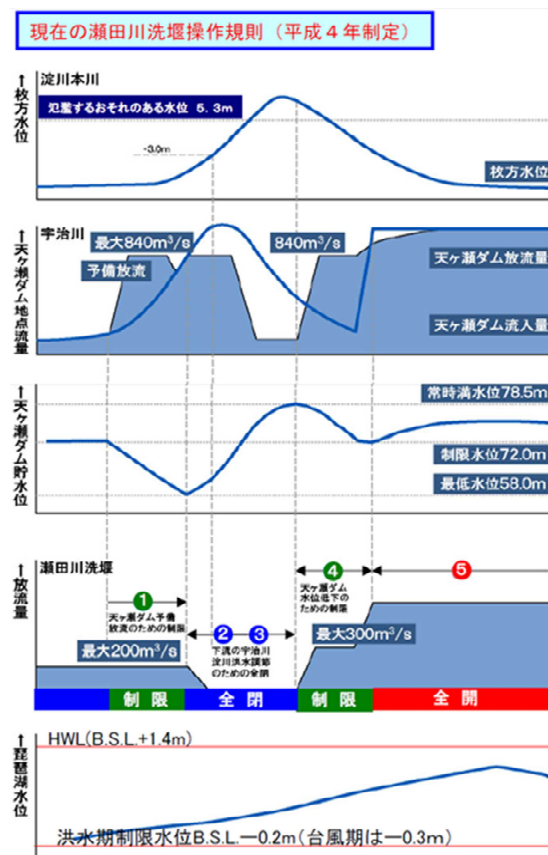


図9 天ヶ瀬ダムの放流操作(社整審・河川分科会第70回基本方針検討小委参考資料2より)

天ヶ瀬ダム再開発によりダム放流能力および宇治川流下能力の増大が図られたが、図10に示すように、大戸川ダムがない場合には洪水調節容量が不足し、2次調節が行えないとしている。

しかし、京都府の技術検討会の検討結果(京都府建設交通部：淀川水系河川整備計画案に対する京都府域への効果等に関する技術的評価(中間報告)、平成20年9月22日)によれば、「枚方が危険となる2パターンでの天ヶ瀬ダムへの流入量は小さく、大戸川ダムがなくても所定の2次調節を行うことができ、天ヶ瀬ダムがパンクする1パターンでは、枚方流量が小さく、所定以下の2次調節で対応できるため、大戸川ダムがなくてもよい」とされており、予備放流および2次調節の開始時期および放流量をより適切にすれば、宇治川、淀川の洪水調節には大戸川ダムは不要である。

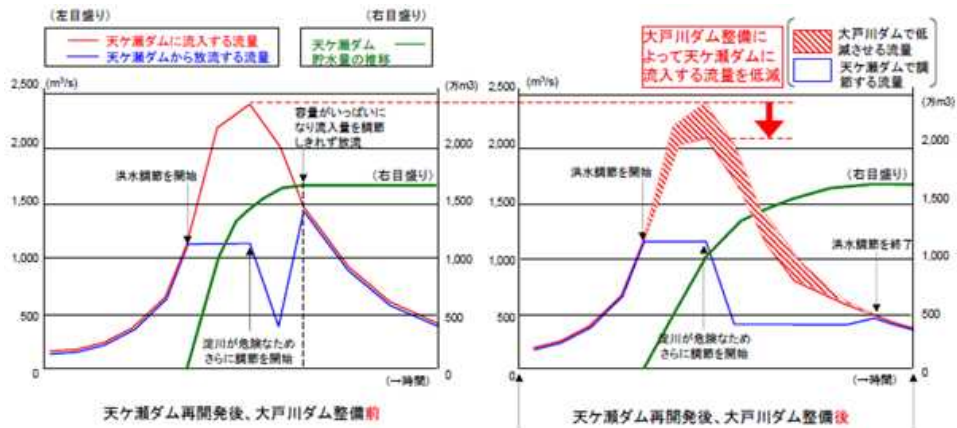


図10 天ヶ瀬ダムの放流操作(再開発後) 近畿地整事業評価監視委形成 23年度第1回資料より

では、大戸川流域への効果はどうか。

大戸川ダムの集水面積は152km²で大戸川の流域面積190km²の80%を占め、現在の放流操作規則では、750m³/sの流入量に対し放流量を280m³/sに調節するよう計画されている。

この調節により、図11に示すように、戦後最大降雨(1953年台風13号型)が発生した場合、ダムがない場合の氾濫面積は181haとなるが、ダムがあれば52haにまで軽減されるという。

しかし、これは外水氾濫についてであり、実際には支川の氾濫などにより氾濫面積はそれほど軽減されない。しかも、氾濫域の多くは農地であり、住家は少ない。2013年台風18号洪水による大戸川下流域での住家被害は床上16戸、床下16戸である。危険区域の住家に適切な対策を施せば、大戸川ダムは不要である。



図11 大戸川浸水想定区域図(淀川水系流域委員会 第59回委員会 審議資料2より)

以上の理由により、大戸川ダムは、2005年の「方針」で示した「当面実施せず」をさらに進めて、「実施せず」にするべきである。

6 これからの治水のあり方

1896年(明治29年)に河川法が制定されて以来、対象洪水を設定し、それに対応した対策を講じてきた。この方式を、一定限度の洪水を対象にするという意味で、「定量治水」という。

当初は、対象洪水として既往洪水を採用し、対象を超える洪水が発生するたびに引上げてきた。その後、既往洪水は、偶然性に支配され、河川の重要度も反映されないことがあるとして、1964

年の河川法改正後は確率洪水が採用されるようになったが、結果として、河川だけでは対応できなくなり、ダムが重要な役割を果たすようになった。

とくに、戦時中の河水統制事業や戦後の河川総合開発事業の時代を経て、ダムは全盛時代となり、全国で多くのダムがつくられた。日米経済摩擦を解消するための内需拡大がダムを後押しした。

しかし、ダムは「計画を超える洪水には役に立たない」、「堆砂によりやがて役に立たなくなる」といった機能上の欠陥に加え、「地域社会を崩壊する」、「自然環境を破壊する」ことへの批判が高まり、ダム時代に翳りがみえだした。決定的なのがダムの適地が残り少なくなってきたことである。新たに計画されるダムはなくなり、すでに計画中のダムのうちのいくつかがつくられことでもって、ダム時代は確実に終焉する。

こうした背景のもとで登場したのが「非定量治水」である。

非定量治水の特徴は「いかなる大洪水も対象にする」ということで、「一定限度の洪水を対象にする」という定量治水と基本的に異なっている。このため、例えば、定量治水では「計画高水位を1cmでも超えれば破堤する可能性がある」とするが、非定量治水では「計画高水位を超えても破堤しない」ように努める。

両方式の違いが端的に現れるのが対策の選択手順である。治水対策には、実施場所で分ければ河川で実施するものと流域で実施するものがあり、それぞれにハードな対策とソフトな対策とがある。これらの対策は両方式に共通するが、定量治水では対象洪水に対応できるものから選択されるのに対し、非定量治水では、どのように大規模な洪水にもできるだけ機能を失わず、かつ実現性のあるものから選択される。

定量治水は、「洪水を河川に封じ込める」に重点を置いているだけに、対策も河川での対策に偏りがちである。これに対し、非定量治水は、「洪水は氾濫することもあり得る」を前提としているので、流域での対策も同時並行的に進めようとする。

これまでの治水を振り返ると、1977年の「総合治水対策」や1987年の「超過洪水対策」にみられるように、定量治水の限界を補おうとする動きはあった。しかし、前者では防災貯水池などによる流出の抑制に、後者ではスーパー堤防に重点が置かれ、いずれも実効を挙げられずに終わっている。

滋賀県では2014年に「流域治水の推進に関する条例」を制定し、全国に先駆けて危険地の利用に歯止めをかけようとしている。これからの治水の方向を示すものとして広く普及されることが期待される。

繰り返していえば、いま必要なのは越水にも耐える堤防補強であり、ダムの必要性はその後に議論すべきである。近畿地整は、2005年の「淀川水系5ダムについての方針」で、大戸川ダムを「当面実施せず」としたが、さらに一步進めて「実施しない」にするべきである。

【意見募集要領】

【別添1:意見提出様式】

大戸川ダム建設事業の検証に係る検討に関する意見募集について

フリガナ ①氏名			
②住所			
③電話番号又は 電子メールアドレス			
④職業			
⑦ご意見(下記の項目毎に200文字以内でご記載ください。なお、ひとつのご意見が200文字を越える場合は、別途自由様式に記載していただけますようお願いします。			
1)これまでに提示した治水対策案以外の具体的対策案の提案			
2)複数の治水対策案に係る概略評価及び抽出に対する意見	<p>「大戸川ダムに係る意見」 (別紙参照)</p>		
3)その他の意見			

※いただいたご意見に関しての個人情報、目的以外では使用いたしません。

大戸川ダムについての意見

2015年12月1日

1) 「治水対策案Ⅲ-3」について

「利水容量買い上げ」を行った場合でも淀川の河道掘削（530千m³）が必要としていますが、その具体が示されておらず、これでは意見が言えません。

高山・青蓮寺・比奈知・日吉ダムにおける治水転用可能な利水容量合計は1890万m³もあり、大戸川ダムの洪水調節容量2190万m³にほぼ匹敵しますから、淀川に対する治水効果はかなりのものがある筈です。この場合の淀川本川の「水位縦断図」を示し、水位が計画高水位を超える「超過区間」がどこなのか、その超過高さは何センチなのかを明示して下さい。

※近畿地整作成の添付（資料1）では、「大戸川ダムなし」の場合に（A）（B）（C）の3つの超過区間が示されていますが、「利水容量買い上げ」を行った場合は、恐らく（A）は消滅し、（B）（C）も消滅するか、その区間が大幅に縮小される筈です。

2) 平成25年台風18号の被害（大戸川下流）

この台風は気象庁が全国で初めて滋賀県などに「大雨特別警報」を発令した記録的な豪雨でしたが、気象庁の雨量記録によれば、この時の大津地点、信楽地点共に「観測史上最大」を記録しています（資料2）。従ってこれは「戦後最大降雨」と見なしでも良いのではないのでしょうか。

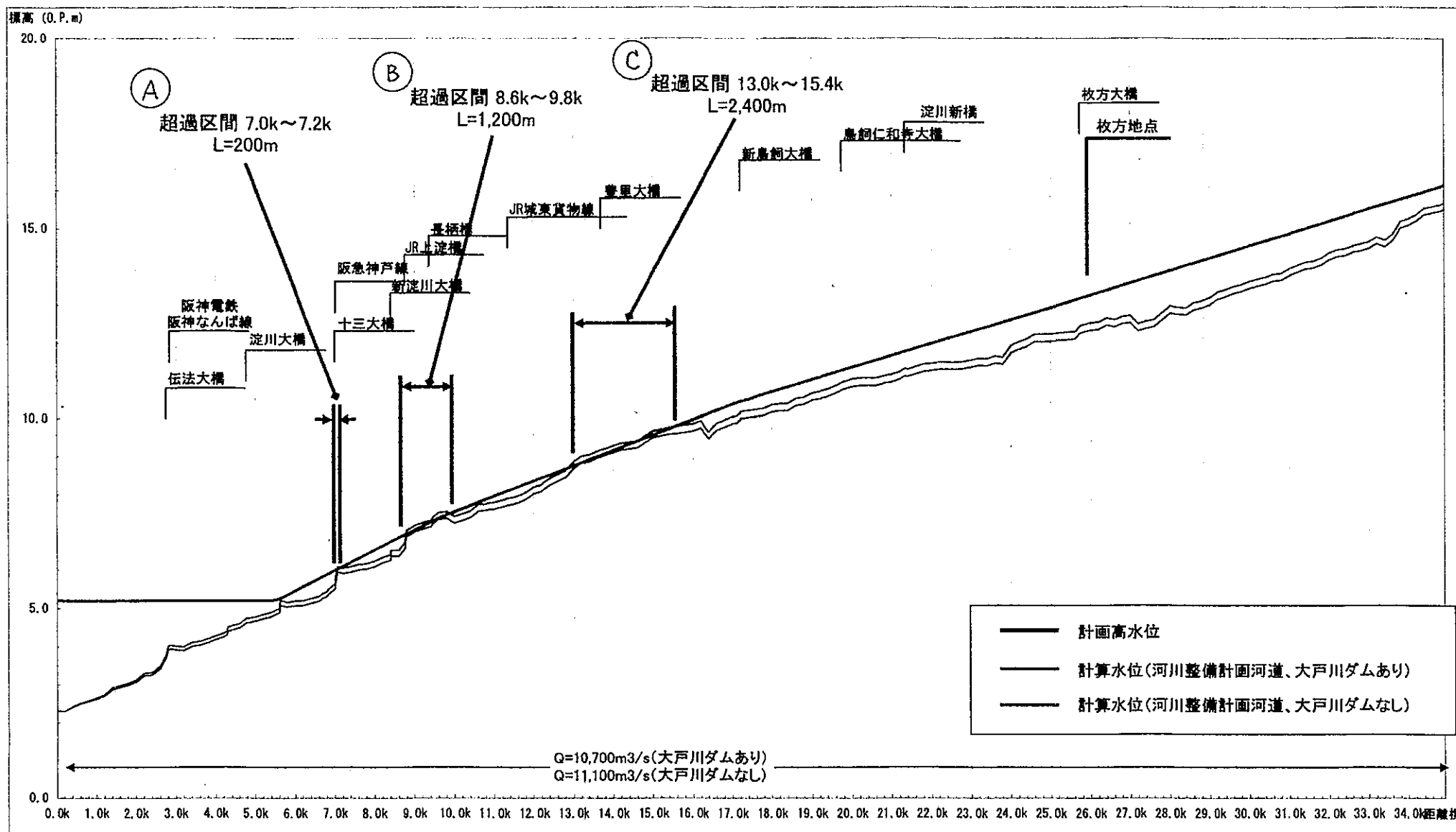
他方、大津市の資料によれば（資料3）、この時の田上（小学校区）と上田上（小学校区）の住宅被害は床上浸水16件、床下浸水16件という軽微なものでしたし、農地の浸水もその大きな部分を占める石居地区については、天神川合流により水位上昇した大戸川の水が排水路（古川）を逆水したことによる内水被害の側面が強く、大戸川ダムの有無とは余り関係が無いと考えられます。

従って費用面から見れば、ダムを造るより台風18号の際の個々の被害に個別対応した方が遥かに安上がりと思われれます。

（以上）

◆大戸川ダムを含まない方策による複数の治水対策立案の基本的な考え方【淀川本川】

資料 1



図一 河川水待縦断面図(淀川本川)

台風18号(気象庁の雨量記録)

平成25年9月16日の雨量記録
(気象庁HPより)

都道府県	地点	備考	1時間降水量(mm)		3時間降水量(mm)		24時間降水量(mm)		48時間降水量(mm)		72時間降水量(mm)	
			現在値	今日の 最大値	現在値	今日の 最大値	現在値	今日の 最大値	現在値	今日の 最大値	現在値	今日の 最大値
滋賀県	柳ヶ瀬 (1976～)	24時間: 9月の観測史上最大	0.0	20.0	0.0	49.0	116.0	159.5	173.5	173.5	173.5	173.5
滋賀県	今津 (1976～)	24時間: [] 48時間: []	0.0	23.5	0.0	62.0	172.0	222.5	239.0	239.0	239.0	239.0
滋賀県	長浜 (1976～)		0.0	17.0	0.0	42.0	88.5	111.0	124.0	124.0	124.0	124.0
滋賀県	朽木平良 (2006～)	1時間: [] 3時間: [] 24時間: [] 48時間: [] 72時間: []	0.0	46.0	0.0	131.0	324.0	469.0	494.5	494.5	494.5	494.5
滋賀県	米原 (2001～)		0.0	18.5	0.0	42.5	105.0	150.0	169.0	169.0	169.0	169.0
滋賀県	南小松 (1976～)	24時間: [] 48時間: []	0.0	27.5	0.0	62.0	157.0	253.5	266.0	266.0	266.0	266.0
滋賀県	彦根* (1893～)		0.0	22.0	0.0	53.5	111.5	142.5	159.5	159.5	159.5	159.5
滋賀県	近江八幡 (1976～)	24時間: [] 48時間: [] 72時間: 9月の観測史上最大	0.0	31.0	0.0	82.0	166.5	261.5	281.5	281.5	281.5	281.5
滋賀県	東近江 (1976～)	3時間: 9月の観測史上最大 24時間: 9月の観測史上最大 48時間: []	0.0	38.5	0.0	82.5	142.0	201.0	222.5	222.5	222.5	222.5
滋賀県	○ 大津 (1977～)	3時間: [] 24時間: [] 48時間: [] 72時間: [] } 観測史上最大	0.0	37.0	0.0	86.0	192.5	302.5	328.0	328.0	328.0	328.0
滋賀県	○ 信楽 (1976～)	3時間: [] 24時間: [] 48時間: [] 72時間: [] } 観測史上最大	0.0	46.5	0.0	110.0	185.0	311.5	332.0	332.0	332.0	332.0
滋賀県	土山 (1976～)	1時間: 9月の観測史上最大 24時間: [] 48時間: [] 72時間: []	0.0	47.5	0.0	101.5	228.5	334.5	364.5	364.5	364.5	364.5

資料 3

	住家被害(棟)													
	全壊			大規模半壊			半壊			一部損壊			床上浸水	床下浸水
	総数	うち床上浸水	うち床下浸水	総数	うち床上浸水	うち床下浸水	総数	うち床上浸水	うち床下浸水	総数	うち床上浸水	うち床下浸水		
小松	1						5	5		8		8		
木戸										1				
和邇							1			5		3		
葛川										2		2		
真野北										2				
雄琴										1		1		
日吉台										1				
唐崎										5		2		
滋賀							1			5				
山中(中野)							1	1		8		2		
藤尾	1			3	2		3	3		18		18		
長等							5	5		37		34		
逢坂							18	17		23		23		
中央							15	15		33	1	32		
平野							1	1		6		5		
膳所										2		2		
富士見							3	3		6		6		
晴嵐							4	3		21	1	20		
石山	1	1								3		3		
南郷							2	2		14		12		
大石										2		2		
田上				1	1		3	3		8	1	7		
上田上				1	1		10	10		10		9		
瀬田南										1		1		
総計	3	1	0	5	4	0	72	68	0	222	3	192	0	0

※ 大津市 (平成25年10月29日現在)

【意見募集要領】

【別添1:意見提出様式】

大戸川ダム建設事業の検証に係る検討に関する意見募集について

フリガナ		
①氏名		
②住所		
③電話番号又は 電子メールアドレス		
④職業	⑤年齢	⑥性別
⑦ご意見(下記の項目毎に200文字以内でご記載ください。なお、ひとつのご意見が200文字を超える場合は、別途自由機式に記載していただけますようお願いいたします。)		
1)これまでに提示した治水対策案以外の具体的対策案の提案	大戸川下流域の治水対策として、か工場の案が提示されているが、具体的の方案を示していただきたい。下流域の為に、上流域の大戸川流域がもう犠牲になるのは残念。根本的対策(大戸川ダム)の早期建設を望む。	
2)複数の治水対策案に係る概略評価及び抽出に対する意見	大戸川流域の治水対策として、か工場の案が提示されているが、具体的の方案を示していただきたい。下流域の為に、上流域の大戸川流域がもう犠牲になるのは残念。根本的対策(大戸川ダム)の早期建設を望む。	
3)その他の意見		

※いただいたご意見に関しての個人情報、目的以外では使用いたしません。

【意見募集要領】

【別添1:意見提出様式】

大戸川ダム建設事業の検証に係る検討に関する意見募集について

フリガナ			
①氏名			
②住所			
③電話番号又は 電子メールアドレス			
④職業		⑤年齢	⑥性別
⑦ご意見(下記の項目毎に200文字以内でご記載ください。なお、ひとつのご意見が200文字を越える場合は、別途自由様式に記載していただけますようお願いいたします。)			
1)これまでに提示した治水対策案以外の具体的対策案の提案	<p>平成25年の台風18号では、大戸川流域では大きさ災害を齎し未だ、復旧の出来ない地域が数多くある。苦渋の選択を強いられた水没予定地住民の苦勞、建設、凍結と翻弄されてきた流域住民にとって、平成25年の災害はダム建設、治水対策を忘れてきた行政の人災であった。大戸川ダム工事事務所のダムが建設されていれば、浸水面積は約9割浸水戸数は7割減少したという試算がなされているように、ダム建設しかないと考える。</p>		
2)複数の治水対策案に係る概略評価及び抽出に対する意見	<p>堀削案では、砂三合、水七合といわれる大戸川で、出水後に、たえず埋砂している状況で、堀削の効果は疑問である。また、稲作の用水や、鮎、鱒などの漁業、など環境への影響も大きい。</p> <p>放水路案も花崗岩質の田上山の地形や、現在工事が進められている新名神高速道路との関係、また環境に与える影響は大きい。雨水貯留施設案は大戸川流域で設置する理由が認められない。</p>		
3)その他の意見	<p>この度の治水対策案にも、大戸川堀削、放水路、雨水貯留施設等案など案とはいえ地域住民の頭ごなしに対策案が提出されていることに、疑念がある。</p>		

※いただいたご意見に関しての個人情報、目的以外では使用いたしません。

【意見募集要領】

【別添1:意見提出様式】

大戸川ダム建設事業の検証に係る検討に関する意見募集について

フリガナ			
①氏名			
②住所			
③電話番号又は 電子メールアドレス			
④職業	⑤年齢	⑥性別	
⑦ご意見(下記の項目毎に200文字以内でご記載ください。なお、ひとつのご意見が200文字を越える場合は、別途自由様式に記載していただけますようお願いします。			
1)これまでに提示した治水対策案以外の具体的対策案の提案	<p>ダムの代替案として、淀川については、活用可能な利水容量の活用で270m³/sの流量カットを図り、流量カット不足の区間については感潮区間と同様のコンクリート堤防で対応する。大戸川については、第2回幹事会資料のⅢ-1案の河道の掘削で対応する。代替案は事業費合計267～357億円で、ダムの残事業費478億円に比べ優位にある。</p> <p>上記流量カット不足区間のコンクリート堤防での対応を、近畿地整は固定観念を捨て真摯に検討されたい。</p>		
2)複数の治水対策案に係る概略評価及び抽出に対する意見			
3)その他の意見			

※いただいたご意見に関しての個人情報、目的以外では使用いたしません。

大戸川ダム検証に関する意見

大戸川ダム建設事業に関し、治水の代替案を意見として提出します。

意見は、①淀川本川につき、「計画規模洪水昭和 47 年台風 20 号型洪水の 1.53 倍に対し 400m³/s 流量カット」に関する提案及び、②大戸川のダム建設予定地から下流までの区間のダム代替に関する意見の構成としています。

1. ダムの代替案について

1) 淀川本川について

私は、「活用可能な利水容量の活用」では最大 270m³/s しか流量カットできないという近畿地整の試算を尊重し、その上で 130m³/s のカット不足、水位にして HWL3～6cm の超過区間について堤防強化で対応する対案を提案します。

なお、流量 270m³/s カットによる水位低下は、400m³/s で 17cm 低下するという前提のもと次の算式で推定しました。

$$17\text{cm} \times 270 / 400 \approx 11\text{cm}$$

その結果、「活用可能な利水容量」を活用した場合、各超過区間（後出の参考資料 1 を参照）の HWL を超える水位及び超える区間の長さは次の通りです。

- ・超過区間 7.0K ～7.2K HWL を超えない
- ・超過区間 8.6K ～9.8K HWL を超える最大水位は約 3cm (=14cm-11cm)
HWL を超える区間の長さは約 500m
- ・超過区間 13.0K ～15.4K HWL を超える最大水位は約 6cm (=17cm-11cm)
HWL を超える区間の長さは約 1,500 m
- ・超過区間の長さの合計 2,000m (=500m+1,500m)

(注 1) HWL を超える区間の長さは、大戸川ダム建設事業の関係地方公共団体からなる検討の場第 2 回幹事会 (H27.10.30) の資料-3 P3 の「図-河川水位縦断図 (淀川本川)」から目視により推定した。

活用可能な利水容量を活用してもなお HWL を超える区間の対策ですが、堤防の余裕高は 220cm の区間ですから、当該区間の堤防を越水しても決壊しづらいソイルセメント工法（堤防のコアに土とセメントをまぜた地中壁をつくる）やハイブリッド工法（堤防のコアに矢板鋼を打ち込む）により堤防強化を図る方策があります。コストも安く 1 m 当り 50～100 万円とされています。

しかし、近畿地整は越水しても決壊しづらい堤防という提案は受け入れないと考えますので、私は敢えて HWL を超える区間の堤防を感潮区間の堤防並みにコンクリートの堤防に

することを提案します。感潮区間のコンクリート堤防は高潮や津波にも耐えられるとされており、HWLをわずか数cm超過している区間の対策のための堤防に相応しいと考えました。

参考資料1：【大戸川ダムなしの場合のHWL超過区間と当該区間の最高水位】

- ・超過区間 7.0K ～7.2K 最高水位 7K 地点で約 6cm
- ・超過区間 8.6K ～9.8K 最高水位 9.6K 地点で約 14cm
- ・超過区間 13.0K ～15.4K 最高水位 13.2K 地点で約 17cm

参考資料2：【近畿地整試算の前提である4ダムの操作方法変更】

- 青蓮寺ダム；450m³/s 一定放流 → 260m³/s 一定放流
- 比奈知ダム；300m³/s 一定放流 → 260m³/s 一定放流
- 高山ダム；1,300m³/s～1,800m³/s 一定率放流 → 500m³/s～1,800m³/s 一定率放流
- 日吉ダム；150m³/s 一定放流 → 130m³/s 一定放流

2) 大戸川について

第2回幹事会（H27.10.30）の資料によると、ダムに代わる治水対策の一つに「ダムによる洪水調節量 300m³/s の代替として河道の掘削を実施し、河道内の流下断面積を拡大させて河川水位の低下を図る。」（Ⅲ－1案の大戸川の河道の掘削）があります。この案については超過区間 7,500m で実施する代替施策を量的に【掘削 760 千 m³、橋梁架替 7 橋、橋脚補強 4 橋、堰改築 5 基、用地買収 0.009 km²】と示しています。

一方、滋賀県管理区間について滋賀県が策定している大津・信楽区域の河川整備計画では、大戸川について 1/10 の洪水に耐えられる河川整備としています。そして大戸川ダムが完成すればダムの治水効果とあいまって戦後最大規模の洪水に対応できるという計画となっています。

私は大戸川のダム代替案としては、上記第2回幹事会（H27.10.30）の資料に掲載の代替案「Ⅲ－1案の大戸川の河道の掘削」が現実的な案ですからこの案がよいと考えます。

2. 代替案の経済性について

第2回幹事会（H27.10.30）の資料-5によると大戸川ダムの残事業費は 478 億円です。残事業費の金額と代替案の事業費をコスト比較し経済性を判断します。なお、代替案については、大胆に推定していますが当方には限られたデータしかありませんのでこの点をご寛容に願いたいと思います。しかし、推定は保守的にみているので大勢の判断には大きな支障はないと考えます。

1) 淀川本川について

- i) 活用可能な利水容量（高山ダム、青蓮寺ダム、比奈知ダム、日吉ダム）について、

水道事業者はいずれも現状のままではダムの維持管理費を負担するだけで事業に有効活用できていないとみています。何らかの対応策を強く希望しています。従って、利水容量買い上げ価格はゼロでも利水容量の買い上げは可能と考えます。但し、買い上げ後の維持管理費は当然買い上げ側の負担となります。

4 ダムの年間維持管理費は約5億円ですから、50年間の負担は107億円となります。

(利率4%で現価換算：5億円×21.4821≒107億円)

ii) 活用可能な利水容量を治水活用してもなおHWLを超える区間の堤防、長さ2,000mについては、感潮区間の堤防並みにコンクリートの堤防にすることを提案しています。そのコストとですが、コンクリートの堤防はソイルセメント工法やハイブリッド工法が1m当たり50～100万円と言われていることから高めにみて1m当たり300～500万円とします。

長さ2,000mのコストは60～100億円となります。

iii) 上記i)、ii)より淀川本川についてダム代替案のコストは167～207億円(=107億円+60～100億円)となります。

2) 大戸川について

大戸川ダムの代替案のコストに関して、詳しい資料が手元にありません。そこで状況が比較的似ている木津川上流三重県管理区間の川上ダム代替案のコストから大戸川のダム代替案コストを類推することとしました。なお、木津川上流三重県管理区間のダム代替案のコストは私が川上ダム代替案検討の際に調査した結果から推定した金額です。

大戸川滋賀県管理区間	木津川上流三重県管理区間
<ul style="list-style-type: none"> ・ダムなしで流量超過区間 7,500m ・ダムによる洪水調節量 300m³/s ・掘削 760千 m³ ・橋梁架替 7橋 ・橋梁補強 4橋 ・堰改築 5基 ・用地買収 0.009k² 	<ul style="list-style-type: none"> ・ダムなしで流量超過区間 7,200m (三重県管理区間 14,400m の内の超過区間の長さの合計) ・ダムによる洪水調節量 350～250m³/s ・掘削 1,400千 m³ ・橋梁架替 3橋 ・橋梁補強 1橋 ・引堤 69k～70k 区間の一部 ・樹木伐採

上の枠内に代替案の主な実施項目を数量的に整理しましたが、木津川上流三重県管理区間のダム代替案の合計事業費は約100億円と推定しています。今般の大戸川のダム代替案の事業費は幅を持たせてみることにしますが、その内容からして最大でも1.5倍程度とみるのが妥当と考えました。すなわち、代替案事業費は100～150億円とみれば十分と判断しま

した。なお参考までですが、木津川上流三重県管理区間の三重県の河川整備計画案では、川上ダムの治水効果と相まって戦後最大洪水に対応できる治水レベル（洪水流量 850～600m³/s の流下が可能まで整備）まで高めることとなっていますが、その事業費総額は 103 億円となっています。

3) 大戸川ダム建設事業と代替案のコスト比較

～ダム建設継続 478 億円 vs 代替案 267～357 億円～

上述のダム代替案のコストを枠内にまとめてみますと次のようになります。

代替案のコスト

- ・淀川本川：超過区間のコンクリート堤防化 60～100 億円
 - ・淀川本川：4 ダムの活用可能な利水容量の維持管理費 107 億円（50 年の現価換算）
 - ・大戸川：河道の掘削 100～150 億円
- 総合計 267～357 億円**

（注 2）計画されている大戸川ダムは通水式ダム（穴あきダム）であるが、これについては年間維持管理費の想定額が示されていない。従って、ダム代替案のコストにのみ年間維持管理費を含めて比較することになったがこれは片手落ちではある。しかし、通水式ダムの維持管理費はそれほど大きいとは思えない一方で、4 ダムの利水容量を治水活用する場合、維持管理費の負担は重要なポイントになるので代替案のコストには算入した。

以上の通り、大戸川ダム代替案の総合計金額は 267～357 億円です。一方、大戸川ダムの残事業費は 478 億円です。

私の提案の代替案のコストには大胆に推定・類推した点がありますが、コスト比較による優位性が逆転するほどの粗雑さはありません。大戸川ダム建設事業継続よりも、私が提案しました代替案が経済的に優位であることは間違いありません。近畿地整におかれましては、利水容量活用によってもわずかに HWL 超過する区間を感潮区間の堤防並みのコンクリート堤防とする提案を特に真摯に受け止めていただくよう強く要望します。パブコメを一般住民の単なるガス抜きとみるのではなく、次回幹事会までに十分ご検討いただきたくお願い申し上げます。

最後に、国交省・近畿地整当局に特段お願いしたいことを書かせていただきます。

治水に係る河川整備に関しては、当局は計画上で洪水が HWL を 1 cm でも超過しない施策を追い求めてきています。特にダムによる水位低下にこだわり、堤防強化による対応に後ろ向きでした。

しかし、各地で進められているダム建設が完了したあと、治水手法は何をメインとするのでしょうか。これから新たにダムを計画できる適地はほとんどありません。これ以上河

川環境にダメージを与えることに国民の理解はえがたいところまできています。

滋賀県に先を越されたという見方もありますが、遅くはありません。流域治水をメインとする方向を目指していただきたいと考えます。

HWLのこだわりをすべて否定はしませんが、水位低下が困難な場合の堤防による代替はスーパー堤防しかないと他を切り捨てるのではなく、決壊しづらい堤防を治水対策のメニューに入れてもっと重視いただきたい。決壊しづらい堤防への偏見を捨てるとともに、信頼性を一層高めるべく土木技術面からイノベーション起こしていただくことを要望して終わりにします。

以 上

【別添1:意見提出様式】

大戸川ダム建設事業の検証に係る検討に関する意見募集について

フリガナ		
①氏名		
②住所		
③電話番号又は 電子メールアドレス		
④職業	⑤年齢	⑥性別
⑦ご意見(下記の項目毎に200文字以内でご記載ください。なお、ひとつのご意見が200文字を越える場合は、別途自由様式に記載していただけますようお願いします。		
1)これまでに提示した治水対策案以外の具体的対策案の提案		
2)複数の治水対策案に係る概略評価及び抽出に対する意見		
3)その他の意見	<p>大戸川ダムは、水資源開発促進法に基づく水資源開発基本計画からは削除されており、特定多目的ダム法に基づく基本計画は廃止されています。また、河川法に基づく河川整備計画の平成21年3月31日の記者発表で、①大戸川ダムの本体工事は当面実施しない(凍結する)としながら、中身では「中・上流部の河川改修の進捗と整合をとりながら現在事業中の洪水調節施設(川上ダム、天ヶ瀬ダム再開発、大戸川ダム)を順次整備する」と真逆にとれる記述を行っていました。行政計画としての正統性に欠け、検証対象ダムとしての位置づけに正統性がない。</p> <p>一方で、河川法に基づく河川整備計画に位置づけがあるとした場合、その後、法的位置づけが変化していますので、環境影響評価法附則第3条1項により、新規事業として環境影響評価法の対象事業になります。</p> <p>1)2)も包含して「別紙」で意見を述べます。</p>	

※いただいたご意見に関しての個人情報、目的以外では使用いたしません。

ライターとして記事を書こうとして、大戸川ダムの法的位置づけが危ういことに気づき、取材を申し込みましたが、記事にする以前に、ここでは研究者として提起しておきます。

第一に、平成 21 年 3 月 31 日の記者発表で、

https://www.kkr.mlit.go.jp/river/yodo_sui/index090331.html

https://www.kkr.mlit.go.jp/river/yodo_sui/pdf/090331lissiki.pdf

- ①大戸川ダムの本体工事は当面実施しない(凍結する)。
- ②将来、ダム本体工事に着手する場合は、改めて知事等の意見を聴き、河川整備計画を変更する。
- ③大戸川ダムの準備工事として県道大津信楽線の付替工事はダム予算をもって継続する

と国土交通省は決定しています。

それはとりもなおさず、淀川水系河川整備計画の中で大戸川ダムについては以下のような記述があるものの、その位置づけは、たとえば裁判の対象となる「行政処分」のような確固たる位置づけではないことを意味していると解しました。

ことに、住民に対しては、「当面実施しない(凍結する)」とは、実際の計画に記述されている「実施する」とは真反対の強い表現です。

https://www.kkr.mlit.go.jp/river/yodo_sui/pdf/betten3.pdf

P.73

阪神電鉄西大阪線橋梁の改築後においても、計画規模の降雨が生じた場合には、淀川本川で計画高水位を超過することが予測されるため、これを生じさせないよう中・上流部の河川改修の進捗と整合をとりながら現在事業中の洪水調節施設(川上ダム、天ヶ瀬ダム再開発、大戸川ダム)を順次整備する。(図 4.3.2-16) なお、大戸川ダムについては、利水の撤退等に伴い、洪水調節目的専用の流水型ダムとするが、ダム本体工事については、中・上流部の河川改修の進捗状況とその影響を検証しながら実施時期を検討する。また、これまで進捗してきた準備工事である県道大津信楽線の付替工事については、交通機能を確保できる必要最小限のルートとなるよう見直しを行うなど徹底的にコストを縮減した上で継続して実施する。

P.74

これにより、宇治川においては、戦後最大の洪水である昭和 28 年台風 13 号洪水を安全に流下させることが可能となるとともに、淀川水系全体の治水安全度の向上に効果のある大戸川ダム、天ヶ瀬ダム再開発と合わせ、その結果、降雨確率で概ね 1/150 の洪水に対応できることとなる(図 4.3.2-17~20、写真 4.3.2-6)。なお、塔の島地区については、優れた景観が形成されていることに鑑み、学識経験者の助言を得て景観、自然環境の保全や親水性の確保などの観点を重視した整備を実施する。

P.88

丹生ダム建設事業において渇水対策容量を確保することとしているが、ダムで容量を確保する方法と琵琶湖で確保する方法があることから、最適案について総合的に評価して確定するために調査・検討を行う。(図 4.4.3-1)

P.95

5) 事業中のダムについては、水源地域の活性化に向けた将来の貯水池管理、利活用等を関係機関等とともに検討し、湖面利用や周辺環境整備等のハード対策と併せ地域イベント等のソフト対策を支援・実施する。

大戸川ダム、川上ダム、丹生ダム

第二に、一方で今回のパブコメにあたって公表されている資料にあるように、大戸川ダムは、

- ・水資源開発促進法に基づく水資源開発基本計画からは削除されており、
- ・特定多目的ダム法に基づく基本計画は廃止されています。

http://www.kkr.mlit.go.jp/river/kensyou/pdf/daido/siryou/daido_sankousiryoku03_151030.pdf

平成 21 年 3 月「淀川水系河川整備計画」策定

大戸川ダム本体工事については、中・上流部の河川改修の進捗状況と
その影響を検証しながら、実施時期を検討することとした。

平成 21 年 4 月淀川水系水資源開発計画(全部変更)で大戸川ダムを削除

12 月検証の対象となるダム事業に区分

平成 22 年 8 月大戸川ダム建設に関する基本計画廃止の法令手続き開始

平成 23 年 3 月大戸川ダム建設に関する基本計画廃止

・河川法に基づく河川整備計画に記者発表と計画では真反対の意味づけをして曖昧に位置づけた(常識的に解すれば位置づけがないに等しい)とすれば、それ自体が行政計画としての正統性に欠けていると言わざるを得ません。

・河川整備計画の位置づけが曖昧であるとすれば、検証対象ダムとしての位置づけに正統性がないと言えます。

・また、一方で、河川法に基づく河川整備計画に位置づけがあるとした場合、その後、法的位置づけが変化していますので、環境影響評価法附則第 3 条 1 項により、新規事業として環境影響評価法の対象事業になります。山鳥坂ダムは、そのように扱われて、環境影響評価の対象となりました。このことが検討の中で検討されていないのは、資料の不備であることを指摘します。

【別添1:意見提出様式】


大戸川ダム建設事業の検証に係る検討に関する意見募集について

フリガナ			
① 氏名			
② 住所			
③電話番号又は 電子メールアドレス			
③ 職業	⑤年齢	⑥性別	
⑦ご意見(下記の項目毎に200文字以内でご記載ください。なお、ひとつのご意見が200文字を越える場合は、別途自由様式に記載していただけますようお願いいたします。			
1)これまでに提示した治水対策案以外の具体的対策案の提案	大戸川流域は、流域委員会の視察でも「大戸川ダムには守るべきものがない」と今本元委員長が指摘されたとおり、内水でも容易に浸水する地域であり、大戸川ダム単独では浸水を解消できない。旧来の住民は危険地に新たに住んだ住民に対し「危険地に住むからだ」と冷ややかだとも聞いた。内水にも対応できるよう配慮するとしたら、危険地の住居については地盤の地上げや移転で対応すべきである。		
2)複数の治水対策案に係る概略評価及び抽出に対する意見	大戸川流域の代替案について、河川管理者は基本的に河道の掘削で対応しようとしている。大戸川の流下能力を上げることで治水安全度を高めようとしている。しかし一方で下流に対しては「大戸川ダムは天ヶ瀬ダムの流入量を軽減する効果がある」として、下流の治水に必要だとしている。天ヶ瀬ダムの流入量軽減はダムで貯水することで生まれる効果であり、代替案ではこの効果はない。それを下流の河道掘削で代替できるのであれば、費用を無視すれば「天ヶ瀬ダムの流入量軽減」は、さほど決定的な必要性がないことを河川管理者自ら認めたことになる。 河川管理者は、矛盾した代替案の提案をしている。		
3)その他の意見	下流の対策については、別にパブコメを出します。 大戸川の治水については、大戸川ダムは、もっとも無駄な対策だと考える。		

※いただいたご意見に関しての個人情報、目的以外では使用いたしません。

【別添1:意見提出様式】

大戸川ダム建設事業の検証に係る検討に関する意見募集について

フリガナ ① 氏名 ② 住所			
③ 電話番号			
③ 職業	⑤ 年齢	⑥ 性別	
⑦ご意見(下記の項目毎に200文字以内でご記載ください。なお、ひとつのご意見が200文字を越える場合は、別途自由様式に記載していただけますようお願いいたします。			
1)これまでに提示した治水対策案以外の具体的対策案の提案	 <p>大戸川ダムあり・なしの差、わずか19cm</p> <p>堤防天端 計画高水位 (H.N.L) 8.84m 約3.2m 大戸川ダムなし 9.01m 大戸川ダムあり 8.82m</p> <p>300%増大</p> <p>淀川堤防 13.2 km</p> <p>差は19cm</p> <p>高水敷高さ「管理の水位はこれよりも下」</p> <p>近隣地方整備局の被害想定は、計画高水位を1mでも超えれば破堤するとしている。</p> <p>三次流域委員会は、下流淀川における大戸川ダムの水位低減効果が19cmにすぎず、それによって計画高水位を2cm下回るにすぎないことから、「堤防を天端まで補強する」よう提言した。淀川本川のように、まずは堤防を破堤させないことが最重要な箇所、天端から2m以上も低い場所で破堤の危険があるなら、まずその危険を解消することが河川管理者の務めではないか。河川管理者自らも天端までの補強は約束したはずだ。それをまず実施するべきである。</p>		
2)複数の治水対策案に係る概略評価及び抽出に対する意見	河川管理者は、淀川本川における大戸川ダムの代替案をおもに河道掘削にしている。代替案の費用がべらぼうに高いのは、河道掘削にあわせて、橋梁の架け替えや補強が含まれるためである。そこに費用をできるだけ安く抑えようとする姿勢がまったくない。むしろ、できるだけ代替案の費用を高く見積もろうとする国民を裏切る態度が見られる。 別のパブコメに書いたとおり、大戸川流域の治水は、住居の移転または地上げ、旧来の農地の遊水機能を活用しつつ、内水にも対応する被害の低減を河道改修により行い、下流淀川については、堤防補強で対応すべきと考える。		
3)その他の意見	大戸川流域の対策については、別にパブコメを出します。 下流淀川の治水については、大戸川ダムは、もっとも無駄な対策だと考える。		

※いただいたご意見に関しての個人情報、目的以外では使用いたしません。

大戸川ダム建設事業の検証における計画の
前提となっているデータの点検結果について

1. 点検を行うデータ

淀川水系においては、平成 19 年度に淀川水系河川整備基本方針を策定し、平成 20 年度に淀川水系河川整備計画を策定してきている。これらの計画の策定以降、平成 26 年度までの間に、計画を変更するような大きな洪水、降雨は発生していない。

大戸川ダム建設事業の検証においては、淀川水系河川整備基本方針、淀川水系河川整備計画等の前提となっている流域の代表的な洪水の雨量データ及び流量データを点検した。点検を行った雨量データを別添資料-1 に、流量データを別添資料-2 に、それぞれ示す。

2. 点検の手法及び結果

2-1 雨量データ

<点検手法>

- ① 別添資料-1 のうち、「近畿地方整備局 淀川水系 対象洪水観測所日雨量表」（既存資料）に記載されている日雨量データについて、欠測の有無を調べた。代表事例を別添資料-3 に示す。
- ② 「近畿地方整備局 淀川水系 対象洪水観測所日雨量表」（既存資料）から、欠測が存在しなかった日雨量データについて、立体グラフを作成して近傍観測所の日雨量と比べて大きな差がないかを調べ、日ズレ（日雨量が前日や翌日にずれて記載されていることをいう。以下同じ。）の可能性を調べた。代表事例を別添資料-4 に示す。
- ③ 別添資料-1 のうち、「近畿地方整備局 淀川水系 対象洪水観測所時間雨量表」（既存資料）に記載されている時間雨量データについて、欠測の有無を調べた。代表事例を別添資料-5 に示す。
- ④ 日雨量データと時間雨量データの両方が観測されている観測所について、「近畿地方整備局 淀川水系 対象洪水観測所日雨量表」（既存資料）に記載されている日雨量データと「近畿地方整備局 淀川水系 対象洪水観測所時間雨量表」（既存資料）に記載されている時間雨量データの 24 時間分の合計値を横軸にプロットしたグラフを作成して、それらの間に大きな差がないかを調べた。代表事例を別添資料-6 に示す

<点検結果>

雨量データの点検を行い、転記ミス及び自記紙の読み取りミス（以下「転記ミス等」という。）についての修正を反映し、別添資料-12 に示す「近畿地方整備局 淀川水系 対象洪水観測所日雨量表（点検後）」、「近畿地方整備局 淀川水系 対象洪水観測所時間雨量表（点検後）」を作成した。

- ① 日雨量データで欠測はなかった。
- ② 日雨量データで日ズレの可能性が認められる観測所は 1 箇所あり、これについては、

観測時の野帳（原資料）と照合し、転記ミス等の有無を調べたが、観測時の野帳（原資料）の値が読み取れなかったため、別添資料-12の作成に当たっては、このデータは用いないこととした。

- ③ 時間雨量データで欠測はなかった。
- ④ 日雨量データと時間雨量データの24時間分の合計値の間に大きな差が認められる観測所はのべ24箇所あり、これらについて、時間雨量データを用いてハイエトグラフを作成し、近傍の観測所の同一時間のハイエトグラフを比べて降雨波形が同一の傾向を示すかを調べた結果、降雨波形が同一の傾向を示していないものは5箇所あった。代表事例を別添資料-7に示す。これらの時間雨量データについて、自記紙（原資料）と照合し、転記ミス等の有無を調べた。代表事例を別添資料-8に示す。別添資料-12の作成に当たっては、時間雨量データに転記ミス等があることが認められた1箇所については、自記紙（原資料）から読み取った値により修正した時間雨量データを用いることとした。また、降雨波形が同一の傾向を示していない4箇所のデータは別添資料-12の作成に当たって用いないこととした。

2-2 流量データ

<点検手法>

- ① 「水位流量曲線図」（既存資料）に記載されている観測所のH-Q式について、同一観測所における5年分のH-Q式を重ねてグラフを作成した。また、「横断面図」（既存資料）に記載されている観測所の横断面図について、同一観測所における5年分の横断面図を重ねてグラフを作成した。これらのグラフから、断面の経年的な変化とH-Q式の経年的な変化に不規則性が大きいと考えられる観測所の有無を調べた。代表事例を別添資料-9示す。
- ② 「水位月表」（既存資料）又は「淀川・大和川の洪水」（既存資料）に記載されている時刻水位を用いて1時間前からの水位変化量のグラフを作成し、急激な水位上昇の有無を調べた。代表事例を別添資料-10に示す。
- ③ 別添資料-2に示す、「近畿地方整備局 淀川水系 対象洪水観測所時刻流量表」（既存資料）に記載されている流量データについて、「時刻流量月表」（既存資料）、「天ヶ瀬ダム観測記録」（既存資料）、「天ヶ瀬ダム操作記録」（既存資料）、「天ヶ瀬ダム管理日誌」（既存資料）、「高山ダムゲート制御記録」（既存資料）、「高山ダム操作記録」（既存資料）、「高山ダム管理日報」（既存資料）、「青蓮寺ダムゲート制御記録」（既存資料）、「青蓮寺ダム管理記録」（既存資料）、「室生ダム・初瀬取水塔日誌」（既存資料）、「室生ダム管理記録」（既存資料）、「布目ダム管理記録（ダム諸量・雨量）」（既存資料）、「比奈知ダム管理日報」（既存資料）、「日吉ダム管理日報」（既存資料）に記載されている流量と照合し、転記ミス等の有無を調べた。代表事例を別添資料-11に示す。

<点検結果>

流量データの点検を行い、転記ミスについての修正を反映し、別添資料-13 に示す「近畿地方整備局 淀川水系 対象洪水観測所時刻流量表（点検後）」を作成した。

- ① 断面の経年的な変化と H-Q 式の経年的な変化に不規則性が大きいと考えられる観測所は認められなかった。
- ② 水位の急激な上昇が認められる観測所はなく、別添資料-13 の作成に当たってはすべての流量データを用いることとした。
- ③ 流量データに 4 個の転記ミスが認められた。これらは別添資料-13 の作成に当たって、「天ヶ瀬ダム観測記録」（既存資料）、「天ヶ瀬ダム管理日誌」（既存資料）、「青蓮寺ダムゲート制御記録」（既存資料）の値に修正した。

3. 検証作業に用いるデータ

大戸川ダムの検証に関する作業には、2. の点検により作成した別添資料-12 及び別添資料-13 に記載しているデータを用いることとした。

近畿地方整備局 淀川水系 対象洪水観測所日雨量表(点検前)
近畿地方整備局 淀川水系 対象洪水観測所時間雨量表(点検前)

近畿地方整備局 淀川水系 対象洪水観測所日雨量表(点検前)

近畿地方整備局 淀川水系 対象洪水観測所日雨量表

洪水		S28. 8. 14													
月	日	高屋川橋	上弓削	京北 (気)	黒田 (102)	上黒田	広河原 (16)	鎌倉 (13)	花背	榎	園部 (15)	園部 (気)	園部 (府)	殿田 (14)	
7	21														
	22														
	23														
	24														
	25														
	26														
	27														
	28														
	29														
	30														
	31														
	8	1													
		2													
		3													
4															
5															
6															
7															
8															
9															
10															
11															
12															
13															
14			-	-	-	30.0	-	-	-	-	-	-	-	-	
15			-	-	-	25.0	-	-	-	-	-	-	-	-	

近畿地方整備局 淀川水系 対象洪水観測所日雨量表

洪水		S28. 8. 14													
月	日	新町 (05)	新庄 (04)	亀岡	亀岡 (07)	周山 (府)	周山 (03)	雲ヶ畑 (08)	上賀茂	京都 (気)	京都	花背 (01)	花背峠 (気)	大原	
7	21														
	22														
	23														
	24														
	25														
	26														
	27														
	28														
	29														
	30														
	31														
	8	1													
		2													
		3													
4															
5															
6															
7															
8															
9															
10															
11															
12															
13															
14			-	73.0	-	44.0	-	43.0	45.0	-	50.0	-	-	-	-
15			-	35.0	-	19.0	-	35.0	26.0	-	17.0	-	-	-	-

近畿地方整備局 淀川水系 対象洪水観測所日雨量表

洪水		S28. 8. 14													
月	日	比叡山 (0 9)	倉垣 (水)	歌垣 (7 5)	余野	箕面 (気)	西別院 (0 6)	山崎 (3 0)	長岡京 (気)	乙訓	八幡 (7 0)	八幡	巨椋池 (3 5)	松井 (6 9)	
7	21														
	22														
	23														
	24														
	25														
	26														
	27														
	28														
	29														
	30														
	31														
	8	1													
		2													
		3													
4															
5															
6															
7															
8															
9															
10															
11															
12															
13															
14			48.0	-	-	-	-	-	-	-	-	-	-	-	-
15			51.0	-	-	-	-	-	-	-	-	-	-	-	-

近畿地方整備局 淀川水系 対象洪水観測所日雨量表

洪水		S28. 8. 14													
月	日	宇治	小栗栖	勸修寺	山科 (01)	天ヶ瀬 (30)	笠取	西笠取 (28)	荒木	大津 (気)	瀬田川 (27)	宮村 (28)	田代	信楽 (県)	
7	21														
	22														
	23														
	24														
	25														
	26														
	27														
	28														
	29														
	30														
	31														
8	1														
	2														
	3														
	4														
	5														
	6														
	7														
	8														
	9														
	10														
	11														
	12														
	13														
	14		-	-	-	-	-	-	-	-	-	140.0	-	-	-
	15		-	-	-	-	-	-	-	-	-	19.0	-	-	-

近畿地方整備局 淀川水系 対象洪水観測所日雨量表

洪水		S28. 8. 14													
月	日	雲井 (24)	信楽 (気)	槇山 (60)	新田 (19)	玉滝 (55)	甲賀	柘植 (54)	土山 (気)	枚方 (31)	枚方 (気)	生駒山 (気)	田辺	田辺 (68)	
7	21														
	22														
	23														
	24														
	25														
	26														
	27														
	28														
	29														
	30														
	31														
	8	1													
		2													
		3													
4															
5															
6															
7															
8															
9															
10															
11															
12															
13															
14			168.0	-	-	-	258.0	-	265.0	-	110.0	-	-	-	-
15			1.0	-	-	-	14.0	-	14.0	-	0.0	-	-	-	-

近畿地方整備局 淀川水系 対象洪水観測所日雨量表

洪水		S28. 8. 14													
月	日	田辺 (気)	菱田	井手	木津	奈良 (気)	加茂 (6 7)	鷺峰山 (気)	鷺峰山	布目ダム (水)	峰寺 (水)	高山ダム (水)	多羅尾 (3 7)	尾山 (6 5)	
7	21														
	22														
	23														
	24														
	25														
	26														
	27														
	28														
	29														
	30														
	31														
	8	1													
		2													
		3													
		4													
5															
6															
7															
8															
9															
10															
11															
12															
13															
14			-	-	-	-	-	138.0	-	-	-	-	-	-	
15			-	-	-	-	-	3.0	-	-	-	-	-	-	

近畿地方整備局 淀川水系 対象洪水観測所日雨量表

洪水		S28. 8. 14													
月	日	島ヶ原 (5 6)	五瀬 (3 4)	島ヶ原	上野 (5 3)	上野 (気)	荒木 (7 1)	依那古 (6 5)	阿保 (5 1)	坂下 (6 3)	阿波 (5 2)	井之市 (水)	針 (気)	針ヶ別所 (水)	
7	21														
	22														
	23														
	24														
	25														
	26														
	27														
	28														
	29														
	30														
	31														
	8	1													
		2													
		3													
		4													
5															
6															
7															
8															
9															
10															
11															
12															
13															
14			-	-	-	287.0	-	-	-	14.0	-	-	-	-	
15			-	-	-	5.0	-	-	-	20.0	-	-	-	-	

近畿地方整備局 淀川水系 対象洪水観測所日雨量表

洪水		S28. 8. 14												
月	日	針ヶ別所 (6 6)	榛原 (6 1)	室生ダム (水)	笠間 (水)	室生 (水)	家野 (水)	名張 (気)	曾爾 (6 8)	曾爾 (水)	青蓮池ダム (水)	名張 (6 4)	国津 (水)	国見山 (気)
7	21													
	22													
	23													
	24													
	25													
	26													
	27													
	28													
	29													
	30													
	31													
8	1													
	2													
	3													
	4													
	5													
	6													
	7													
	8													
	9													
	10													
	11													
	12													
	13													
	14	-	2.0	-	-	2.0	-	-	-	-	-	6.0	-	-
	15	-	46.0	-	-	32.0	-	-	-	-	-	17.0	-	-

近畿地方整備局 淀川水系 対象洪水観測所日雨量表

洪水		S28. 8. 14													
月	日	伊賀見 (水)	曾爾 (気)	伊賀見 (7 2)	太郎生 (水)	太郎生 (5 7)	霧生 (水)	霧生 (5 0)	大宇陀 (気)	大宇陀 (水)	古市場 (水)	内牧 (水)	岩端 (5 9)	高見 (気)	
7	21														
	22														
	23														
	24														
	25														
	26														
	27														
	28														
	29														
	30														
	31														
	8	1													
		2													
		3													
		4													
5															
6															
7															
8															
9															
10															
11															
12															
13															
14			-	-	-	-	-	-	-	-	-	-	-	-	
15			-	-	-	-	-	-	-	-	-	-	-	-	

近畿地方整備局 淀川水系 対象洪水観測所日雨量表

洪水		S28. 8. 14												
月	日	山粕 (7 5)	桃俣 (7 1)	桃俣 (水)	土屋原 (7 3)	菅野 (水)	神末 (水)	白山 (気)	粥見 (気)	黒津	大鳥居	笠取	高井	室生
7	21													
	22													
	23													
	24													
	25													
	26													
	27													
	28													
	29													
	30													
	31													
8	1													
	2													
	3													
	4													
	5													
	6													
	7													
	8													
	9													
	10													
	11													
	12													
	13													
	14		-	-	-	-	-	-	-	-	-	-	-	-
	15		-	-	-	-	-	-	-	-	-	-	-	-

近畿地方整備局 淀川水系 対象洪水観測所日雨量表

洪水		S28. 8. 14												
月	日	三栖	神吉	桂	中川	北大河原	湯船	東別院	本梅	殿田	岩山	小田原	朝宮	南新田
7	21													
	22													
	23													
	24													
	25													
	26													
	27													
	28													
	29													
	30													
	31													
8	1													
	2													
	3													
	4													
	5													
	6													
	7													
	8													
	9													
	10													
	11													
	12													
	13													
	14		-	-	-	-	-	-	-	-	-	-	-	-
	15		-	-	-	-	-	-	-	-	-	-	-	-

近畿地方整備局 淀川水系 対象洪水観測所日雨量表

洪水		S28. 8. 14													
月	日	大河原	大峯	高原	愛宕山	魚谷峠	平野	水口	勅旨	小原	笠取山	天理	鷺家口	世木堰堤	
7	21														
	22														
	23														
	24														
	25														
	26														
	27														
	28														
	29														
	30														
	31														
	8	1													
		2													
		3													
4															
5															
6															
7															
8															
9															
10															
11															
12															
13															
14		270.0	-	-	-	-	-	-	-	-	-	-	-		
15		12.0	-	-	-	-	-	-	-	-	-	-	-		

近畿地方整備局 淀川水系 対象洪水観測所日雨量表

洪水		S28. 8. 14											
月	日	荒神橋	東本梅	宇治田原	南の庄								
7	21												
	22												
	23												
	24												
	25												
	26												
	27												
	28												
	29												
	30												
	31												
8	1												
	2												
	3												
	4												
	5												
	6												
	7												
	8												
	9												
	10												
	11												
	12												
	13												
	14		-	-	-	-							
	15		-	-	-	-							

近畿地方整備局 淀川水系 対象洪水観測所日雨量表

洪水		S28.9.24												
月	日	高屋川橋	上弓削	京北 (気)	黒田 (102)	上黒田	広河原 (16)	鎌倉 (13)	花背	榎	園部 (15)	園部 (気)	園部 (府)	殿田 (14)
8	31													
9	1													
	2													
	3													
	4													
	5													
	6													
	7													
	8													
	9													
	10													
	11													
	12													
	13													
	14													
	15													
	16													
	17													
	18													
	19													
	20													
	21													
	22													
	23													
	24	-	-	-	67.0	-	-	-	-	-	152.8	-	-	-
	25	-	-	-	218.0	-	-	-	-	-	159.6	-	-	-

近畿地方整備局 淀川水系 対象洪水観測所日雨量表

洪水		S28.9.24												
月	日	新町 (05)	新庄 (04)	亀岡	亀岡 (07)	周山 (府)	周山 (03)	雲ヶ畑 (08)	上賀茂	京都 (気)	京都	花背 (01)	花背峠 (気)	大原
8	31													
9	1													
	2													
	3													
	4													
	5													
	6													
	7													
	8													
	9													
	10													
	11													
	12													
	13													
	14													
	15													
	16													
	17													
	18													
	19													
	20													
	21													
	22													
	23													
	24	-	103.7	-	122.0	-	83.0	55.0	-	45.0	-	-	-	-
	25	-	187.6	-	166.0	-	192.0	161.0	-	111.0	-	-	-	-

近畿地方整備局 淀川水系 対象洪水観測所日雨量表

洪水		S28.9.24												
月	日	比叡山 (09)	倉垣 (水)	歌垣 (75)	余野	箕面 (気)	西別院 (06)	山崎 (30)	長岡京 (気)	乙訓	八幡 (70)	八幡	巨椋池 (35)	松井 (69)
8	31													
9	1													
	2													
	3													
	4													
	5													
	6													
	7													
	8													
	9													
	10													
	11													
	12													
	13													
	14													
	15													
	16													
	17													
	18													
	19													
	20													
	21													
	22													
	23													
	24	65.0	-	-	-	-	-	-	-	-	-	-	-	-
	25	129.0	-	-	-	-	-	-	-	-	-	-	-	-

近畿地方整備局 淀川水系 対象洪水観測所日雨量表

洪水		S28.9.24												
月	日	宇治	小栗栖	勸修寺	山科 (01)	天ヶ瀬 (30)	笠取	西笠取 (28)	荒木	大津 (気)	瀬田川 (27)	宮村 (28)	田代	信楽 (県)
8	31													
9	1													
	2													
	3													
	4													
	5													
	6													
	7													
	8													
	9													
	10													
	11													
	12													
	13													
	14													
	15													
	16													
	17													
	18													
	19													
	20													
	21													
	22													
	23													
	24	38.0	-	-	-	-	-	-	-	-	55.0	-	-	-
	25	164.0	-	-	-	-	-	-	-	-	200.0	-	-	-

近畿地方整備局 淀川水系 対象洪水観測所日雨量表

洪水		S28.9.24												
月	日	雲井 (24)	信楽 (気)	槇山 (60)	新田 (19)	玉滝 (55)	甲賀	柘植 (54)	土山 (気)	枚方 (31)	枚方 (気)	生駒山 (気)	田辺	田辺 (68)
8	31													
9	1													
	2													
	3													
	4													
	5													
	6													
	7													
	8													
	9													
	10													
	11													
	12													
	13													
	14													
	15													
	16													
	17													
	18													
	19													
	20													
	21													
	22													
	23													
	24	88.0	-	-	-	70.0	-	97.0	-	-	33.5	-	-	36.0
	25	149.0	-	-	-	168.0	-	281.0	-	-	113.7	-	-	140.0

近畿地方整備局 淀川水系 対象洪水観測所日雨量表

洪水		S28.9.24												
月	日	田辺 (気)	菱田	井手	木津	奈良 (気)	加茂 (6 7)	鷺峰山 (気)	鷺峰山	布目ダム (水)	峰寺 (水)	高山ダム (水)	多羅尾 (3 7)	尾山 (6 5)
8	31													
9	1													
	2													
	3													
	4													
	5													
	6													
	7													
	8													
	9													
	10													
	11													
	12													
	13													
	14													
	15													
	16													
	17													
	18													
	19													
	20													
	21													
	22													
	23													
	24	-	-	-	34.0	28.0	36.0	-	-	-	-	-	66.0	-
	25	-	-	-	112.0	118.0	117.0	-	-	-	-	-	142.0	-

近畿地方整備局 淀川水系 対象洪水観測所日雨量表

洪水		S28.9.24												
月	日	島ヶ原 (56)	五瀬 (34)	島ヶ原	上野 (53)	上野 (気)	荒木 (71)	依那古 (65)	阿保 (51)	坂下 (63)	阿波 (52)	井之市 (水)	針 (気)	針ヶ別所 (水)
8	31													
9	1													
	2													
	3													
	4													
	5													
	6													
	7													
	8													
	9													
	10													
	11													
	12													
	13													
	14													
	15													
	16													
	17													
	18													
	19													
	20													
	21													
	22													
	23													
	24	-	-	-	67.0	-	-	-	96.0	-	113.0	-	-	-
	25	-	-	-	151.0	-	-	-	212.0	-	279.0	-	-	-

近畿地方整備局 淀川水系 対象洪水観測所日雨量表

洪水		S28.9.24												
月	日	針ヶ別所 (66)	榛原 (61)	室生ダム (水)	笠間 (水)	室生 (水)	家野 (水)	名張 (気)	曾爾 (68)	曾爾 (水)	青蓮池ダム (水)	名張 (64)	国津 (水)	国見山 (気)
8	31													
9	1													
	2													
	3													
	4													
	5													
	6													
	7													
	8													
	9													
	10													
	11													
	12													
	13													
	14													
	15													
	16													
	17													
	18													
	19													
	20													
	21													
	22													
	23													
	24	49.0	35.0	-	-	64.0	-	-	108.0	-	-	89.0	-	-
	25	195.0	161.0	-	-	178.0	-	-	264.0	-	-	161.0	-	-

近畿地方整備局 淀川水系 対象洪水観測所日雨量表

洪水		S28.9.24												
月	日	伊賀見 (水)	曾爾 (気)	伊賀見 (72)	太郎生 (水)	太郎生 (57)	霧生 (水)	霧生 (50)	大宇陀 (気)	大宇陀 (水)	古市場 (水)	内牧 (水)	岩端 (59)	高見 (気)
8	31													
9	1													
	2													
	3													
	4													
	5													
	6													
	7													
	8													
	9													
	10													
	11													
	12													
	13													
	14													
	15													
	16													
	17													
	18													
	19													
	20													
	21													
	22													
	23													
	24	-	-	-	-	-	-	-	-	-	-	-	-	-
	25	-	-	-	-	-	-	-	-	-	-	-	-	-

近畿地方整備局 淀川水系 対象洪水観測所日雨量表

洪水		S28.9.24												
月	日	山粕 (75)	桃俣 (71)	桃俣 (水)	土屋原 (73)	菅野 (水)	神末 (水)	白山 (気)	粥見 (気)	黒津	大鳥居	笠取	高井	室生
8	31													
9	1													
	2													
	3													
	4													
	5													
	6													
	7													
	8													
	9													
	10													
	11													
	12													
	13													
	14													
	15													
	16													
	17													
	18													
	19													
	20													
	21													
	22													
	23													
	24	-	-	-	-	-	-	-	-	-	-	-	-	-
	25	-	-	-	-	-	-	-	-	-	-	-	-	-

近畿地方整備局 淀川水系 対象洪水観測所日雨量表

洪水		S28.9.24													
月	日	三栖	神吉	桂	中川	北大河原	湯船	東別院	本梅	殿田	岩山	小田原	朝宮	南新田	
8 9	31														
	1														
	2														
	3														
	4														
	5														
	6														
	7														
	8														
	9														
	10														
	11														
	12														
	13														
	14														
	15														
	16														
	17														
	18														
	19														
	20														
	21														
	22														
	23														
	24		-	-	-	-	-	-	-	-	-	-	-	-	-
25		-	-	-	-	-	-	-	-	-	-	-	-	-	

近畿地方整備局 淀川水系 対象洪水観測所日雨量表

洪水		S28.9.24													
月	日	大河原	大峯	高原	愛宕山	魚谷峠	平野	水口	勅旨	小原	笠取山	天理	鷺家口	世木堰堤	
8 9	31														
	1														
	2														
	3														
	4														
	5														
	6														
	7														
	8														
	9														
	10														
	11														
	12														
	13														
	14														
	15														
	16														
	17														
	18														
	19														
	20														
	21														
	22														
	23														
	24		73.0	67.0	-	-	-	-	-	-	-	-	-	-	-
25		134.0	201.0	-	-	-	-	-	-	-	-	-	-	-	

近畿地方整備局 淀川水系 対象洪水観測所日雨量表

洪水		S28.9.24											
月	日	荒神橋	東本梅	宇治田原	南の庄								
8	31												
9	1												
	2												
	3												
	4												
	5												
	6												
	7												
	8												
	9												
	10												
	11												
	12												
	13												
	14												
	15												
	16												
	17												
	18												
	19												
	20												
	21												
	22												
	23												
	24	-	-	65.0	52.0								
	25	-	-	153.0	240.0								

近畿地方整備局 淀川水系 対象洪水観測所日雨量表

洪水		S31.9.25													
月	日	高屋川橋	上弓削	京北 (気)	黒田 (102)	上黒田	広河原 (16)	鎌倉 (13)	花背	榎	園部 (15)	園部 (気)	園部 (府)	殿田 (14)	
9	2														
	3														
	4														
	5														
	6														
	7														
	8														
	9														
	10														
	11														
	12														
	13														
	14														
	15														
	16														
	17														
	18														
	19														
	20														
	21														
	22														
	23														
	24														
	25		-	44.0	-	36.0	-	-	-	42.4	-	-	41.3	-	-
	26		-	84.0	-	93.0	-	-	-	98.9	-	-	91.0	-	-
	27		-	8.0	-	8.0	-	-	-	11.0	-	-	6.0	-	-

近畿地方整備局 淀川水系 対象洪水観測所日雨量表

洪水		S31.9.25													
月	日	新町 (05)	新庄 (04)	亀岡	亀岡 (07)	周山 (府)	周山 (03)	雲ヶ畑 (08)	上賀茂	京都 (気)	京都	花背 (01)	花背峠 (気)	大原	
9	2														
	3														
	4														
	5														
	6														
	7														
	8														
	9														
	10														
	11														
	12														
	13														
	14														
	15														
	16														
	17														
	18														
	19														
	20														
	21														
	22														
	23														
	24														
	25		-	42.0	-	40.0	-	37.0	48.0	-	57.8	-	-	-	-
	26		-	94.5	-	94.0	-	89.7	78.0	-	85.9	-	-	-	-
	27		-	8.0	-	8.0	-	8.5	11.0	-	9.4	-	-	-	-

近畿地方整備局 淀川水系 対象洪水観測所日雨量表

洪水		S31.9.25													
月	日	比叡山 (09)	倉垣 (水)	歌垣 (75)	余野	箕面 (気)	西別院 (06)	山崎 (30)	長岡京 (気)	乙訓	八幡 (70)	八幡	巨椋池 (35)	松井 (69)	
9	2														
	3														
	4														
	5														
	6														
	7														
	8														
	9														
	10														
	11														
	12														
	13														
	14														
	15														
	16														
	17														
	18														
	19														
	20														
	21														
	22														
	23														
	24														
	25		60.9	-	48.7	46.5	-	0.0	61.2	-	-	-	-	-	-
	26		78.4	-	92.4	104.7	-	47.0	84.8	-	-	-	-	-	-
	27		6.2	-	4.8	6.2	-	110.0	9.4	-	-	-	-	-	-

近畿地方整備局 淀川水系 対象洪水観測所日雨量表

洪水		S31.9.25													
月	日	宇治	小栗栖	勸修寺	山科 (01)	天ヶ瀬 (30)	笠取	西笠取 (28)	荒木	大津 (気)	瀬田川 (27)	宮村 (28)	田代	信楽 (県)	
9	2														
	3														
	4														
	5														
	6														
	7														
	8														
	9														
	10														
	11														
	12														
	13														
	14														
	15														
	16														
	17														
	18														
	19														
	20														
	21														
	22														
	23														
	24														
	25		69.4	-	-	-	49.0	69.4	-	-	56.7	62.2	-	-	-
	26		105.2	-	-	-	81.7	120.5	-	-	104.2	107.7	-	-	-
	27		13.6	-	-	-	11.4	17.8	-	-	10.8	16.2	-	-	-

近畿地方整備局 淀川水系 対象洪水観測所日雨量表

洪水		S31.9.25												
月	日	雲井 (24)	信楽 (気)	槇山 (60)	新田 (19)	玉滝 (55)	甲賀	柘植 (54)	土山 (気)	枚方 (31)	枚方 (気)	生駒山 (気)	田辺	田辺 (68)
9	2													
	3													
	4													
	5													
	6													
	7													
	8													
	9													
	10													
	11													
	12													
	13													
	14													
	15													
	16													
	17													
	18													
	19													
	20													
	21													
	22													
	23													
	24													
	25	44.0	-	-	-	35.9	-	0.0	45.0	61.4	61.4	-	-	63.9
	26	111.0	-	-	-	101.0	-	200.0	141.0	74.0	74.0	-	-	99.4
	27	17.4	-	-	-	18.2	-	18.0	51.0	6.0	6.0	-	-	12.5

近畿地方整備局 淀川水系 対象洪水観測所日雨量表

洪水		S31.9.25												
月	日	田辺 (気)	菱田	井手	木津	奈良 (気)	加茂 (6 7)	鷺峰山 (気)	鷺峰山	布目ダム (水)	峰寺 (水)	高山ダム (水)	多羅尾 (3 7)	尾山 (6 5)
9	2													
	3													
	4													
	5													
	6													
	7													
	8													
	9													
	10													
	11													
	12													
	13													
	14													
	15													
	16													
	17													
	18													
	19													
	20													
	21													
	22													
	23													
	24													
	25		-	-	-	-	40.6	47.0	-	-	-	-	-	-
	26		-	-	-	-	108.6	91.4	-	-	-	-	-	-
	27		-	-	-	-	11.9	11.8	-	-	-	-	-	-

近畿地方整備局 淀川水系 対象洪水観測所日雨量表

洪水		S31.9.25													
月	日	島ヶ原 (5 6)	五瀬 (3 4)	島ヶ原	上野 (5 3)	上野 (気)	荒木 (7 1)	依那古 (6 5)	阿保 (5 1)	坂下 (6 3)	阿波 (5 2)	井之市 (水)	針 (気)	針ヶ別所 (水)	
9	2														
	3														
	4														
	5														
	6														
	7														
	8														
	9														
	10														
	11														
	12														
	13														
	14														
	15														
	16														
	17														
	18														
	19														
	20														
	21														
	22														
	23														
	24														
	25		-	-	-	36.1	-	-	-	26.5	-	0.0	-	-	-
	26		-	-	-	115.4	-	-	-	158.5	-	204.0	-	-	-
	27		-	-	-	13.9	-	-	-	30.0	-	23.0	-	-	-

近畿地方整備局 淀川水系 対象洪水観測所日雨量表

洪水		S31.9.25													
月	日	針ヶ別所 (66)	榛原 (61)	室生ダム (水)	笠間 (水)	室生 (水)	家野 (水)	名張 (気)	曾爾 (68)	曾爾 (水)	青蓮池ダム (水)	名張 (64)	国津 (水)	国見山 (気)	
9	2														
	3														
	4														
	5														
	6														
	7														
	8														
	9														
	10														
	11														
	12														
	13														
	14														
	15														
	16														
	17														
	18														
	19														
	20														
	21														
	22														
	23														
	24														
	25		49.0	49.7	-	-	39.4	-	21.0	36.0	-	-	32.1	-	37.0
	26		120.8	142.4	-	-	167.6	-	165.0	191.4	-	-	181.4	-	177.0
	27		14.6	18.9	-	-	18.0	-	23.4	24.0	-	-	31.7	-	17.0

近畿地方整備局 淀川水系 対象洪水観測所日雨量表

洪水		S31.9.25													
月	日	伊賀見 (水)	曾爾 (気)	伊賀見 (72)	太郎生 (水)	太郎生 (57)	霧生 (水)	霧生 (50)	大宇陀 (気)	大宇陀 (水)	古市場 (水)	内牧 (水)	岩端 (59)	高見 (気)	
9	2														
	3														
	4														
	5														
	6														
	7														
	8														
	9														
	10														
	11														
	12														
	13														
	14														
	15														
	16														
	17														
	18														
	19														
	20														
	21														
	22														
	23														
	24														
	25		-	36.0	-	-	-	-	-	61.0	-	50.0	-	-	33.0
	26		-	195.0	-	-	-	-	-	189.0	-	154.0	-	-	182.0
	27		-	24.1	-	-	-	-	-	14.0	-	12.0	-	-	15.0

近畿地方整備局 淀川水系 対象洪水観測所日雨量表

洪水		S31.9.25													
月	日	山粕 (75)	桃俣 (71)	桃俣 (水)	土屋原 (73)	菅野 (水)	神末 (水)	白山 (気)	粥見 (気)	黒津	大鳥居	笠取	高井	室生	
9	2														
	3														
	4														
	5														
	6														
	7														
	8														
	9														
	10														
	11														
	12														
	13														
	14														
	15														
	16														
	17														
	18														
	19														
	20														
	21														
	22														
	23														
	24														
	25		-	-	-	-	-	-	-	-	-	-	-	-	-
	26		-	-	-	-	-	-	-	-	-	-	-	-	-
	27		-	-	-	-	-	-	-	-	-	-	-	-	-

近畿地方整備局 淀川水系 対象洪水観測所日雨量表

洪水		S31.9.25													
月	日	三栖	神吉	桂	中川	北大河原	湯船	東別院	本梅	殿田	岩山	小田原	朝宮	南新田	
9	2														
	3														
	4														
	5														
	6														
	7														
	8														
	9														
	10														
	11														
	12														
	13														
	14														
	15														
	16														
	17														
	18														
	19														
	20														
	21														
	22														
	23														
	24														
	25		-	-	-	-	-	-	-	-	-	-	-	45.5	-
	26		-	-	-	-	-	-	-	-	-	-	-	88.4	-
	27		-	-	-	-	-	-	-	-	-	-	-	12.5	-

近畿地方整備局 淀川水系 対象洪水観測所日雨量表

洪水		S31.9.25													
月	日	大河原	大峯	高原	愛宕山	魚谷峠	平野	水口	勅旨	小原	笠取山	天理	鷺家口	世木堰堤	
9	2														
	3														
	4														
	5														
	6														
	7														
	8														
	9														
	10														
	11														
	12														
	13														
	14														
	15														
	16														
	17														
	18														
	19														
	20														
	21														
	22														
	23														
	24														
	25		41.0	-	-	38.9	29.0	-	30.0	-	-	-	-	67.0	-
	26		102.0	-	-	101.2	80.0	-	136.0	-	-	-	-	239.0	-
	27		24.0	-	-	13.0	8.0	-	20.2	-	-	-	-	6.0	-

近畿地方整備局 淀川水系 対象洪水観測所日雨量表

洪水		S31.9.25											
月	日	荒神橋	東本梅	宇治田原	南の庄								
9	2												
	3												
	4												
	5												
	6												
	7												
	8												
	9												
	10												
	11												
	12												
	13												
	14												
	15												
	16												
	17												
	18												
	19												
	20												
	21												
	22												
	23												
	24												
	25		-	49.8	-	-							
	26		-	124.8	-	-							
	27		-	8.6	-	-							

近畿地方整備局 淀川水系 対象洪水観測所日雨量表

洪水		S33. 8. 24													
月	日	高屋川橋	上弓削	京北 (気)	黒田 (102)	上黒田	広河原 (16)	鎌倉 (13)	花背	榎	園部 (15)	園部 (気)	園部 (府)	殿田 (14)	
7 8	31														
	1														
	2														
	3														
	4														
	5														
	6														
	7														
	8														
	9														
	10														
	11														
	12														
	13														
	14														
	15														
	16														
	17														
	18														
	19														
	20														
	21														
	22														
	23		-	-	-	12.7	-	-	-	6.2	-	-	31.0	-	-
	24		-	-	-	25.9	-	-	-	52.9	-	-	17.0	-	-
25		-	-	-	109.5	-	-	-	174.2	-	-	39.0	-	-	

近畿地方整備局 淀川水系 対象洪水観測所日雨量表

洪水		S33. 8. 24												
月	日	新町 (0 5)	新庄 (0 4)	亀岡	亀岡 (0 7)	周山 (府)	周山 (0 3)	雲ヶ畑 (0 8)	上賀茂	京都 (気)	京都	花背 (0 1)	花背峠 (気)	大原
7 8	31													
	1													
	2													
	3													
	4													
	5													
	6													
	7													
	8													
	9													
	10													
	11													
	12													
	13													
	14													
15														
16														
17														
18														
19														
20														
21														
22														
23		-	-	-	9. 3	-	11. 5	7. 6	-	9. 2	-	-	-	-
24		-	-	-	24. 5	-	31. 3	29. 8	-	33. 9	-	-	-	-
25		-	-	-	50. 5	-	76. 5	93. 7	-	60. 5	-	-	-	-

近畿地方整備局 淀川水系 対象洪水観測所日雨量表

洪水		S33. 8. 24													
月	日	比叡山 (09)	倉垣 (水)	歌垣 (75)	余野	箕面 (気)	西別院 (06)	山崎 (30)	長岡京 (気)	乙訓	八幡 (70)	八幡	巨椋池 (35)	松井 (69)	
7 8	31														
	1														
	2														
	3														
	4														
	5														
	6														
	7														
	8														
	9														
	10														
	11														
	12														
	13														
	14														
	15														
	16														
	17														
	18														
	19														
	20														
	21														
	22														
	23		7.1	-	-	13.0	-	12.0	8.7	-	-	6.2	-	-	-
	24		44.2	-	-	30.0	-	28.2	38.2	-	-	32.0	-	-	-
25		104.0	-	-	75.0	-	103.0	47.2	-	-	35.5	-	-	-	

近畿地方整備局 淀川水系 対象洪水観測所日雨量表

洪水		S33. 8. 24													
月	日	宇治	小栗栖	勸修寺	山科 (01)	天ヶ瀬 (30)	笠取	西笠取 (28)	荒木	大津 (気)	瀬田川 (27)	宮村 (28)	田代	信楽 (県)	
7 8	31														
	1														
	2														
	3														
	4														
	5														
	6														
	7														
	8														
	9														
	10														
	11														
	12														
	13														
	14														
	15														
	16														
	17														
	18														
	19														
	20														
	21														
	22														
	23		5.2	-	-	4.4	0.0	5.0	-	-	0.0	3.8	5.2	22.3	-
	24		32.6	-	-	39.2	36.2	33.8	-	-	41.4	34.3	39.0	46.2	-
25		70.4	-	-	85.0	122.9	99.1	-	-	60.4	112.5	152.2	190.2	-	

近畿地方整備局 淀川水系 対象洪水観測所日雨量表

洪水		S33. 8. 24													
月	日	雲井 (24)	信楽 (気)	槇山 (60)	新田 (19)	玉滝 (55)	甲賀	柘植 (54)	土山 (気)	枚方 (31)	枚方 (気)	生駒山 (気)	田辺	田辺 (68)	
7 8	31														
	1														
	2														
	3														
	4														
	5														
	6														
	7														
	8														
	9														
	10														
	11														
	12														
	13														
	14														
	15														
	16														
	17														
	18														
	19														
	20														
	21														
	22														
	23		23.0	-	-	-	3.4	-	0.0	3.2	7.7	7.7	-	-	6.3
	24		49.5	-	-	-	18.5	-	115.0	54.5	30.7	30.7	-	-	36.0
25		171.7	-	-	-	169.8	-	209.3	245.2	28.7	28.7	-	-	49.0	

近畿地方整備局 淀川水系 対象洪水観測所日雨量表

洪水		S33. 8. 24													
月	日	田辺 (気)	菱田	井手	木津	奈良 (気)	加茂 (6 7)	鷺峰山 (気)	鷺峰山	布目ダム (水)	峰寺 (水)	高山ダム (水)	多羅尾 (3 7)	尾山 (6 5)	
7 8	31														
	1														
	2														
	3														
	4														
	5														
	6														
	7														
	8														
	9														
	10														
	11														
	12														
	13														
	14														
	15														
	16														
	17														
	18														
	19														
	20														
	21														
	22														
	23		-	-	-	-	5.0	4.6	-	-	-	-	-	-	4.2
	24		-	-	-	-	34.4	30.3	-	-	-	-	-	-	32.0
25		-	-	-	-	95.5	98.0	-	-	-	-	-	-	149.6	

近畿地方整備局 淀川水系 対象洪水観測所日雨量表

洪水		S33. 8. 24													
月	日	島ヶ原 (5 6)	五瀬 (3 4)	島ヶ原	上野 (5 3)	上野 (気)	荒木 (7 1)	依那古 (6 5)	阿保 (5 1)	坂下 (6 3)	阿波 (5 2)	井之市 (水)	針 (気)	針ヶ別所 (水)	
7 8	31														
	1														
	2														
	3														
	4														
	5														
	6														
	7														
	8														
	9														
	10														
	11														
	12														
	13														
	14														
	15														
	16														
	17														
	18														
	19														
	20														
	21														
	22														
	23		3.2	-	-	2.5	-	-	-	4.0	-	0.0	-	-	-
	24		40.8	-	-	29.2	-	-	-	62.0	-	94.0	-	-	-
25		111.6	-	-	140.3	-	-	-	134.0	-	283.0	-	-	-	

近畿地方整備局 淀川水系 対象洪水観測所日雨量表

洪水		S33. 8. 24													
月	日	針ヶ別所 (66)	榛原 (61)	室生ダム (水)	笠間 (水)	室生 (水)	家野 (水)	名張 (気)	曾爾 (68)	曾爾 (水)	青蓮池ダム (水)	名張 (64)	国津 (水)	国見山 (気)	
7 8	31														
	1														
	2														
	3														
	4														
	5														
	6														
	7														
	8														
	9														
	10														
	11														
	12														
	13														
	14														
	15														
	16														
	17														
	18														
	19														
	20														
	21														
	22														
	23		15.6	0.0	-	-	2.1	-	2.9	0.0	-	-	2.8	-	4.0
	24		32.5	38.2	-	-	47.3	-	34.9	78.4	-	-	27.4	-	89.0
25		191.4	127.7	-	-	178.1	-	206.3	207.9	-	-	195.4	-	236.0	

近畿地方整備局 淀川水系 対象洪水観測所日雨量表

洪水		S33. 8. 24													
月	日	伊賀見 (水)	曾爾 (気)	伊賀見 (7 2)	太郎生 (水)	太郎生 (5 7)	霧生 (水)	霧生 (5 0)	大宇陀 (気)	大宇陀 (水)	古市場 (水)	内牧 (水)	岩端 (5 9)	高見 (気)	
7 8	31														
	1														
	2														
	3														
	4														
	5														
	6														
	7														
	8														
	9														
	10														
	11														
	12														
	13														
	14														
	15														
	16														
	17														
	18														
	19														
	20														
	21														
	22														
	23		-	1.0	-	-	7.6	-	-	13.0	0.0	0.0	-	3.0	-
	24		-	78.4	-	-	86.8	-	-	79.0	81.6	73.5	-	45.0	-
25		-	207.9	-	-	250.7	-	-	121.0	116.4	141.3	-	222.0	-	

近畿地方整備局 淀川水系 対象洪水観測所日雨量表

洪水		S33. 8. 24													
月	日	山粕 (7 5)	桃俣 (7 1)	桃俣 (水)	土屋原 (7 3)	菅野 (水)	神末 (水)	白山 (気)	粥見 (気)	黒津	大鳥居	笠取	高井	室生	
7 8	31														
	1														
	2														
	3														
	4														
	5														
	6														
	7														
	8														
	9														
	10														
	11														
	12														
	13														
	14														
	15														
	16														
	17														
	18														
	19														
	20														
	21														
	22														
	23		-	-	-	-	-	-	0.0	-	-	17.6	-	0.0	-
	24		-	-	-	-	-	-	67.8	-	-	38.0	-	14.0	-
25		-	-	-	-	-	-	187.0	-	-	154.0	-	160.0	-	

近畿地方整備局 淀川水系 対象洪水観測所日雨量表

洪水		S33. 8. 24													
月	日	三栖	神吉	桂	中川	北大河原	湯船	東別院	本梅	殿田	岩山	小田原	朝宮	南新田	
7 8	31														
	1														
	2														
	3														
	4														
	5														
	6														
	7														
	8														
	9														
	10														
	11														
	12														
	13														
	14														
	15														
	16														
	17														
	18														
	19														
	20														
	21														
	22														
	23		-	-	-	-	-	-	-	-	-	4.9	4.0	7.1	10.0
	24		-	-	-	-	-	-	-	-	-	32.5	33.3	40.7	40.0
25		-	-	-	-	-	-	-	-	-	95.0	108.2	169.0	173.9	

近畿地方整備局 淀川水系 対象洪水観測所日雨量表

洪水		S33. 8. 24													
月	日	大河原	大峯	高原	愛宕山	魚谷峠	平野	水口	勅旨	小原	笠取山	天理	鷺家口	世木堰堤	
7 8	31														
	1														
	2														
	3														
	4														
	5														
	6														
	7														
	8														
	9														
	10														
	11														
	12														
	13														
	14														
	15														
	16														
	17														
	18														
	19														
	20														
	21														
	22														
	23		3.7	-	35.1	6.9	-	3.3	0.0	32.0	34.0	0.6	-	2.0	-
	24		52.1	-	19.0	36.9	-	30.1	29.1	46.4	49.0	67.4	-	125.0	-
25		150.0	-	33.7	48.8	-	150.2	139.4	170.0	190.0	117.0	-	154.2	-	

近畿地方整備局 淀川水系 対象洪水観測所日雨量表

洪水		S33. 8. 24											
月	日	荒神橋	東本梅	宇治田原	南の庄								
7 8	31												
	1												
	2												
	3												
	4												
	5												
	6												
	7												
	8												
	9												
	10												
	11												
	12												
	13												
	14												
	15												
	16												
	17												
	18												
	19												
	20												
	21												
	22												
	23		-	8.4	-	-							
	24		-	18.7	-	-							
25		-	51.3	-	-								

近畿地方整備局 淀川水系 対象洪水観測所日雨量表

洪水		S34. 8. 11												
月	日	高屋川橋	上弓削	京北 (気)	黒田 (102)	上黒田	広河原 (16)	鎌倉 (13)	花背	榎	園部 (15)	園部 (気)	園部 (府)	殿田 (14)
7	19													
	20													
	21													
	22													
	23													
	24													
	25													
	26													
	27													
	28													
	29													
8	30													
	31													
	1													
	2													
	3													
	4													
	5													
	6													
	7													
	8													
	9													
	10													
	11		-	-	-	0.0	-	-	-	0.3	-	-	2.2	-
12		-	-	-	76.8	-	-	-	47.9	-	-	94.7	-	
13		-	-	-	318.0	-	-	-	298.5	-	-	132.0	-	

近畿地方整備局 淀川水系 対象洪水観測所日雨量表

洪水		S34. 8. 11												
月	日	新町 (05)	新庄 (04)	亀岡	亀岡 (07)	周山 (府)	周山 (03)	雲ヶ畑 (08)	上賀茂	京都 (気)	京都	花背 (01)	花背峠 (気)	大原
7	19													
	20													
	21													
	22													
	23													
	24													
	25													
	26													
	27													
	28													
	29													
	30													
	31													
8	1													
	2													
	3													
	4													
	5													
	6													
	7													
	8													
	9													
	10													
	11	-	1.2	-	0.0	-	0.0	0.0	-	0.3	-	-	-	-
	12	-	64.0	-	78.5	-	98.0	77.8	-	57.8	-	-	-	-
	13	-	141.0	-	180.0	-	232.0	310.6	-	288.6	-	-	-	-

近畿地方整備局 淀川水系 対象洪水観測所日雨量表

洪水		S34. 8. 11												
月	日	比叡山 (09)	倉垣 (水)	歌垣 (75)	余野	箕面 (気)	西別院 (06)	山崎 (30)	長岡京 (気)	乙訓	八幡 (70)	八幡	巨椋池 (35)	松井 (69)
7	19													
	20													
	21													
	22													
	23													
	24													
	25													
	26													
	27													
	28													
	29													
8	30													
	31													
	1													
	2													
	3													
	4													
	5													
	6													
	7													
	8													
	9													
	10													
	11	0.0	-	-	-	-	0.0	0.0	-	-	0.0	-	-	0.0
12	49.0	-	-	-	-	83.5	80.7	-	-	59.8	-	-	40.0	
13	219.2	-	-	-	-	139.7	189.8	-	-	134.7	-	-	174.0	

近畿地方整備局 淀川水系 対象洪水観測所日雨量表

洪水		S34. 8. 11												
月	日	宇治	小栗栖	勸修寺	山科 (01)	天ヶ瀬 (30)	笠取	西笠取 (28)	荒木	大津 (気)	瀬田川 (27)	宮村 (28)	田代	信楽 (県)
7	19													
	20													
	21													
	22													
	23													
	24													
	25													
	26													
	27													
	28													
	29													
8	30													
	31													
	1													
	2													
	3													
	4													
	5													
	6													
	7													
	8													
	9													
	10													
	11		0.0	-	-	0.0	-	0.0	-	-	0.0	0.0	-	0.0
12		46.4	-	-	44.5	-	54.9	-	-	56.8	52.2	-	55.0	-
13		285.6	-	-	218.5	-	213.7	-	-	148.8	137.3	-	152.3	-

近畿地方整備局 淀川水系 対象洪水観測所日雨量表

洪水		S34. 8. 11												
月	日	雲井 (24)	信楽 (気)	槇山 (60)	新田 (19)	玉滝 (55)	甲賀	柘植 (54)	土山 (気)	枚方 (31)	枚方 (気)	生駒山 (気)	田辺	田辺 (68)
7	19													
	20													
	21													
	22													
	23													
	24													
	25													
	26													
	27													
	28													
	29													
8	30													
	31													
	1													
	2													
	3													
	4													
	5													
	6													
	7													
	8													
	9													
	10													
	11		0.3	-	-	-	0.0	-	0.0	0.0	0.0	-	-	-
12		72.0	-	-	-	101.0	-	144.0	132.0	76.0	-	-	-	44.5
13		201.0	-	-	-	180.0	-	219.0	193.0	156.0	-	-	-	221.5

近畿地方整備局 淀川水系 対象洪水観測所日雨量表

洪水		S34. 8. 11												
月	日	田辺 (気)	菱田	井手	木津	奈良 (気)	加茂 (6 7)	鷺峰山 (気)	鷺峰山	布目ダム (水)	峰寺 (水)	高山ダム (水)	多羅尾 (3 7)	尾山 (6 5)
7	19													
	20													
	21													
	22													
	23													
	24													
	25													
	26													
	27													
	28													
	29													
8	30													
	31													
	1													
	2													
	3													
	4													
	5													
	6													
	7													
	8													
	9													
	10													
	11	-	-	-	-	0.1	0.0	-	-	-	-	-	-	0.0
12	-	-	-	-	36.6	46.0	-	-	-	-	-	-	78.2	
13	-	-	-	-	182.3	187.4	-	-	-	-	-	-	128.6	

近畿地方整備局 淀川水系 対象洪水観測所日雨量表

洪水		S34. 8. 11												
月	日	島ヶ原 (5 6)	五瀬 (3 4)	島ヶ原	上野 (5 3)	上野 (気)	荒木 (7 1)	依那古 (6 5)	阿保 (5 1)	坂下 (6 3)	阿波 (5 2)	井之市 (水)	針 (気)	針ヶ別所 (水)
7	19													
	20													
	21													
	22													
	23													
	24													
	25													
	26													
	27													
	28													
	29													
8	30													
	31													
	1													
	2													
	3													
	4													
	5													
	6													
	7													
	8													
	9													
	10													
	11	0.0	-	-	0.1	-	-	-	1.0	-	3.0	-	-	-
12	66.0	-	-	85.4	-	-	-	138.0	-	180.0	-	-	-	
13	135.0	-	-	136.4	-	-	-	127.0	-	238.0	-	-	-	

近畿地方整備局 淀川水系 対象洪水観測所日雨量表

洪水		S34. 8. 11												
月	日	針ヶ別所 (66)	榛原 (61)	室生ダム (水)	笠間 (水)	室生 (水)	家野 (水)	名張 (気)	曾爾 (68)	曾爾 (水)	青蓮池ダム (水)	名張 (64)	国津 (水)	国見山 (気)
7	19													
	20													
	21													
	22													
	23													
	24													
	25													
	26													
	27													
	28													
	29													
	30													
	31													
8	1													
	2													
	3													
	4													
	5													
	6													
	7													
	8													
	9													
	10													
	11	0.6	0.0	-	-	0.0	-	0.0	0.4	-	-	0.0	-	1.0
	12	65.3	52.1	-	-	81.7	-	105.0	103.4	-	-	89.0	-	193.0
	13	130.8	160.0	-	-	106.9	-	138.0	131.7	-	-	129.8	-	161.0

近畿地方整備局 淀川水系 対象洪水観測所日雨量表

洪水		S34. 8. 11												
月	日	伊賀見 (水)	曾爾 (気)	伊賀見 (7 2)	太郎生 (水)	太郎生 (5 7)	霧生 (水)	霧生 (5 0)	大宇陀 (気)	大宇陀 (水)	古市場 (水)	内牧 (水)	岩端 (5 9)	高見 (気)
7	19													
	20													
	21													
	22													
	23													
	24													
	25													
	26													
	27													
	28													
	29													
8	30													
	31													
	1													
	2													
	3													
	4													
	5													
	6													
	7													
	8													
	9													
	10													
	11	-	0.0	-	-	5.3	-	-	0.0	-	0.0	-	0.1	-
12	-	102.0	-	-	218.5	-	-	59.0	-	39.0	-	99.9	-	
13	-	136.0	-	-	184.0	-	-	179.0	-	178.0	-	239.0	-	

近畿地方整備局 淀川水系 対象洪水観測所日雨量表

洪水		S34. 8. 11												
月	日	山粕 (7 5)	桃俣 (7 1)	桃俣 (水)	土屋原 (7 3)	菅野 (水)	神末 (水)	白山 (気)	粥見 (気)	黒津	大鳥居	笠取	高井	室生
7	19													
	20													
	21													
	22													
	23													
	24													
	25													
	26													
	27													
	28													
	29													
8	30													
	31													
	1													
	2													
	3													
	4													
	5													
	6													
	7													
	8													
	9													
	10													
	11		-	-	-	-	-	-	-	-	-	-	-	0.0
12		-	-	-	-	-	-	-	-	-	-	-	55.0	-
13		-	-	-	-	-	-	-	-	-	-	-	145.0	-

近畿地方整備局 淀川水系 対象洪水観測所日雨量表

洪水		S34. 8. 11												
月	日	三栖	神吉	桂	中川	北大河原	湯船	東別院	本梅	殿田	岩山	小田原	朝宮	南新田
7	19													
	20													
	21													
	22													
	23													
	24													
	25													
	26													
	27													
	28													
	29													
8	30													
	31													
	1													
	2													
	3													
	4													
	5													
	6													
	7													
	8													
	9													
	10													
	11		-	-	-	-	-	-	-	-	-	-	0.0	0.0
12		-	-	-	-	-	-	-	-	-	-	44.8	23.1	73.7
13		-	-	-	-	-	-	-	-	-	-	165.4	146.9	177.5

近畿地方整備局 淀川水系 対象洪水観測所日雨量表

洪水		S34. 8. 11												
月	日	大河原	大峯	高原	愛宕山	魚谷峠	平野	水口	勅旨	小原	笠取山	天理	鷺家口	世木堰堤
7	19													
	20													
	21													
	22													
	23													
	24													
	25													
	26													
	27													
	28													
	29													
8	30													
	31													
	1													
	2													
	3													
	4													
	5													
	6													
	7													
	8													
	9													
	10													
	11	0.0	-	-	0.0	0.0	0.0	0.0	0.1	0.0	-	0.0	-	0.0
12	59.0	-	-	104.6	61.0	51.5	90.6	65.5	60.5	-	43.0	-	76.6	
13	127.0	-	-	194.4	311.0	148.5	201.0	160.3	169.0	-	176.1	-	160.2	

近畿地方整備局 淀川水系 対象洪水観測所日雨量表

洪水		S34. 8. 11											
月	日	荒神橋	東本梅	宇治田原	南の庄								
7	19												
	20												
	21												
	22												
	23												
	24												
	25												
	26												
	27												
	28												
	29												
30													
31													
8	1												
	2												
	3												
	4												
	5												
	6												
	7												
	8												
	9												
	10												
	11		0.0	0.0	-	-							
	12		66.6	95.1	-	-							
	13		292.1	140.0	-	-							

近畿地方整備局 淀川水系 対象洪水観測所日雨量表

洪水		S34.9.25													
月	日	高屋川橋	上弓削	京北 (気)	黒田 (102)	上黒田	広河原 (16)	鎌倉 (13)	花背	榎	園部 (15)	園部 (気)	園部 (府)	殿田 (14)	
9	1														
	2														
	3														
	4														
	5														
	6														
	7														
	8														
	9														
	10														
	11														
	12														
	13														
	14														
	15														
	16														
	17														
	18														
	19														
	20														
	21														
	22														
	23														
	24														
	25		-	-	-	45.9	-	-	-	-	-	-	37.0	-	-
	26		-	-	-	184.6	-	-	-	-	-	-	139.0	-	-

近畿地方整備局 淀川水系 対象洪水観測所日雨量表

洪水		S34.9.25													
月	日	新町 (05)	新庄 (04)	亀岡	亀岡 (07)	周山 (府)	周山 (03)	雲ヶ畑 (08)	上賀茂	京都 (気)	京都	花背 (01)	花背峠 (気)	大原	
9	1														
	2														
	3														
	4														
	5														
	6														
	7														
	8														
	9														
	10														
	11														
	12														
	13														
	14														
	15														
	16														
	17														
	18														
	19														
	20														
	21														
	22														
	23														
	24														
	25		-	7.8	-	39.4	-	35.0	44.0	-	24.6	-	42.1	-	-
	26		-	136.0	-	108.0	-	162.0	121.8	-	100.7	-	182.8	-	-

近畿地方整備局 淀川水系 対象洪水観測所日雨量表

洪水		S34.9.25												
月	日	比叡山 (09)	倉垣 (水)	歌垣 (75)	余野	箕面 (気)	西別院 (06)	山崎 (30)	長岡京 (気)	乙訓	八幡 (70)	八幡	巨椋池 (35)	松井 (69)
9	1													
	2													
	3													
	4													
	5													
	6													
	7													
	8													
	9													
	10													
	11													
	12													
	13													
	14													
	15													
	16													
	17													
	18													
	19													
	20													
	21													
	22													
	23													
	24													
	25	51.9	-	33.0	31.5	-	32.3	24.9	-	-	-	-	-	21.0
	26	109.3	-	186.8	148.0	-	173.0	71.9	-	-	-	-	-	38.0

近畿地方整備局 淀川水系 対象洪水観測所日雨量表

洪水		S34.9.25													
月	日	宇治	小栗栖	勸修寺	山科 (01)	天ヶ瀬 (30)	笠取	西笠取 (28)	荒木	大津 (気)	瀬田川 (27)	宮村 (28)	田代	信楽 (県)	
9	1														
	2														
	3														
	4														
	5														
	6														
	7														
	8														
	9														
	10														
	11														
	12														
	13														
	14														
	15														
	16														
	17														
	18														
	19														
	20														
	21														
	22														
	23														
	24														
	25		43.8	46.0	-	52.0	-	37.4	-	-	46.0	45.0	42.0	67.0	-
	26		75.4	77.0	-	89.2	-	98.5	-	-	65.0	89.6	127.0	168.4	-

近畿地方整備局 淀川水系 対象洪水観測所日雨量表

洪水		S34.9.25													
月	日	雲井 (24)	信楽 (気)	槇山 (60)	新田 (19)	玉滝 (55)	甲賀	柘植 (54)	土山 (気)	枚方 (31)	枚方 (気)	生駒山 (気)	田辺	田辺 (68)	
9	1														
	2														
	3														
	4														
	5														
	6														
	7														
	8														
	9														
	10														
	11														
	12														
	13														
	14														
	15														
	16														
	17														
	18														
	19														
	20														
	21														
	22														
	23														
	24														
	25		89.1	-	-	96.0	88.5	-	93.0	172.6	19.2	20.2	-	-	38.2
	26		176.8	-	-	144.0	169.0	-	308.0	209.5	31.8	31.8	-	-	48.8

近畿地方整備局 淀川水系 対象洪水観測所日雨量表

洪水		S34.9.25													
月	日	田辺 (気)	菱田	井手	木津	奈良 (気)	加茂 (6 7)	鷺峰山 (気)	鷺峰山	布目ダム (水)	峰寺 (水)	高山ダム (水)	多羅尾 (3 7)	尾山 (6 5)	
9	1														
	2														
	3														
	4														
	5														
	6														
	7														
	8														
	9														
	10														
	11														
	12														
	13														
	14														
	15														
	16														
	17														
	18														
	19														
	20														
	21														
	22														
	23														
	24														
	25		-	-	-	-	52.3	34.0	-	35.4	-	-	-	-	74.4
	26		-	-	-	-	102.4	110.0	-	136.0	-	-	-	-	192.4

近畿地方整備局 淀川水系 対象洪水観測所日雨量表

洪水		S34.9.25													
月	日	島ヶ原 (56)	五瀬 (34)	島ヶ原	上野 (53)	上野 (気)	荒木 (71)	依那古 (65)	阿保 (51)	坂下 (63)	阿波 (52)	井之市 (水)	針 (気)	針ヶ別所 (水)	
9	1														
	2														
	3														
	4														
	5														
	6														
	7														
	8														
	9														
	10														
	11														
	12														
	13														
	14														
	15														
	16														
	17														
	18														
	19														
	20														
	21														
	22														
	23														
	24														
	25		71.0	-	71.0	69.7	-	-	-	74.2	-	105.6	-	-	-
	26		116.0	-	116.5	195.5	-	-	-	226.0	-	280.3	-	-	-

近畿地方整備局 淀川水系 対象洪水観測所日雨量表

洪水		S34.9.25													
月	日	針ヶ別所 (66)	榛原 (61)	室生ダム (水)	笠間 (水)	室生 (水)	家野 (水)	名張 (気)	曾爾 (68)	曾爾 (水)	青蓮池ダム (水)	名張 (64)	国津 (水)	国見山 (気)	
9	1														
	2														
	3														
	4														
	5														
	6														
	7														
	8														
	9														
	10														
	11														
	12														
	13														
	14														
	15														
	16														
	17														
	18														
	19														
	20														
	21														
	22														
	23														
	24														
	25		41.8	35.6	-	-	120.8	-	71.0	90.5	-	-	80.8	-	73.0
	26		131.9	232.7	-	-	359.6	-	286.0	294.7	-	-	261.1	-	252.0

近畿地方整備局 淀川水系 対象洪水観測所日雨量表

洪水		S34.9.25													
月	日	伊賀見 (水)	曾爾 (気)	伊賀見 (72)	太郎生 (水)	太郎生 (57)	霧生 (水)	霧生 (50)	大宇陀 (気)	大宇陀 (水)	古市場 (水)	内牧 (水)	岩端 (59)	高見 (気)	
9	1														
	2														
	3														
	4														
	5														
	6														
	7														
	8														
	9														
	10														
	11														
	12														
	13														
	14														
	15														
	16														
	17														
	18														
	19														
	20														
	21														
	22														
	23														
	24														
		25	-	92.0	-	-	75.2	-	-	-	-	44.0	-	85.0	-
		26	-	283.0	-	-	315.8	-	-	-	-	188.0	-	560.0	-

近畿地方整備局 淀川水系 対象洪水観測所日雨量表

洪水		S34.9.25													
月	日	山粕 (75)	桃俣 (71)	桃俣 (水)	土屋原 (73)	菅野 (水)	神末 (水)	白山 (気)	粥見 (気)	黒津	大鳥居	笠取	高井	室生	
9	1														
	2														
	3														
	4														
	5														
	6														
	7														
	8														
	9														
	10														
	11														
	12														
	13														
	14														
	15														
	16														
	17														
	18														
	19														
	20														
	21														
	22														
	23														
	24														
	25		-	-	-	-	-	-	-	-	-	19.5	-	47.4	-
	26		-	-	-	-	-	-	-	-	-	126.0	-	303.7	-

近畿地方整備局 淀川水系 対象洪水観測所日雨量表

洪水		S34.9.25													
月	日	三栖	神吉	桂	中川	北大河原	湯船	東別院	本梅	殿田	岩山	小田原	朝宮	南新田	
9	1														
	2														
	3														
	4														
	5														
	6														
	7														
	8														
	9														
	10														
	11														
	12														
	13														
	14														
	15														
	16														
	17														
	18														
	19														
	20														
	21														
	22														
	23														
	24														
	25		-	-	-	-	-	-	25.0	-	-	44.8	41.0	53.9	95.0
	26		-	-	-	-	-	-	198.0	-	-	97.3	108.0	124.9	173.0

近畿地方整備局 淀川水系 対象洪水観測所日雨量表

洪水		S34.9.25													
月	日	大河原	大峯	高原	愛宕山	魚谷峠	平野	水口	勅旨	小原	笠取山	天理	鷺家口	世木堰堤	
9	1														
	2														
	3														
	4														
	5														
	6														
	7														
	8														
	9														
	10														
	11														
	12														
	13														
	14														
	15														
	16														
	17														
	18														
	19														
	20														
	21														
	22														
	23														
	24														
	25		49.3	-	-	-	-	-	-	76.2	-	-	-	-	-
	26		148.0	-	-	-	-	-	-	169.7	-	-	-	-	-

近畿地方整備局 淀川水系 対象洪水観測所日雨量表

洪水		S34.9.25											
月	日	荒神橋	東本梅	宇治田原	南の庄								
9	1												
	2												
	3												
	4												
	5												
	6												
	7												
	8												
	9												
	10												
	11												
	12												
	13												
	14												
	15												
	16												
	17												
	18												
	19												
	20												
	21												
	22												
	23												
	24												
	25		-	-	-	-							
	26		-	-	-	-							

近畿地方整備局 淀川水系 対象洪水観測所日雨量表

洪水		S35. 8. 28												
月	日	高屋川橋	上弓削	京北 (気)	黒田 (102)	上黒田	広河原 (16)	鎌倉 (13)	花背	榎	園部 (15)	園部 (気)	園部 (府)	殿田 (14)
8	5													
	6													
	7													
	8													
	9													
	10													
	11													
	12													
	13													
	14													
	15													
	16													
	17													
	18													
	19													
	20													
	21													
	22													
	23													
	24													
	25													
	26													
	27													
	28	-	0.0	-	13.6	-	-	-	38.4	-	-	0.0	-	-
	29	-	307.0	-	389.4	-	-	-	274.6	-	-	243.0	-	-
	30	-	29.0	-	22.5	-	-	-	15.7	-	-	71.0	-	-

近畿地方整備局 淀川水系 対象洪水観測所日雨量表

洪水		S35. 8. 28												
月	日	新町 (05)	新庄 (04)	亀岡	亀岡 (07)	周山 (府)	周山 (03)	雲ヶ畑 (08)	上賀茂	京都 (気)	京都	花背 (01)	花背峠 (気)	大原
8	5													
	6													
	7													
	8													
	9													
	10													
	11													
	12													
	13													
	14													
	15													
	16													
	17													
	18													
	19													
	20													
	21													
	22													
	23													
	24													
	25													
	26													
	27													
	28	-	0.0	-	0.0	-	1.6	-	-	0.6	-	-	-	-
	29	-	243.0	-	275.0	-	339.0	-	-	180.3	-	-	-	-
	30	-	7.0	-	22.8	-	23.0	-	-	7.0	-	-	-	-

近畿地方整備局 淀川水系 対象洪水観測所日雨量表

洪水		S35. 8. 28												
月	日	比叡山 (09)	倉垣 (水)	歌垣 (75)	余野	箕面 (気)	西別院 (06)	山崎 (30)	長岡京 (気)	乙訓	八幡 (70)	八幡	巨椋池 (35)	松井 (69)
8	5													
	6													
	7													
	8													
	9													
	10													
	11													
	12													
	13													
	14													
	15													
	16													
	17													
	18													
	19													
	20													
	21													
	22													
	23													
	24													
	25													
	26													
	27													
	28	12.2	-	-	-	-	0.0	0.0	-	-	0.0	-	-	0.0
	29	161.8	-	-	-	-	318.0	135.8	-	-	96.8	-	-	68.0
	30	10.8	-	-	-	-	43.0	22.7	-	-	18.1	-	-	42.0

近畿地方整備局 淀川水系 対象洪水観測所日雨量表

洪水		S35. 8. 28												
月	日	宇治	小栗栖	勸修寺	山科 (01)	天ヶ瀬 (30)	笠取	西笠取 (28)	荒木	大津 (気)	瀬田川 (27)	宮村 (28)	田代	信楽 (県)
8	5													
	6													
	7													
	8													
	9													
	10													
	11													
	12													
	13													
	14													
	15													
	16													
	17													
	18													
	19													
	20													
	21													
	22													
	23													
	24													
	25													
	26													
	27													
	28	1.3	0.0	-	4.7	-	3.2	-	-	6.0	10.0	5.6	36.6	-
	29	72.4	73.0	-	105.9	-	72.5	-	-	95.0	78.8	53.1	43.3	-
	30	22.2	0.0	-	14.6	-	32.5	-	-	21.0	17.0	36.1	71.9	-

近畿地方整備局 淀川水系 対象洪水観測所日雨量表

洪水		S35. 8. 28												
月	日	雲井 (24)	信楽 (気)	槇山 (60)	新田 (19)	玉滝 (55)	甲賀	柘植 (54)	土山 (気)	枚方 (31)	枚方 (気)	生駒山 (気)	田辺	田辺 (68)
8	5													
	6													
	7													
	8													
	9													
	10													
	11													
	12													
	13													
	14													
	15													
	16													
	17													
	18													
	19													
	20													
	21													
	22													
	23													
	24													
	25													
	26													
	27													
	28	81.8	-	-	-	93.0	-	132.9	67.8	0.0	-	-	-	0.0
	29	43.7	-	-	-	23.0	-	36.8	43.6	89.6	-	-	-	75.0
	30	30.0	-	-	-	26.0	-	0.0	16.0	67.4	-	-	-	35.8

近畿地方整備局 淀川水系 対象洪水観測所日雨量表

洪水		S35. 8. 28												
月	日	田辺 (気)	菱田	井手	木津	奈良 (気)	加茂 (6 7)	鷺峰山 (気)	鷺峰山	布目ダム (水)	峰寺 (水)	高山ダム (水)	多羅尾 (3 7)	尾山 (6 5)
8	5													
	6													
	7													
	8													
	9													
	10													
	11													
	12													
	13													
	14													
	15													
	16													
	17													
	18													
	19													
	20													
	21													
	22													
	23													
	24													
	25													
	26													
	27													
	28	-	-	-	-	0.0	1.5	-	-	-	-	-	-	-
	29	-	-	-	-	49.6	46.0	-	-	-	-	-	-	-
	30	-	-	-	-	47.2	57.0	-	-	-	-	-	-	-

近畿地方整備局 淀川水系 対象洪水観測所日雨量表

洪水		S35. 8. 28												
月	日	島ヶ原 (5 6)	五瀬 (3 4)	島ヶ原	上野 (5 3)	上野 (気)	荒木 (7 1)	依那古 (6 5)	阿保 (5 1)	坂下 (6 3)	阿波 (5 2)	井之市 (水)	針 (気)	針ヶ別所 (水)
8	5													
	6													
	7													
	8													
	9													
	10													
	11													
	12													
	13													
	14													
	15													
	16													
	17													
	18													
	19													
	20													
	21													
	22													
	23													
	24													
	25													
	26													
	27													
	28	17.5	-	-	49.3	-	-	-	42.0	-	210.0	-	-	-
	29	28.1	-	-	31.1	-	-	-	56.0	-	96.0	-	-	-
	30	36.1	-	-	29.8	-	-	-	0.0	-	0.0	-	-	-

近畿地方整備局 淀川水系 対象洪水観測所日雨量表

洪水		S35. 8. 28												
月	日	針ヶ別所 (6 6)	榛原 (6 1)	室生ダム (水)	笠間 (水)	室生 (水)	家野 (水)	名張 (気)	曾爾 (6 8)	曾爾 (水)	青蓮池ダム (水)	名張 (6 4)	国津 (水)	国見山 (気)
8	5													
	6													
	7													
	8													
	9													
	10													
	11													
	12													
	13													
	14													
	15													
	16													
	17													
	18													
	19													
	20													
	21													
	22													
	23													
	24													
	25													
	26													
	27													
	28	8.5	9.6	-	-	44.5	-	50.5	82.1	-	-	41.1	-	-
	29	27.5	31.6	-	-	89.3	-	30.5	104.8	-	-	37.5	-	-
	30	27.3	18.3	-	-	20.0	-	29.0	0.0	-	-	64.6	-	-

近畿地方整備局 淀川水系 対象洪水観測所日雨量表

洪水		S35. 8. 28												
月	日	伊賀見 (水)	曾爾 (気)	伊賀見 (7 2)	太郎生 (水)	太郎生 (5 7)	霧生 (水)	霧生 (5 0)	大宇陀 (気)	大宇陀 (水)	古市場 (水)	内牧 (水)	岩端 (5 9)	高見 (気)
8	5													
	6													
	7													
	8													
	9													
	10													
	11													
	12													
	13													
	14													
	15													
	16													
	17													
	18													
	19													
	20													
	21													
	22													
	23													
	24													
	25													
	26													
	27													
	28	-	56.0	-	-	99.8	-	-	17.0	-	27.5	-	47.0	-
	29	-	108.0	-	-	122.3	-	-	44.0	-	71.0	-	103.0	-
	30	-	22.0	-	-	4.2	-	-	25.0	-	37.0	-	0.0	-

近畿地方整備局 淀川水系 対象洪水観測所日雨量表

洪水		S35. 8. 28												
月	日	山粕 (7 5)	桃俣 (7 1)	桃俣 (水)	土屋原 (7 3)	菅野 (水)	神末 (水)	白山 (気)	粥見 (気)	黒津	大鳥居	笠取	高井	室生
8	5													
	6													
	7													
	8													
	9													
	10													
	11													
	12													
	13													
	14													
	15													
	16													
	17													
	18													
	19													
	20													
	21													
	22													
	23													
	24													
	25													
	26													
	27													
	28	-	-	-	-	-	-	-	-	-	29.2	-	-	-
	29	-	-	-	-	-	-	-	-	-	36.0	-	-	-
	30	-	-	-	-	-	-	-	-	-	95.8	-	-	-

近畿地方整備局 淀川水系 対象洪水観測所日雨量表

洪水		S35. 8. 28													
月	日	三栖	神吉	桂	中川	北大河原	湯船	東別院	本梅	殿田	岩山	小田原	朝宮	南新田	
8	5														
	6														
	7														
	8														
	9														
	10														
	11														
	12														
	13														
	14														
	15														
	16														
	17														
	18														
	19														
	20														
	21														
	22														
	23														
	24														
	25														
	26														
	27														
	28		-	-	-	-	-	-	-	-	-	3.4	5.0	16.2	57.8
	29		-	-	-	-	-	-	-	-	-	80.8	62.0	41.9	53.0
	30		-	-	-	-	-	-	-	-	-	14.8	11.7	70.8	19.6

近畿地方整備局 淀川水系 対象洪水観測所日雨量表

洪水		S35. 8. 28													
月	日	大河原	大峯	高原	愛宕山	魚谷峠	平野	水口	勅旨	小原	笠取山	天理	鷺家口	世木堰堤	
8	5														
	6														
	7														
	8														
	9														
	10														
	11														
	12														
	13														
	14														
	15														
	16														
	17														
	18														
	19														
	20														
	21														
	22														
	23														
	24														
	25														
	26														
	27														
	28		7.0	-	-	3.0	-	25.4	-	51.0	33.0	-	-	62.0	0.0
	29		31.8	-	-	253.0	-	65.5	-	42.0	40.7	-	-	114.0	277.0
	30		43.5	-	-	17.5	-	47.8	-	22.5	32.0	-	-	12.4	23.0

近畿地方整備局 淀川水系 対象洪水観測所日雨量表

洪水		S35. 8. 28											
月	日	荒神橋	東本梅	宇治田原	南の庄								
8	5												
	6												
	7												
	8												
	9												
	10												
	11												
	12												
	13												
	14												
	15												
	16												
	17												
	18												
	19												
	20												
	21												
	22												
	23												
	24												
	25												
	26												
	27												
	28		-	0.0	-	-							
	29		-	330.5	-	-							
	30		-	29.0	-	-							

近畿地方整備局 淀川水系 対象洪水観測所日雨量表

洪水		S36. 6. 24													
月	日	高屋川橋	上弓削	京北 (気)	黒田 (102)	上黒田	広河原 (16)	鎌倉 (13)	花背	榎	園部 (15)	園部 (気)	園部 (府)	殿田 (14)	
6	2														
	3														
	4														
	5														
	6														
	7														
	8														
	9														
	10														
	11														
	12														
	13														
	14														
	15														
	16														
	17														
	18														
	19														
	20														
	21														
	22														
	23														
	24		-	-	-	42.0	-	-	-	72.6	-	-	-	-	-
	25		-	-	-	63.0	-	-	-	83.2	-	-	-	-	-
	26		-	-	-	66.0	-	-	-	94.1	-	-	-	-	-
	27		-	-	-	32.0	-	-	-	42.6	-	-	-	-	-

近畿地方整備局 淀川水系 対象洪水観測所日雨量表

洪水		S36. 6. 24													
月	日	新町 (0 5)	新庄 (0 4)	亀岡	亀岡 (0 7)	周山 (府)	周山 (0 3)	雲ヶ畑 (0 8)	上賀茂	京都 (気)	京都	花背 (0 1)	花背峠 (気)	大原	
6	2														
	3														
	4														
	5														
	6														
	7														
	8														
	9														
	10														
	11														
	12														
	13														
	14														
	15														
	16														
	17														
	18														
	19														
	20														
	21														
	22														
	23														
	24		-	63.0	-	64.5	-	53.0	-	-	73.6	-	-	-	-
	25		-	67.0	-	78.5	-	58.0	-	-	94.0	-	-	-	-
	26		-	75.0	-	64.5	-	59.0	-	-	56.2	-	-	-	-
	27		-	44.0	-	44.6	-	29.0	-	-	72.9	-	-	-	-

近畿地方整備局 淀川水系 対象洪水観測所日雨量表

洪水		S36. 6. 24													
月	日	比叡山 (09)	倉垣 (水)	歌垣 (75)	余野	箕面 (気)	西別院 (06)	山崎 (30)	長岡京 (気)	乙訓	八幡 (70)	八幡	巨椋池 (35)	松井 (69)	
6	2														
	3														
	4														
	5														
	6														
	7														
	8														
	9														
	10														
	11														
	12														
	13														
	14														
	15														
	16														
	17														
	18														
	19														
	20														
	21														
	22														
	23														
	24		78.0	-	-	-	-	-	-	-	-	-	-	-	-
	25		84.4	-	-	-	-	-	-	-	-	-	-	-	-
	26		90.1	-	-	-	-	-	-	-	-	-	-	-	-
	27		49.9	-	-	-	-	-	-	-	-	-	-	-	-

近畿地方整備局 淀川水系 対象洪水観測所日雨量表

洪水		S36. 6. 24													
月	日	宇治	小栗栖	勸修寺	山科 (01)	天ヶ瀬 (30)	笠取	西笠取 (28)	荒木	大津 (気)	瀬田川 (27)	宮村 (28)	田代	信楽 (県)	
6	2														
	3														
	4														
	5														
	6														
	7														
	8														
	9														
	10														
	11														
	12														
	13														
	14														
	15														
	16														
	17														
	18														
	19														
	20														
	21														
	22														
	23														
	24		47.4	60.8	-	60.7	-	46.0	-	-	-	49.6	46.0	40.0	-
	25		82.7	100.2	-	100.8	-	100.0	-	-	-	106.3	101.0	89.1	-
	26		96.3	130.3	-	88.6	-	109.0	-	-	-	124.7	103.3	93.3	-
	27		82.0	80.9	-	59.5	-	75.0	-	-	-	89.9	64.0	80.3	-

近畿地方整備局 淀川水系 対象洪水観測所日雨量表

洪水		S36. 6. 24												
月	日	雲井 (24)	信楽 (気)	槇山 (60)	新田 (19)	玉滝 (55)	甲賀	柘植 (54)	土山 (気)	枚方 (31)	枚方 (気)	生駒山 (気)	田辺	田辺 (68)
6	2													
	3													
	4													
	5													
	6													
	7													
	8													
	9													
	10													
	11													
	12													
	13													
	14													
	15													
	16													
	17													
	18													
	19													
	20													
	21													
	22													
	23													
	24	-	-	-	-	29.5	-	9.5	-	40.6	-	-	-	-
	25	-	-	-	-	85.0	-	89.1	-	88.0	-	-	-	-
	26	-	-	-	-	120.5	-	93.4	-	94.0	-	-	-	-
	27	-	-	-	-	108.0	-	96.1	-	68.0	-	-	-	-

近畿地方整備局 淀川水系 対象洪水観測所日雨量表

洪水		S36. 6. 24													
月	日	田辺 (気)	菱田	井手	木津	奈良 (気)	加茂 (6 7)	鷺峰山 (気)	鷺峰山	布目ダム (水)	峰寺 (水)	高山ダム (水)	多羅尾 (3 7)	尾山 (6 5)	
6	2														
	3														
	4														
	5														
	6														
	7														
	8														
	9														
	10														
	11														
	12														
	13														
	14														
	15														
	16														
	17														
	18														
	19														
	20														
	21														
	22														
	23														
	24		-	-	-	-	32.0	34.0	-	-	-	-	-	-	29.5
	25		-	-	-	-	70.0	72.0	-	-	-	-	-	-	104.9
	26		-	-	-	-	80.0	76.0	-	-	-	-	-	-	95.0
	27		-	-	-	-	87.6	62.0	-	-	-	-	-	-	88.0

近畿地方整備局 淀川水系 対象洪水観測所日雨量表

洪水		S36. 6. 24													
月	日	島ヶ原 (5 6)	五瀬 (3 4)	島ヶ原	上野 (5 3)	上野 (気)	荒木 (7 1)	依那古 (6 5)	阿保 (5 1)	坂下 (6 3)	阿波 (5 2)	井之市 (水)	針 (気)	針ヶ別所 (水)	
6	2														
	3														
	4														
	5														
	6														
	7														
	8														
	9														
	10														
	11														
	12														
	13														
	14														
	15														
	16														
	17														
	18														
	19														
	20														
	21														
	22														
	23														
	24		25.3	-	-	30.3	-	-	-	23.4	-	28.0	-	-	-
	25		93.2	-	-	92.3	-	-	-	75.5	-	68.0	-	-	-
	26		95.2	-	-	107.3	-	-	-	112.5	-	200.0	-	-	-
	27		110.2	-	-	87.4	-	-	-	74.0	-	77.0	-	-	-

近畿地方整備局 淀川水系 対象洪水観測所日雨量表

洪水		S36.6.24												
月	日	針ヶ別所 (66)	榛原 (61)	室生ダム (水)	笠間 (水)	室生 (水)	家野 (水)	名張 (気)	曾爾 (68)	曾爾 (水)	青蓮池ダム (水)	名張 (64)	国津 (水)	国見山 (気)
6	2													
	3													
	4													
	5													
	6													
	7													
	8													
	9													
	10													
	11													
	12													
	13													
	14													
	15													
	16													
	17													
	18													
	19													
	20													
	21													
	22													
	23													
	24	32.0	35.2	-	-	32.0	-	-	36.3	-	-	29.0	-	-
	25	89.0	84.7	-	-	83.5	-	-	98.0	-	-	85.6	-	-
	26	72.1	67.4	-	-	95.6	-	-	122.5	-	-	100.3	-	-
	27	90.0	74.2	-	-	91.2	-	-	79.0	-	-	76.7	-	-

近畿地方整備局 淀川水系 対象洪水観測所日雨量表

洪水		S36. 6. 24													
月	日	伊賀見 (水)	曾爾 (気)	伊賀見 (7 2)	太郎生 (水)	太郎生 (5 7)	霧生 (水)	霧生 (5 0)	大宇陀 (気)	大宇陀 (水)	古市場 (水)	内牧 (水)	岩端 (5 9)	高見 (気)	
6	2														
	3														
	4														
	5														
	6														
	7														
	8														
	9														
	10														
	11														
	12														
	13														
	14														
	15														
	16														
	17														
	18														
	19														
	20														
	21														
	22														
	23														
	24		-	-	-	-	11.0	-	-	-	-	32.0	-	38.5	-
	25		-	-	-	-	128.0	-	-	-	-	92.0	-	87.8	-
	26		-	-	-	-	189.0	-	-	-	-	73.0	-	105.0	-
	27		-	-	-	-	66.0	-	-	-	-	82.0	-	86.2	-

近畿地方整備局 淀川水系 対象洪水観測所日雨量表

洪水		S36. 6. 24													
月	日	山粕 (7 5)	桃俣 (7 1)	桃俣 (水)	土屋原 (7 3)	菅野 (水)	神末 (水)	白山 (気)	粥見 (気)	黒津	大鳥居	笠取	高井	室生	
6	2														
	3														
	4														
	5														
	6														
	7														
	8														
	9														
	10														
	11														
	12														
	13														
	14														
	15														
	16														
	17														
	18														
	19														
	20														
	21														
	22														
	23														
	24		-	-	-	-	-	-	-	-	-	46.8	-	34.2	-
	25		-	-	-	-	-	-	-	-	-	93.9	-	84.2	-
	26		-	-	-	-	-	-	-	-	-	94.2	-	81.3	-
	27		-	-	-	-	-	-	-	-	-	90.1	-	81.0	-

近畿地方整備局 淀川水系 対象洪水観測所日雨量表

洪水		S36. 6. 24													
月	日	三栖	神吉	桂	中川	北大河原	湯船	東別院	本梅	殿田	岩山	小田原	朝宮	南新田	
6	2														
	3														
	4														
	5														
	6														
	7														
	8														
	9														
	10														
	11														
	12														
	13														
	14														
	15														
	16														
	17														
	18														
	19														
	20														
	21														
	22														
	23														
	24		-	-	-	-	-	-	-	-	-	-	46.0	40.0	-
	25		-	-	-	-	-	-	-	-	-	-	83.0	81.0	-
	26		-	-	-	-	-	-	-	-	-	-	100.5	99.0	-
	27		-	-	-	-	-	-	-	-	-	-	100.0	65.0	-

近畿地方整備局 淀川水系 対象洪水観測所日雨量表

洪水		S36. 6. 24													
月	日	大河原	大峯	高原	愛宕山	魚谷峠	平野	水口	勅旨	小原	笠取山	天理	鷺家口	世木堰堤	
6	2														
	3														
	4														
	5														
	6														
	7														
	8														
	9														
	10														
	11														
	12														
	13														
	14														
	15														
	16														
	17														
	18														
	19														
	20														
	21														
	22														
	23														
	24		30.0	-	-	-	-	0.0	-	34.3	32.0	-	37.1	-	-
	25		100.0	-	-	-	-	145.6	-	86.2	73.3	-	37.1	-	-
	26		86.0	-	-	-	-	124.6	-	104.0	104.0	-	66.5	-	-
	27		111.0	-	-	-	-	89.0	-	74.3	77.0	-	111.5	-	-

近畿地方整備局 淀川水系 対象洪水観測所日雨量表

洪水		S36. 6. 24												
月	日	荒神橋	東本梅	宇治田原	南の庄									
6	2													
	3													
	4													
	5													
	6													
	7													
	8													
	9													
	10													
	11													
	12													
	13													
	14													
	15													
	16													
	17													
	18													
	19													
	20													
	21													
	22													
	23													
	24		-	-	-	-								
	25		-	-	-	-								
	26		-	-	-	-								
	27		-	-	-	-								

近畿地方整備局 淀川水系 対象洪水観測所日雨量表

洪水		S36. 10. 26													
月	日	高屋川橋	上弓削	京北 (気)	黒田 (102)	上黒田	広河原 (16)	鎌倉 (13)	花背	榎	園部 (15)	園部 (気)	園部 (府)	殿田 (14)	
10	3														
	4														
	5														
	6														
	7														
	8														
	9														
	10														
	11														
	12														
	13														
	14														
	15														
	16														
	17														
	18														
	19														
	20														
	21														
	22														
	23														
	24														
	25														
	26		-	-	-	35.0	-	-	-	53.2	-	-	53.0	-	-
	27		-	-	-	212.0	-	-	-	258.6	-	-	197.0	-	-
	28		-	-	-	23.0	-	-	-	29.5	-	-	8.0	-	-

近畿地方整備局 淀川水系 対象洪水観測所日雨量表

洪水		S36. 10. 26													
月	日	新町 (0 5)	新庄 (0 4)	亀岡	亀岡 (0 7)	周山 (府)	周山 (0 3)	雲ヶ畑 (0 8)	上賀茂	京都 (気)	京都	花背 (0 1)	花背峠 (気)	大原	
10	3														
	4														
	5														
	6														
	7														
	8														
	9														
	10														
	11														
	12														
	13														
	14														
	15														
	16														
	17														
	18														
	19														
	20														
	21														
	22														
	23														
	24														
	25														
	26		-	44.0	-	46.0	-	74.0	23.5	-	19.8	-	-	-	-
	27		-	176.0	-	172.5	-	238.0	162.0	-	140.4	-	-	-	-
	28		-	11.0	-	15.5	-	16.0	0.0	-	8.7	-	-	-	-

近畿地方整備局 淀川水系 対象洪水観測所日雨量表

洪水		S36. 10. 26												
月	日	比叡山 (09)	倉垣 (水)	歌垣 (75)	余野	箕面 (気)	西別院 (06)	山崎 (30)	長岡京 (気)	乙訓	八幡 (70)	八幡	巨椋池 (35)	松井 (69)
10	3													
	4													
	5													
	6													
	7													
	8													
	9													
	10													
	11													
	12													
	13													
	14													
	15													
	16													
	17													
	18													
	19													
	20													
	21													
	22													
	23													
	24													
	25													
	26	17.8	-	-	-	-	49.1	25.0	-	-	19.0	-	-	-
	27	155.8	-	-	-	-	185.8	127.7	-	-	123.0	-	-	-
	28	12.2	-	-	-	-	12.0	8.9	-	-	18.0	-	-	-

近畿地方整備局 淀川水系 対象洪水観測所日雨量表

洪水		S36. 10. 26													
月	日	宇治	小栗栖	勸修寺	山科 (01)	天ヶ瀬 (30)	笠取	西笠取 (28)	荒木	大津 (気)	瀬田川 (27)	宮村 (28)	田代	信楽 (県)	
10	3														
	4														
	5														
	6														
	7														
	8														
	9														
	10														
	11														
	12														
	13														
	14														
	15														
	16														
	17														
	18														
	19														
	20														
	21														
	22														
	23														
	24														
	25														
	26		14.2	20.0	-	13.9	-	14.5	-	-	11.0	15.0	19.1	-	-
	27		149.8	140.8	-	170.7	-	140.0	-	-	152.0	163.1	174.4	-	-
	28		8.4	0.6	-	8.8	-	11.0	-	-	8.0	8.0	10.0	-	-

近畿地方整備局 淀川水系 対象洪水観測所日雨量表

洪水		S36. 10. 26												
月	日	雲井 (24)	信楽 (気)	槇山 (60)	新田 (19)	玉滝 (55)	甲賀	柘植 (54)	土山 (気)	枚方 (31)	枚方 (気)	生駒山 (気)	田辺	田辺 (68)
10	3													
	4													
	5													
	6													
	7													
	8													
	9													
	10													
	11													
	12													
	13													
	14													
	15													
	16													
	17													
	18													
	19													
	20													
	21													
	22													
	23													
	24													
	25													
	26	29.7	-	-	-	28.0	-	76.0	97.0	26.7	-	-	-	-
	27	247.3	-	-	-	188.5	-	240.7	269.0	0.0	-	-	-	-
	28	9.9	-	-	-	10.6	-	11.9	21.0	140.0	-	-	-	-

近畿地方整備局 淀川水系 対象洪水観測所日雨量表

洪水		S36. 10. 26													
月	日	田辺 (気)	菱田	井手	木津	奈良 (気)	加茂 (6 7)	鷺峰山 (気)	鷺峰山	布目ダム (水)	峰寺 (水)	高山ダム (水)	多羅尾 (3 7)	尾山 (6 5)	
10	3														
	4														
	5														
	6														
	7														
	8														
	9														
	10														
	11														
	12														
	13														
	14														
	15														
	16														
	17														
	18														
	19														
	20														
	21														
	22														
	23														
	24														
	25														
	26		-	-	-	-	13.0	20.0	-	-	-	-	-	-	30.3
	27		-	-	-	-	151.0	129.0	-	-	-	-	-	-	189.5
	28		-	-	-	-	12.0	11.0	-	-	-	-	-	-	20.7

近畿地方整備局 淀川水系 対象洪水観測所日雨量表

洪水		S36. 10. 26												
月	日	島ヶ原 (5 6)	五瀬 (3 4)	島ヶ原	上野 (5 3)	上野 (気)	荒木 (7 1)	依那古 (6 5)	阿保 (5 1)	坂下 (6 3)	阿波 (5 2)	井之市 (水)	針 (気)	針ヶ別所 (水)
10	3													
	4													
	5													
	6													
	7													
	8													
	9													
	10													
	11													
	12													
	13													
	14													
	15													
	16													
	17													
	18													
	19													
	20													
	21													
	22													
	23													
	24													
	25													
	26		12. 4	-	-	32. 8	-	-	-	54. 0	-	215. 0	-	-
	27		227. 0	-	-	240. 7	-	-	-	210. 3	-	370. 0	-	-
	28		12. 8	-	-	12. 9	-	-	-	13. 1	-	17. 0	-	-

近畿地方整備局 淀川水系 対象洪水観測所日雨量表

洪水		S36. 10. 26												
月	日	針ヶ別所 (66)	榛原 (61)	室生ダム (水)	笠間 (水)	室生 (水)	家野 (水)	名張 (気)	曾爾 (68)	曾爾 (水)	青蓮池ダム (水)	名張 (64)	国津 (水)	国見山 (気)
10	3													
	4													
	5													
	6													
	7													
	8													
	9													
	10													
	11													
	12													
	13													
	14													
	15													
	16													
	17													
	18													
	19													
	20													
	21													
	22													
	23													
	24													
	25													
	26	39.6	35.5	-	-	90.0	-	59.0	125.0	-	-	70.3	-	-
	27	179.6	181.6	-	-	243.0	-	230.0	229.0	-	-	248.8	-	-
	28	18.9	29.1	-	-	28.0	-	16.0	36.5	-	-	18.1	-	-

近畿地方整備局 淀川水系 対象洪水観測所日雨量表

洪水		S36. 10. 26													
月	日	伊賀見 (水)	曾爾 (気)	伊賀見 (7 2)	太郎生 (水)	太郎生 (5 7)	霧生 (水)	霧生 (5 0)	大宇陀 (気)	大宇陀 (水)	古市場 (水)	内牧 (水)	岩端 (5 9)	高見 (気)	
10	3														
	4														
	5														
	6														
	7														
	8														
	9														
	10														
	11														
	12														
	13														
	14														
	15														
	16														
	17														
	18														
	19														
	20														
	21														
	22														
	23														
	24														
	25														
	26		-	125.0	-	-	173.0	-	-	-	-	40.8	-	70.0	-
	27		-	229.0	-	-	152.0	-	-	-	-	191.0	-	233.5	-
	28		-	37.0	-	-	60.6	-	-	-	-	39.8	-	35.0	-

近畿地方整備局 淀川水系 対象洪水観測所日雨量表

洪水		S36. 10. 26													
月	日	山粕 (7 5)	桃俣 (7 1)	桃俣 (水)	土屋原 (7 3)	菅野 (水)	神末 (水)	白山 (気)	粥見 (気)	黒津	大鳥居	笠取	高井	室生	
10	3														
	4														
	5														
	6														
	7														
	8														
	9														
	10														
	11														
	12														
	13														
	14														
	15														
	16														
	17														
	18														
	19														
	20														
	21														
	22														
	23														
	24														
	25														
	26		-	-	-	-	-	-	-	-	-	0.0	-	64.3	-
	27		-	-	-	-	-	-	-	-	-	180.0	-	254.3	-
	28		-	-	-	-	-	-	-	-	-	5.5	-	41.3	-

近畿地方整備局 淀川水系 対象洪水観測所日雨量表

洪水		S36. 10. 26													
月	日	三栖	神吉	桂	中川	北大河原	湯船	東別院	本梅	殿田	岩山	小田原	朝宮	南新田	
10	3														
	4														
	5														
	6														
	7														
	8														
	9														
	10														
	11														
	12														
	13														
	14														
	15														
	16														
	17														
	18														
	19														
	20														
	21														
	22														
	23														
	24														
	25														
	26		-	-	-	-	-	-	-	-	-	-	13.3	15.6	14.2
	27		-	-	-	-	-	-	-	-	-	-	161.5	180.8	238.4
	28		-	-	-	-	-	-	-	-	-	-	6.0	9.6	33.0

近畿地方整備局 淀川水系 対象洪水観測所日雨量表

洪水		S36. 10. 26													
月	日	大河原	大峯	高原	愛宕山	魚谷峠	平野	水口	勅旨	小原	笠取山	天理	鷺家口	世木堰堤	
10	3														
	4														
	5														
	6														
	7														
	8														
	9														
	10														
	11														
	12														
	13														
	14														
	15														
	16														
	17														
	18														
	19														
	20														
	21														
	22														
	23														
	24														
	25														
	26		20.0	-	-	36.0	-	20.3	57.1	30.4	-	-	14.6	-	51.7
	27		194.0	-	-	208.0	-	160.0	163.0	244.8	-	-	186.8	-	195.4
	28		10.0	-	-	25.0	-	5.0	8.0	7.7	-	-	29.1	-	16.3

近畿地方整備局 淀川水系 対象洪水観測所日雨量表

洪水		S36. 10. 26											
月	日	荒神橋	東本梅	宇治田原	南の庄								
10	3												
	4												
	5												
	6												
	7												
	8												
	9												
	10												
	11												
	12												
	13												
	14												
	15												
	16												
	17												
	18												
	19												
	20												
	21												
	22												
	23												
	24												
	25												
	26		-	-	-	-							
	27		-	-	-	-							
	28		-	-	-	-							

近畿地方整備局 淀川水系 対象洪水観測所日雨量表

洪水		S37. 8. 24													
月	日	高屋川橋	上弓削	京北 (気)	黒田 (102)	上黒田	広河原 (16)	鎌倉 (13)	花背	榎	園部 (15)	園部 (気)	園部 (府)	殿田 (14)	
8	1														
	2														
	3														
	4														
	5														
	6														
	7														
	8														
	9														
	10														
	11														
	12														
	13														
	14														
	15														
	16														
	17														
	18														
	19														
	20														
	21														
	22														
	23														
	24		-	0.0	-	25.6	-	-	-	12.1	-	-	-	-	-
	25		-	33.0	-	52.0	-	-	-	79.4	-	-	-	-	-
	26		-	11.0	-	11.0	-	-	-	12.1	-	-	-	-	-

近畿地方整備局 淀川水系 対象洪水観測所日雨量表

洪水		S37. 8. 24												
月	日	新町 (0 5)	新庄 (0 4)	亀岡	亀岡 (0 7)	周山 (府)	周山 (0 3)	雲ヶ畑 (0 8)	上賀茂	京都 (気)	京都	花背 (0 1)	花背峠 (気)	大原
8	1													
	2													
	3													
	4													
	5													
	6													
	7													
	8													
	9													
	10													
	11													
	12													
	13													
	14													
	15													
	16													
	17													
	18													
	19													
	20													
	21													
	22													
	23													
	24		-	-	-	-	-	-	-	-	0.0	-	-	-
	25		-	-	-	-	-	-	-	-	29.2	-	-	-
	26		-	-	-	-	-	-	-	-	3.8	-	-	-

近畿地方整備局 淀川水系 対象洪水観測所日雨量表

洪水		S37. 8. 24												
月	日	比叡山 (0 9)	倉垣 (水)	歌垣 (7 5)	余野	箕面 (気)	西別院 (0 6)	山崎 (3 0)	長岡京 (気)	乙訓	八幡 (7 0)	八幡	巨椋池 (3 5)	松井 (6 9)
8	1													
	2													
	3													
	4													
	5													
	6													
	7													
	8													
	9													
	10													
	11													
	12													
	13													
	14													
	15													
	16													
	17													
	18													
	19													
	20													
	21													
	22													
	23													
	24	21.8	-	0.0	0.0	-	-	-	-	-	-	-	-	-
	25	56.8	-	13.6	0.0	-	-	-	-	-	-	-	-	-
	26	15.9	-	4.7	10.0	-	-	-	-	-	-	-	-	-

近畿地方整備局 淀川水系 対象洪水観測所日雨量表

洪水		S37. 8. 24													
月	日	宇治	小栗栖	勸修寺	山科 (01)	天ヶ瀬 (30)	笠取	西笠取 (28)	荒木	大津 (気)	瀬田川 (27)	宮村 (28)	田代	信楽 (県)	
8	1														
	2														
	3														
	4														
	5														
	6														
	7														
	8														
	9														
	10														
	11														
	12														
	13														
	14														
	15														
	16														
	17														
	18														
	19														
	20														
	21														
	22														
	23														
	24		19.0	-	-	42.7	-	16.3	-	-	-	0.0	-	-	-
	25		58.4	-	-	58.3	-	100.2	-	-	-	113.0	-	-	-
	26		1.7	-	-	10.2	-	11.4	-	-	-	10.0	-	-	-

近畿地方整備局 淀川水系 対象洪水観測所日雨量表

洪水		S37. 8. 24												
月	日	雲井 (24)	信楽 (気)	槇山 (60)	新田 (19)	玉滝 (55)	甲賀	柘植 (54)	土山 (気)	枚方 (31)	枚方 (気)	生駒山 (気)	田辺	田辺 (68)
8	1													
	2													
	3													
	4													
	5													
	6													
	7													
	8													
	9													
	10													
	11													
	12													
	13													
	14													
	15													
	16													
	17													
	18													
	19													
	20													
	21													
	22													
	23													
	24	-	-	-	-	0.0	-	0.0	-	-	-	-	-	-
	25	-	-	-	-	109.0	-	220.0	-	-	-	-	-	-
	26	-	-	-	-	4.0	-	0.0	-	-	-	-	-	-

近畿地方整備局 淀川水系 対象洪水観測所日雨量表

洪水		S37. 8. 24													
月	日	田辺 (気)	菱田	井手	木津	奈良 (気)	加茂 (6 7)	鷺峰山 (気)	鷺峰山	布目ダム (水)	峰寺 (水)	高山ダム (水)	多羅尾 (3 7)	尾山 (6 5)	
8	1														
	2														
	3														
	4														
	5														
	6														
	7														
	8														
	9														
	10														
	11														
	12														
	13														
	14														
	15														
	16														
	17														
	18														
	19														
	20														
	21														
	22														
	23														
	24		-	-	-	-	-	-	-	-	-	-	-	-	-
	25		-	-	-	-	-	-	-	-	-	-	-	-	-
	26		-	-	-	-	-	-	-	-	-	-	-	-	-

近畿地方整備局 淀川水系 対象洪水観測所日雨量表

洪水		S37. 8. 24												
月	日	島ヶ原 (5 6)	五瀬 (3 4)	島ヶ原	上野 (5 3)	上野 (気)	荒木 (7 1)	依那古 (6 5)	阿保 (5 1)	坂下 (6 3)	阿波 (5 2)	井之市 (水)	針 (気)	針ヶ別所 (水)
8	1													
	2													
	3													
	4													
	5													
	6													
	7													
	8													
	9													
	10													
	11													
	12													
	13													
	14													
	15													
	16													
	17													
	18													
	19													
	20													
	21													
	22													
	23													
	24		-	-	-	2.3	-	-	-	12.3	-	12.0	-	-
	25		-	-	-	194.5	-	-	-	204.0	-	346.4	-	-
	26		-	-	-	1.4	-	-	-	0.0	-	6.0	-	-

近畿地方整備局 淀川水系 対象洪水観測所日雨量表

洪水		S37. 8. 24												
月	日	針ヶ別所 (66)	榛原 (61)	室生ダム (水)	笠間 (水)	室生 (水)	家野 (水)	名張 (気)	曾爾 (68)	曾爾 (水)	青蓮池ダム (水)	名張 (64)	国津 (水)	国見山 (気)
8	1													
	2													
	3													
	4													
	5													
	6													
	7													
	8													
	9													
	10													
	11													
	12													
	13													
	14													
	15													
	16													
	17													
	18													
	19													
	20													
	21													
	22													
	23													
	24	7.0	2.3	-	-	12.0	-	-	6.7	-	-	22.7	-	0.0
	25	136.0	139.7	-	-	165.0	-	-	230.0	-	-	143.9	-	232.0
	26	15.0	6.2	-	-	7.0	-	-	4.8	-	-	1.6	-	8.0

近畿地方整備局 淀川水系 対象洪水観測所日雨量表

洪水		S37. 8. 24													
月	日	伊賀見 (水)	曾爾 (気)	伊賀見 (7 2)	太郎生 (水)	太郎生 (5 7)	霧生 (水)	霧生 (5 0)	大宇陀 (気)	大宇陀 (水)	古市場 (水)	内牧 (水)	岩端 (5 9)	高見 (気)	
8	1														
	2														
	3														
	4														
	5														
	6														
	7														
	8														
	9														
	10														
	11														
	12														
	13														
	14														
	15														
	16														
	17														
	18														
	19														
	20														
	21														
	22														
	23														
	24		-	-	-	-	-	-	-	-	-	0.0	-	6.5	-
	25		-	-	-	-	-	-	-	-	-	125.0	-	170.6	-
	26		-	-	-	-	-	-	-	-	-	4.0	-	3.0	-

近畿地方整備局 淀川水系 対象洪水観測所日雨量表

洪水		S37. 8. 24												
月	日	山粕 (7 5)	桃俣 (7 1)	桃俣 (水)	土屋原 (7 3)	菅野 (水)	神末 (水)	白山 (気)	粥見 (気)	黒津	大鳥居	笠取	高井	室生
8	1													
	2													
	3													
	4													
	5													
	6													
	7													
	8													
	9													
	10													
	11													
	12													
	13													
	14													
	15													
	16													
	17													
	18													
	19													
	20													
	21													
	22													
	23													
	24	-	-	-	-	-	-	-	-	-	2.2	-	6.5	-
	25	-	-	-	-	-	-	-	-	-	124.5	-	145.0	-
	26	-	-	-	-	-	-	-	-	-	1.5	-	4.0	-

近畿地方整備局 淀川水系 対象洪水観測所日雨量表

洪水		S37. 8. 24													
月	日	三栖	神吉	桂	中川	北大河原	湯船	東別院	本梅	殿田	岩山	小田原	朝宮	南新田	
8	1														
	2														
	3														
	4														
	5														
	6														
	7														
	8														
	9														
	10														
	11														
	12														
	13														
	14														
	15														
	16														
	17														
	18														
	19														
	20														
	21														
	22														
	23														
	24		-	-	-	-	-	-	-	-	-	-	5.6	3.1	2.5
	25		-	-	-	-	-	-	-	-	-	-	94.4	114.6	120.0
	26		-	-	-	-	-	-	-	-	-	-	11.0	14.2	7.0

近畿地方整備局 淀川水系 対象洪水観測所日雨量表

洪水		S37. 8. 24													
月	日	大河原	大峯	高原	愛宕山	魚谷峠	平野	水口	勅旨	小原	笠取山	天理	鷺家口	世木堰堤	
8	1														
	2														
	3														
	4														
	5														
	6														
	7														
	8														
	9														
	10														
	11														
	12														
	13														
	14														
	15														
	16														
	17														
	18														
	19														
	20														
	21														
	22														
	23														
	24		0.0	-	1.0	0.0	0.0	16.1	-	3.1	3.5	-	-	-	-
	25		120.0	-	12.6	18.0	48.0	122.8	-	120.4	110.0	-	-	-	-
	26		5.0	-	4.2	8.0	18.0	4.8	-	3.7	5.4	-	-	-	-

近畿地方整備局 淀川水系 対象洪水観測所日雨量表

洪水		S37. 8. 24											
月	日	荒神橋	東本梅	宇治田原	南の庄								
8	1												
	2												
	3												
	4												
	5												
	6												
	7												
	8												
	9												
	10												
	11												
	12												
	13												
	14												
	15												
	16												
	17												
	18												
	19												
	20												
	21												
	22												
	23												
	24		-	0.0	-	-							
	25		-	2.0	-	-							
	26		-	3.0	-	-							

近畿地方整備局 淀川水系 対象洪水観測所日雨量表

洪水		S40.9.16												
月	日	高屋川橋	上弓削	京北 (気)	黒田 (102)	上黒田	広河原 (16)	鎌倉 (13)	花背	榎	園部 (15)	園部 (気)	園部 (府)	殿田 (14)
8	24													
	25													
	26													
	27													
	28													
	29													
	30													
9	31													
	1													
	2													
	3													
	4													
	5													
	6													
	7													
	8													
	9													
	10													
11														
12														
13														
14														
15														
16		-	-	-	105.4	-	86.0	-	-	-	-	128.0	-	124.0
17		-	-	-	228.6	-	173.5	-	-	-	-	162.0	-	146.0
18		-	-	-	3.5	-	0.0	-	-	-	-	3.0	-	0.0

近畿地方整備局 淀川水系 対象洪水観測所日雨量表

洪水		S40.9.16												
月	日	新町 (05)	新庄 (04)	亀岡	亀岡 (07)	周山 (府)	周山 (03)	雲ヶ畑 (08)	上賀茂	京都 (気)	京都	花背 (01)	花背峠 (気)	大原
8	24													
	25													
	26													
	27													
	28													
	29													
	30													
9	31													
	1													
	2													
	3													
	4													
	5													
	6													
	7													
	8													
	9													
	10													
11														
12														
13														
14														
15														
16		134.0	144.0	-	120.0	-	114.3	89.4	-	82.0	-	48.9	-	-
17		134.0	124.3	-	123.0	-	165.7	175.1	-	137.2	-	121.0	-	-
18		0.0	1.0	-	0.0	-	1.0	0.0	-	0.8	-	43.8	-	-

近畿地方整備局 淀川水系 対象洪水観測所日雨量表

洪水		S40.9.16												
月	日	比叡山 (09)	倉垣 (水)	歌垣 (75)	余野	箕面 (気)	西別院 (06)	山崎 (30)	長岡京 (気)	乙訓	八幡 (70)	八幡	巨椋池 (35)	松井 (69)
8	24													
	25													
	26													
	27													
	28													
	29													
	30													
9	31													
	1													
	2													
	3													
	4													
	5													
	6													
	7													
	8													
9														
10														
11														
12														
13														
14														
15														
16		65.7	-	-	-	-	129.0	59.2	-	-	58.7	-	-	58.8
17		73.5	-	-	-	-	179.0	72.0	-	-	45.3	-	-	79.1
18		0.4	-	-	-	-	0.0	0.0	-	-	0.0	-	-	0.0

近畿地方整備局 淀川水系 対象洪水観測所日雨量表

洪水		S40.9.16												
月	日	宇治	小栗栖	勸修寺	山科 (01)	天ヶ瀬 (30)	笠取	西笠取 (28)	荒木	大津 (気)	瀬田川 (27)	宮村 (28)	田代	信楽 (県)
8	24													
	25													
	26													
	27													
	28													
	29													
	30													
9	31													
	1													
	2													
	3													
	4													
	5													
	6													
	7													
	8													
	9													
	10													
11														
12														
13														
14														
15														
16		-	67.6	-	66.3	-	51.0	-	-	64.0	46.0	24.0	-	-
17		-	122.9	-	111.0	-	123.0	-	-	77.0	102.0	135.0	-	-
18		-	0.0	-	0.5	-	0.0	-	-	0.0	0.0	0.0	-	-

近畿地方整備局 淀川水系 対象洪水観測所日雨量表

洪水		S40.9.16												
月	日	雲井 (24)	信楽 (気)	槇山 (60)	新田 (19)	玉滝 (55)	甲賀	柘植 (54)	土山 (気)	枚方 (31)	枚方 (気)	生駒山 (気)	田辺	田辺 (68)
8	24													
	25													
	26													
	27													
	28													
	29													
	30													
9	31													
	1													
	2													
	3													
	4													
	5													
	6													
	7													
	8													
	9													
	10													
11														
12														
13														
14														
15														
16		18.9	-	-	-	39.0	-	12.0	23.0	50.0	-	-	-	59.0
17		163.8	-	-	-	185.0	-	248.0	241.0	42.0	-	-	-	120.0
18		0.8	-	-	-	0.0	-	0.0	2.0	0.0	-	-	-	0.0

近畿地方整備局 淀川水系 対象洪水観測所日雨量表

洪水		S40.9.16												
月	日	田辺 (気)	菱田	井手	木津	奈良 (気)	加茂 (6 7)	鷺峰山 (気)	鷺峰山	布目ダム (水)	峰寺 (水)	高山ダム (水)	多羅尾 (3 7)	尾山 (6 5)
8	24													
	25													
	26													
	27													
	28													
	29													
	30													
9	31													
	1													
	2													
	3													
	4													
	5													
	6													
	7													
	8													
	9													
	10													
11														
12														
13														
14														
15														
16		-	-	-	-	17.0	17.4	-	-	-	-	-	17.0	19.7
17		-	-	-	-	136.0	101.2	-	-	-	-	-	175.0	106.3
18		-	-	-	-	0.0	0.0	-	-	-	-	-	3.0	0.8

近畿地方整備局 淀川水系 対象洪水観測所日雨量表

洪水		S40.9.16												
月	日	島ヶ原 (5 6)	五瀬 (3 4)	島ヶ原	上野 (5 3)	上野 (気)	荒木 (7 1)	依那古 (6 5)	阿保 (5 1)	坂下 (6 3)	阿波 (5 2)	井之市 (水)	針 (気)	針ヶ別所 (水)
8	24													
	25													
	26													
	27													
	28													
	29													
	30													
9	31													
	1													
	2													
	3													
	4													
	5													
	6													
	7													
	8													
	9													
	10													
11														
12														
13														
14														
15														
16		11.0	-	-	10.1	-	-	-	31.5	-	34.0	-	-	-
17		128.0	-	-	170.1	-	-	-	170.0	-	180.0	-	-	-
18		0.0	-	-	0.8	-	-	-	2.0	-	0.0	-	-	-

近畿地方整備局 淀川水系 対象洪水観測所日雨量表

洪水		S40.9.16													
月	日	針ヶ別所 (66)	榛原 (61)	室生ダム (水)	笠間 (水)	室生 (水)	家野 (水)	名張 (気)	曾爾 (68)	曾爾 (水)	青蓮池ダム (水)	名張 (64)	国津 (水)	国見山 (気)	
8	24														
	25														
	26														
	27														
	28														
	29														
	30														
9	31														
	1														
	2														
	3														
	4														
	5														
	6														
	7														
	8														
	9														
	10														
	11														
12															
13															
14															
15															
16		22.0	19.6	-	-	23.0	-	26.0	30.0	-	-	26.2	-	36.0	
17		181.0	160.4	-	-	240.0	-	165.0	287.0	-	-	157.6	-	218.0	
18		1.0	1.1	-	-	0.0	-	0.0	0.0	-	-	0.0	-	0.0	

近畿地方整備局 淀川水系 対象洪水観測所日雨量表

洪水		S40.9.16													
月	日	伊賀見 (水)	曾爾 (気)	伊賀見 (72)	太郎生 (水)	太郎生 (57)	霧生 (水)	霧生 (50)	大宇陀 (気)	大宇陀 (水)	古市場 (水)	内牧 (水)	岩端 (59)	高見 (気)	
8	24														
	25														
	26														
	27														
	28														
	29														
	30														
	31														
	9	1													
		2													
		3													
4															
5															
6															
7															
8															
9															
10															
11															
12															
13															
14															
15															
16		-	22.0	-	-	48.8	-	-	22.0	-	32.0	-	22.5	-	
17		-	338.0	-	-	263.0	-	-	163.0	-	144.0	-	175.0	-	
18		-	1.0	-	-	0.3	-	-	2.0	-	1.0	-	1.5	-	

近畿地方整備局 淀川水系 対象洪水観測所日雨量表

洪水		S40.9.16												
月	日	山粕 (75)	桃俣 (71)	桃俣 (水)	土屋原 (73)	菅野 (水)	神末 (水)	白山 (気)	粥見 (気)	黒津	大鳥居	笠取	高井	室生
8	24													
	25													
	26													
	27													
	28													
	29													
	30													
9	31													
	1													
	2													
	3													
	4													
	5													
	6													
	7													
	8													
	9													
	10													
11														
12														
13														
14														
15														
16		-	-	-	-	46.0	-	-	-	-	27.0	-	27.3	-
17		-	-	-	-	244.0	-	-	-	-	143.0	-	175.3	-
18		-	-	-	-	0.0	-	-	-	-	3.0	-	1.2	-

近畿地方整備局 淀川水系 対象洪水観測所日雨量表

洪水		S40.9.16												
月	日	三栖	神吉	桂	中川	北大河原	湯船	東別院	本梅	殿田	岩山	小田原	朝宮	南新田
8	24													
	25													
	26													
	27													
	28													
	29													
	30													
9	31													
	1													
	2													
	3													
	4													
	5													
	6													
	7													
	8													
	9													
	10													
11														
12														
13														
14														
15														
16		-	111.9	-	-	-	-	-	-	-	-	-	-	-
17		-	144.1	-	-	-	-	-	-	-	-	-	-	-
18		-	3.2	-	-	-	-	-	-	-	-	-	-	-

近畿地方整備局 淀川水系 対象洪水観測所日雨量表

洪水		S40.9.16												
月	日	大河原	大峯	高原	愛宕山	魚谷峠	平野	水口	勅旨	小原	笠取山	天理	鷺家口	世木堰堤
8	24													
	25													
	26													
	27													
	28													
	29													
	30													
9	31													
	1													
	2													
	3													
	4													
	5													
	6													
	7													
	8													
	9													
	10													
11														
12														
13														
14														
15														
16		-	-	-	115.0	83.0	-	-	-	-	-	-	-	122.7
17		-	-	-	176.0	114.0	-	-	-	-	-	-	-	144.1
18		-	-	-	1.0	1.0	-	-	-	-	-	-	-	1.0

近畿地方整備局 淀川水系 対象洪水観測所日雨量表

洪水		S40.9.16											
月	日	荒神橋	東本梅	宇治田原	南の庄								
8	24												
	25												
	26												
	27												
	28												
	29												
	30												
9	31												
	1												
	2												
	3												
	4												
	5												
	6												
	7												
	8												
	9												
	10												
11													
12													
13													
14													
15													
16		-	-	-	-								
17		-	-	-	-								
18		-	-	-	-								

近畿地方整備局 淀川水系 対象洪水観測所日雨量表

洪水		S47.9.13												
月	日	高屋川橋	上弓削	京北 (気)	黒田 (102)	上黒田	広河原 (16)	鎌倉 (13)	花背	榎	園部 (15)	園部 (気)	園部 (府)	殿田 (14)
8	23													
	24													
	25													
	26													
	27													
	28													
	29													
	30													
	31													
9	1													
	2													
	3													
	4													
	5													
	6													
	7													
	8													
	9													
	10													
	11													
	12													
	13	-	-	-	2.8	-	3.1	-	4.0	-	1.0	-	-	1.0
	14	-	-	-	26.4	-	30.1	-	2.5	-	28.0	-	-	19.2
	15	-	-	-	3.5	-	4.1	-	37.5	-	2.0	-	-	3.4
	16	-	-	-	203.3	-	305.7	-	223.5	-	209.0	-	-	167.1
	17	-	-	-	0.0	-	0.0	-	0.0	-	2.0	-	-	0.0

近畿地方整備局 淀川水系 対象洪水観測所日雨量表

洪水		S47.9.13													
月	日	新町 (05)	新庄 (04)	亀岡	亀岡 (07)	周山 (府)	周山 (03)	雲ヶ畑 (08)	上賀茂	京都 (気)	京都	花背 (01)	花背峠 (気)	大原	
8	23														
	24														
	25														
	26														
	27														
	28														
	29														
	30														
	31														
	9	1													
		2													
3															
4															
5															
6															
7															
8															
9															
10															
11															
12															
13		0.0	0.0	-	0.0	-	2.0	0.0	-	1.5	0.0	4.1	-	-	
14		21.0	20.0	-	22.0	-	39.9	21.0	-	33.0	1.0	36.2	-	-	
15		3.0	4.0	-	5.0	-	3.3	3.0	-	7.5	36.0	8.0	-	-	
16		153.0	150.0	-	127.0	-	171.9	170.0	-	162.5	184.5	147.3	-	-	
17		0.0	0.0	-	0.0	-	0.0	0.0	-	0.0	0.0	0.0	-	-	

近畿地方整備局 淀川水系 対象洪水観測所日雨量表

洪水		S47.9.13													
月	日	比叡山 (09)	倉垣 (水)	歌垣 (75)	余野	箕面 (気)	西別院 (06)	山崎 (30)	長岡京 (気)	乙訓	八幡 (70)	八幡	巨椋池 (35)	松井 (69)	
8	23														
	24														
	25														
	26														
	27														
	28														
	29														
	30														
	31														
	9	1													
		2													
3															
4															
5															
6															
7															
8															
9															
10															
11															
12															
13		4.1	-	-	-	-	2.1	1.4	-	-	-	-	0.0	2.1	
14		39.3	-	-	-	-	48.1	44.5	-	-	-	-	25.0	27.8	
15		8.5	-	-	-	-	7.8	0.0	-	-	-	-	7.5	5.2	
16		191.1	-	-	-	-	227.3	145.0	-	-	-	-	158.0	95.3	
17		0.0	-	-	-	-	0.1	0.0	-	-	-	-	0.0	0.0	

近畿地方整備局 淀川水系 対象洪水観測所日雨量表

洪水		S47.9.13													
月	日	宇治	小栗栖	勸修寺	山科 (01)	天ヶ瀬 (30)	笠取	西笠取 (28)	荒木	大津 (気)	瀬田川 (27)	宮村 (28)	田代	信楽 (県)	
8	23														
	24														
	25														
	26														
	27														
	28														
	29														
	30														
	31														
	9	1													
		2													
3															
4															
5															
6															
7															
8															
9															
10															
11															
12															
13		1.0	-	-	0.0	-	2.5	-	-	-	2.4	2.0	6.7	-	
14		22.0	-	-	30.3	-	21.5	-	-	-	14.8	7.0	13.4	-	
15		7.0	-	-	6.0	-	7.0	-	-	-	16.0	7.0	6.5	-	
16		149.0	-	-	190.0	-	219.5	-	-	-	174.1	143.0	149.7	-	
17		0.0	-	-	0.0	-	0.0	-	-	-	0.0	0.0	0.0	-	

近畿地方整備局 淀川水系 対象洪水観測所日雨量表

洪水		S47.9.13													
月	日	雲井 (24)	信楽 (気)	槇山 (60)	新田 (19)	玉滝 (55)	甲賀	柘植 (54)	土山 (気)	枚方 (31)	枚方 (気)	生駒山 (気)	田辺	田辺 (68)	
8	23														
	24														
	25														
	26														
	27														
	28														
	29														
	30														
	31														
	9	1													
		2													
3															
4															
5															
6															
7															
8															
9															
10															
11															
12															
13		7.3	-	13.0	9.1	12.8	-	5.2	-	1.0	-	-	-	2.2	
14		24.9	-	30.4	29.1	23.1	-	51.8	-	41.0	-	-	-	21.0	
15		6.3	-	7.2	8.4	6.1	-	8.1	-	0.0	-	-	-	27.5	
16		150.4	-	145.6	159.0	198.0	-	244.0	-	86.0	-	-	-	107.7	
17		0.0	-	0.0	0.0	0.0	-	0.2	-	0.0	-	-	-	0.0	

近畿地方整備局 淀川水系 対象洪水観測所日雨量表

洪水		S47.9.13												
月	日	田辺 (気)	菱田	井手	木津	奈良 (気)	加茂 (6 7)	鷺峰山 (気)	鷺峰山	布目ダム (水)	峰寺 (水)	高山ダム (水)	多羅尾 (3 7)	尾山 (6 5)
8	23													
	24													
	25													
	26													
	27													
	28													
	29													
9	30													
	31													
	1													
	2													
	3													
	4													
	5													
	6													
	7													
	8													
9														
10														
11														
12														
13		-	-	-	-	1.0	1.2	-	-	-	-	2.0	5.0	4.0
14		-	-	-	-	7.0	6.4	-	-	-	-	9.0	24.0	33.5
15		-	-	-	-	8.0	7.9	-	-	-	-	7.0	6.0	4.4
16		-	-	-	-	99.0	108.3	-	-	-	-	125.0	135.0	133.0
17		-	-	-	-	0.0	0.0	-	-	-	-	0.0	0.0	0.0

近畿地方整備局 淀川水系 対象洪水観測所日雨量表

洪水		S47.9.13													
月	日	島ヶ原 (56)	五瀬 (34)	島ヶ原	上野 (53)	上野 (気)	荒木 (71)	依那古 (65)	阿保 (51)	坂下 (63)	阿波 (52)	井之市 (水)	針 (気)	針ヶ別所 (水)	
8	23														
	24														
	25														
	26														
	27														
	28														
	29														
	30														
	31														
	9	1													
		2													
3															
4															
5															
6															
7															
8															
9															
10															
11															
12															
13		3.9	10.7	-	-	4.5	-	-	7.6	55.0	27.5	-	-	-	
14		25.7	28.6	-	-	19.5	-	-	35.3	56.7	75.0	-	-	-	
15		7.8	6.0	-	-	11.0	-	-	14.3	68.5	13.7	-	-	-	
16		137.3	153.8	-	-	161.5	-	-	224.5	160.2	200.2	-	-	-	
17		0.0	0.9	-	-	0.0	-	-	0.0	1.9	0.0	-	-	-	

近畿地方整備局 淀川水系 対象洪水観測所日雨量表

洪水		S47.9.13												
月	日	針ヶ別所 (66)	榛原 (61)	室生ダム (水)	笠間 (水)	室生 (水)	家野 (水)	名張 (気)	曾爾 (68)	曾爾 (水)	青蓮池ダム (水)	名張 (64)	国津 (水)	国見山 (気)
8	23													
	24													
	25													
	26													
	27													
	28													
	29													
	30													
	31													
9	1													
	2													
	3													
	4													
	5													
	6													
	7													
	8													
	9													
	10													
	11													
	12													
	13	30.1	4.9	-	17.0	2.0	5.0	-	4.4	-	3.0	3.5	-	-
	14	10.4	9.6	-	33.0	32.0	26.0	-	25.3	-	28.0	24.5	-	-
	15	8.0	14.6	-	11.0	19.0	11.0	-	17.4	-	12.0	10.9	-	-
	16	130.7	134.1	-	183.0	189.0	166.0	-	203.0	-	157.0	184.0	-	-
	17	0.0	0.8	-	0.0	1.0	0.0	-	1.6	-	0.0	0.0	-	-

近畿地方整備局 淀川水系 対象洪水観測所日雨量表

洪水		S47.9.13													
月	日	伊賀見 (水)	曾爾 (気)	伊賀見 (72)	太郎生 (水)	太郎生 (57)	霧生 (水)	霧生 (50)	大宇陀 (気)	大宇陀 (水)	古市場 (水)	内牧 (水)	岩端 (59)	高見 (気)	
8	23														
	24														
	25														
	26														
	27														
	28														
	29														
	30														
	31														
	9	1													
		2													
3															
4															
5															
6															
7															
8															
9															
10															
11															
12															
13		-	-	-	-	6.0	-	17.9	-	-	2.0	-	3.0	-	
14		-	-	-	-	53.3	-	66.7	-	-	8.0	-	19.0	-	
15		-	-	-	-	19.5	-	20.5	-	-	14.0	-	18.0	-	
16		-	-	-	-	210.6	-	236.1	-	-	98.0	-	113.8	-	
17		-	-	-	-	0.0	-	0.0	-	-	0.0	-	0.0	-	

近畿地方整備局 淀川水系 対象洪水観測所日雨量表

洪水		S47.9.13													
月	日	山粕 (75)	桃俣 (71)	桃俣 (水)	土屋原 (73)	菅野 (水)	神末 (水)	白山 (気)	粥見 (気)	黒津	大鳥居	笠取	高井	室生	
8	23														
	24														
	25														
	26														
	27														
	28														
	29														
	30														
	31														
	9	1													
		2													
3															
4															
5															
6															
7															
8															
9															
10															
11															
12															
13		-	6.0	-	-	6.0	-	-	-	1.0	5.0	-	-	-	
14		-	37.0	-	-	59.0	-	-	-	12.0	9.0	-	-	-	
15		-	22.0	-	-	27.0	-	-	-	6.0	6.0	-	-	-	
16		-	249.0	-	-	142.0	-	-	-	143.0	147.0	-	-	-	
17		-	0.0	-	-	0.0	-	-	-	0.0	0.0	-	-	-	

近畿地方整備局 淀川水系 対象洪水観測所日雨量表

洪水		S47.9.13													
月	日	三栖	神吉	桂	中川	北大河原	湯船	東別院	本梅	殿田	岩山	小田原	朝宮	南新田	
8	23														
	24														
	25														
	26														
	27														
	28														
	29														
	30														
	31														
	9	1													
		2													
3															
4															
5															
6															
7															
8															
9															
10															
11															
12															
13		0.0	-	-	-	0.0	-	-	-	-	-	-	-	-	
14		26.0	-	-	-	11.0	-	-	-	-	-	-	-	-	
15		10.0	-	-	-	14.5	-	-	-	-	-	-	-	-	
16		128.0	-	-	-	121.0	-	-	-	-	-	-	-	-	
17		0.0	-	-	-	4.5	-	-	-	-	-	-	-	-	

近畿地方整備局 淀川水系 対象洪水観測所日雨量表

洪水		S47.9.13													
月	日	大河原	大峯	高原	愛宕山	魚谷峠	平野	水口	勅旨	小原	笠取山	天理	鷺家口	世木堰堤	
8	23														
	24														
	25														
	26														
	27														
	28														
	29														
	30														
	31														
	9	1													
		2													
3															
4															
5															
6															
7															
8															
9															
10															
11															
12															
13		-	-	-	-	-	-	-	-	-	-	-	-		
14		-	-	-	-	-	-	-	-	-	-	-	-		
15		-	-	-	-	-	-	-	-	-	-	-	-		
16		-	-	-	-	-	-	-	-	-	-	-	-		
17		-	-	-	-	-	-	-	-	-	-	-	-		

近畿地方整備局 淀川水系 対象洪水観測所日雨量表

洪水		S47.9.13												
月	日	荒神橋	東本梅	宇治田原	南の庄									
8	23													
	24													
	25													
	26													
	27													
	28													
	29													
	30													
	31													
	9	1												
		2												
3														
4														
5														
6														
7														
8														
9														
10														
11														
12														
13		-	-	-	-									
14		-	-	-	-									
15		-	-	-	-									
16		-	-	-	-									
17		-	-	-	-									

近畿地方整備局 淀川水系 対象洪水観測所日雨量表

洪水		S57.7.31												
月	日	高屋川橋	上弓削	京北 (気)	黒田 (102)	上黒田	広河原 (16)	鎌倉 (13)	花背	榎	園部 (15)	園部 (気)	園部 (府)	殿田 (14)
7	10													
	11													
	12													
	13													
	14													
	15													
	16													
	17													
	18													
	19													
	20													
21														
22														
23														
24														
25														
26														
27														
28														
29														
30														
31		-	26.0	25.0	20.4	26.0	33.5	-	26.0	-	-	23.0	-	-
8	1	-	169.0	159.0	168.0	133.0	195.2	-	184.0	-	-	144.0	-	-
	2	-	0.0	0.0	0.0	0.0	0.0	-	0.0	-	-	0.0	-	-
	3	-	0.0	0.0	0.2	1.0	0.5	-	0.0	-	-	0.0	-	-
	4	-	0.0	0.0	0.0	0.0	0.0	-	0.0	-	-	0.0	-	-

近畿地方整備局 淀川水系 対象洪水観測所日雨量表

洪水		S57.7.31												
月	日	新町 (05)	新庄 (04)	亀岡	亀岡 (07)	周山 (府)	周山 (03)	雲ヶ畑 (08)	上賀茂	京都 (気)	京都	花背 (01)	花背峠 (気)	大原
7	10													
	11													
	12													
	13													
	14													
	15													
	16													
	17													
	18													
	19													
	20													
21														
22														
23														
24														
25														
26														
27														
28														
29														
30														
	31	37.0	37.5	36.0	36.0	-	24.5	26.0	23.0	33.0	26.0	36.5	36.0	28.0
8	1	136.0	155.0	72.0	72.0	-	134.5	97.9	71.0	78.0	66.0	132.0	120.0	99.0
	2	0.0	0.0	0.0	0.0	-	0.0	0.0	2.0	4.0	2.0	0.0	0.0	1.0
	3	0.0	0.3	0.0	0.0	-	0.0	0.0	0.0	0.0	0.0	0.5	1.0	0.0
	4	0.0	0.0	0.0	0.0	-	0.0	0.0	0.0	0.0	0.0	0.0	0.0	0.0

近畿地方整備局 淀川水系 対象洪水観測所日雨量表

洪水		S57.7.31												
月	日	比叡山 (09)	倉垣 (水)	歌垣 (75)	余野	箕面 (気)	西別院 (06)	山崎 (30)	長岡京 (気)	乙訓	八幡 (70)	八幡	巨椋池 (35)	松井 (69)
7	10													
	11													
	12													
	13													
	14													
	15													
	16													
	17													
	18													
	19													
	20													
	21													
	22													
	23													
	24													
	25													
	26													
	27													
	28													
	29													
	30													
	31	35.8	-	-	-	-	37.0	74.0	45.0	46.0	-	-	48.5	55.1
8	1	93.9	-	-	-	-	121.2	94.0	86.0	59.5	-	-	100.6	106.5
	2	6.0	-	-	-	-	0.3	34.0	18.0	15.0	-	-	27.3	47.8
	3	2.1	-	-	-	-	1.2	3.3	1.0	0.5	-	-	5.2	6.7
	4	0.0	-	-	-	-	0.0	0.0	0.0	0.0	-	-	0.0	0.0

近畿地方整備局 淀川水系 対象洪水観測所日雨量表

洪水		S57.7.31												
月	日	宇治	小栗栖	勸修寺	山科 (01)	天ヶ瀬 (30)	笠取	西笠取 (28)	荒木	大津 (気)	瀬田川 (27)	宮村 (28)	田代	信楽 (県)
7	10													
	11													
	12													
	13													
	14													
	15													
	16													
	17													
	18													
	19													
	20													
21														
22														
23														
24														
25														
26														
27														
28														
29														
30														
31		57.5	46.5	50.0	60.3	57.0	63.0	-	-	69.0	85.0	82.0	129.5	-
8	1	113.5	129.0	119.0	118.9	136.0	165.0	-	-	108.0	197.2	149.0	197.5	-
	2	37.5	19.5	17.0	12.4	46.0	41.0	-	-	20.0	45.4	54.0	46.5	-
	3	7.5	4.5	1.0	1.0	16.0	2.0	-	-	2.0	9.7	22.0	17.5	-
	4	0.0	0.0	0.0	0.0	0.0	0.0	-	-	0.0	0.0	0.0	1.0	-

近畿地方整備局 淀川水系 対象洪水観測所日雨量表

洪水		S57.7.31												
月	日	雲井 (24)	信楽 (気)	槇山 (60)	新田 (19)	玉滝 (55)	甲賀	柘植 (54)	土山 (気)	枚方 (31)	枚方 (気)	生駒山 (気)	田辺	田辺 (68)
7	10													
	11													
	12													
	13													
	14													
	15													
	16													
	17													
	18													
	19													
	20													
21														
22														
23														
24														
25														
26														
27														
28														
29														
30														
	31	95.2	103.0	124.0	76.5	75.1	-	60.0	61.0	36.0	68.0	-	44.5	44.0
8	1	214.3	152.0	207.5	200.0	187.9	-	177.0	151.0	63.0	100.0	-	118.0	94.7
	2	50.9	53.0	88.0	72.3	68.8	-	78.0	63.0	35.6	52.0	-	56.5	58.1
	3	15.2	18.0	25.0	24.2	21.0	-	26.0	22.0	2.4	4.0	-	5.0	3.4
	4	0.0	0.0	1.0	0.0	0.4	-	0.0	0.0	0.0	0.0	-	0.0	0.0

近畿地方整備局 淀川水系 対象洪水観測所日雨量表

洪水		S57.7.31												
月	日	田辺 (気)	菱田	井手	木津	奈良 (気)	加茂 (6 7)	鷺峰山 (気)	鷺峰山	布目ダム (水)	峰寺 (水)	高山ダム (水)	多羅尾 (3 7)	尾山 (6 5)
7	10													
	11													
	12													
	13													
	14													
	15													
	16													
	17													
	18													
	19													
	20													
21														
22														
23														
24														
25														
26														
27														
28														
29														
30														
	31	42.0	-	37.0	45.0	47.0	38.2	58.0	-	-	-	64.0	150.6	78.5
8	1	128.0	-	119.5	125.0	134.0	137.8	167.0	-	-	-	134.0	200.2	180.5
	2	63.0	-	72.5	0.0	136.0	102.1	65.0	-	-	-	110.0	95.5	110.2
	3	6.0	-	14.0	0.0	25.0	31.7	27.0	-	-	-	32.0	27.5	47.5
	4	0.0	-	0.0	0.0	0.0	0.0	0.0	-	-	-	0.0	0.0	0.0

近畿地方整備局 淀川水系 対象洪水観測所日雨量表

洪水		S57.7.31												
月	日	島ヶ原 (56)	五瀬 (34)	島ヶ原	上野 (53)	上野 (気)	荒木 (71)	依那古 (65)	阿保 (51)	坂下 (63)	阿波 (52)	井之市 (水)	針 (気)	針ヶ別所 (水)
7	10													
	11													
	12													
	13													
	14													
	15													
	16													
	17													
	18													
	19													
	20													
21														
22														
23														
24														
25														
26														
27														
28														
29														
30														
	31	90.5	152.0	-	89.5	77.0	-	-	103.1	120.0	120.0	-	68.0	-
8	1	138.5	178.5	-	116.5	161.0	-	-	230.0	248.0	252.5	-	194.0	-
	2	102.5	90.0	-	100.0	88.0	-	-	106.2	91.0	96.0	-	128.0	-
	3	41.5	27.0	-	28.0	36.0	-	-	27.0	33.5	33.5	-	22.0	-
	4	0.0	0.0	-	0.0	0.0	-	-	0.0	0.0	0.0	-	0.0	-

近畿地方整備局 淀川水系 対象洪水観測所日雨量表

洪水		S57.7.31												
月	日	針ヶ別所 (66)	榛原 (61)	室生ダム (水)	笠間 (水)	室生 (水)	家野 (水)	名張 (気)	曾爾 (68)	曾爾 (水)	青蓮池ダム (水)	名張 (64)	国津 (水)	国見山 (気)
7	10													
	11													
	12													
	13													
	14													
	15													
	16													
	17													
	18													
	19													
	20													
	21													
	22													
	23													
	24													
	25													
	26													
	27													
	28													
	29													
	30													
	31	-	90.5	81.0	67.0	112.0	78.0	94.0	110.5	107.0	75.0	58.5	96.0	-
8	1	-	187.0	217.0	207.0	246.0	189.0	217.0	253.0	266.0	268.0	223.0	311.0	-
	2	-	141.5	142.0	124.0	102.0	113.0	118.0	96.5	90.0	95.0	122.0	95.0	-
	3	-	10.0	11.0	19.0	13.0	25.0	29.0	8.5	8.0	3.0	29.5	10.0	-
	4	-	0.0	0.0	0.0	1.0	0.0	0.0	0.0	0.0	0.0	0.0	0.0	-

近畿地方整備局 淀川水系 対象洪水観測所日雨量表

洪水		S57.7.31												
月	日	伊賀見 (水)	曾爾 (気)	伊賀見 (72)	太郎生 (水)	太郎生 (57)	霧生 (水)	霧生 (50)	大宇陀 (気)	大宇陀 (水)	古市場 (水)	内牧 (水)	岩端 (59)	高見 (気)
7	10													
	11													
	12													
	13													
	14													
	15													
	16													
	17													
	18													
	19													
	20													
	21													
	22													
	23													
24														
25														
26														
27														
28														
29														
30														
31		80.0	-	-	-	136.5	-	135.5	81.0	80.0	110.0	119.0	132.0	-
8	1	287.0	-	-	-	338.0	-	366.0	180.0	150.0	185.0	219.0	245.5	-
	2	94.0	-	-	-	81.5	-	96.0	138.0	139.0	117.0	113.0	102.0	-
	3	7.0	-	-	-	5.5	-	5.0	16.0	20.0	17.0	13.0	21.5	-
	4	0.0	-	-	-	0.0	-	0.0	0.0	0.0	0.0	0.0	0.0	-

近畿地方整備局 淀川水系 対象洪水観測所日雨量表

洪水		S57.7.31													
月	日	山粕 (75)	桃俣 (71)	桃俣 (水)	土屋原 (73)	菅野 (水)	神末 (水)	白山 (気)	粥見 (気)	黒津	大鳥居	笠取	高井	室生	
7	10														
	11														
	12														
	13														
	14														
	15														
	16														
	17														
	18														
	19														
	20														
21															
22															
23															
24															
25															
26															
27															
28															
29															
30															
31		-	182.0	165.0	179.5	98.0	-	62.0	111.0	75.0	90.0	-	110.5	-	
8	1	-	317.0	308.0	328.0	332.0	-	302.0	362.0	152.0	241.0	-	244.5	-	
	2	-	93.0	85.0	74.0	69.0	-	76.0	80.0	41.0	37.0	-	120.5	-	
	3	-	15.0	14.0	18.0	10.0	-	7.0	12.0	4.0	7.0	-	12.0	-	
	4	-	0.0	0.0	0.0	0.0	-	0.0	0.0	0.0	0.0	-	0.0	-	

近畿地方整備局 淀川水系 対象洪水観測所日雨量表

洪水		S57.7.31												
月	日	三栖	神吉	桂	中川	北大河原	湯船	東別院	本梅	殿田	岩山	小田原	朝宮	南新田
7	10													
	11													
	12													
	13													
	14													
	15													
	16													
	17													
	18													
	19													
	20													
21														
22														
23														
24														
25														
26														
27														
28														
29														
30														
31		-	-	-	38.0	57.0	76.5	35.0	36.0	-	-	-	-	-
8	1	-	-	-	104.0	134.0	175.0	115.0	125.5	-	-	-	-	-
	2	-	-	-	0.0	100.0	86.0	0.0	0.0	-	-	-	-	-
	3	-	-	-	0.0	31.5	14.5	2.5	0.0	-	-	-	-	-
	4	-	-	-	0.0	0.0	0.0	0.0	0.0	-	-	-	-	-

近畿地方整備局 淀川水系 対象洪水観測所日雨量表

洪水		S57.7.31												
月	日	大河原	大峯	高原	愛宕山	魚谷峠	平野	水口	勅旨	小原	笠取山	天理	鷺家口	世木堰堤
7	10													
	11													
	12													
	13													
	14													
	15													
	16													
	17													
	18													
	19													
	20													
	21													
	22													
	23													
24														
25														
26														
27														
28														
29														
30														
31		-	-	-	-	-	-	-	-	-	-	-	-	-
8	1	-	-	-	-	-	-	-	-	-	-	-	-	-
	2	-	-	-	-	-	-	-	-	-	-	-	-	-
	3	-	-	-	-	-	-	-	-	-	-	-	-	-
	4	-	-	-	-	-	-	-	-	-	-	-	-	-

近畿地方整備局 淀川水系 対象洪水観測所日雨量表

洪水		S57.7.31											
月	日	荒神橋	東本梅	宇治田原	南の庄								
7	10												
	11												
	12												
	13												
	14												
	15												
	16												
	17												
	18												
	19												
	20												
	21												
	22												
	23												
24													
25													
26													
27													
28													
29													
30													
31		-	-	-	-								
8	1	-	-	-	-								
	2	-	-	-	-								
	3	-	-	-	-								
	4	-	-	-	-								

近畿地方整備局 淀川水系 対象洪水観測所時間雨量表(点検前)

近畿地方整備局 淀川水系 対象洪水観測所時間雨量表

洪水		S28. 8. 14																					
日	時	高屋川橋	上弓削	京北 (気)	黒田 (102)	上黒田	広河原 (16)	鎌倉 (13)	花背	榎	園部 (15)	園部 (気)	園部 (府)	殿田 (14)	新町 (05)	新庄 (04)	亀岡	亀岡 (07)	周山 (府)	周山 (03)	雲ヶ畑 (08)	上賀茂	
14	9-10	-	-	-	0.0	-	-	-	-	-	-	-	-	-	-	3.8	-	0.0	-	-	-	0.0	-
	11	-	-	-	0.0	-	-	-	-	-	-	-	-	-	-	3.9	-	0.0	-	-	-	0.0	-
	12	-	-	-	0.0	-	-	-	-	-	-	-	-	-	-	3.9	-	0.0	-	-	-	0.0	-
	13	-	-	-	0.0	-	-	-	-	-	-	-	-	-	-	3.9	-	0.0	-	-	-	0.0	-
	14	-	-	-	0.0	-	-	-	-	-	-	-	-	-	-	3.9	-	0.0	-	-	-	0.0	-
	15	-	-	-	0.0	-	-	-	-	-	-	-	-	-	-	3.9	-	0.0	-	-	-	0.1	-
	16	-	-	-	0.8	-	-	-	-	-	-	-	-	-	-	3.9	-	0.0	-	-	-	0.1	-
	17	-	-	-	1.5	-	-	-	-	-	-	-	-	-	-	3.9	-	0.2	-	-	-	0.1	-
	18	-	-	-	0.2	-	-	-	-	-	-	-	-	-	-	3.9	-	0.6	-	-	-	0.1	-
	19	-	-	-	0.5	-	-	-	-	-	-	-	-	-	-	1.3	-	1.0	-	-	-	0.1	-
	20	-	-	-	0.1	-	-	-	-	-	-	-	-	-	-	1.3	-	0.4	-	-	-	0.1	-
	21	-	-	-	0.1	-	-	-	-	-	-	-	-	-	-	1.4	-	0.1	-	-	-	0.1	-
	22	-	-	-	0.1	-	-	-	-	-	-	-	-	-	-	1.4	-	1.1	-	-	-	0.1	-
	23	-	-	-	0.1	-	-	-	-	-	-	-	-	-	-	1.4	-	4.6	-	-	-	0.1	-
	0	-	-	-	3.3	-	-	-	-	-	-	-	-	-	-	1.4	-	15.4	-	-	-	0.1	-
	1	-	-	-	0.1	-	-	-	-	-	-	-	-	-	-	1.4	-	0.1	-	-	-	1.5	-
	2	-	-	-	0.0	-	-	-	-	-	-	-	-	-	-	3.3	-	1.1	-	-	-	1.5	-
	3	-	-	-	0.1	-	-	-	-	-	-	-	-	-	-	3.3	-	3.4	-	-	-	1.5	-
	4	-	-	-	1.5	-	-	-	-	-	-	-	-	-	-	3.4	-	2.5	-	-	-	1.6	-
	5	-	-	-	3.8	-	-	-	-	-	-	-	-	-	-	3.0	-	1.0	-	-	-	1.6	-
6	-	-	-	2.1	-	-	-	-	-	-	-	-	-	-	3.0	-	0.5	-	-	-	1.6	-	
7	-	-	-	2.7	-	-	-	-	-	-	-	-	-	-	4.3	-	1.0	-	-	-	6.5	-	
8	-	-	-	0.8	-	-	-	-	-	-	-	-	-	-	4.3	-	6.0	-	-	-	14.0	-	
9	-	-	-	12.5	-	-	-	-	-	-	-	-	-	-	4.4	-	11.0	-	-	-	10.0	-	
日合計		-	-	-	30.3	-	-	-	-	-	-	-	-	-	-	73.6	-	50.0	-	-	-	40.8	-
15	9-10	-	-	-	1.9	-	-	-	-	-	-	-	-	-	-	8.3	-	11.3	-	-	-	9.0	-
	11	-	-	-	4.1	-	-	-	-	-	-	-	-	-	-	8.3	-	6.6	-	-	-	15.0	-
	12	-	-	-	9.5	-	-	-	-	-	-	-	-	-	-	8.4	-	6.4	-	-	-	6.0	-
	13	-	-	-	4.5	-	-	-	-	-	-	-	-	-	-	3.3	-	0.1	-	-	-	0.2	-
	14	-	-	-	0.1	-	-	-	-	-	-	-	-	-	-	3.3	-	0.0	-	-	-	0.0	-
	15	-	-	-	3.1	-	-	-	-	-	-	-	-	-	-	3.4	-	0.0	-	-	-	0.0	-
	16	-	-	-	0.8	-	-	-	-	-	-	-	-	-	-	0.0	-	0.0	-	-	-	0.0	-
	17	-	-	-	0.0	-	-	-	-	-	-	-	-	-	-	0.0	-	0.0	-	-	-	0.0	-
	18	-	-	-	0.3	-	-	-	-	-	-	-	-	-	-	0.0	-	0.0	-	-	-	0.0	-
	19	-	-	-	0.1	-	-	-	-	-	-	-	-	-	-	0.0	-	0.0	-	-	-	0.0	-
	20	-	-	-	0.2	-	-	-	-	-	-	-	-	-	-	0.0	-	0.0	-	-	-	0.0	-
	21	-	-	-	0.0	-	-	-	-	-	-	-	-	-	-	0.0	-	0.0	-	-	-	0.0	-
	22	-	-	-	0.0	-	-	-	-	-	-	-	-	-	-	0.0	-	0.0	-	-	-	0.0	-
	23	-	-	-	0.0	-	-	-	-	-	-	-	-	-	-	0.0	-	0.0	-	-	-	0.0	-
	0	-	-	-	0.0	-	-	-	-	-	-	-	-	-	-	0.0	-	0.0	-	-	-	0.0	-
	1	-	-	-	0.0	-	-	-	-	-	-	-	-	-	-	0.0	-	0.0	-	-	-	0.0	-
	2	-	-	-	0.0	-	-	-	-	-	-	-	-	-	-	0.0	-	0.0	-	-	-	0.0	-
	3	-	-	-	0.0	-	-	-	-	-	-	-	-	-	-	0.0	-	0.0	-	-	-	0.0	-
	4	-	-	-	0.0	-	-	-	-	-	-	-	-	-	-	0.0	-	0.0	-	-	-	0.0	-
	5	-	-	-	0.0	-	-	-	-	-	-	-	-	-	-	0.0	-	0.0	-	-	-	0.0	-
6	-	-	-	0.0	-	-	-	-	-	-	-	-	-	-	0.0	-	0.0	-	-	-	0.0	-	
7	-	-	-	0.0	-	-	-	-	-	-	-	-	-	-	0.0	-	0.0	-	-	-	0.0	-	
8	-	-	-	0.0	-	-	-	-	-	-	-	-	-	-	0.0	-	0.0	-	-	-	0.0	-	
9	-	-	-	0.0	-	-	-	-	-	-	-	-	-	-	0.0	-	0.0	-	-	-	0.0	-	
日合計		-	-	-	24.6	-	-	-	-	-	-	-	-	-	-	35.0	-	24.4	-	-	-	30.2	-
*総雨量		-	-	-	54.9	-	-	-	-	-	-	-	-	-	-	108.6	-	74.4	-	-	-	71.0	-

*総雨量は一連降雨の合計

近畿地方整備局 淀川水系 対象洪水観測所時間雨量表

洪水		S28. 8. 14																					
日	時	京都 (気)	京都	花背 (01)	花背峠 (気)	大原	比叡山 (09)	倉垣 (水)	歌垣 (75)	余野	箕面 (気)	西別院 (06)	山崎 (30)	長岡京 (気)	乙訓	八幡 (70)	八幡	巨椋池 (35)	松井 (69)	宇治	小栗栖	勧修寺	
14	9-10	0.0	-	-	-	-	0.0	-	-	-	-	-	-	-	-	-	-	-	-	-	-	-	-
	11	0.0	-	-	-	-	0.0	-	-	-	-	-	-	-	-	-	-	-	-	-	-	-	-
	12	0.0	-	-	-	-	0.0	-	-	-	-	-	-	-	-	-	-	-	-	-	-	-	-
	13	0.0	-	-	-	-	0.0	-	-	-	-	-	-	-	-	-	-	-	-	-	-	-	-
	14	0.0	-	-	-	-	0.0	-	-	-	-	-	-	-	-	-	-	-	-	-	-	-	-
	15	0.0	-	-	-	-	0.0	-	-	-	-	-	-	-	-	-	-	-	-	-	-	-	-
	16	0.0	-	-	-	-	0.0	-	-	-	-	-	-	-	-	-	-	-	-	-	-	-	-
	17	0.4	-	-	-	-	0.5	-	-	-	-	-	-	-	-	-	-	-	-	-	-	-	-
	18	0.6	-	-	-	-	3.2	-	-	-	-	-	-	-	-	-	-	-	-	-	-	-	-
	19	1.4	-	-	-	-	2.4	-	-	-	-	-	-	-	-	-	-	-	-	-	-	-	-
	20	1.1	-	-	-	-	0.5	-	-	-	-	-	-	-	-	-	-	-	-	-	-	-	-
	21	0.0	-	-	-	-	0.1	-	-	-	-	-	-	-	-	-	-	-	-	-	-	-	-
	22	0.8	-	-	-	-	2.7	-	-	-	-	-	-	-	-	-	-	-	-	-	-	-	-
	23	1.4	-	-	-	-	0.2	-	-	-	-	-	-	-	-	-	-	-	-	-	-	-	-
15	0	7.4	-	-	-	8.7	-	-	-	-	-	-	-	-	-	-	-	-	-	-	-	-	-
	1	0.7	-	-	-	2.7	-	-	-	-	-	-	-	-	-	-	-	-	-	-	-	-	-
	2	0.1	-	-	-	0.1	-	-	-	-	-	-	-	-	-	-	-	-	-	-	-	-	-
	3	1.1	-	-	-	4.3	-	-	-	-	-	-	-	-	-	-	-	-	-	-	-	-	-
	4	0.2	-	-	-	0.0	-	-	-	-	-	-	-	-	-	-	-	-	-	-	-	-	-
	5	0.4	-	-	-	6.8	-	-	-	-	-	-	-	-	-	-	-	-	-	-	-	-	-
	6	2.0	-	-	-	0.5	-	-	-	-	-	-	-	-	-	-	-	-	-	-	-	-	-
	7	2.2	-	-	-	0.0	-	-	-	-	-	-	-	-	-	-	-	-	-	-	-	-	-
	8	12.4	-	-	-	2.3	-	-	-	-	-	-	-	-	-	-	-	-	-	-	-	-	-
9	17.1	-	-	-	12.4	-	-	-	-	-	-	-	-	-	-	-	-	-	-	-	-	-	
日合計	49.3	-	-	-	47.4	-	-	-	-	-	-	-	-	-	-	-	-	-	-	-	-	-	
15	9-10	4.0	-	-	-	16.3	-	-	-	-	-	-	-	-	-	-	-	-	-	-	-	-	-
	11	10.7	-	-	-	25.5	-	-	-	-	-	-	-	-	-	-	-	-	-	-	-	-	-
	12	1.2	-	-	-	5.2	-	-	-	-	-	-	-	-	-	-	-	-	-	-	-	-	-
	13	0.1	-	-	-	1.6	-	-	-	-	-	-	-	-	-	-	-	-	-	-	-	-	-
	14	0.0	-	-	-	0.0	-	-	-	-	-	-	-	-	-	-	-	-	-	-	-	-	-
	15	0.0	-	-	-	0.0	-	-	-	-	-	-	-	-	-	-	-	-	-	-	-	-	-
	16	0.0	-	-	-	0.0	-	-	-	-	-	-	-	-	-	-	-	-	-	-	-	-	-
	17	0.0	-	-	-	0.0	-	-	-	-	-	-	-	-	-	-	-	-	-	-	-	-	-
	18	0.0	-	-	-	0.0	-	-	-	-	-	-	-	-	-	-	-	-	-	-	-	-	-
	19	0.0	-	-	-	0.0	-	-	-	-	-	-	-	-	-	-	-	-	-	-	-	-	-
	20	0.0	-	-	-	0.0	-	-	-	-	-	-	-	-	-	-	-	-	-	-	-	-	-
	21	0.0	-	-	-	0.0	-	-	-	-	-	-	-	-	-	-	-	-	-	-	-	-	-
	22	0.0	-	-	-	0.0	-	-	-	-	-	-	-	-	-	-	-	-	-	-	-	-	-
	23	0.0	-	-	-	0.0	-	-	-	-	-	-	-	-	-	-	-	-	-	-	-	-	-
0	0.0	-	-	-	0.0	-	-	-	-	-	-	-	-	-	-	-	-	-	-	-	-	-	-
1	0.0	-	-	-	0.0	-	-	-	-	-	-	-	-	-	-	-	-	-	-	-	-	-	-
2	0.0	-	-	-	0.0	-	-	-	-	-	-	-	-	-	-	-	-	-	-	-	-	-	-
3	0.0	-	-	-	0.0	-	-	-	-	-	-	-	-	-	-	-	-	-	-	-	-	-	-
4	0.0	-	-	-	0.0	-	-	-	-	-	-	-	-	-	-	-	-	-	-	-	-	-	-
5	0.0	-	-	-	0.0	-	-	-	-	-	-	-	-	-	-	-	-	-	-	-	-	-	-
6	0.0	-	-	-	0.0	-	-	-	-	-	-	-	-	-	-	-	-	-	-	-	-	-	-
7	0.0	-	-	-	0.0	-	-	-	-	-	-	-	-	-	-	-	-	-	-	-	-	-	-
8	0.0	-	-	-	0.0	-	-	-	-	-	-	-	-	-	-	-	-	-	-	-	-	-	-
9	0.0	-	-	-	0.0	-	-	-	-	-	-	-	-	-	-	-	-	-	-	-	-	-	-
日合計	16.0	-	-	-	48.6	-	-	-	-	-	-	-	-	-	-	-	-	-	-	-	-	-	-
*総雨量	65.3	-	-	-	96.0	-	-	-	-	-	-	-	-	-	-	-	-	-	-	-	-	-	-

*総雨量は一連降雨の合計

近畿地方整備局 淀川水系 対象洪水観測所時間雨量表

洪水		S28. 8. 14																					
日	時	山科 (01)	天ヶ瀬 (30)	笠取	西笠取 (28)	荒木	大津 (気)	瀬田川 (27)	宮村 (28)	田代	信楽 (県)	雲井 (24)	信楽 (気)	横山 (60)	新田 (19)	玉滝 (55)	甲賀	柘植 (54)	土山 (気)	枚方 (31)	枚方 (気)	生駒山 (気)	
14	9-10	-	-	-	-	-	-	0.0	-	-	-	3.1	-	-	-	0.0	-	-	-	-	0.0	-	-
	11	-	-	-	-	-	-	0.0	-	-	-	3.1	-	-	-	0.0	-	-	-	-	0.0	-	-
	12	-	-	-	-	-	-	0.0	-	-	-	3.1	-	-	-	0.0	-	-	-	-	0.0	-	-
	13	-	-	-	-	-	-	0.0	-	-	-	3.1	-	-	-	0.0	-	-	-	-	0.0	-	-
	14	-	-	-	-	-	-	0.0	-	-	-	3.1	-	-	-	0.0	-	-	-	-	0.0	-	-
	15	-	-	-	-	-	-	0.0	-	-	-	3.1	-	-	-	0.0	-	-	-	-	0.0	-	-
	16	-	-	-	-	-	-	0.0	-	-	-	3.1	-	-	-	0.0	-	-	-	-	0.0	-	-
	17	-	-	-	-	-	-	0.0	-	-	-	3.1	-	-	-	0.0	-	-	-	-	0.0	-	-
	18	-	-	-	-	-	-	0.6	-	-	-	3.1	-	-	-	0.0	-	-	-	-	0.1	-	-
	19	-	-	-	-	-	-	1.1	-	-	-	3.1	-	-	-	0.0	-	-	-	-	1.6	-	-
20	-	-	-	-	-	-	2.8	-	-	-	3.1	-	-	-	0.5	-	-	-	-	10.4	-	-	
21	-	-	-	-	-	-	5.4	-	-	-	3.1	-	-	-	4.8	-	-	-	-	18.2	-	-	
22	-	-	-	-	-	-	5.4	-	-	-	3.2	-	-	-	0.9	-	-	-	-	0.1	-	-	
23	-	-	-	-	-	-	6.2	-	-	-	3.2	-	-	-	0.1	-	-	-	-	0.6	-	-	
0	-	-	-	-	-	-	58.5	-	-	-	3.2	-	-	-	2.2	-	-	-	-	12.0	-	-	
1	-	-	-	-	-	-	10.0	-	-	-	3.2	-	-	-	21.4	-	-	-	-	22.0	-	-	
2	-	-	-	-	-	-	1.4	-	-	-	30.0	-	-	-	46.2	-	-	-	-	15.4	-	-	
3	-	-	-	-	-	-	4.6	-	-	-	30.0	-	-	-	59.9	-	-	-	-	19.0	-	-	
4	-	-	-	-	-	-	1.4	-	-	-	15.4	-	-	-	67.0	-	-	-	-	4.4	-	-	
5	-	-	-	-	-	-	22.1	-	-	-	15.4	-	-	-	41.8	-	-	-	-	1.2	-	-	
6	-	-	-	-	-	-	5.5	-	-	-	15.4	-	-	-	2.7	-	-	-	-	0.1	-	-	
7	-	-	-	-	-	-	0.2	-	-	-	4.0	-	-	-	6.8	-	-	-	-	1.2	-	-	
8	-	-	-	-	-	-	5.8	-	-	-	4.1	-	-	-	3.7	-	-	-	-	0.4	-	-	
9	-	-	-	-	-	-	9.0	-	-	-	4.1	-	-	-	8.9	-	-	-	-	2.2	-	-	
日合計		-	-	-	-	-	-	140.0	-	-	-	168.4	-	-	-	266.9	-	-	-	-	108.9	-	-
15	9-10	-	-	-	-	-	-	12.3	-	-	-	0.2	-	-	-	0.0	-	-	-	0.0	-	-	
	11	-	-	-	-	-	-	1.6	-	-	-	0.3	-	-	-	0.0	-	-	-	0.0	-	-	
	12	-	-	-	-	-	-	0.3	-	-	-	0.3	-	-	-	0.0	-	-	-	0.0	-	-	
	13	-	-	-	-	-	-	0.0	-	-	-	0.0	-	-	-	0.0	-	-	-	0.0	-	-	
	14	-	-	-	-	-	-	0.0	-	-	-	0.0	-	-	-	0.0	-	-	-	0.0	-	-	
	15	-	-	-	-	-	-	0.0	-	-	-	0.0	-	-	-	0.0	-	-	-	0.0	-	-	
	16	-	-	-	-	-	-	0.0	-	-	-	0.0	-	-	-	0.0	-	-	-	0.0	-	-	
	17	-	-	-	-	-	-	0.0	-	-	-	0.0	-	-	-	0.0	-	-	-	0.0	-	-	
	18	-	-	-	-	-	-	0.0	-	-	-	0.0	-	-	-	0.0	-	-	-	0.0	-	-	
	19	-	-	-	-	-	-	0.0	-	-	-	0.0	-	-	-	0.0	-	-	-	0.0	-	-	
20	-	-	-	-	-	-	0.0	-	-	-	0.0	-	-	-	0.0	-	-	-	0.0	-	-		
21	-	-	-	-	-	-	0.0	-	-	-	0.0	-	-	-	0.0	-	-	-	0.0	-	-		
22	-	-	-	-	-	-	0.0	-	-	-	0.0	-	-	-	0.0	-	-	-	0.0	-	-		
23	-	-	-	-	-	-	0.0	-	-	-	0.0	-	-	-	0.0	-	-	-	0.0	-	-		
0	-	-	-	-	-	-	0.0	-	-	-	0.0	-	-	-	0.0	-	-	-	0.0	-	-		
1	-	-	-	-	-	-	0.0	-	-	-	0.0	-	-	-	0.0	-	-	-	0.0	-	-		
2	-	-	-	-	-	-	0.0	-	-	-	0.0	-	-	-	0.0	-	-	-	0.0	-	-		
3	-	-	-	-	-	-	0.0	-	-	-	0.0	-	-	-	0.0	-	-	-	0.0	-	-		
4	-	-	-	-	-	-	0.0	-	-	-	0.0	-	-	-	0.0	-	-	-	0.0	-	-		
5	-	-	-	-	-	-	0.0	-	-	-	0.0	-	-	-	0.0	-	-	-	0.0	-	-		
6	-	-	-	-	-	-	0.0	-	-	-	0.0	-	-	-	0.0	-	-	-	0.0	-	-		
7	-	-	-	-	-	-	0.0	-	-	-	0.0	-	-	-	0.0	-	-	-	0.0	-	-		
8	-	-	-	-	-	-	0.0	-	-	-	0.0	-	-	-	0.0	-	-	-	0.0	-	-		
9	-	-	-	-	-	-	0.0	-	-	-	0.0	-	-	-	0.0	-	-	-	0.0	-	-		
日合計		-	-	-	-	-	-	14.2	-	-	-	0.8	-	-	-	0.0	-	-	-	0.0	-	-	
*総雨量		-	-	-	-	-	-	154.2	-	-	-	169.2	-	-	-	266.9	-	-	-	-	108.9	-	-

*総雨量は一連降雨の合計

近畿地方整備局 淀川水系 対象洪水観測所時間雨量表

洪水		S28. 8. 14																						
日	時	田辺	田辺 (6.8)	田辺 (気)	菱田	井手	木津	奈良 (気)	加茂 (6.7)	鷺峰山 (気)	鷺峰山	布目ダム (水)	峰寺 (水)	高山ダム (水)	多羅尾 (3.7)	尾山 (6.5)	島ヶ原 (5.6)	五瀬 (3.4)	島ヶ原	上野 (5.3)	上野 (気)	荒木 (7.1)		
14	9-10	-	-	-	-	-	-	-	0.0	-	-	-	-	-	-	-	-	-	-	-	0.0	-	-	
	11	-	-	-	-	-	-	-	0.0	-	-	-	-	-	-	-	-	-	-	-	0.0	-	-	
	12	-	-	-	-	-	-	-	0.0	-	-	-	-	-	-	-	-	-	-	-	0.0	-	-	
	13	-	-	-	-	-	-	-	0.2	-	-	-	-	-	-	-	-	-	-	-	0.0	-	-	
	14	-	-	-	-	-	-	-	0.0	-	-	-	-	-	-	-	-	-	-	-	0.0	-	-	
	15	-	-	-	-	-	-	-	0.0	-	-	-	-	-	-	-	-	-	-	-	0.0	-	-	
	16	-	-	-	-	-	-	-	0.0	-	-	-	-	-	-	-	-	-	-	-	0.0	-	-	
	17	-	-	-	-	-	-	-	0.0	-	-	-	-	-	-	-	-	-	-	-	0.0	-	-	
	18	-	-	-	-	-	-	-	0.1	-	-	-	-	-	-	-	-	-	-	-	0.0	-	-	
	19	-	-	-	-	-	-	-	0.3	-	-	-	-	-	-	-	-	-	-	-	0.0	-	-	
日	20	-	-	-	-	-	-	-	3.1	-	-	-	-	-	-	-	-	-	-	-	1.6	-	-	
	21	-	-	-	-	-	-	-	9.9	-	-	-	-	-	-	-	-	-	-	-	10.8	-	-	
	22	-	-	-	-	-	-	-	0.1	-	-	-	-	-	-	-	-	-	-	-	4.4	-	-	
	23	-	-	-	-	-	-	-	0.1	-	-	-	-	-	-	-	-	-	-	-	0.1	-	-	
	0	-	-	-	-	-	-	-	0.7	-	-	-	-	-	-	-	-	-	-	-	0.4	-	-	
	1	-	-	-	-	-	-	-	1.6	-	-	-	-	-	-	-	-	-	-	-	1.3	-	-	
	2	-	-	-	-	-	-	-	3.5	-	-	-	-	-	-	-	-	-	-	-	2.1	-	-	
	3	-	-	-	-	-	-	-	47.4	-	-	-	-	-	-	-	-	-	-	-	5.7	-	-	
	4	-	-	-	-	-	-	-	37.5	-	-	-	-	-	-	-	-	-	-	-	42.8	-	-	
	5	-	-	-	-	-	-	-	10.5	-	-	-	-	-	-	-	-	-	-	-	13.5	-	-	
日	6	-	-	-	-	-	-	-	21.5	-	-	-	-	-	-	-	-	-	-	-	48.6	-	-	
	7	-	-	-	-	-	-	-	0.3	-	-	-	-	-	-	-	-	-	-	-	73.9	-	-	
	8	-	-	-	-	-	-	-	0.0	-	-	-	-	-	-	-	-	-	-	-	50.1	-	-	
	9	-	-	-	-	-	-	-	1.5	-	-	-	-	-	-	-	-	-	-	-	24.4	-	-	
	日合計	-	-	-	-	-	-	-	138.3	-	-	-	-	-	-	-	-	-	-	-	279.7	-	-	
	15	9-10	-	-	-	-	-	-	-	1.0	-	-	-	-	-	-	-	-	-	-	-	0.0	-	-
		11	-	-	-	-	-	-	-	0.0	-	-	-	-	-	-	-	-	-	-	-	0.0	-	-
		12	-	-	-	-	-	-	-	0.0	-	-	-	-	-	-	-	-	-	-	-	0.0	-	-
		13	-	-	-	-	-	-	-	0.0	-	-	-	-	-	-	-	-	-	-	-	0.0	-	-
		14	-	-	-	-	-	-	-	0.0	-	-	-	-	-	-	-	-	-	-	-	0.0	-	-
15		-	-	-	-	-	-	-	0.0	-	-	-	-	-	-	-	-	-	-	-	0.0	-	-	
16		-	-	-	-	-	-	-	0.0	-	-	-	-	-	-	-	-	-	-	-	0.0	-	-	
17		-	-	-	-	-	-	-	0.0	-	-	-	-	-	-	-	-	-	-	-	0.0	-	-	
18		-	-	-	-	-	-	-	0.0	-	-	-	-	-	-	-	-	-	-	-	0.0	-	-	
19		-	-	-	-	-	-	-	0.1	-	-	-	-	-	-	-	-	-	-	-	0.0	-	-	
日	20	-	-	-	-	-	-	-	0.0	-	-	-	-	-	-	-	-	-	-	-	0.0	-	-	
	21	-	-	-	-	-	-	-	3.1	-	-	-	-	-	-	-	-	-	-	-	0.0	-	-	
	22	-	-	-	-	-	-	-	0.0	-	-	-	-	-	-	-	-	-	-	-	0.0	-	-	
	23	-	-	-	-	-	-	-	0.0	-	-	-	-	-	-	-	-	-	-	-	0.0	-	-	
	0	-	-	-	-	-	-	-	0.0	-	-	-	-	-	-	-	-	-	-	-	0.0	-	-	
	1	-	-	-	-	-	-	-	0.0	-	-	-	-	-	-	-	-	-	-	-	0.0	-	-	
	2	-	-	-	-	-	-	-	0.0	-	-	-	-	-	-	-	-	-	-	-	0.0	-	-	
	3	-	-	-	-	-	-	-	0.0	-	-	-	-	-	-	-	-	-	-	-	0.0	-	-	
	4	-	-	-	-	-	-	-	0.0	-	-	-	-	-	-	-	-	-	-	-	0.0	-	-	
	5	-	-	-	-	-	-	-	0.0	-	-	-	-	-	-	-	-	-	-	-	0.0	-	-	
日	6	-	-	-	-	-	-	-	0.0	-	-	-	-	-	-	-	-	-	-	-	0.0	-	-	
	7	-	-	-	-	-	-	-	0.0	-	-	-	-	-	-	-	-	-	-	-	0.0	-	-	
	8	-	-	-	-	-	-	-	0.0	-	-	-	-	-	-	-	-	-	-	-	0.0	-	-	
	9	-	-	-	-	-	-	-	0.0	-	-	-	-	-	-	-	-	-	-	-	0.0	-	-	
	日合計	-	-	-	-	-	-	-	4.2	-	-	-	-	-	-	-	-	-	-	-	0.0	-	-	
	*総雨量	-	-	-	-	-	-	-	142.5	-	-	-	-	-	-	-	-	-	-	-	279.7	-	-	

*総雨量は一連降雨の合計

近畿地方整備局 淀川水系 対象洪水観測所時間雨量表

洪水		S28. 8. 14																					
日	時	依那古 (65)	阿保 (51)	坂下 (63)	阿波 (52)	井之市 (水)	針 (気)	針ヶ別所 (水)	針ヶ別所 (66)	榎原 (61)	室生ダム (水)	笠間 (水)	室生 (水)	家野 (水)	名張 (気)	曾爾 (68)	曾爾 (水)	青蓮池ダム (水)	名張 (64)	国津 (水)	国見山 (気)	伊賀見 (水)	
14	9-10	-	0.1	-	-	-	-	-	-	0.0	-	-	0.0	-	-	-	-	-	-	0.0	-	-	-
	11	-	0.0	-	-	-	-	-	-	0.0	-	-	0.0	-	-	-	-	-	-	0.0	-	-	-
	12	-	0.0	-	-	-	-	-	-	0.0	-	-	0.0	-	-	-	-	-	-	0.0	-	-	-
	13	-	0.9	-	-	-	-	-	-	0.0	-	-	0.0	-	-	-	-	-	-	0.0	-	-	-
	14	-	0.5	-	-	-	-	-	-	0.0	-	-	0.0	-	-	-	-	-	-	0.0	-	-	-
	15	-	0.0	-	-	-	-	-	-	0.0	-	-	0.0	-	-	-	-	-	-	0.0	-	-	-
	16	-	0.0	-	-	-	-	-	-	0.0	-	-	0.1	-	-	-	-	-	-	0.0	-	-	-
	17	-	0.0	-	-	-	-	-	-	0.0	-	-	0.0	-	-	-	-	-	-	0.0	-	-	-
	18	-	0.0	-	-	-	-	-	-	0.0	-	-	0.0	-	-	-	-	-	-	0.0	-	-	-
	19	-	0.0	-	-	-	-	-	-	0.0	-	-	0.0	-	-	-	-	-	-	0.0	-	-	-
	20	-	0.0	-	-	-	-	-	-	0.0	-	-	0.1	-	-	-	-	-	-	0.0	-	-	-
	21	-	1.6	-	-	-	-	-	-	0.0	-	-	0.1	-	-	-	-	-	-	0.3	-	-	-
	22	-	0.8	-	-	-	-	-	-	1.6	-	-	0.5	-	-	-	-	-	-	0.1	-	-	-
	23	-	5.9	-	-	-	-	-	-	0.0	-	-	0.1	-	-	-	-	-	-	0.1	-	-	-
	0	-	0.2	-	-	-	-	-	-	0.0	-	-	1.1	-	-	-	-	-	-	0.0	-	-	-
1	-	0.0	-	-	-	-	-	-	0.2	-	-	0.1	-	-	-	-	-	-	0.0	-	-	-	
2	-	1.5	-	-	-	-	-	-	0.0	-	-	0.0	-	-	-	-	-	-	0.0	-	-	-	
3	-	2.4	-	-	-	-	-	-	0.0	-	-	0.0	-	-	-	-	-	-	0.2	-	-	-	
4	-	0.1	-	-	-	-	-	-	0.0	-	-	0.0	-	-	-	-	-	-	0.0	-	-	-	
5	-	0.0	-	-	-	-	-	-	0.0	-	-	0.0	-	-	-	-	-	-	0.1	-	-	-	
6	-	0.0	-	-	-	-	-	-	0.0	-	-	0.1	-	-	-	-	-	-	4.9	-	-	-	
7	-	0.0	-	-	-	-	-	-	0.0	-	-	0.1	-	-	-	-	-	-	0.1	-	-	-	
8	-	0.0	-	-	-	-	-	-	0.0	-	-	0.1	-	-	-	-	-	-	0.3	-	-	-	
9	-	0.0	-	-	-	-	-	-	0.1	-	-	0.0	-	-	-	-	-	-	0.0	-	-	-	
日合計		-	14.0	-	-	-	-	-	-	1.9	-	-	2.4	-	-	-	-	-	-	6.6	-	-	-
15	9-10	-	9.0	-	-	-	-	-	-	0.0	-	-	0.0	-	-	-	-	-	0.0	-	-	-	
	11	-	11.0	-	-	-	-	-	-	0.0	-	-	0.0	-	-	-	-	-	0.0	-	-	-	
	12	-	0.2	-	-	-	-	-	-	0.4	-	-	3.3	-	-	-	-	-	0.0	-	-	-	
	13	-	0.0	-	-	-	-	-	-	0.5	-	-	0.0	-	-	-	-	-	0.9	-	-	-	
	14	-	0.0	-	-	-	-	-	-	0.1	-	-	0.0	-	-	-	-	-	0.0	-	-	-	
	15	-	0.0	-	-	-	-	-	-	0.0	-	-	2.5	-	-	-	-	-	0.0	-	-	-	
	16	-	0.0	-	-	-	-	-	-	14.5	-	-	16.7	-	-	-	-	-	0.0	-	-	-	
	17	-	0.0	-	-	-	-	-	-	24.5	-	-	7.5	-	-	-	-	-	0.0	-	-	-	
	18	-	0.0	-	-	-	-	-	-	2.8	-	-	1.4	-	-	-	-	-	0.0	-	-	-	
	19	-	0.0	-	-	-	-	-	-	1.5	-	-	0.6	-	-	-	-	-	2.9	-	-	-	
	20	-	0.0	-	-	-	-	-	-	0.0	-	-	0.0	-	-	-	-	-	0.0	-	-	-	
	21	-	0.0	-	-	-	-	-	-	0.0	-	-	0.0	-	-	-	-	-	12.0	-	-	-	
	22	-	0.0	-	-	-	-	-	-	0.0	-	-	0.0	-	-	-	-	-	0.0	-	-	-	
	23	-	0.0	-	-	-	-	-	-	0.0	-	-	0.0	-	-	-	-	-	0.0	-	-	-	
	0	-	0.0	-	-	-	-	-	-	0.0	-	-	0.0	-	-	-	-	-	0.0	-	-	-	
1	-	0.0	-	-	-	-	-	-	0.0	-	-	0.0	-	-	-	-	-	0.0	-	-	-		
2	-	0.0	-	-	-	-	-	-	0.0	-	-	0.0	-	-	-	-	-	0.0	-	-	-		
3	-	0.0	-	-	-	-	-	-	0.0	-	-	0.0	-	-	-	-	-	0.0	-	-	-		
4	-	0.0	-	-	-	-	-	-	0.0	-	-	0.0	-	-	-	-	-	0.0	-	-	-		
5	-	0.0	-	-	-	-	-	-	0.0	-	-	0.0	-	-	-	-	-	0.0	-	-	-		
6	-	0.0	-	-	-	-	-	-	0.0	-	-	0.0	-	-	-	-	-	0.0	-	-	-		
7	-	0.0	-	-	-	-	-	-	0.0	-	-	0.0	-	-	-	-	-	0.0	-	-	-		
8	-	0.0	-	-	-	-	-	-	0.0	-	-	0.0	-	-	-	-	-	0.0	-	-	-		
9	-	0.0	-	-	-	-	-	-	0.0	-	-	0.0	-	-	-	-	-	0.0	-	-	-		
日合計		-	20.2	-	-	-	-	-	-	44.3	-	-	32.0	-	-	-	-	-	15.8	-	-	-	
*総雨量		-	34.2	-	-	-	-	-	-	46.2	-	-	34.4	-	-	-	-	-	22.4	-	-	-	

*総雨量は一連降雨の合計

近畿地方整備局 淀川水系 対象洪水観測所時間雨量表

洪水		S28. 8. 14																						
日	時	曾爾 (気)	伊賀見 (7.2)	太郎生 (水)	太郎生 (5.7)	霧生 (水)	霧生 (5.0)	大字陀 (気)	大字陀 (水)	古市場 (水)	内牧 (水)	岩端 (5.9)	高見 (気)	山粕 (7.5)	桃俣 (7.1)	桃俣 (水)	土屋原 (7.3)	香野 (水)	神末 (水)	白山 (気)	粥見 (気)	黒津		
14	9-10	-	-	-	-	-	-	-	-	-	-	-	-	-	-	-	-	-	-	-	-	-	-	
	11	-	-	-	-	-	-	-	-	-	-	-	-	-	-	-	-	-	-	-	-	-	-	
	12	-	-	-	-	-	-	-	-	-	-	-	-	-	-	-	-	-	-	-	-	-	-	
	13	-	-	-	-	-	-	-	-	-	-	-	-	-	-	-	-	-	-	-	-	-	-	
	14	-	-	-	-	-	-	-	-	-	-	-	-	-	-	-	-	-	-	-	-	-	-	
	15	-	-	-	-	-	-	-	-	-	-	-	-	-	-	-	-	-	-	-	-	-	-	
	16	-	-	-	-	-	-	-	-	-	-	-	-	-	-	-	-	-	-	-	-	-	-	
	17	-	-	-	-	-	-	-	-	-	-	-	-	-	-	-	-	-	-	-	-	-	-	-
	18	-	-	-	-	-	-	-	-	-	-	-	-	-	-	-	-	-	-	-	-	-	-	-
	19	-	-	-	-	-	-	-	-	-	-	-	-	-	-	-	-	-	-	-	-	-	-	-
	20	-	-	-	-	-	-	-	-	-	-	-	-	-	-	-	-	-	-	-	-	-	-	-
	21	-	-	-	-	-	-	-	-	-	-	-	-	-	-	-	-	-	-	-	-	-	-	-
	22	-	-	-	-	-	-	-	-	-	-	-	-	-	-	-	-	-	-	-	-	-	-	-
	23	-	-	-	-	-	-	-	-	-	-	-	-	-	-	-	-	-	-	-	-	-	-	-
	0	-	-	-	-	-	-	-	-	-	-	-	-	-	-	-	-	-	-	-	-	-	-	-
	1	-	-	-	-	-	-	-	-	-	-	-	-	-	-	-	-	-	-	-	-	-	-	-
	2	-	-	-	-	-	-	-	-	-	-	-	-	-	-	-	-	-	-	-	-	-	-	-
	3	-	-	-	-	-	-	-	-	-	-	-	-	-	-	-	-	-	-	-	-	-	-	-
	4	-	-	-	-	-	-	-	-	-	-	-	-	-	-	-	-	-	-	-	-	-	-	-
5	-	-	-	-	-	-	-	-	-	-	-	-	-	-	-	-	-	-	-	-	-	-	-	
6	-	-	-	-	-	-	-	-	-	-	-	-	-	-	-	-	-	-	-	-	-	-	-	
7	-	-	-	-	-	-	-	-	-	-	-	-	-	-	-	-	-	-	-	-	-	-	-	
8	-	-	-	-	-	-	-	-	-	-	-	-	-	-	-	-	-	-	-	-	-	-	-	
9	-	-	-	-	-	-	-	-	-	-	-	-	-	-	-	-	-	-	-	-	-	-	-	
日合計		-	-	-	-	-	-	-	-	-	-	-	-	-	-	-	-	-	-	-	-	-	-	
15	9-10	-	-	-	-	-	-	-	-	-	-	-	-	-	-	-	-	-	-	-	-	-	-	
	11	-	-	-	-	-	-	-	-	-	-	-	-	-	-	-	-	-	-	-	-	-	-	
	12	-	-	-	-	-	-	-	-	-	-	-	-	-	-	-	-	-	-	-	-	-	-	
	13	-	-	-	-	-	-	-	-	-	-	-	-	-	-	-	-	-	-	-	-	-	-	
	14	-	-	-	-	-	-	-	-	-	-	-	-	-	-	-	-	-	-	-	-	-	-	
	15	-	-	-	-	-	-	-	-	-	-	-	-	-	-	-	-	-	-	-	-	-	-	
	16	-	-	-	-	-	-	-	-	-	-	-	-	-	-	-	-	-	-	-	-	-	-	
	17	-	-	-	-	-	-	-	-	-	-	-	-	-	-	-	-	-	-	-	-	-	-	
	18	-	-	-	-	-	-	-	-	-	-	-	-	-	-	-	-	-	-	-	-	-	-	-
	19	-	-	-	-	-	-	-	-	-	-	-	-	-	-	-	-	-	-	-	-	-	-	-
	20	-	-	-	-	-	-	-	-	-	-	-	-	-	-	-	-	-	-	-	-	-	-	-
	21	-	-	-	-	-	-	-	-	-	-	-	-	-	-	-	-	-	-	-	-	-	-	-
	22	-	-	-	-	-	-	-	-	-	-	-	-	-	-	-	-	-	-	-	-	-	-	-
	23	-	-	-	-	-	-	-	-	-	-	-	-	-	-	-	-	-	-	-	-	-	-	-
	0	-	-	-	-	-	-	-	-	-	-	-	-	-	-	-	-	-	-	-	-	-	-	-
	1	-	-	-	-	-	-	-	-	-	-	-	-	-	-	-	-	-	-	-	-	-	-	-
	2	-	-	-	-	-	-	-	-	-	-	-	-	-	-	-	-	-	-	-	-	-	-	-
	3	-	-	-	-	-	-	-	-	-	-	-	-	-	-	-	-	-	-	-	-	-	-	-
	4	-	-	-	-	-	-	-	-	-	-	-	-	-	-	-	-	-	-	-	-	-	-	-
5	-	-	-	-	-	-	-	-	-	-	-	-	-	-	-	-	-	-	-	-	-	-	-	
6	-	-	-	-	-	-	-	-	-	-	-	-	-	-	-	-	-	-	-	-	-	-	-	
7	-	-	-	-	-	-	-	-	-	-	-	-	-	-	-	-	-	-	-	-	-	-	-	
8	-	-	-	-	-	-	-	-	-	-	-	-	-	-	-	-	-	-	-	-	-	-	-	
9	-	-	-	-	-	-	-	-	-	-	-	-	-	-	-	-	-	-	-	-	-	-	-	
日合計		-	-	-	-	-	-	-	-	-	-	-	-	-	-	-	-	-	-	-	-	-	-	
*総雨量		-	-	-	-	-	-	-	-	-	-	-	-	-	-	-	-	-	-	-	-	-	-	

*総雨量は一連降雨の合計

近畿地方整備局 淀川水系 対象洪水観測所時間雨量表

洪水		S28. 8. 14																					
日	時	大鳥居	笠取	高井	室生	三栖	神吉	桂	中川	北大河原	湯船	東別院	本梅	殿田	岩山	小田原	朝宮	南新田	大河原	大峯	高原	愛宕山	
14	9-10	-	-	-	-	-	-	-	-	-	-	-	-	-	-	-	-	-	-	3.5	-	-	-
	11	-	-	-	-	-	-	-	-	-	-	-	-	-	-	-	-	-	-	3.5	-	-	-
	12	-	-	-	-	-	-	-	-	-	-	-	-	-	-	-	-	-	-	3.5	-	-	-
	13	-	-	-	-	-	-	-	-	-	-	-	-	-	-	-	-	-	-	3.5	-	-	-
	14	-	-	-	-	-	-	-	-	-	-	-	-	-	-	-	-	-	-	3.5	-	-	-
	15	-	-	-	-	-	-	-	-	-	-	-	-	-	-	-	-	-	-	3.5	-	-	-
	16	-	-	-	-	-	-	-	-	-	-	-	-	-	-	-	-	-	-	3.5	-	-	-
	17	-	-	-	-	-	-	-	-	-	-	-	-	-	-	-	-	-	-	3.5	-	-	-
	18	-	-	-	-	-	-	-	-	-	-	-	-	-	-	-	-	-	-	3.5	-	-	-
	19	-	-	-	-	-	-	-	-	-	-	-	-	-	-	-	-	-	-	3.5	-	-	-
	20	-	-	-	-	-	-	-	-	-	-	-	-	-	-	-	-	-	-	3.6	-	-	-
	21	-	-	-	-	-	-	-	-	-	-	-	-	-	-	-	-	-	-	3.6	-	-	-
	22	-	-	-	-	-	-	-	-	-	-	-	-	-	-	-	-	-	-	3.6	-	-	-
	23	-	-	-	-	-	-	-	-	-	-	-	-	-	-	-	-	-	-	3.6	-	-	-
15	0	-	-	-	-	-	-	-	-	-	-	-	-	-	-	-	-	-	-	3.6	-	-	-
	1	-	-	-	-	-	-	-	-	-	-	-	-	-	-	-	-	-	-	3.6	-	-	-
	2	-	-	-	-	-	-	-	-	-	-	-	-	-	-	-	-	-	-	3.6	-	-	-
	3	-	-	-	-	-	-	-	-	-	-	-	-	-	-	-	-	-	-	41.0	-	-	-
	4	-	-	-	-	-	-	-	-	-	-	-	-	-	-	-	-	-	-	56.0	-	-	-
	5	-	-	-	-	-	-	-	-	-	-	-	-	-	-	-	-	-	-	42.0	-	-	-
	6	-	-	-	-	-	-	-	-	-	-	-	-	-	-	-	-	-	-	42.0	-	-	-
	7	-	-	-	-	-	-	-	-	-	-	-	-	-	-	-	-	-	-	28.0	-	-	-
	8	-	-	-	-	-	-	-	-	-	-	-	-	-	-	-	-	-	-	0.4	-	-	-
	9	-	-	-	-	-	-	-	-	-	-	-	-	-	-	-	-	-	-	0.0	-	-	-
日合計		-	-	-	-	-	-	-	-	-	-	-	-	-	-	-	-	-	-	269.6	-	-	-
15	9-10	-	-	-	-	-	-	-	-	-	-	-	-	-	-	-	-	-	-	0.0	-	-	-
	11	-	-	-	-	-	-	-	-	-	-	-	-	-	-	-	-	-	-	0.0	-	-	-
	12	-	-	-	-	-	-	-	-	-	-	-	-	-	-	-	-	-	-	0.0	-	-	-
	13	-	-	-	-	-	-	-	-	-	-	-	-	-	-	-	-	-	-	0.0	-	-	-
	14	-	-	-	-	-	-	-	-	-	-	-	-	-	-	-	-	-	-	0.0	-	-	-
	15	-	-	-	-	-	-	-	-	-	-	-	-	-	-	-	-	-	-	0.0	-	-	-
	16	-	-	-	-	-	-	-	-	-	-	-	-	-	-	-	-	-	-	0.0	-	-	-
	17	-	-	-	-	-	-	-	-	-	-	-	-	-	-	-	-	-	-	0.0	-	-	-
	18	-	-	-	-	-	-	-	-	-	-	-	-	-	-	-	-	-	-	0.0	-	-	-
	19	-	-	-	-	-	-	-	-	-	-	-	-	-	-	-	-	-	-	0.0	-	-	-
	20	-	-	-	-	-	-	-	-	-	-	-	-	-	-	-	-	-	-	0.0	-	-	-
	21	-	-	-	-	-	-	-	-	-	-	-	-	-	-	-	-	-	-	0.0	-	-	-
	22	-	-	-	-	-	-	-	-	-	-	-	-	-	-	-	-	-	-	0.0	-	-	-
	23	-	-	-	-	-	-	-	-	-	-	-	-	-	-	-	-	-	-	0.0	-	-	-
日合計		-	-	-	-	-	-	-	-	-	-	-	-	-	-	-	-	-	-	0.0	-	-	-
*総雨量		-	-	-	-	-	-	-	-	-	-	-	-	-	-	-	-	-	-	269.6	-	-	-

*総雨量は一連降雨の合計

近畿地方整備局 淀川水系 対象洪水観測所時間雨量表

洪水		S28. 8. 14																			
日	時	魚谷峠	平野	水口	勅旨	小原	笠取山	天理	鷺家口	世木堰堤	荒神橋	東本梅									
14	日																				
		9-10	-	-	-	-	-	-	-	-	-	-	-	-	-	-	-	-	-	-	-
		11	-	-	-	-	-	-	-	-	-	-	-	-	-	-	-	-	-	-	-
		12	-	-	-	-	-	-	-	-	-	-	-	-	-	-	-	-	-	-	-
		13	-	-	-	-	-	-	-	-	-	-	-	-	-	-	-	-	-	-	-
		14	-	-	-	-	-	-	-	-	-	-	-	-	-	-	-	-	-	-	-
		15	-	-	-	-	-	-	-	-	-	-	-	-	-	-	-	-	-	-	-
		16	-	-	-	-	-	-	-	-	-	-	-	-	-	-	-	-	-	-	-
		17	-	-	-	-	-	-	-	-	-	-	-	-	-	-	-	-	-	-	-
		18	-	-	-	-	-	-	-	-	-	-	-	-	-	-	-	-	-	-	-
		19	-	-	-	-	-	-	-	-	-	-	-	-	-	-	-	-	-	-	-
		20	-	-	-	-	-	-	-	-	-	-	-	-	-	-	-	-	-	-	-
		21	-	-	-	-	-	-	-	-	-	-	-	-	-	-	-	-	-	-	-
		22	-	-	-	-	-	-	-	-	-	-	-	-	-	-	-	-	-	-	-
		23	-	-	-	-	-	-	-	-	-	-	-	-	-	-	-	-	-	-	-
		0	-	-	-	-	-	-	-	-	-	-	-	-	-	-	-	-	-	-	-
		1	-	-	-	-	-	-	-	-	-	-	-	-	-	-	-	-	-	-	-
		2	-	-	-	-	-	-	-	-	-	-	-	-	-	-	-	-	-	-	-
	3	-	-	-	-	-	-	-	-	-	-	-	-	-	-	-	-	-	-	-	
	4	-	-	-	-	-	-	-	-	-	-	-	-	-	-	-	-	-	-	-	
	5	-	-	-	-	-	-	-	-	-	-	-	-	-	-	-	-	-	-	-	
	6	-	-	-	-	-	-	-	-	-	-	-	-	-	-	-	-	-	-	-	
	7	-	-	-	-	-	-	-	-	-	-	-	-	-	-	-	-	-	-	-	
	8	-	-	-	-	-	-	-	-	-	-	-	-	-	-	-	-	-	-	-	
	9	-	-	-	-	-	-	-	-	-	-	-	-	-	-	-	-	-	-	-	
	日合計	-	-	-	-	-	-	-	-	-	-	-	-	-	-	-	-	-	-	-	-
15	日																				
		9-10	-	-	-	-	-	-	-	-	-	-	-	-	-	-	-	-	-	-	-
		11	-	-	-	-	-	-	-	-	-	-	-	-	-	-	-	-	-	-	-
		12	-	-	-	-	-	-	-	-	-	-	-	-	-	-	-	-	-	-	-
		13	-	-	-	-	-	-	-	-	-	-	-	-	-	-	-	-	-	-	-
		14	-	-	-	-	-	-	-	-	-	-	-	-	-	-	-	-	-	-	-
		15	-	-	-	-	-	-	-	-	-	-	-	-	-	-	-	-	-	-	-
		16	-	-	-	-	-	-	-	-	-	-	-	-	-	-	-	-	-	-	-
		17	-	-	-	-	-	-	-	-	-	-	-	-	-	-	-	-	-	-	-
		18	-	-	-	-	-	-	-	-	-	-	-	-	-	-	-	-	-	-	-
		19	-	-	-	-	-	-	-	-	-	-	-	-	-	-	-	-	-	-	-
		20	-	-	-	-	-	-	-	-	-	-	-	-	-	-	-	-	-	-	-
		21	-	-	-	-	-	-	-	-	-	-	-	-	-	-	-	-	-	-	-
		22	-	-	-	-	-	-	-	-	-	-	-	-	-	-	-	-	-	-	-
		23	-	-	-	-	-	-	-	-	-	-	-	-	-	-	-	-	-	-	-
		0	-	-	-	-	-	-	-	-	-	-	-	-	-	-	-	-	-	-	-
		1	-	-	-	-	-	-	-	-	-	-	-	-	-	-	-	-	-	-	-
		2	-	-	-	-	-	-	-	-	-	-	-	-	-	-	-	-	-	-	-
	3	-	-	-	-	-	-	-	-	-	-	-	-	-	-	-	-	-	-	-	
	4	-	-	-	-	-	-	-	-	-	-	-	-	-	-	-	-	-	-	-	
	5	-	-	-	-	-	-	-	-	-	-	-	-	-	-	-	-	-	-	-	
	6	-	-	-	-	-	-	-	-	-	-	-	-	-	-	-	-	-	-	-	
	7	-	-	-	-	-	-	-	-	-	-	-	-	-	-	-	-	-	-	-	
	8	-	-	-	-	-	-	-	-	-	-	-	-	-	-	-	-	-	-	-	
	9	-	-	-	-	-	-	-	-	-	-	-	-	-	-	-	-	-	-	-	
	日合計	-	-	-	-	-	-	-	-	-	-	-	-	-	-	-	-	-	-	-	-
	*総雨量	-	-	-	-	-	-	-	-	-	-	-	-	-	-	-	-	-	-	-	-

*総雨量は一連降雨の合計

近畿地方整備局 淀川水系 対象洪水観測所時間雨量表

洪水		S28.9.24																					
日	時	高屋川橋	上弓削	京北 (気)	黒田 (102)	上黒田	広河原 (16)	鎌倉 (13)	花背	榎	園部 (15)	園部 (気)	園部 (府)	殿田 (14)	新町 (05)	新庄 (04)	亀岡	亀岡 (07)	周山 (府)	周山 (03)	雲ヶ畑 (08)	上賀茂	
24	9-10	-	-	-	0.8	-	-	-	-	-	1.3	-	-	-	-	1.0	-	1.0	-	-	-	0.9	-
	11	-	-	-	1.0	-	-	-	-	-	2.4	-	-	-	-	0.5	-	3.0	-	-	-	1.0	-
	12	-	-	-	1.1	-	-	-	-	-	1.0	-	-	-	-	0.6	-	0.5	-	-	-	1.2	-
	13	-	-	-	1.3	-	-	-	-	-	0.9	-	-	-	-	0.0	-	1.7	-	-	-	1.2	-
	14	-	-	-	1.0	-	-	-	-	-	0.6	-	-	-	-	0.8	-	1.0	-	-	-	0.6	-
	15	-	-	-	1.5	-	-	-	-	-	1.0	-	-	-	-	2.1	-	1.8	-	-	-	1.4	-
	16	-	-	-	1.0	-	-	-	-	-	0.6	-	-	-	-	0.8	-	1.0	-	-	-	1.4	-
	17	-	-	-	1.3	-	-	-	-	-	1.0	-	-	-	-	1.9	-	1.6	-	-	-	2.1	-
	18	-	-	-	1.8	-	-	-	-	-	1.8	-	-	-	-	2.1	-	2.1	-	-	-	1.5	-
	19	-	-	-	3.1	-	-	-	-	-	1.8	-	-	-	-	3.8	-	4.3	-	-	-	1.5	-
	20	-	-	-	3.0	-	-	-	-	-	2.3	-	-	-	-	3.1	-	3.7	-	-	-	5.0	-
	21	-	-	-	4.0	-	-	-	-	-	2.7	-	-	-	-	4.0	-	4.3	-	-	-	3.7	-
22	-	-	-	1.7	-	-	-	-	-	2.0	-	-	-	-	1.4	-	1.3	-	-	-	3.4	-	
23	-	-	-	1.9	-	-	-	-	-	2.5	-	-	-	-	3.2	-	2.9	-	-	-	1.9	-	
0	-	-	-	8.3	-	-	-	-	-	6.7	-	-	-	-	7.3	-	7.8	-	-	-	6.6	-	
1	-	-	-	7.4	-	-	-	-	-	7.2	-	-	-	-	7.5	-	7.0	-	-	-	9.0	-	
2	-	-	-	6.9	-	-	-	-	-	6.9	-	-	-	-	6.6	-	5.0	-	-	-	4.5	-	
3	-	-	-	4.8	-	-	-	-	-	4.6	-	-	-	-	2.2	-	2.0	-	-	-	2.3	-	
4	-	-	-	4.7	-	-	-	-	-	5.0	-	-	-	-	8.1	-	11.8	-	-	-	1.1	-	
5	-	-	-	4.4	-	-	-	-	-	25.1	-	-	-	-	15.3	-	12.7	-	-	-	2.6	-	
6	-	-	-	1.8	-	-	-	-	-	23.5	-	-	-	-	12.0	-	15.5	-	-	-	2.2	-	
7	-	-	-	2.2	-	-	-	-	-	21.5	-	-	-	-	13.6	-	12.8	-	-	-	0.2	-	
8	-	-	-	1.1	-	-	-	-	-	17.0	-	-	-	-	1.5	-	9.2	-	-	-	0.4	-	
9	-	-	-	1.0	-	-	-	-	-	7.3	-	-	-	-	4.3	-	8.0	-	-	-	0.2	-	
日合計		-	-	-	67.1	-	-	-	-	-	147.8	-	-	-	-	103.7	-	122.0	-	-	-	55.9	-
25	9-10	-	-	-	10.0	-	-	-	-	-	9.7	-	-	-	-	7.8	-	4.0	-	-	-	7.1	-
	11	-	-	-	9.0	-	-	-	-	-	16.6	-	-	-	-	10.4	-	13.0	-	-	-	3.9	-
	12	-	-	-	21.0	-	-	-	-	-	7.8	-	-	-	-	24.1	-	12.0	-	-	-	12.0	-
	13	-	-	-	38.0	-	-	-	-	-	24.5	-	-	-	-	34.0	-	27.0	-	-	-	25.0	-
	14	-	-	-	13.0	-	-	-	-	-	21.0	-	-	-	-	26.8	-	25.0	-	-	-	15.4	-
	15	-	-	-	29.0	-	-	-	-	-	25.0	-	-	-	-	24.8	-	20.0	-	-	-	11.6	-
	16	-	-	-	34.0	-	-	-	-	-	22.0	-	-	-	-	24.4	-	23.0	-	-	-	23.0	-
	17	-	-	-	24.0	-	-	-	-	-	15.5	-	-	-	-	12.6	-	23.0	-	-	-	20.5	-
	18	-	-	-	17.5	-	-	-	-	-	11.0	-	-	-	-	8.8	-	13.0	-	-	-	26.5	-
	19	-	-	-	11.0	-	-	-	-	-	3.5	-	-	-	-	9.9	-	4.0	-	-	-	6.6	-
	20	-	-	-	2.7	-	-	-	-	-	1.1	-	-	-	-	0.6	-	0.0	-	-	-	3.4	-
	21	-	-	-	0.9	-	-	-	-	-	0.1	-	-	-	-	1.3	-	0.0	-	-	-	1.0	-
22	-	-	-	3.4	-	-	-	-	-	1.4	-	-	-	-	1.5	-	1.0	-	-	-	1.0	-	
23	-	-	-	2.5	-	-	-	-	-	0.4	-	-	-	-	0.1	-	0.0	-	-	-	3.3	-	
0	-	-	-	1.0	-	-	-	-	-	0.0	-	-	-	-	0.0	-	0.0	-	-	-	0.2	-	
1	-	-	-	0.0	-	-	-	-	-	0.0	-	-	-	-	0.0	-	0.0	-	-	-	0.0	-	
2	-	-	-	0.0	-	-	-	-	-	0.0	-	-	-	-	0.1	-	0.0	-	-	-	0.0	-	
3	-	-	-	0.0	-	-	-	-	-	0.0	-	-	-	-	0.0	-	1.0	-	-	-	0.0	-	
4	-	-	-	0.0	-	-	-	-	-	0.0	-	-	-	-	0.2	-	0.0	-	-	-	0.0	-	
5	-	-	-	0.0	-	-	-	-	-	0.0	-	-	-	-	0.1	-	0.0	-	-	-	0.0	-	
6	-	-	-	0.0	-	-	-	-	-	0.0	-	-	-	-	0.1	-	0.0	-	-	-	0.0	-	
7	-	-	-	0.0	-	-	-	-	-	0.0	-	-	-	-	0.0	-	0.0	-	-	-	0.0	-	
8	-	-	-	0.0	-	-	-	-	-	0.0	-	-	-	-	0.0	-	0.0	-	-	-	0.0	-	
9	-	-	-	0.0	-	-	-	-	-	0.0	-	-	-	-	0.0	-	0.0	-	-	-	0.0	-	
日合計		-	-	-	217.0	-	-	-	-	-	159.6	-	-	-	-	187.6	-	166.0	-	-	-	160.5	-
*総雨量		-	-	-	284.1	-	-	-	-	-	307.4	-	-	-	-	291.3	-	288.0	-	-	-	216.4	-

*総雨量は一連降雨の合計

近畿地方整備局 淀川水系 対象洪水観測所時間雨量表

洪水		S28. 9. 24																					
日	時	京都 (気)	京都	花背 (01)	花背峠 (気)	大原	比叡山 (09)	倉垣 (水)	歌垣 (75)	余野	箕面 (気)	西別院 (06)	山崎 (30)	長岡京 (気)	乙訓	八幡 (70)	八幡	巨椋池 (35)	松井 (69)	宇治	小栗栖	勸修寺	
24	9-10	1.3	-	-	-	-	1.1	-	-	-	-	-	-	-	-	-	-	-	-	-	1.0	-	-
	11	1.7	-	-	-	-	1.7	-	-	-	-	-	-	-	-	-	-	-	-	-	1.2	-	-
	12	0.7	-	-	-	-	0.7	-	-	-	-	-	-	-	-	-	-	-	-	-	0.7	-	-
	13	1.5	-	-	-	-	1.3	-	-	-	-	-	-	-	-	-	-	-	-	-	1.4	-	-
	14	1.1	-	-	-	-	1.5	-	-	-	-	-	-	-	-	-	-	-	-	-	1.8	-	-
	15	1.2	-	-	-	-	1.6	-	-	-	-	-	-	-	-	-	-	-	-	-	1.1	-	-
	16	1.7	-	-	-	-	2.1	-	-	-	-	-	-	-	-	-	-	-	-	-	2.0	-	-
	17	1.4	-	-	-	-	2.2	-	-	-	-	-	-	-	-	-	-	-	-	-	1.7	-	-
	18	1.7	-	-	-	-	1.8	-	-	-	-	-	-	-	-	-	-	-	-	-	1.3	-	-
	19	4.8	-	-	-	-	4.4	-	-	-	-	-	-	-	-	-	-	-	-	-	4.3	-	-
	20	3.8	-	-	-	-	3.8	-	-	-	-	-	-	-	-	-	-	-	-	-	2.3	-	-
	21	3.5	-	-	-	-	3.5	-	-	-	-	-	-	-	-	-	-	-	-	-	3.5	-	-
	22	2.0	-	-	-	-	2.0	-	-	-	-	-	-	-	-	-	-	-	-	-	1.2	-	-
	23	2.0	-	-	-	-	3.0	-	-	-	-	-	-	-	-	-	-	-	-	-	3.2	-	-
	0	3.8	-	-	-	-	5.0	-	-	-	-	-	-	-	-	-	-	-	-	-	0.7	-	-
	1	3.2	-	-	-	-	3.2	-	-	-	-	-	-	-	-	-	-	-	-	-	1.4	-	-
	2	4.1	-	-	-	-	4.4	-	-	-	-	-	-	-	-	-	-	-	-	-	4.5	-	-
3	0.8	-	-	-	-	1.2	-	-	-	-	-	-	-	-	-	-	-	-	-	0.8	-	-	
4	1.4	-	-	-	-	4.0	-	-	-	-	-	-	-	-	-	-	-	-	-	2.0	-	-	
5	1.4	-	-	-	-	8.0	-	-	-	-	-	-	-	-	-	-	-	-	-	1.4	-	-	
6	0.3	-	-	-	-	3.0	-	-	-	-	-	-	-	-	-	-	-	-	-	0.1	-	-	
7	0.4	-	-	-	-	2.4	-	-	-	-	-	-	-	-	-	-	-	-	-	0.1	-	-	
8	0.5	-	-	-	-	0.8	-	-	-	-	-	-	-	-	-	-	-	-	-	0.2	-	-	
9	0.4	-	-	-	-	0.2	-	-	-	-	-	-	-	-	-	-	-	-	-	0.3	-	-	
日合計		44.7	-	-	-	-	62.9	-	-	-	-	-	-	-	-	-	-	-	-	-	38.2	-	-
25	9-10	5.0	-	-	-	-	3.5	-	-	-	-	-	-	-	-	-	-	-	-	-	0.4	-	-
	11	1.2	-	-	-	-	2.4	-	-	-	-	-	-	-	-	-	-	-	-	-	0.8	-	-
	12	5.0	-	-	-	-	10.7	-	-	-	-	-	-	-	-	-	-	-	-	-	3.7	-	-
	13	18.4	-	-	-	-	21.0	-	-	-	-	-	-	-	-	-	-	-	-	-	12.3	-	-
	14	14.0	-	-	-	-	11.6	-	-	-	-	-	-	-	-	-	-	-	-	-	17.0	-	-
	15	16.2	-	-	-	-	15.4	-	-	-	-	-	-	-	-	-	-	-	-	-	27.0	-	-
	16	18.2	-	-	-	-	22.6	-	-	-	-	-	-	-	-	-	-	-	-	-	53.0	-	-
	17	14.9	-	-	-	-	14.8	-	-	-	-	-	-	-	-	-	-	-	-	-	29.0	-	-
	18	12.5	-	-	-	-	12.4	-	-	-	-	-	-	-	-	-	-	-	-	-	18.0	-	-
	19	2.6	-	-	-	-	5.2	-	-	-	-	-	-	-	-	-	-	-	-	-	1.5	-	-
	20	1.2	-	-	-	-	0.4	-	-	-	-	-	-	-	-	-	-	-	-	-	0.1	-	-
	21	0.0	-	-	-	-	0.0	-	-	-	-	-	-	-	-	-	-	-	-	-	0.0	-	-
	22	1.0	-	-	-	-	1.2	-	-	-	-	-	-	-	-	-	-	-	-	-	0.6	-	-
	23	0.3	-	-	-	-	2.3	-	-	-	-	-	-	-	-	-	-	-	-	-	0.1	-	-
	0	0.0	-	-	-	-	0.5	-	-	-	-	-	-	-	-	-	-	-	-	-	0.0	-	-
	1	0.0	-	-	-	-	0.1	-	-	-	-	-	-	-	-	-	-	-	-	-	0.0	-	-
	2	0.0	-	-	-	-	0.0	-	-	-	-	-	-	-	-	-	-	-	-	-	0.0	-	-
3	0.1	-	-	-	-	0.0	-	-	-	-	-	-	-	-	-	-	-	-	-	0.0	-	-	
4	0.0	-	-	-	-	0.0	-	-	-	-	-	-	-	-	-	-	-	-	-	0.0	-	-	
5	0.0	-	-	-	-	0.0	-	-	-	-	-	-	-	-	-	-	-	-	-	0.0	-	-	
6	0.0	-	-	-	-	0.0	-	-	-	-	-	-	-	-	-	-	-	-	-	0.0	-	-	
7	0.0	-	-	-	-	0.0	-	-	-	-	-	-	-	-	-	-	-	-	-	0.0	-	-	
8	0.0	-	-	-	-	0.0	-	-	-	-	-	-	-	-	-	-	-	-	-	0.0	-	-	
9	0.0	-	-	-	-	0.0	-	-	-	-	-	-	-	-	-	-	-	-	-	0.0	-	-	
日合計		110.6	-	-	-	-	124.1	-	-	-	-	-	-	-	-	-	-	-	-	-	163.5	-	-
*総雨量		155.3	-	-	-	-	187.0	-	-	-	-	-	-	-	-	-	-	-	-	-	201.7	-	-

*総雨量は一連降雨の合計

近畿地方整備局 淀川水系 対象洪水観測所時間雨量表

洪水		S28.9.24																					
日	時	山科 (01)	天ヶ瀬 (30)	笠取	西笠取 (28)	荒木	大津 (気)	瀬田川 (27)	宮村 (28)	田代	信楽 (県)	雲井 (24)	信楽 (気)	横山 (60)	新田 (19)	玉滝 (55)	甲賀	柘植 (54)	土山 (気)	枚方 (31)	枚方 (気)	生駒山 (気)	
24	9-10	-	-	-	-	-	-	0.8	-	-	-	4.0	-	-	-	0.6	-	-	-	-	0.7	-	-
	11	-	-	-	-	-	-	1.6	-	-	-	4.0	-	-	-	1.1	-	-	-	-	1.5	-	-
	12	-	-	-	-	-	-	0.9	-	-	-	4.0	-	-	-	1.3	-	-	-	-	0.7	-	-
	13	-	-	-	-	-	-	1.3	-	-	-	4.0	-	-	-	1.3	-	-	-	-	1.3	-	-
	14	-	-	-	-	-	-	1.3	-	-	-	4.0	-	-	-	1.1	-	-	-	-	1.5	-	-
	15	-	-	-	-	-	-	0.4	-	-	-	4.0	-	-	-	1.1	-	-	-	-	1.1	-	-
	16	-	-	-	-	-	-	4.0	-	-	-	4.0	-	-	-	1.6	-	-	-	-	1.8	-	-
	17	-	-	-	-	-	-	1.1	-	-	-	4.0	-	-	-	2.1	-	-	-	-	1.8	-	-
	18	-	-	-	-	-	-	0.7	-	-	-	4.0	-	-	-	3.0	-	-	-	-	1.1	-	-
	19	-	-	-	-	-	-	2.8	-	-	-	3.0	-	-	-	2.7	-	-	-	-	4.0	-	-
	25	20	-	-	-	-	-	2.5	-	-	-	3.0	-	-	-	6.5	-	-	-	-	2.2	-	-
21		-	-	-	-	-	2.4	-	-	-	3.0	-	-	-	0.4	-	-	-	-	2.3	-	-	
22		-	-	-	-	-	3.3	-	-	-	3.0	-	-	-	0.1	-	-	-	-	0.1	-	-	
23		-	-	-	-	-	3.8	-	-	-	3.0	-	-	-	5.2	-	-	-	-	1.3	-	-	
0		-	-	-	-	-	4.0	-	-	-	2.0	-	-	-	1.2	-	-	-	-	0.6	-	-	
1		-	-	-	-	-	1.1	-	-	-	2.0	-	-	-	3.4	-	-	-	-	1.0	-	-	
2		-	-	-	-	-	0.7	-	-	-	2.0	-	-	-	2.1	-	-	-	-	2.3	-	-	
3		-	-	-	-	-	-	1.2	-	-	-	2.0	-	-	-	1.5	-	-	-	0.9	-	-	
4		-	-	-	-	-	-	7.0	-	-	-	2.0	-	-	-	3.6	-	-	-	4.3	-	-	
5		-	-	-	-	-	-	11.3	-	-	-	2.0	-	-	-	12.1	-	-	-	6.6	-	-	
6		-	-	-	-	-	-	0.9	-	-	-	2.0	-	-	-	8.0	-	-	-	2.9	-	-	
7	-	-	-	-	-	-	2.4	-	-	-	5.0	-	-	-	6.3	-	-	-	1.5	-	-		
8	-	-	-	-	-	-	0.3	-	-	-	5.0	-	-	-	1.5	-	-	-	0.5	-	-		
9	-	-	-	-	-	-	0.2	-	-	-	4.0	-	-	-	0.9	-	-	-	0.1	-	-		
日合計		-	-	-	-	-	56.0	-	-	-	79.0	-	-	-	68.7	-	-	-	42.1	-	-	-	
25	9-10	-	-	-	-	-	-	0.5	-	-	3.0	-	-	-	0.5	-	-	-	-	0.0	-	-	
	11	-	-	-	-	-	-	2.0	-	-	3.0	-	-	-	4.1	-	-	-	-	2.0	-	-	
	12	-	-	-	-	-	-	7.5	-	-	12.0	-	-	-	4.9	-	-	-	-	5.5	-	-	
	13	-	-	-	-	-	-	15.3	-	-	12.0	-	-	-	11.8	-	-	-	-	6.0	-	-	
	14	-	-	-	-	-	-	18.0	-	-	12.0	-	-	-	15.2	-	-	-	-	6.3	-	-	
	15	-	-	-	-	-	-	32.6	-	-	27.0	-	-	-	21.2	-	-	-	-	8.4	-	-	
	16	-	-	-	-	-	-	50.9	-	-	27.0	-	-	-	19.8	-	-	-	-	8.7	-	-	
	17	-	-	-	-	-	-	35.4	-	-	28.0	-	-	-	22.5	-	-	-	-	2.5	-	-	
	18	-	-	-	-	-	-	27.5	-	-	7.0	-	-	-	42.0	-	-	-	-	0.6	-	-	
	19	-	-	-	-	-	-	5.1	-	-	7.0	-	-	-	12.6	-	-	-	-	0.0	-	-	
	20	-	-	-	-	-	-	1.9	-	-	7.0	-	-	-	2.7	-	-	-	-	0.0	-	-	
21	-	-	-	-	-	-	1.0	-	-	1.0	-	-	-	6.8	-	-	-	-	0.0	-	-		
22	-	-	-	-	-	-	1.3	-	-	1.0	-	-	-	1.2	-	-	-	-	0.0	-	-		
23	-	-	-	-	-	-	0.5	-	-	1.0	-	-	-	0.2	-	-	-	-	0.0	-	-		
0	-	-	-	-	-	-	0.0	-	-	0.0	-	-	-	0.0	-	-	-	-	0.0	-	-		
1	-	-	-	-	-	-	0.0	-	-	0.0	-	-	-	0.0	-	-	-	-	0.0	-	-		
2	-	-	-	-	-	-	0.0	-	-	0.0	-	-	-	0.0	-	-	-	-	0.0	-	-		
3	-	-	-	-	-	-	0.0	-	-	0.0	-	-	-	0.0	-	-	-	-	0.0	-	-		
4	-	-	-	-	-	-	0.0	-	-	0.0	-	-	-	0.0	-	-	-	-	0.0	-	-		
5	-	-	-	-	-	-	0.0	-	-	0.0	-	-	-	0.0	-	-	-	-	0.0	-	-		
6	-	-	-	-	-	-	0.0	-	-	0.0	-	-	-	0.0	-	-	-	-	0.0	-	-		
7	-	-	-	-	-	-	0.0	-	-	0.0	-	-	-	0.0	-	-	-	-	0.0	-	-		
8	-	-	-	-	-	-	0.0	-	-	0.0	-	-	-	0.0	-	-	-	-	0.0	-	-		
9	-	-	-	-	-	-	0.0	-	-	0.0	-	-	-	0.0	-	-	-	-	0.0	-	-		
日合計		-	-	-	-	-	199.5	-	-	-	148.0	-	-	-	165.5	-	-	-	40.0	-	-	-	
*総雨量		-	-	-	-	-	255.5	-	-	-	227.0	-	-	-	234.2	-	-	-	82.1	-	-	-	

*総雨量は一連降雨の合計

近畿地方整備局 淀川水系 対象洪水観測所時間雨量表

洪水		S28.9.24																					
日	時	田辺	田辺 (6.8)	田辺 (気)	菱田	井手	木津	奈良 (気)	加茂 (6.7)	鷺峰山 (気)	鷺峰山	布目ダム (水)	峰寺 (水)	高山ダム (水)	多羅尾 (3.7)	尾山 (6.5)	島ヶ原 (5.6)	五瀬 (3.4)	島ヶ原	上野 (5.3)	上野 (気)	荒木 (7.1)	
24	9-10	-	1.0	-	-	-	-	1.0	0.7	-	-	-	-	-	-	-	-	-	-	-	1.0	-	-
	11	-	1.0	-	-	-	-	0.7	1.0	-	-	-	-	-	-	-	-	-	-	-	1.3	-	-
	12	-	1.0	-	-	-	-	1.1	1.1	-	-	-	-	-	-	-	-	-	-	-	0.7	-	-
	13	-	1.0	-	-	-	-	1.1	1.4	-	-	-	-	-	-	-	-	-	-	-	1.1	-	-
	14	-	1.0	-	-	-	-	1.1	1.5	-	-	-	-	-	-	-	-	-	-	-	1.1	-	-
	15	-	1.0	-	-	-	-	1.1	1.3	-	-	-	-	-	-	-	-	-	-	-	1.6	-	-
	16	-	2.0	-	-	-	-	1.8	1.8	-	-	-	-	-	-	-	-	-	-	-	1.3	-	-
	17	-	2.0	-	-	-	-	1.7	1.3	-	-	-	-	-	-	-	-	-	-	-	1.7	-	-
	18	-	2.0	-	-	-	-	3.8	3.4	-	-	-	-	-	-	-	-	-	-	-	2.1	-	-
	19	-	2.0	-	-	-	-	1.6	2.0	-	-	-	-	-	-	-	-	-	-	-	2.0	-	-
	20	-	2.0	-	-	-	-	2.4	2.7	-	-	-	-	-	-	-	-	-	-	-	4.6	-	-
	21	-	2.0	-	-	-	-	2.0	2.0	-	-	-	-	-	-	-	-	-	-	-	0.2	-	-
	22	-	2.0	-	-	-	-	0.3	0.3	-	-	-	-	-	-	-	-	-	-	-	0.0	-	-
	23	-	2.0	-	-	-	-	0.2	0.3	-	-	-	-	-	-	-	-	-	-	-	2.8	-	-
	0	-	2.0	-	-	-	-	0.6	0.8	-	-	-	-	-	-	-	-	-	-	-	2.6	-	-
	1	-	2.0	-	-	-	-	2.5	3.6	-	-	-	-	-	-	-	-	-	-	-	6.4	-	-
	2	-	2.0	-	-	-	-	2.0	4.2	-	-	-	-	-	-	-	-	-	-	-	5.1	-	-
	3	-	2.0	-	-	-	-	1.0	0.9	-	-	-	-	-	-	-	-	-	-	-	2.3	-	-
	4	-	2.0	-	-	-	-	1.6	3.4	-	-	-	-	-	-	-	-	-	-	-	4.8	-	-
5	-	2.0	-	-	-	-	0.2	1.3	-	-	-	-	-	-	-	-	-	-	-	7.6	-	-	
6	-	2.0	-	-	-	-	0.5	0.2	-	-	-	-	-	-	-	-	-	-	-	15.7	-	-	
7	-	0.0	-	-	-	-	0.4	0.3	-	-	-	-	-	-	-	-	-	-	-	0.2	-	-	
8	-	0.0	-	-	-	-	0.2	0.0	-	-	-	-	-	-	-	-	-	-	-	0.1	-	-	
9	-	1.0	-	-	-	-	0.1	0.0	-	-	-	-	-	-	-	-	-	-	-	0.9	-	-	
日合計		-	37.0	-	-	-	-	29.0	35.5	-	-	-	-	-	-	-	-	-	-	-	67.2	-	-
25	9-10	-	2.0	-	-	-	-	1.0	1.9	-	-	-	-	-	-	-	-	-	-	-	5.0	-	-
	11	-	3.0	-	-	-	-	2.9	1.5	-	-	-	-	-	-	-	-	-	-	-	6.2	-	-
	12	-	3.0	-	-	-	-	9.2	7.6	-	-	-	-	-	-	-	-	-	-	-	7.5	-	-
	13	-	10.0	-	-	-	-	5.0	9.0	-	-	-	-	-	-	-	-	-	-	-	10.2	-	-
	14	-	20.0	-	-	-	-	14.0	14.5	-	-	-	-	-	-	-	-	-	-	-	16.0	-	-
	15	-	23.0	-	-	-	-	15.5	13.1	-	-	-	-	-	-	-	-	-	-	-	22.0	-	-
	16	-	26.0	-	-	-	-	11.3	12.4	-	-	-	-	-	-	-	-	-	-	-	18.6	-	-
	17	-	38.0	-	-	-	-	34.0	30.5	-	-	-	-	-	-	-	-	-	-	-	22.8	-	-
	18	-	9.0	-	-	-	-	19.3	19.0	-	-	-	-	-	-	-	-	-	-	-	21.0	-	-
	19	-	2.0	-	-	-	-	1.4	2.2	-	-	-	-	-	-	-	-	-	-	-	5.9	-	-
	20	-	2.0	-	-	-	-	0.3	2.0	-	-	-	-	-	-	-	-	-	-	-	0.5	-	-
	21	-	0.0	-	-	-	-	4.1	3.0	-	-	-	-	-	-	-	-	-	-	-	1.4	-	-
	22	-	0.0	-	-	-	-	0.4	0.3	-	-	-	-	-	-	-	-	-	-	-	0.8	-	-
	23	-	0.0	-	-	-	-	0.0	0.0	-	-	-	-	-	-	-	-	-	-	-	0.5	-	-
	0	-	0.0	-	-	-	-	0.0	0.0	-	-	-	-	-	-	-	-	-	-	-	0.1	-	-
	1	-	0.0	-	-	-	-	0.0	0.0	-	-	-	-	-	-	-	-	-	-	-	0.0	-	-
	2	-	0.0	-	-	-	-	0.0	0.0	-	-	-	-	-	-	-	-	-	-	-	0.0	-	-
	3	-	0.0	-	-	-	-	0.0	0.0	-	-	-	-	-	-	-	-	-	-	-	0.0	-	-
	4	-	0.0	-	-	-	-	0.0	0.0	-	-	-	-	-	-	-	-	-	-	-	0.0	-	-
5	-	0.0	-	-	-	-	0.0	0.0	-	-	-	-	-	-	-	-	-	-	-	0.0	-	-	
6	-	0.0	-	-	-	-	0.0	0.0	-	-	-	-	-	-	-	-	-	-	-	0.0	-	-	
7	-	0.0	-	-	-	-	0.0	0.0	-	-	-	-	-	-	-	-	-	-	-	0.0	-	-	
8	-	0.0	-	-	-	-	0.0	0.0	-	-	-	-	-	-	-	-	-	-	-	0.0	-	-	
9	-	0.0	-	-	-	-	0.0	0.0	-	-	-	-	-	-	-	-	-	-	-	0.0	-	-	
日合計		-	138.0	-	-	-	-	118.4	117.0	-	-	-	-	-	-	-	-	-	-	-	138.5	-	-
*総雨量		-	175.0	-	-	-	-	147.4	152.5	-	-	-	-	-	-	-	-	-	-	-	205.7	-	-

*総雨量は一連降雨の合計

近畿地方整備局 淀川水系 対象洪水観測所時間雨量表

洪水		S28. 9. 24																						
日	時	曾爾 (気)	伊賀見 (7.2)	太郎生 (水)	太郎生 (5.7)	霧生 (水)	霧生 (5.0)	大字陀 (気)	大字陀 (水)	古市場 (水)	内牧 (水)	岩端 (5.9)	高見 (気)	山粕 (7.5)	桃俣 (7.1)	桃俣 (水)	土屋原 (7.3)	香野 (水)	神末 (水)	白山 (気)	粥見 (気)	黒津		
24 日	9-10	-	-	-	-	-	-	-	-	-	-	-	-	-	-	-	-	-	-	-	-	-	-	
	11	-	-	-	-	-	-	-	-	-	-	-	-	-	-	-	-	-	-	-	-	-	-	
	12	-	-	-	-	-	-	-	-	-	-	-	-	-	-	-	-	-	-	-	-	-	-	
	13	-	-	-	-	-	-	-	-	-	-	-	-	-	-	-	-	-	-	-	-	-	-	
	14	-	-	-	-	-	-	-	-	-	-	-	-	-	-	-	-	-	-	-	-	-	-	
	15	-	-	-	-	-	-	-	-	-	-	-	-	-	-	-	-	-	-	-	-	-	-	
	16	-	-	-	-	-	-	-	-	-	-	-	-	-	-	-	-	-	-	-	-	-	-	
	17	-	-	-	-	-	-	-	-	-	-	-	-	-	-	-	-	-	-	-	-	-	-	
	18	-	-	-	-	-	-	-	-	-	-	-	-	-	-	-	-	-	-	-	-	-	-	-
	19	-	-	-	-	-	-	-	-	-	-	-	-	-	-	-	-	-	-	-	-	-	-	-
	20	-	-	-	-	-	-	-	-	-	-	-	-	-	-	-	-	-	-	-	-	-	-	-
	21	-	-	-	-	-	-	-	-	-	-	-	-	-	-	-	-	-	-	-	-	-	-	-
	22	-	-	-	-	-	-	-	-	-	-	-	-	-	-	-	-	-	-	-	-	-	-	-
	23	-	-	-	-	-	-	-	-	-	-	-	-	-	-	-	-	-	-	-	-	-	-	-
	0	-	-	-	-	-	-	-	-	-	-	-	-	-	-	-	-	-	-	-	-	-	-	-
	1	-	-	-	-	-	-	-	-	-	-	-	-	-	-	-	-	-	-	-	-	-	-	-
	2	-	-	-	-	-	-	-	-	-	-	-	-	-	-	-	-	-	-	-	-	-	-	-
3	-	-	-	-	-	-	-	-	-	-	-	-	-	-	-	-	-	-	-	-	-	-	-	
4	-	-	-	-	-	-	-	-	-	-	-	-	-	-	-	-	-	-	-	-	-	-	-	
5	-	-	-	-	-	-	-	-	-	-	-	-	-	-	-	-	-	-	-	-	-	-	-	
6	-	-	-	-	-	-	-	-	-	-	-	-	-	-	-	-	-	-	-	-	-	-	-	
7	-	-	-	-	-	-	-	-	-	-	-	-	-	-	-	-	-	-	-	-	-	-	-	
8	-	-	-	-	-	-	-	-	-	-	-	-	-	-	-	-	-	-	-	-	-	-	-	
9	-	-	-	-	-	-	-	-	-	-	-	-	-	-	-	-	-	-	-	-	-	-	-	
日合計		-	-	-	-	-	-	-	-	-	-	-	-	-	-	-	-	-	-	-	-	-	-	
25 日	9-10	-	-	-	-	-	-	-	-	-	-	-	-	-	-	-	-	-	-	-	-	-	-	
	11	-	-	-	-	-	-	-	-	-	-	-	-	-	-	-	-	-	-	-	-	-	-	
	12	-	-	-	-	-	-	-	-	-	-	-	-	-	-	-	-	-	-	-	-	-	-	
	13	-	-	-	-	-	-	-	-	-	-	-	-	-	-	-	-	-	-	-	-	-	-	
	14	-	-	-	-	-	-	-	-	-	-	-	-	-	-	-	-	-	-	-	-	-	-	
	15	-	-	-	-	-	-	-	-	-	-	-	-	-	-	-	-	-	-	-	-	-	-	
	16	-	-	-	-	-	-	-	-	-	-	-	-	-	-	-	-	-	-	-	-	-	-	
	17	-	-	-	-	-	-	-	-	-	-	-	-	-	-	-	-	-	-	-	-	-	-	
	18	-	-	-	-	-	-	-	-	-	-	-	-	-	-	-	-	-	-	-	-	-	-	
	19	-	-	-	-	-	-	-	-	-	-	-	-	-	-	-	-	-	-	-	-	-	-	-
	20	-	-	-	-	-	-	-	-	-	-	-	-	-	-	-	-	-	-	-	-	-	-	-
	21	-	-	-	-	-	-	-	-	-	-	-	-	-	-	-	-	-	-	-	-	-	-	-
	22	-	-	-	-	-	-	-	-	-	-	-	-	-	-	-	-	-	-	-	-	-	-	-
	23	-	-	-	-	-	-	-	-	-	-	-	-	-	-	-	-	-	-	-	-	-	-	-
	0	-	-	-	-	-	-	-	-	-	-	-	-	-	-	-	-	-	-	-	-	-	-	-
	1	-	-	-	-	-	-	-	-	-	-	-	-	-	-	-	-	-	-	-	-	-	-	-
	2	-	-	-	-	-	-	-	-	-	-	-	-	-	-	-	-	-	-	-	-	-	-	-
3	-	-	-	-	-	-	-	-	-	-	-	-	-	-	-	-	-	-	-	-	-	-	-	
4	-	-	-	-	-	-	-	-	-	-	-	-	-	-	-	-	-	-	-	-	-	-	-	
5	-	-	-	-	-	-	-	-	-	-	-	-	-	-	-	-	-	-	-	-	-	-	-	
6	-	-	-	-	-	-	-	-	-	-	-	-	-	-	-	-	-	-	-	-	-	-	-	
7	-	-	-	-	-	-	-	-	-	-	-	-	-	-	-	-	-	-	-	-	-	-	-	
8	-	-	-	-	-	-	-	-	-	-	-	-	-	-	-	-	-	-	-	-	-	-	-	
9	-	-	-	-	-	-	-	-	-	-	-	-	-	-	-	-	-	-	-	-	-	-	-	
日合計		-	-	-	-	-	-	-	-	-	-	-	-	-	-	-	-	-	-	-	-	-	-	
*総雨量		-	-	-	-	-	-	-	-	-	-	-	-	-	-	-	-	-	-	-	-	-	-	

*総雨量は一連降雨の合計

近畿地方整備局 淀川水系 対象洪水観測所時間雨量表

洪水		S28. 9. 24																					
日	時	大鳥居	笠取	高井	室生	三栖	神吉	桂	中川	北大河原	湯船	東別院	本梅	殿田	岩山	小田原	朝宮	南新田	大河原	大峯	高原	愛宕山	
24	9-10	-	-	-	-	-	-	-	-	-	-	-	-	-	-	-	-	-	-	1.5	2.0	-	-
	11	-	-	-	-	-	-	-	-	-	-	-	-	-	-	-	-	-	-	2.0	2.0	-	-
	12	-	-	-	-	-	-	-	-	-	-	-	-	-	-	-	-	-	-	1.4	7.0	-	-
	13	-	-	-	-	-	-	-	-	-	-	-	-	-	-	-	-	-	-	1.4	0.0	-	-
	14	-	-	-	-	-	-	-	-	-	-	-	-	-	-	-	-	-	-	2.8	0.0	-	-
	15	-	-	-	-	-	-	-	-	-	-	-	-	-	-	-	-	-	-	2.0	0.0	-	-
	16	-	-	-	-	-	-	-	-	-	-	-	-	-	-	-	-	-	-	1.6	1.0	-	-
	17	-	-	-	-	-	-	-	-	-	-	-	-	-	-	-	-	-	-	3.9	0.0	-	-
	18	-	-	-	-	-	-	-	-	-	-	-	-	-	-	-	-	-	-	2.9	0.5	-	-
	19	-	-	-	-	-	-	-	-	-	-	-	-	-	-	-	-	-	-	3.1	3.0	-	-
	20	-	-	-	-	-	-	-	-	-	-	-	-	-	-	-	-	-	-	0.8	6.0	-	-
	21	-	-	-	-	-	-	-	-	-	-	-	-	-	-	-	-	-	-	0.9	3.0	-	-
	22	-	-	-	-	-	-	-	-	-	-	-	-	-	-	-	-	-	-	1.4	1.0	-	-
	23	-	-	-	-	-	-	-	-	-	-	-	-	-	-	-	-	-	-	6.7	5.0	-	-
0	-	-	-	-	-	-	-	-	-	-	-	-	-	-	-	-	-	-	11.9	2.5	-	-	
1	-	-	-	-	-	-	-	-	-	-	-	-	-	-	-	-	-	-	2.9	6.0	-	-	
2	-	-	-	-	-	-	-	-	-	-	-	-	-	-	-	-	-	-	6.1	7.0	-	-	
3	-	-	-	-	-	-	-	-	-	-	-	-	-	-	-	-	-	-	9.6	3.0	-	-	
4	-	-	-	-	-	-	-	-	-	-	-	-	-	-	-	-	-	-	2.4	3.0	-	-	
5	-	-	-	-	-	-	-	-	-	-	-	-	-	-	-	-	-	-	3.7	6.0	-	-	
6	-	-	-	-	-	-	-	-	-	-	-	-	-	-	-	-	-	-	1.1	1.2	-	-	
7	-	-	-	-	-	-	-	-	-	-	-	-	-	-	-	-	-	-	2.0	1.0	-	-	
8	-	-	-	-	-	-	-	-	-	-	-	-	-	-	-	-	-	-	1.5	2.0	-	-	
9	-	-	-	-	-	-	-	-	-	-	-	-	-	-	-	-	-	-	1.5	5.0	-	-	
日合計		-	-	-	-	-	-	-	-	-	-	-	-	-	-	-	-	-	-	75.1	67.2	-	-
25	9-10	-	-	-	-	-	-	-	-	-	-	-	-	-	-	-	-	-	-	0.6	2.0	-	-
	11	-	-	-	-	-	-	-	-	-	-	-	-	-	-	-	-	-	-	1.5	1.5	-	-
	12	-	-	-	-	-	-	-	-	-	-	-	-	-	-	-	-	-	-	4.5	6.5	-	-
	13	-	-	-	-	-	-	-	-	-	-	-	-	-	-	-	-	-	-	11.9	20.0	-	-
	14	-	-	-	-	-	-	-	-	-	-	-	-	-	-	-	-	-	-	10.4	20.0	-	-
	15	-	-	-	-	-	-	-	-	-	-	-	-	-	-	-	-	-	-	9.1	35.0	-	-
	16	-	-	-	-	-	-	-	-	-	-	-	-	-	-	-	-	-	-	10.8	53.0	-	-
	17	-	-	-	-	-	-	-	-	-	-	-	-	-	-	-	-	-	-	12.4	40.0	-	-
	18	-	-	-	-	-	-	-	-	-	-	-	-	-	-	-	-	-	-	44.9	13.0	-	-
	19	-	-	-	-	-	-	-	-	-	-	-	-	-	-	-	-	-	-	14.8	10.0	-	-
	20	-	-	-	-	-	-	-	-	-	-	-	-	-	-	-	-	-	-	2.7	0.0	-	-
	21	-	-	-	-	-	-	-	-	-	-	-	-	-	-	-	-	-	-	3.7	0.0	-	-
	22	-	-	-	-	-	-	-	-	-	-	-	-	-	-	-	-	-	-	2.4	0.0	-	-
	23	-	-	-	-	-	-	-	-	-	-	-	-	-	-	-	-	-	-	0.0	0.0	-	-
0	-	-	-	-	-	-	-	-	-	-	-	-	-	-	-	-	-	-	0.0	0.0	-	-	
1	-	-	-	-	-	-	-	-	-	-	-	-	-	-	-	-	-	-	0.0	0.0	-	-	
2	-	-	-	-	-	-	-	-	-	-	-	-	-	-	-	-	-	-	0.0	0.0	-	-	
3	-	-	-	-	-	-	-	-	-	-	-	-	-	-	-	-	-	-	0.0	0.0	-	-	
4	-	-	-	-	-	-	-	-	-	-	-	-	-	-	-	-	-	-	0.0	0.0	-	-	
5	-	-	-	-	-	-	-	-	-	-	-	-	-	-	-	-	-	-	0.0	0.0	-	-	
6	-	-	-	-	-	-	-	-	-	-	-	-	-	-	-	-	-	-	0.0	0.0	-	-	
7	-	-	-	-	-	-	-	-	-	-	-	-	-	-	-	-	-	-	0.0	0.0	-	-	
8	-	-	-	-	-	-	-	-	-	-	-	-	-	-	-	-	-	-	0.0	0.0	-	-	
9	-	-	-	-	-	-	-	-	-	-	-	-	-	-	-	-	-	-	0.0	0.0	-	-	
日合計		-	-	-	-	-	-	-	-	-	-	-	-	-	-	-	-	-	-	129.7	201.0	-	-
*総雨量		-	-	-	-	-	-	-	-	-	-	-	-	-	-	-	-	-	-	204.8	268.2	-	-

*総雨量は一連降雨の合計

近畿地方整備局 淀川水系 対象洪水観測所時間雨量表

洪水		S28. 9. 24																			
日	時	魚谷峠	平野	水口	勅旨	小原	笠取山	天理	鷺家口	世木堰堤	荒神橋	東本梅									
24	9-10	-	-	-	-	-	-	-	-	-	-	-	-	-	-	-	-	-	-	-	-
	11	-	-	-	-	-	-	-	-	-	-	-	-	-	-	-	-	-	-	-	-
	12	-	-	-	-	-	-	-	-	-	-	-	-	-	-	-	-	-	-	-	-
	13	-	-	-	-	-	-	-	-	-	-	-	-	-	-	-	-	-	-	-	-
	14	-	-	-	-	-	-	-	-	-	-	-	-	-	-	-	-	-	-	-	-
	15	-	-	-	-	-	-	-	-	-	-	-	-	-	-	-	-	-	-	-	-
	16	-	-	-	-	-	-	-	-	-	-	-	-	-	-	-	-	-	-	-	-
	17	-	-	-	-	-	-	-	-	-	-	-	-	-	-	-	-	-	-	-	-
	18	-	-	-	-	-	-	-	-	-	-	-	-	-	-	-	-	-	-	-	-
	19	-	-	-	-	-	-	-	-	-	-	-	-	-	-	-	-	-	-	-	-
	20	-	-	-	-	-	-	-	-	-	-	-	-	-	-	-	-	-	-	-	-
	21	-	-	-	-	-	-	-	-	-	-	-	-	-	-	-	-	-	-	-	-
	22	-	-	-	-	-	-	-	-	-	-	-	-	-	-	-	-	-	-	-	-
	23	-	-	-	-	-	-	-	-	-	-	-	-	-	-	-	-	-	-	-	-
	0	-	-	-	-	-	-	-	-	-	-	-	-	-	-	-	-	-	-	-	-
	1	-	-	-	-	-	-	-	-	-	-	-	-	-	-	-	-	-	-	-	-
	2	-	-	-	-	-	-	-	-	-	-	-	-	-	-	-	-	-	-	-	-
	3	-	-	-	-	-	-	-	-	-	-	-	-	-	-	-	-	-	-	-	-
	4	-	-	-	-	-	-	-	-	-	-	-	-	-	-	-	-	-	-	-	-
5	-	-	-	-	-	-	-	-	-	-	-	-	-	-	-	-	-	-	-	-	
6	-	-	-	-	-	-	-	-	-	-	-	-	-	-	-	-	-	-	-	-	
7	-	-	-	-	-	-	-	-	-	-	-	-	-	-	-	-	-	-	-	-	
8	-	-	-	-	-	-	-	-	-	-	-	-	-	-	-	-	-	-	-	-	
9	-	-	-	-	-	-	-	-	-	-	-	-	-	-	-	-	-	-	-	-	
日合計		-	-	-	-	-	-	-	-	-	-	-	-	-	-	-	-	-	-	-	-
25	9-10	-	-	-	-	-	-	-	-	-	-	-	-	-	-	-	-	-	-	-	-
	11	-	-	-	-	-	-	-	-	-	-	-	-	-	-	-	-	-	-	-	-
	12	-	-	-	-	-	-	-	-	-	-	-	-	-	-	-	-	-	-	-	-
	13	-	-	-	-	-	-	-	-	-	-	-	-	-	-	-	-	-	-	-	-
	14	-	-	-	-	-	-	-	-	-	-	-	-	-	-	-	-	-	-	-	-
	15	-	-	-	-	-	-	-	-	-	-	-	-	-	-	-	-	-	-	-	-
	16	-	-	-	-	-	-	-	-	-	-	-	-	-	-	-	-	-	-	-	-
	17	-	-	-	-	-	-	-	-	-	-	-	-	-	-	-	-	-	-	-	-
	18	-	-	-	-	-	-	-	-	-	-	-	-	-	-	-	-	-	-	-	-
	19	-	-	-	-	-	-	-	-	-	-	-	-	-	-	-	-	-	-	-	-
	20	-	-	-	-	-	-	-	-	-	-	-	-	-	-	-	-	-	-	-	-
	21	-	-	-	-	-	-	-	-	-	-	-	-	-	-	-	-	-	-	-	-
	22	-	-	-	-	-	-	-	-	-	-	-	-	-	-	-	-	-	-	-	-
	23	-	-	-	-	-	-	-	-	-	-	-	-	-	-	-	-	-	-	-	-
	0	-	-	-	-	-	-	-	-	-	-	-	-	-	-	-	-	-	-	-	-
	1	-	-	-	-	-	-	-	-	-	-	-	-	-	-	-	-	-	-	-	-
	2	-	-	-	-	-	-	-	-	-	-	-	-	-	-	-	-	-	-	-	-
	3	-	-	-	-	-	-	-	-	-	-	-	-	-	-	-	-	-	-	-	-
	4	-	-	-	-	-	-	-	-	-	-	-	-	-	-	-	-	-	-	-	-
5	-	-	-	-	-	-	-	-	-	-	-	-	-	-	-	-	-	-	-	-	
6	-	-	-	-	-	-	-	-	-	-	-	-	-	-	-	-	-	-	-	-	
7	-	-	-	-	-	-	-	-	-	-	-	-	-	-	-	-	-	-	-	-	
8	-	-	-	-	-	-	-	-	-	-	-	-	-	-	-	-	-	-	-	-	
9	-	-	-	-	-	-	-	-	-	-	-	-	-	-	-	-	-	-	-	-	
日合計		-	-	-	-	-	-	-	-	-	-	-	-	-	-	-	-	-	-	-	-
*総雨量		-	-	-	-	-	-	-	-	-	-	-	-	-	-	-	-	-	-	-	-

*総雨量は一連降雨の合計

近畿地方整備局 淀川水系 対象洪水観測所時間雨量表

洪水		S31.9.25																				
日	時	高屋川橋	上弓削	京北 (気)	黒田 (102)	上黒田	広河原 (16)	鎌倉 (13)	花背	榎	園部 (15)	園部 (気)	園部 (府)	殿田 (14)	新町 (05)	新庄 (04)	亀岡	亀岡 (07)	周山 (府)	周山 (03)	雲ヶ畑 (08)	上賀茂
25	日																					
	9-10		0.0		0.0				0.0							0.0		0.0		0.0	0.0	
	11		0.0		0.0				0.0							0.0		0.0		0.0	0.0	
	12		0.0		0.0				0.0							0.0		0.0		0.0	0.0	
	13		0.0		0.0				0.0							0.0		0.0		0.0	0.0	
	14		0.0		0.0				0.0							0.0		0.0		0.0	0.0	
	15		0.0		0.0				0.0							0.0		0.0		0.0	0.0	
	16		0.0		0.0				0.0							0.0		0.0		0.0	0.0	
	17		0.0		0.0				0.0							0.0		0.0		0.0	0.0	
	18		0.0		0.0				0.0							0.0		0.0		0.0	0.0	
	19		0.0		0.0				0.0							0.0		0.0		0.0	0.0	
	20		0.0		0.0				0.0							0.0		0.0		0.0	0.0	
	21		0.0		0.0				0.0							0.0		0.0		0.0	0.0	
	22		0.0		0.1				2.4							2.0		0.0		0.0	4.0	
	23		0.0		0.3				3.0							2.0		0.0		0.5	4.0	
	0		2.0		2.8				3.0							2.0		0.0		3.5	4.0	
	1		2.0		2.0				3.0							2.0		0.0		2.0	4.0	
	2		2.0		1.4				3.0							2.0		0.0		1.0	4.0	
	3		4.0		2.2				4.0							2.0		0.0		3.5	4.0	
	4		1.0		2.3				4.0							2.0		6.0		1.5	4.0	
5		4.0		2.3				4.0							3.0		6.0		2.5	4.0		
6		11.0		5.0				4.0							3.0		6.1		4.0	4.0		
7		2.0		4.8				4.0							7.0		6.1		4.0	4.0		
8		4.0		2.0				4.0							7.0		6.1		3.5	4.0		
9		12.0		6.8				4.0							8.0		6.1		11.0	4.0		
日合計			44.0		32.0			42.4							42.0		36.4		37.0	48.0		
26	日																					
	9-10		8.0		12.5				15.5							10.0		13.0		9.0	4.0	
	11		4.0		7.7				3.8							6.0		12.0		6.2	5.0	
	12		2.0		0.5				3.8							0.5		3.0		2.8	5.0	
	13		2.0		0.7				2.1							2.0		2.0		0.8	4.0	
	14		4.0		2.9				2.1							3.5		2.0		2.2	4.0	
	15		0.0		2.2				2.0							2.0		2.0		2.0	4.0	
	16		0.0		0.1				0.8							0.1		0.7		0.0	1.0	
	17		1.0		1.0				0.7							0.9		0.7		0.2	1.0	
	18		0.0		0.6				0.7							0.5		0.6		0.0	1.0	
	19		1.0		1.5				0.7							1.0		0.6		0.0	1.0	
	20		1.0		0.9				0.7							0.0		0.6		0.8	1.0	
	21		0.0		0.3				0.8							1.0		0.7		1.2	1.0	
	22		0.0		0.0				2.4							0.0		2.0		0.0	2.0	
	23		2.0		1.8				2.4							2.0		2.0		3.0	2.0	
	0		4.0		4.8				2.4							3.0		2.0		4.0	2.0	
	1		4.0		4.0				7.0							3.0		5.0		3.0	2.0	
	2		6.0		3.8				7.0							8.0		5.0		6.0	3.0	
	3		4.0		4.2				7.0							5.0		5.0		4.0	3.0	
	4		6.0		4.9				7.0							5.0		2.0		4.0	5.0	
5		10.0		9.7				6.0							11.0		2.0		10.0	5.0		
6		6.0		6.2				6.0							6.0		3.0		12.0	6.0		
7		5.0		5.5				6.0							6.0		6.0		2.0	6.0		
8		8.0		7.7				6.0							11.0		6.0		6.5	5.0		
9		6.0		9.2				6.0							7.0		6.0		10.0	5.0		
日合計			84.0		92.7			98.9							94.5		83.9		89.7	78.0		

近畿地方整備局 淀川水系 対象洪水観測所時間雨量表

洪水		S31.9.25																				
日	時	高屋川橋	上弓削	京北 (気)	黒田 (102)	上黒田	広河原 (16)	鎌倉 (13)	花背	榎	園部 (15)	園部 (気)	園部 (府)	殿田 (14)	新町 (05)	新庄 (04)	亀岡	亀岡 (07)	周山 (府)	周山 (03)	雲ヶ畑 (08)	上賀茂
27 日	9-10	-	5.0	-	5.2	-	-	-	4.0	-	-	-	-	-	-	5.0	-	3.0	-	5.5	4.0	-
	11	-	2.0	-	2.2	-	-	-	4.0	-	-	-	-	-	-	2.0	-	3.0	-	2.0	4.0	-
	12	-	1.0	-	0.4	-	-	-	3.0	-	-	-	-	-	-	1.0	-	2.0	-	1.0	3.0	-
	13	-	0.0	-	0.0	-	-	-	0.0	-	-	-	-	-	-	0.0	-	0.0	-	0.0	0.0	-
	14	-	0.0	-	0.0	-	-	-	0.0	-	-	-	-	-	-	0.0	-	0.0	-	0.0	0.0	-
	15	-	0.0	-	0.0	-	-	-	0.0	-	-	-	-	-	-	0.0	-	0.0	-	0.0	0.0	-
	16	-	0.0	-	0.1	-	-	-	0.0	-	-	-	-	-	-	0.0	-	0.0	-	0.0	0.0	-
	17	-	0.0	-	0.2	-	-	-	0.0	-	-	-	-	-	-	0.0	-	0.0	-	0.0	0.0	-
	18	-	0.0	-	0.1	-	-	-	0.0	-	-	-	-	-	-	0.0	-	0.0	-	0.0	0.0	-
	19	-	0.0	-	0.3	-	-	-	0.0	-	-	-	-	-	-	0.0	-	0.0	-	0.0	0.0	-
	20	-	0.0	-	1.1	-	-	-	0.0	-	-	-	-	-	-	0.0	-	0.0	-	0.0	0.0	-
	21	-	0.0	-	0.2	-	-	-	0.0	-	-	-	-	-	-	0.0	-	0.0	-	0.0	0.0	-
	22	-	0.0	-	0.0	-	-	-	0.0	-	-	-	-	-	-	0.0	-	0.0	-	0.0	0.0	-
	23	-	0.0	-	0.0	-	-	-	0.0	-	-	-	-	-	-	0.0	-	0.0	-	0.0	0.0	-
	0	-	0.0	-	0.0	-	-	-	0.0	-	-	-	-	-	-	0.0	-	0.0	-	0.0	0.0	-
	1	-	0.0	-	0.0	-	-	-	0.0	-	-	-	-	-	-	0.0	-	0.0	-	0.0	0.0	-
	2	-	0.0	-	0.0	-	-	-	0.0	-	-	-	-	-	-	0.0	-	0.0	-	0.0	0.0	-
	3	-	0.0	-	0.0	-	-	-	0.0	-	-	-	-	-	-	0.0	-	0.0	-	0.0	0.0	-
	4	-	0.0	-	0.0	-	-	-	0.0	-	-	-	-	-	-	0.0	-	0.0	-	0.0	0.0	-
	5	-	0.0	-	0.0	-	-	-	0.0	-	-	-	-	-	-	0.0	-	0.0	-	0.0	0.0	-
6	-	0.0	-	0.0	-	-	-	0.0	-	-	-	-	-	-	0.0	-	0.0	-	0.0	0.0	-	
7	-	0.0	-	0.0	-	-	-	0.0	-	-	-	-	-	-	0.0	-	0.0	-	0.0	0.0	-	
8	-	0.0	-	0.0	-	-	-	0.0	-	-	-	-	-	-	0.0	-	0.0	-	0.0	0.0	-	
9	-	0.0	-	0.0	-	-	-	0.0	-	-	-	-	-	-	0.0	-	0.0	-	0.0	0.0	-	
日合計		-	8.0	-	9.8	-	-	-	11.0	-	-	-	-	-	-	8.0	-	8.0	-	8.5	11.0	-
*総雨量		-	136.0	-	134.5	-	-	-	152.3	-	-	-	-	-	-	144.5	-	128.3	-	135.2	137.0	-

*総雨量は一連降雨の合計

近畿地方整備局 淀川水系 対象洪水観測所時間雨量表

洪水		S31. 9. 25																						
日	時	京都 (気)	京都	花背 (01)	花背峠 (気)	大原	比叡山 (09)	倉垣 (水)	歌垣 (75)	余野	箕面 (気)	西別院 (06)	山崎 (30)	長岡京 (気)	乙訓	八幡 (70)	八幡	巨椋池 (35)	松井 (69)	宇治	小栗栖	勧修寺		
25	9-10	0.0	-	-	-	-	0.0	-	0.0	0.0	-	-	-	-	-	-	-	-	-	-	-	-	-	0.0
	11	0.0	-	-	-	-	0.0	-	0.0	0.0	-	-	-	-	-	-	-	-	-	-	-	-	-	0.0
	12	0.0	-	-	-	-	0.0	-	0.0	0.0	-	-	-	-	-	-	-	-	-	-	-	-	-	0.0
	13	0.0	-	-	-	-	0.0	-	0.0	0.0	-	-	-	-	-	-	-	-	-	-	-	-	-	0.0
	14	0.0	-	-	-	-	0.0	-	0.0	0.0	-	-	-	-	-	-	-	-	-	-	-	-	-	0.0
	15	0.0	-	-	-	-	0.0	-	0.0	0.0	-	-	-	-	-	-	-	-	-	-	-	-	-	0.0
	16	0.0	-	-	-	-	0.0	-	0.0	0.0	-	-	-	-	-	-	-	-	-	-	-	-	-	0.0
	17	0.0	-	-	-	-	0.0	-	0.0	0.0	-	-	-	-	-	-	-	-	-	-	-	-	-	0.0
	18	0.0	-	-	-	-	0.0	-	0.0	0.0	-	-	-	-	-	-	-	-	-	-	-	-	-	0.0
	19	0.0	-	-	-	-	0.0	-	0.0	0.0	-	-	-	-	-	-	-	-	-	-	-	-	-	0.0
	20	0.1	-	-	-	-	0.0	-	0.0	0.0	-	-	-	-	-	-	-	-	-	-	-	-	-	0.0
	21	0.1	-	-	-	-	0.0	-	0.0	0.0	-	-	-	-	-	-	-	-	-	-	-	-	-	0.0
	22	0.1	-	-	-	-	0.0	-	0.2	0.0	-	-	-	-	-	-	-	-	-	-	-	-	-	0.6
	23	0.3	-	-	-	-	0.8	-	0.0	0.0	-	-	-	-	-	-	-	-	-	-	-	-	-	0.3
	0	1.3	-	-	-	-	1.1	-	0.0	0.0	-	-	-	-	-	-	-	-	-	-	-	-	-	1.4
	1	2.6	-	-	-	-	2.4	-	0.0	2.5	-	-	-	-	-	-	-	-	-	-	-	-	-	1.4
	2	5.5	-	-	-	-	4.7	-	0.0	3.6	-	-	-	-	-	-	-	-	-	-	-	-	-	5.4
	3	4.4	-	-	-	-	5.3	-	0.0	11.4	-	-	-	-	-	-	-	-	-	-	-	-	-	7.0
4	10.9	-	-	-	-	9.6	-	0.0	6.3	-	-	-	-	-	-	-	-	-	-	-	-	-	25.7	
5	4.5	-	-	-	-	6.2	-	8.7	3.8	-	-	-	-	-	-	-	-	-	-	-	-	-	4.0	
6	6.1	-	-	-	-	8.1	-	10.0	2.8	-	-	-	-	-	-	-	-	-	-	-	-	-	5.3	
7	6.9	-	-	-	-	8.8	-	10.0	1.9	-	-	-	-	-	-	-	-	-	-	-	-	-	3.4	
8	6.9	-	-	-	-	7.4	-	10.0	6.8	-	-	-	-	-	-	-	-	-	-	-	-	-	6.1	
9	8.1	-	-	-	-	6.4	-	10.0	7.4	-	-	-	-	-	-	-	-	-	-	-	-	-	6.5	
日合計		57.8	-	-	-	-	61.0	-	48.7	46.5	-	-	-	-	-	-	-	-	-	-	-	-	-	67.1
26	9-10	9.0	-	-	-	-	9.6	-	10.8	11.5	-	-	-	-	-	-	-	-	-	-	-	-	-	6.9
	11	9.1	-	-	-	-	8.1	-	4.9	9.1	-	-	-	-	-	-	-	-	-	-	-	-	-	4.9
	12	3.5	-	-	-	-	4.6	-	2.9	2.9	-	-	-	-	-	-	-	-	-	-	-	-	-	5.2
	13	1.0	-	-	-	-	1.0	-	0.2	0.2	-	-	-	-	-	-	-	-	-	-	-	-	-	3.8
	14	4.5	-	-	-	-	4.9	-	3.4	4.9	-	-	-	-	-	-	-	-	-	-	-	-	-	3.4
	15	2.1	-	-	-	-	2.2	-	1.4	1.4	-	-	-	-	-	-	-	-	-	-	-	-	-	2.9
	16	1.0	-	-	-	-	1.1	-	0.1	0.0	-	-	-	-	-	-	-	-	-	-	-	-	-	1.5
	17	2.0	-	-	-	-	2.1	-	0.9	1.8	-	-	-	-	-	-	-	-	-	-	-	-	-	4.4
	18	0.2	-	-	-	-	0.5	-	0.8	0.6	-	-	-	-	-	-	-	-	-	-	-	-	-	0.1
	19	1.9	-	-	-	-	1.9	-	1.1	0.7	-	-	-	-	-	-	-	-	-	-	-	-	-	1.4
	20	1.0	-	-	-	-	0.3	-	0.2	0.8	-	-	-	-	-	-	-	-	-	-	-	-	-	1.0
	21	0.0	-	-	-	-	0.2	-	0.8	0.7	-	-	-	-	-	-	-	-	-	-	-	-	-	0.7
	22	0.2	-	-	-	-	0.2	-	0.0	0.0	-	-	-	-	-	-	-	-	-	-	-	-	-	1.1
	23	2.6	-	-	-	-	2.0	-	1.1	0.8	-	-	-	-	-	-	-	-	-	-	-	-	-	2.3
	0	5.9	-	-	-	-	5.1	-	3.5	6.2	-	-	-	-	-	-	-	-	-	-	-	-	-	3.3
	1	1.9	-	-	-	-	2.5	-	2.6	4.0	-	-	-	-	-	-	-	-	-	-	-	-	-	0.8
	2	1.8	-	-	-	-	1.0	-	6.1	5.8	-	-	-	-	-	-	-	-	-	-	-	-	-	1.5
	3	3.4	-	-	-	-	2.9	-	4.6	4.5	-	-	-	-	-	-	-	-	-	-	-	-	-	3.2
4	3.7	-	-	-	-	1.4	-	3.6	5.9	-	-	-	-	-	-	-	-	-	-	-	-	-	2.4	
5	10.8	-	-	-	-	5.7	-	11.1	12.4	-	-	-	-	-	-	-	-	-	-	-	-	-	9.6	
6	5.3	-	-	-	-	4.9	-	7.7	6.5	-	-	-	-	-	-	-	-	-	-	-	-	-	4.9	
7	3.4	-	-	-	-	4.5	-	9.8	8.3	-	-	-	-	-	-	-	-	-	-	-	-	-	9.7	
8	6.1	-	-	-	-	6.0	-	9.0	8.1	-	-	-	-	-	-	-	-	-	-	-	-	-	11.4	
9	5.5	-	-	-	-	5.5	-	5.8	7.6	-	-	-	-	-	-	-	-	-	-	-	-	-	9.1	
日合計		85.9	-	-	-	-	78.2	-	92.4	104.7	-	-	-	-	-	-	-	-	-	-	-	-	-	95.5

近畿地方整備局 淀川水系 対象洪水観測所時間雨量表

洪水		S31.9.25																					
日	時	京都 (気)	京都	花背 (01)	花背峠 (気)	大原	比叡山 (09)	倉垣 (水)	歌垣 (75)	余野	箕面 (気)	西別院 (06)	山崎 (30)	長岡京 (気)	乙訓	八幡 (70)	八幡	巨椋池 (35)	松井 (69)	宇治	小栗栖	勸修寺	
27 日	9-10	6.3	-	-	-	-	3.4	-	3.6	5.1	-	-	-	-	-	-	-	-	-	-	7.5	-	-
	11	2.2	-	-	-	-	1.8	-	1.2	1.1	-	-	-	-	-	-	-	-	-	-	1.9	-	-
	12	0.5	-	-	-	-	0.8	-	0.0	0.4	-	-	-	-	-	-	-	-	-	-	0.6	-	-
	13	0.0	-	-	-	-	0.0	-	0.0	0.0	-	-	-	-	-	-	-	-	-	-	0.0	-	-
	14	0.0	-	-	-	-	0.0	-	0.0	0.0	-	-	-	-	-	-	-	-	-	-	0.0	-	-
	15	0.0	-	-	-	-	0.0	-	0.0	0.0	-	-	-	-	-	-	-	-	-	-	0.0	-	-
	16	0.0	-	-	-	-	0.0	-	0.0	0.0	-	-	-	-	-	-	-	-	-	-	0.0	-	-
	17	0.0	-	-	-	-	0.0	-	0.0	0.0	-	-	-	-	-	-	-	-	-	-	0.0	-	-
	18	0.0	-	-	-	-	0.0	-	0.0	0.0	-	-	-	-	-	-	-	-	-	-	0.0	-	-
	19	0.0	-	-	-	-	0.0	-	0.0	0.0	-	-	-	-	-	-	-	-	-	-	0.0	-	-
	20	0.0	-	-	-	-	0.0	-	0.0	0.0	-	-	-	-	-	-	-	-	-	-	0.0	-	-
	21	0.1	-	-	-	-	0.0	-	0.0	0.0	-	-	-	-	-	-	-	-	-	-	0.0	-	-
	22	0.0	-	-	-	-	0.0	-	0.0	0.0	-	-	-	-	-	-	-	-	-	-	0.0	-	-
	23	0.0	-	-	-	-	0.0	-	0.0	0.0	-	-	-	-	-	-	-	-	-	-	0.0	-	-
	0	0.0	-	-	-	-	0.0	-	0.0	0.0	-	-	-	-	-	-	-	-	-	-	0.0	-	-
	1	0.0	-	-	-	-	0.0	-	0.0	0.0	-	-	-	-	-	-	-	-	-	-	0.0	-	-
	2	0.0	-	-	-	-	0.0	-	0.0	0.0	-	-	-	-	-	-	-	-	-	-	0.0	-	-
	3	0.0	-	-	-	-	0.0	-	0.0	0.0	-	-	-	-	-	-	-	-	-	-	0.0	-	-
	4	0.0	-	-	-	-	0.0	-	0.0	0.0	-	-	-	-	-	-	-	-	-	-	0.0	-	-
	5	0.0	-	-	-	-	0.0	-	0.0	0.0	-	-	-	-	-	-	-	-	-	-	0.0	-	-
6	0.0	-	-	-	-	0.0	-	0.0	0.0	-	-	-	-	-	-	-	-	-	-	0.0	-	-	
7	0.0	-	-	-	-	0.0	-	0.0	0.0	-	-	-	-	-	-	-	-	-	-	0.0	-	-	
8	0.0	-	-	-	-	0.0	-	0.0	0.0	-	-	-	-	-	-	-	-	-	-	0.0	-	-	
9	0.0	-	-	-	-	0.0	-	0.0	0.0	-	-	-	-	-	-	-	-	-	-	0.0	-	-	
日合計		9.1	-	-	-	-	6.0	-	4.8	6.6	-	-	-	-	-	-	-	-	-	-	10.0	-	-
*総雨量		152.8	-	-	-	-	145.2	-	145.9	157.8	-	-	-	-	-	-	-	-	-	-	172.6	-	-

*総雨量は一連降雨の合計

近畿地方整備局 淀川水系 対象洪水観測所時間雨量表

洪水		S31.9.25																					
日	時	山科 (01)	天ヶ瀬 (30)	笠取	西笠取 (28)	荒木	大津 (気)	瀬田川 (27)	宮村 (28)	田代	信楽 (県)	雲井 (24)	信楽 (気)	横山 (60)	新田 (19)	玉滝 (55)	甲賀	柘植 (54)	土山 (気)	枚方 (31)	枚方 (気)	生駒山 (気)	
	9-10		0.0	0.0				0.0				0.0				0.0		0.0		0.0			
	11		0.0	0.0				0.0				0.0				0.0		0.0		0.0			
	12		0.0	0.0				0.0				0.0				0.0		0.0		0.0			
	13		0.0	0.0				0.0				0.0				0.0		0.0		0.0			
	14		0.0	0.0				0.0				0.0				0.0		0.0		0.0			
	15		0.0	0.0				0.0				0.0				0.0		0.0		0.0			
	16		0.0	0.0				0.0				0.0				0.0		0.0		0.0			
	17		0.0	0.0				0.0				0.0				0.0		0.0		0.0			
	18		0.0	0.0				0.0				0.0				0.0		0.0		0.0			
	19		0.0	0.0				0.0				0.0				0.0		0.0		0.0			
	20		0.0	0.2				0.0				0.0				0.0		0.0		0.0			
	21		0.0	0.0				0.0				0.0				0.0		0.0		0.0			
	22		0.2	0.9				0.0				0.0				0.5		0.0		0.6			
	23		0.7	0.3				1.0				0.0				2.8		0.0		0.9			
	0		0.7	1.5				0.7				0.0				0.9		0.0		0.8			
	1		1.2	1.4				1.2				0.0				0.3		0.0		3.9			
	2		3.8	5.7				4.7				0.0				1.7		0.0		5.6			
	3		5.3	7.5				6.9				6.0				5.2		0.0		8.2			
	4		12.4	24.8				13.0				6.0				6.5		0.0		16.6			
	5		6.8	4.9				10.8				6.0				4.5		0.0		3.7			
	6		3.9	5.8				5.0				6.0				3.0		0.0		4.2			
	7		3.8	4.2				5.7				6.0				3.0		0.0		4.5			
	8		5.0	6.9				6.5				7.0				4.2		0.0		7.0			
	9		5.2	5.3				6.7				7.0				3.0		0.0		5.4			
	日合計		49.0	69.4				62.2				44.0				35.6		0.0		61.4			
	9-10		4.9	8.0				6.5				2.8				6.2		0.0		6.0			
	11		4.3	5.8				5.6				3.0				2.1		0.0		6.6			
	12		4.7	7.3				6.1				3.0				2.4		0.0		3.4			
	13		4.0	4.9				5.4				7.2				4.3		0.0		5.0			
	14		3.7	3.8				5.3				5.2				4.8		0.0		4.2			
	15		2.1	3.0				2.6				1.2				3.0		0.0		1.6			
	16		2.0	2.3				2.9				0.6				0.4		0.0		1.8			
	17		1.6	3.5				1.1				0.1				0.0		10.0		2.4			
	18		0.1	0.0				0.1				0.4				0.2		10.0		0.2			
	19		0.3	0.4				0.1				1.9				0.4		10.0		4.7			
	20		0.9	2.2				1.0				0.5				2.2		10.0		0.6			
	21		0.7	0.6				0.8				0.9				2.5		10.0		0.1			
	22		1.0	1.3				1.5				2.6				2.5		1.0		0.4			
	23		2.0	3.1				2.3				1.0				0.4		1.0		3.0			
	0		1.9	3.3				2.2				0.6				0.4		1.0		4.7			
	1		0.2	0.6				0.2				0.1				0.0		0.3		1.7			
	2		0.2	1.1				0.3				0.1				0.2		0.3		2.1			
	3		0.8	2.9				1.1				0.0				0.3		0.4		3.3			
	4		1.3	2.8				1.7				1.2				0.8		11.0		1.0			
	5		6.8	11.3				9.2				5.2				4.3		11.0		5.1			
	6		4.7	7.3				6.3				7.4				6.9		12.0		2.1			
	7		8.6	16.9				11.7				15.4				15.5		38.0		5.4			
	8		13.6	12.8				18.4				25.6				21.0		37.0		3.2			
	9		11.3	15.3				15.3				25.0				19.5		37.0		5.4			
	日合計		81.7	120.5				107.7				111.0				100.3		200.0		74.0			

近畿地方整備局 淀川水系 対象洪水観測所時間雨量表

洪水		S31.9.25																				
日	時	山科 (01)	天ヶ瀬 (30)	笠取	西笠取 (28)	荒木	大津 (気)	瀬田川 (27)	宮村 (28)	田代	信楽 (県)	雲井 (24)	信楽 (気)	横山 (60)	新田 (19)	玉滝 (55)	甲賀	柘植 (54)	土山 (気)	枚方 (31)	枚方 (気)	生駒山 (気)
27 日	9-10	-	8.9	14.1	-	-	-	12.2	-	-	-	13.2	-	-	-	12.5	-	6.0	-	0.0	-	-
	11	-	1.8	2.5	-	-	-	2.4	-	-	-	2.8	-	-	-	4.5	-	6.0	-	0.0	-	-
	12	-	0.7	1.0	-	-	-	0.9	-	-	-	1.4	-	-	-	1.0	-	6.0	-	0.0	-	-
	13	-	0.0	0.2	-	-	-	0.0	-	-	-	0.0	-	-	-	0.0	-	0.0	-	6.0	-	-
	14	-	0.0	0.0	-	-	-	0.0	-	-	-	0.0	-	-	-	0.0	-	0.0	-	0.0	-	-
	15	-	0.0	0.0	-	-	-	0.0	-	-	-	0.0	-	-	-	0.0	-	0.0	-	0.0	-	-
	16	-	0.0	0.0	-	-	-	0.0	-	-	-	0.0	-	-	-	0.0	-	0.0	-	0.0	-	-
	17	-	0.0	0.0	-	-	-	0.0	-	-	-	0.0	-	-	-	0.0	-	0.0	-	0.0	-	-
	18	-	0.0	0.0	-	-	-	0.0	-	-	-	0.0	-	-	-	0.0	-	0.0	-	0.0	-	-
	19	-	0.0	0.0	-	-	-	0.0	-	-	-	0.0	-	-	-	0.0	-	0.0	-	0.0	-	-
	20	-	0.0	0.0	-	-	-	0.0	-	-	-	0.0	-	-	-	0.0	-	0.0	-	0.0	-	-
	21	-	0.0	0.0	-	-	-	0.0	-	-	-	0.0	-	-	-	0.0	-	0.0	-	0.0	-	-
	22	-	0.0	0.0	-	-	-	0.0	-	-	-	0.0	-	-	-	0.0	-	0.0	-	0.0	-	-
	23	-	0.0	0.0	-	-	-	0.0	-	-	-	0.0	-	-	-	0.0	-	0.0	-	0.0	-	-
	0	-	0.0	0.0	-	-	-	0.0	-	-	-	0.0	-	-	-	0.0	-	0.0	-	0.0	-	-
	1	-	0.0	0.0	-	-	-	0.0	-	-	-	0.0	-	-	-	0.0	-	0.0	-	0.0	-	-
	2	-	0.0	0.0	-	-	-	0.0	-	-	-	0.0	-	-	-	0.0	-	0.0	-	0.0	-	-
	3	-	0.0	0.0	-	-	-	0.0	-	-	-	0.0	-	-	-	0.0	-	0.0	-	0.0	-	-
	4	-	0.0	0.0	-	-	-	0.0	-	-	-	0.0	-	-	-	0.0	-	0.0	-	0.0	-	-
	5	-	0.0	0.0	-	-	-	0.0	-	-	-	0.0	-	-	-	0.0	-	0.0	-	0.0	-	-
6	-	0.0	0.0	-	-	-	0.0	-	-	-	0.0	-	-	-	0.0	-	0.0	-	0.0	-	-	
7	-	0.0	0.0	-	-	-	0.0	-	-	-	0.0	-	-	-	0.0	-	0.0	-	0.0	-	-	
8	-	0.0	0.0	-	-	-	0.0	-	-	-	0.0	-	-	-	0.0	-	0.0	-	0.0	-	-	
9	-	0.0	0.0	-	-	-	0.0	-	-	-	0.0	-	-	-	0.0	-	0.0	-	0.0	-	-	
日合計		-	11.4	17.8	-	-	-	15.5	-	-	-	17.4	-	-	-	18.0	-	18.0	-	6.0	-	-
*総雨量		-	142.1	207.7	-	-	-	185.4	-	-	-	172.4	-	-	-	153.9	-	218.0	-	141.4	-	-

*総雨量は一連降雨の合計

近畿地方整備局 淀川水系 対象洪水観測所時間雨量表

洪水		S31.9.25																					
日	時	田辺	田辺 (68)	田辺 (気)	菱田	井手	木津	奈良 (気)	加茂 (67)	鷺峰山 (気)	鷺峰山	布目ダム (水)	峰寺 (水)	高山ダム (水)	多羅尾 (37)	尾山 (65)	島ヶ原 (56)	五瀬 (34)	島ヶ原	上野 (53)	上野 (気)	荒木 (71)	
25 日	9-10		0.0	-	-	-	-	0.0	0.0	-	-	-	-	-	-	-	-	-	-	-	-	0.0	-
	11		0.0	-	-	-	-	0.0	0.0	-	-	-	-	-	-	-	-	-	-	-	-	0.0	-
	12		0.0	-	-	-	-	0.0	0.0	-	-	-	-	-	-	-	-	-	-	-	-	0.0	-
	13		0.0	-	-	-	-	0.0	0.0	-	-	-	-	-	-	-	-	-	-	-	-	0.0	-
	14		0.0	-	-	-	-	0.0	0.0	-	-	-	-	-	-	-	-	-	-	-	-	0.0	-
	15		0.0	-	-	-	-	0.0	0.0	-	-	-	-	-	-	-	-	-	-	-	-	0.0	-
	16		0.0	-	-	-	-	0.0	0.0	-	-	-	-	-	-	-	-	-	-	-	-	0.0	-
	17		0.0	-	-	-	-	0.0	0.0	-	-	-	-	-	-	-	-	-	-	-	-	0.0	-
	18		0.0	-	-	-	-	0.0	0.0	-	-	-	-	-	-	-	-	-	-	-	-	0.0	-
	19		0.0	-	-	-	-	0.0	0.0	-	-	-	-	-	-	-	-	-	-	-	-	0.0	-
	20		0.0	-	-	-	-	0.0	0.0	-	-	-	-	-	-	-	-	-	-	-	-	0.0	-
	21		0.0	-	-	-	-	0.0	0.0	-	-	-	-	-	-	-	-	-	-	-	-	0.0	-
	22		0.6	-	-	-	-	0.0	1.2	-	-	-	-	-	-	-	-	-	-	-	-	0.3	-
	23		0.7	-	-	-	-	0.0	1.3	-	-	-	-	-	-	-	-	-	-	-	-	2.4	-
	0		1.0	-	-	-	-	0.0	1.3	-	-	-	-	-	-	-	-	-	-	-	-	0.8	-
	1		1.7	-	-	-	-	0.0	1.3	-	-	-	-	-	-	-	-	-	-	-	-	0.2	-
	2		5.3	-	-	-	-	0.0	4.5	-	-	-	-	-	-	-	-	-	-	-	-	0.8	-
	3		6.6	-	-	-	-	0.0	5.4	-	-	-	-	-	-	-	-	-	-	-	-	3.5	-
	4		21.4	-	-	-	-	7.5	11.8	-	-	-	-	-	-	-	-	-	-	-	-	4.3	-
	5		3.7	-	-	-	-	8.0	3.0	-	-	-	-	-	-	-	-	-	-	-	-	5.4	-
	6		5.3	-	-	-	-	8.0	2.5	-	-	-	-	-	-	-	-	-	-	-	-	2.9	-
	7		2.5	-	-	-	-	8.0	2.5	-	-	-	-	-	-	-	-	-	-	-	-	6.6	-
	8		7.7	-	-	-	-	8.0	4.0	-	-	-	-	-	-	-	-	-	-	-	-	1.0	-
	9		7.4	-	-	-	-	8.0	8.2	-	-	-	-	-	-	-	-	-	-	-	-	7.9	-
	日合計			63.9	-	-	-	-	47.5	47.0	-	-	-	-	-	-	-	-	-	-	-	36.1	-
26 日	9-10		5.8	-	-	-	-	2.2	5.0	-	-	-	-	-	-	-	-	-	-	-	-	4.1	-
	11		5.4	-	-	-	-	1.6	2.4	-	-	-	-	-	-	-	-	-	-	-	-	1.2	-
	12		5.5	-	-	-	-	3.4	4.6	-	-	-	-	-	-	-	-	-	-	-	-	2.3	-
	13		4.3	-	-	-	-	4.3	5.1	-	-	-	-	-	-	-	-	-	-	-	-	4.0	-
	14		4.1	-	-	-	-	6.1	5.7	-	-	-	-	-	-	-	-	-	-	-	-	5.2	-
	15		2.5	-	-	-	-	2.4	2.1	-	-	-	-	-	-	-	-	-	-	-	-	3.4	-
	16		2.0	-	-	-	-	5.0	4.1	-	-	-	-	-	-	-	-	-	-	-	-	0.6	-
	17		4.9	-	-	-	-	0.6	1.0	-	-	-	-	-	-	-	-	-	-	-	-	0.2	-
	18		0.1	-	-	-	-	0.0	0.0	-	-	-	-	-	-	-	-	-	-	-	-	0.1	-
	19		2.2	-	-	-	-	0.8	0.2	-	-	-	-	-	-	-	-	-	-	-	-	3.0	-
	20		0.9	-	-	-	-	7.0	3.3	-	-	-	-	-	-	-	-	-	-	-	-	2.0	-
	21		0.7	-	-	-	-	1.8	1.2	-	-	-	-	-	-	-	-	-	-	-	-	3.4	-
	22		0.8	-	-	-	-	2.8	2.5	-	-	-	-	-	-	-	-	-	-	-	-	2.2	-
	23		2.5	-	-	-	-	2.0	2.8	-	-	-	-	-	-	-	-	-	-	-	-	0.6	-
	0		3.8	-	-	-	-	2.2	2.0	-	-	-	-	-	-	-	-	-	-	-	-	0.8	-
	1		1.2	-	-	-	-	0.0	0.0	-	-	-	-	-	-	-	-	-	-	-	-	0.2	-
	2		2.8	-	-	-	-	0.3	0.8	-	-	-	-	-	-	-	-	-	-	-	-	0.5	-
	3		4.8	-	-	-	-	3.4	2.7	-	-	-	-	-	-	-	-	-	-	-	-	0.9	-
	4		4.0	-	-	-	-	5.8	1.8	-	-	-	-	-	-	-	-	-	-	-	-	4.0	-
	5		8.7	-	-	-	-	5.4	7.6	-	-	-	-	-	-	-	-	-	-	-	-	9.5	-
	6		5.5	-	-	-	-	6.2	4.5	-	-	-	-	-	-	-	-	-	-	-	-	9.4	-
	7		8.0	-	-	-	-	19.6	10.8	-	-	-	-	-	-	-	-	-	-	-	-	19.3	-
	8		8.2	-	-	-	-	14.6	8.2	-	-	-	-	-	-	-	-	-	-	-	-	19.8	-
	9		10.7	-	-	-	-	19.6	13.0	-	-	-	-	-	-	-	-	-	-	-	-	18.7	-
	日合計			99.4	-	-	-	-	117.1	91.4	-	-	-	-	-	-	-	-	-	-	-	115.4	-

近畿地方整備局 淀川水系 対象洪水観測所時間雨量表

洪水		S31.9.25																					
日	時	田辺	田辺 (6.8)	田辺 (気)	菱田	井手	木津	奈良 (気)	加茂 (6.7)	鷺峰山 (気)	鷺峰山	布目ダム (水)	峰寺 (水)	高山ダム (水)	多羅尾 (3.7)	尾山 (6.5)	島ヶ原 (5.6)	五瀬 (3.4)	島ヶ原	上野 (5.3)	上野 (気)	荒木 (7.1)	
27 日	9-10	-	8.6	-	-	-	-	8.0	9.0	-	-	-	-	-	-	-	-	-	-	-	10.9	-	-
	11	-	3.6	-	-	-	-	2.2	2.0	-	-	-	-	-	-	-	-	-	-	-	2.0	-	-
	12	-	0.3	-	-	-	-	0.3	0.8	-	-	-	-	-	-	-	-	-	-	-	1.0	-	-
	13	-	0.0	-	-	-	-	0.0	0.0	-	-	-	-	-	-	-	-	-	-	-	0.0	-	-
	14	-	0.0	-	-	-	-	0.0	0.0	-	-	-	-	-	-	-	-	-	-	-	0.0	-	-
	15	-	0.0	-	-	-	-	0.0	0.0	-	-	-	-	-	-	-	-	-	-	-	0.0	-	-
	16	-	0.0	-	-	-	-	0.0	0.0	-	-	-	-	-	-	-	-	-	-	-	0.0	-	-
	17	-	0.0	-	-	-	-	0.0	0.0	-	-	-	-	-	-	-	-	-	-	-	0.0	-	-
	18	-	0.0	-	-	-	-	0.0	0.0	-	-	-	-	-	-	-	-	-	-	-	0.0	-	-
	19	-	0.0	-	-	-	-	0.0	0.0	-	-	-	-	-	-	-	-	-	-	-	0.0	-	-
	20	-	0.0	-	-	-	-	0.0	0.0	-	-	-	-	-	-	-	-	-	-	-	0.0	-	-
	21	-	0.0	-	-	-	-	0.0	0.0	-	-	-	-	-	-	-	-	-	-	-	0.0	-	-
	22	-	0.0	-	-	-	-	0.0	0.0	-	-	-	-	-	-	-	-	-	-	-	0.0	-	-
	23	-	0.0	-	-	-	-	0.0	0.0	-	-	-	-	-	-	-	-	-	-	-	0.0	-	-
	0	-	0.0	-	-	-	-	0.0	0.0	-	-	-	-	-	-	-	-	-	-	-	0.0	-	-
	1	-	0.0	-	-	-	-	0.0	0.0	-	-	-	-	-	-	-	-	-	-	-	0.0	-	-
	2	-	0.0	-	-	-	-	0.0	0.0	-	-	-	-	-	-	-	-	-	-	-	0.0	-	-
	3	-	0.0	-	-	-	-	0.0	0.0	-	-	-	-	-	-	-	-	-	-	-	0.0	-	-
	4	-	0.0	-	-	-	-	0.0	0.0	-	-	-	-	-	-	-	-	-	-	-	0.0	-	-
	5	-	0.0	-	-	-	-	0.0	0.0	-	-	-	-	-	-	-	-	-	-	-	0.0	-	-
6	-	0.0	-	-	-	-	0.0	0.0	-	-	-	-	-	-	-	-	-	-	-	0.0	-	-	
7	-	0.0	-	-	-	-	0.0	0.0	-	-	-	-	-	-	-	-	-	-	-	0.0	-	-	
8	-	0.0	-	-	-	-	0.0	0.0	-	-	-	-	-	-	-	-	-	-	-	0.0	-	-	
9	-	0.0	-	-	-	-	0.0	0.0	-	-	-	-	-	-	-	-	-	-	-	0.0	-	-	
日合計		-	12.5	-	-	-	-	10.5	11.8	-	-	-	-	-	-	-	-	-	-	-	13.9	-	-
*総雨量		-	175.8	-	-	-	-	175.1	150.2	-	-	-	-	-	-	-	-	-	-	-	165.4	-	-

*総雨量は一連降雨の合計

近畿地方整備局 淀川水系 対象洪水観測所時間雨量表

洪水		S31.9.25																					
日	時	依那古 (65)	阿保 (51)	坂下 (63)	阿波 (52)	井之市 (水)	針 (気)	針ヶ別所 (水)	針ヶ別所 (66)	榛原 (61)	室生ダム (水)	笠間 (水)	室生 (水)	家野 (水)	名張 (気)	曾爾 (68)	曾爾 (水)	青蓮池ダム (水)	名張 (64)	国津 (水)	国見山 (気)	伊賀見 (水)	
27 日	9-10	-	22.0	-	8.0	-	-	-	12.0	16.3	-	-	16.0	-	-	21.0	-	-	23.2	-	-	-	-
	11	-	7.0	-	8.0	-	-	-	1.0	2.0	-	-	1.6	-	-	2.5	-	-	6.5	-	-	-	-
	12	-	1.0	-	7.0	-	-	-	0.3	0.6	-	-	0.4	-	-	0.3	-	-	0.7	-	-	-	-
	13	-	0.0	-	0.0	-	-	-	0.1	0.0	-	-	0.0	-	-	0.2	-	-	0.0	-	-	-	-
	14	-	0.0	-	0.0	-	-	-	9.0	0.0	-	-	0.0	-	-	0.0	-	-	0.0	-	-	-	-
	15	-	0.0	-	0.0	-	-	-	0.0	0.0	-	-	0.0	-	-	0.0	-	-	0.0	-	-	-	-
	16	-	0.0	-	0.0	-	-	-	0.0	0.0	-	-	0.0	-	-	0.0	-	-	0.0	-	-	-	-
	17	-	0.0	-	0.0	-	-	-	0.0	0.0	-	-	0.0	-	-	0.0	-	-	0.0	-	-	-	-
	18	-	0.0	-	0.0	-	-	-	0.0	0.0	-	-	0.0	-	-	0.0	-	-	0.0	-	-	-	-
	19	-	0.0	-	0.0	-	-	-	0.0	0.0	-	-	0.0	-	-	0.0	-	-	0.0	-	-	-	-
	20	-	0.0	-	0.0	-	-	-	0.0	0.0	-	-	0.0	-	-	0.0	-	-	0.0	-	-	-	-
	21	-	0.0	-	0.0	-	-	-	0.0	0.0	-	-	0.0	-	-	0.0	-	-	0.0	-	-	-	-
	22	-	0.0	-	0.0	-	-	-	0.0	0.0	-	-	0.0	-	-	0.0	-	-	0.0	-	-	-	-
	23	-	0.0	-	0.0	-	-	-	0.0	0.0	-	-	0.0	-	-	0.0	-	-	0.0	-	-	-	-
	0	-	0.0	-	0.0	-	-	-	0.0	0.0	-	-	0.0	-	-	0.0	-	-	0.0	-	-	-	-
	1	-	0.0	-	0.0	-	-	-	0.0	0.0	-	-	0.0	-	-	0.0	-	-	0.0	-	-	-	-
	2	-	0.0	-	0.0	-	-	-	0.0	0.0	-	-	0.0	-	-	0.0	-	-	0.0	-	-	-	-
	3	-	0.0	-	0.0	-	-	-	0.0	0.0	-	-	0.0	-	-	0.0	-	-	0.0	-	-	-	-
	4	-	0.0	-	0.0	-	-	-	0.0	0.0	-	-	0.0	-	-	0.0	-	-	0.0	-	-	-	-
	5	-	0.0	-	0.0	-	-	-	0.0	0.0	-	-	0.0	-	-	0.0	-	-	0.0	-	-	-	-
6	-	0.0	-	0.0	-	-	-	0.0	0.0	-	-	0.0	-	-	0.0	-	-	0.0	-	-	-	-	
7	-	0.0	-	0.0	-	-	-	0.0	0.0	-	-	0.0	-	-	0.0	-	-	0.0	-	-	-	-	
8	-	0.0	-	0.0	-	-	-	0.0	0.0	-	-	0.0	-	-	0.0	-	-	0.0	-	-	-	-	
9	-	0.0	-	0.0	-	-	-	0.0	0.0	-	-	0.0	-	-	0.0	-	-	0.0	-	-	-	-	
日合計		-	30.0	-	23.0	-	-	-	22.4	18.9	-	-	18.0	-	-	24.0	-	-	30.4	-	-	-	-
*総雨量		-	215.0	-	227.0	-	-	-	189.4	211.0	-	-	225.0	-	-	251.4	-	-	247.8	-	-	-	-

*総雨量は一連降雨の合計

近畿地方整備局 淀川水系 対象洪水観測所時間雨量表

洪水		S31. 9. 25																				
日	時	曾衛 (気)	伊賀見 (7.2)	太郎生 (水)	太郎生 (5.7)	霧生 (水)	霧生 (5.0)	大宇陀 (気)	大宇陀 (水)	古市場 (水)	内牧 (水)	岩端 (5.9)	高見 (気)	山粕 (7.5)	桃俣 (7.1)	桃俣 (水)	土屋原 (7.3)	香野 (水)	神末 (水)	白山 (気)	粥見 (気)	黒津
25 日	9-10	-	-	-	-	-	-	-	-	0.0	-	-	0.0	-	-	-	-	-	-	-	-	-
	11	-	-	-	-	-	-	-	-	0.0	-	-	0.0	-	-	-	-	-	-	-	-	-
	12	-	-	-	-	-	-	-	-	0.0	-	-	0.0	-	-	-	-	-	-	-	-	-
	13	-	-	-	-	-	-	-	-	0.0	-	-	0.0	-	-	-	-	-	-	-	-	-
	14	-	-	-	-	-	-	-	-	0.0	-	-	0.0	-	-	-	-	-	-	-	-	-
	15	-	-	-	-	-	-	-	-	0.0	-	-	0.0	-	-	-	-	-	-	-	-	-
	16	-	-	-	-	-	-	-	-	0.0	-	-	0.0	-	-	-	-	-	-	-	-	-
	17	-	-	-	-	-	-	-	-	0.0	-	-	0.0	-	-	-	-	-	-	-	-	-
	18	-	-	-	-	-	-	-	-	0.0	-	-	0.0	-	-	-	-	-	-	-	-	-
	19	-	-	-	-	-	-	-	-	0.0	-	-	0.0	-	-	-	-	-	-	-	-	-
	20	-	-	-	-	-	-	-	-	0.0	-	-	0.0	-	-	-	-	-	-	-	-	-
	21	-	-	-	-	-	-	-	-	0.0	-	-	0.0	-	-	-	-	-	-	-	-	-
	22	-	-	-	-	-	-	-	-	0.0	-	-	0.0	-	-	-	-	-	-	-	-	-
	23	-	-	-	-	-	-	-	-	0.0	-	-	0.0	-	-	-	-	-	-	-	-	-
	0	-	-	-	-	-	-	-	-	0.0	-	-	0.0	-	-	-	-	-	-	-	-	-
	1	-	-	-	-	-	-	-	-	0.0	-	-	0.0	-	-	-	-	-	-	-	-	-
	2	-	-	-	-	-	-	-	-	0.0	-	-	0.0	-	-	-	-	-	-	-	-	-
	3	-	-	-	-	-	-	-	-	8.0	-	-	5.0	-	-	-	-	-	-	-	-	-
4	-	-	-	-	-	-	-	-	7.0	-	-	5.0	-	-	-	-	-	-	-	-	-	
5	-	-	-	-	-	-	-	-	7.0	-	-	5.0	-	-	-	-	-	-	-	-	-	
6	-	-	-	-	-	-	-	-	7.0	-	-	5.0	-	-	-	-	-	-	-	-	-	
7	-	-	-	-	-	-	-	-	7.0	-	-	5.0	-	-	-	-	-	-	-	-	-	
8	-	-	-	-	-	-	-	-	7.0	-	-	4.0	-	-	-	-	-	-	-	-	-	
9	-	-	-	-	-	-	-	-	7.0	-	-	4.0	-	-	-	-	-	-	-	-	-	
日合計		-	-	-	-	-	-	-	-	50.0	-	-	33.0	-	-	-	-	-	-	-	-	-
26 日	9-10	-	-	-	-	-	-	-	-	3.0	-	-	4.0	-	-	-	-	-	-	-	-	-
	11	-	-	-	-	-	-	-	-	3.0	-	-	4.0	-	-	-	-	-	-	-	-	-
	12	-	-	-	-	-	-	-	-	2.0	-	-	4.0	-	-	-	-	-	-	-	-	-
	13	-	-	-	-	-	-	-	-	1.0	-	-	4.0	-	-	-	-	-	-	-	-	-
	14	-	-	-	-	-	-	-	-	1.0	-	-	4.0	-	-	-	-	-	-	-	-	-
	15	-	-	-	-	-	-	-	-	2.0	-	-	4.0	-	-	-	-	-	-	-	-	-
	16	-	-	-	-	-	-	-	-	2.0	-	-	4.0	-	-	-	-	-	-	-	-	-
	17	-	-	-	-	-	-	-	-	3.0	-	-	4.0	-	-	-	-	-	-	-	-	-
	18	-	-	-	-	-	-	-	-	3.0	-	-	4.0	-	-	-	-	-	-	-	-	-
	19	-	-	-	-	-	-	-	-	4.0	-	-	3.0	-	-	-	-	-	-	-	-	-
	20	-	-	-	-	-	-	-	-	5.0	-	-	3.0	-	-	-	-	-	-	-	-	-
	21	-	-	-	-	-	-	-	-	5.0	-	-	3.0	-	-	-	-	-	-	-	-	-
	22	-	-	-	-	-	-	-	-	5.0	-	-	5.0	-	-	-	-	-	-	-	-	-
	23	-	-	-	-	-	-	-	-	5.0	-	-	6.0	-	-	-	-	-	-	-	-	-
	0	-	-	-	-	-	-	-	-	6.0	-	-	6.0	-	-	-	-	-	-	-	-	-
	1	-	-	-	-	-	-	-	-	2.0	-	-	1.0	-	-	-	-	-	-	-	-	-
	2	-	-	-	-	-	-	-	-	1.0	-	-	1.0	-	-	-	-	-	-	-	-	-
	3	-	-	-	-	-	-	-	-	1.0	-	-	1.0	-	-	-	-	-	-	-	-	-
4	-	-	-	-	-	-	-	-	11.0	-	-	19.0	-	-	-	-	-	-	-	-	-	
5	-	-	-	-	-	-	-	-	11.0	-	-	20.0	-	-	-	-	-	-	-	-	-	
6	-	-	-	-	-	-	-	-	12.0	-	-	20.0	-	-	-	-	-	-	-	-	-	
7	-	-	-	-	-	-	-	-	22.0	-	-	20.0	-	-	-	-	-	-	-	-	-	
8	-	-	-	-	-	-	-	-	22.0	-	-	19.0	-	-	-	-	-	-	-	-	-	
9	-	-	-	-	-	-	-	-	22.0	-	-	19.0	-	-	-	-	-	-	-	-	-	
日合計		-	-	-	-	-	-	-	-	154.0	-	-	182.0	-	-	-	-	-	-	-	-	-

近畿地方整備局 淀川水系 対象洪水観測所時間雨量表

洪水		S31.9.25																					
日	時	曾衛 (気)	伊賀見 (7.2)	太郎生 (水)	太郎生 (5.7)	霧生 (水)	霧生 (5.0)	大宇陀 (気)	大宇陀 (水)	古市場 (水)	内牧 (水)	岩端 (5.9)	高見 (気)	山粕 (7.5)	桃俣 (7.1)	桃俣 (水)	土屋原 (7.3)	香野 (水)	神末 (水)	白山 (気)	粥見 (気)	黒津	
27 日	9-10	-	-	-	-	-	-	-	-	4.0	-	-	5.0	-	-	-	-	-	-	-	-	-	-
	11	-	-	-	-	-	-	-	-	4.0	-	-	5.0	-	-	-	-	-	-	-	-	-	-
	12	-	-	-	-	-	-	-	-	4.0	-	-	5.0	-	-	-	-	-	-	-	-	-	-
	13	-	-	-	-	-	-	-	-	0.0	-	-	0.0	-	-	-	-	-	-	-	-	-	-
	14	-	-	-	-	-	-	-	-	0.0	-	-	0.0	-	-	-	-	-	-	-	-	-	-
	15	-	-	-	-	-	-	-	-	0.0	-	-	0.0	-	-	-	-	-	-	-	-	-	-
	16	-	-	-	-	-	-	-	-	0.0	-	-	0.0	-	-	-	-	-	-	-	-	-	-
	17	-	-	-	-	-	-	-	-	0.0	-	-	0.0	-	-	-	-	-	-	-	-	-	-
	18	-	-	-	-	-	-	-	-	0.0	-	-	0.0	-	-	-	-	-	-	-	-	-	-
	19	-	-	-	-	-	-	-	-	0.0	-	-	0.0	-	-	-	-	-	-	-	-	-	-
	20	-	-	-	-	-	-	-	-	0.0	-	-	0.0	-	-	-	-	-	-	-	-	-	-
	21	-	-	-	-	-	-	-	-	0.0	-	-	0.0	-	-	-	-	-	-	-	-	-	-
	22	-	-	-	-	-	-	-	-	0.0	-	-	0.0	-	-	-	-	-	-	-	-	-	-
	23	-	-	-	-	-	-	-	-	0.0	-	-	0.0	-	-	-	-	-	-	-	-	-	-
	0	-	-	-	-	-	-	-	-	0.0	-	-	0.0	-	-	-	-	-	-	-	-	-	-
	1	-	-	-	-	-	-	-	-	0.0	-	-	0.0	-	-	-	-	-	-	-	-	-	-
	2	-	-	-	-	-	-	-	-	0.0	-	-	0.0	-	-	-	-	-	-	-	-	-	-
	3	-	-	-	-	-	-	-	-	0.0	-	-	0.0	-	-	-	-	-	-	-	-	-	-
	4	-	-	-	-	-	-	-	-	0.0	-	-	0.0	-	-	-	-	-	-	-	-	-	-
	5	-	-	-	-	-	-	-	-	0.0	-	-	0.0	-	-	-	-	-	-	-	-	-	-
6	-	-	-	-	-	-	-	-	0.0	-	-	0.0	-	-	-	-	-	-	-	-	-	-	
7	-	-	-	-	-	-	-	-	0.0	-	-	0.0	-	-	-	-	-	-	-	-	-	-	
8	-	-	-	-	-	-	-	-	0.0	-	-	0.0	-	-	-	-	-	-	-	-	-	-	
9	-	-	-	-	-	-	-	-	0.0	-	-	0.0	-	-	-	-	-	-	-	-	-	-	
日合計		-	-	-	-	-	-	-	-	12.0	-	-	15.0	-	-	-	-	-	-	-	-	-	-
*総雨量		-	-	-	-	-	-	-	-	216.0	-	-	230.0	-	-	-	-	-	-	-	-	-	-

*総雨量は一連降雨の合計

近畿地方整備局 淀川水系 対象洪水観測所時間雨量表

洪水		S31. 9. 25																				
日	時	大鳥居	笠取	高井	室生	三栖	神吉	桂	中川	北大河原	湯船	東別院	本梅	殿田	岩山	小田原	朝宮	南新田	大河原	大峯	高原	愛宕山
25	9-10	-	-	-	-	-	-	-	-	-	-	-	-	-	-	-	0.0	-	0.0	-	-	0.0
	11	-	-	-	-	-	-	-	-	-	-	-	-	-	-	-	0.0	-	0.0	-	-	0.0
	12	-	-	-	-	-	-	-	-	-	-	-	-	-	-	-	0.0	-	0.0	-	-	0.0
	13	-	-	-	-	-	-	-	-	-	-	-	-	-	-	-	0.0	-	0.0	-	-	0.0
	14	-	-	-	-	-	-	-	-	-	-	-	-	-	-	-	0.0	-	0.0	-	-	0.0
	15	-	-	-	-	-	-	-	-	-	-	-	-	-	-	-	0.0	-	0.0	-	-	0.0
	16	-	-	-	-	-	-	-	-	-	-	-	-	-	-	-	0.0	-	0.0	-	-	0.0
	17	-	-	-	-	-	-	-	-	-	-	-	-	-	-	-	0.0	-	0.0	-	-	0.0
	18	-	-	-	-	-	-	-	-	-	-	-	-	-	-	-	0.0	-	0.0	-	-	0.0
	19	-	-	-	-	-	-	-	-	-	-	-	-	-	-	-	0.0	-	0.0	-	-	0.0
	20	-	-	-	-	-	-	-	-	-	-	-	-	-	-	-	0.0	-	0.0	-	-	0.0
	21	-	-	-	-	-	-	-	-	-	-	-	-	-	-	-	0.0	-	0.0	-	-	0.0
	22	-	-	-	-	-	-	-	-	-	-	-	-	-	-	-	0.3	-	0.5	-	-	0.2
	23	-	-	-	-	-	-	-	-	-	-	-	-	-	-	-	2.2	-	2.2	-	-	0.5
	0	-	-	-	-	-	-	-	-	-	-	-	-	-	-	-	1.3	-	0.9	-	-	0.7
	1	-	-	-	-	-	-	-	-	-	-	-	-	-	-	-	0.8	-	0.3	-	-	2.7
	2	-	-	-	-	-	-	-	-	-	-	-	-	-	-	-	3.5	-	0.3	-	-	2.8
	3	-	-	-	-	-	-	-	-	-	-	-	-	-	-	-	5.9	-	5.8	-	-	2.0
	4	-	-	-	-	-	-	-	-	-	-	-	-	-	-	-	8.6	-	7.7	-	-	4.4
5	-	-	-	-	-	-	-	-	-	-	-	-	-	-	-	5.4	-	6.4	-	-	2.7	
6	-	-	-	-	-	-	-	-	-	-	-	-	-	-	-	3.3	-	4.8	-	-	4.2	
7	-	-	-	-	-	-	-	-	-	-	-	-	-	-	-	2.9	-	0.6	-	-	4.4	
8	-	-	-	-	-	-	-	-	-	-	-	-	-	-	-	4.6	-	2.2	-	-	6.4	
9	-	-	-	-	-	-	-	-	-	-	-	-	-	-	-	6.7	-	5.1	-	-	7.9	
日合計		-	-	-	-	-	-	-	-	-	-	-	-	-	-	-	45.5	-	36.8	-	-	38.9
26	9-10	-	-	-	-	-	-	-	-	-	-	-	-	-	-	-	3.2	-	6.4	-	-	14.2
	11	-	-	-	-	-	-	-	-	-	-	-	-	-	-	-	2.2	-	1.7	-	-	9.4
	12	-	-	-	-	-	-	-	-	-	-	-	-	-	-	-	5.6	-	2.0	-	-	3.4
	13	-	-	-	-	-	-	-	-	-	-	-	-	-	-	-	6.5	-	5.3	-	-	0.4
	14	-	-	-	-	-	-	-	-	-	-	-	-	-	-	-	5.2	-	8.2	-	-	4.6
	15	-	-	-	-	-	-	-	-	-	-	-	-	-	-	-	1.4	-	1.5	-	-	2.4
	16	-	-	-	-	-	-	-	-	-	-	-	-	-	-	-	4.5	-	0.3	-	-	0.2
	17	-	-	-	-	-	-	-	-	-	-	-	-	-	-	-	0.4	-	0.1	-	-	1.9
	18	-	-	-	-	-	-	-	-	-	-	-	-	-	-	-	0.0	-	0.3	-	-	0.9
	19	-	-	-	-	-	-	-	-	-	-	-	-	-	-	-	0.4	-	0.9	-	-	1.2
	20	-	-	-	-	-	-	-	-	-	-	-	-	-	-	-	1.1	-	0.7	-	-	1.0
	21	-	-	-	-	-	-	-	-	-	-	-	-	-	-	-	1.8	-	1.8	-	-	0.5
	22	-	-	-	-	-	-	-	-	-	-	-	-	-	-	-	1.9	-	3.6	-	-	0.0
	23	-	-	-	-	-	-	-	-	-	-	-	-	-	-	-	1.4	-	1.9	-	-	2.1
	0	-	-	-	-	-	-	-	-	-	-	-	-	-	-	-	1.1	-	1.2	-	-	6.1
	1	-	-	-	-	-	-	-	-	-	-	-	-	-	-	-	0.1	-	0.1	-	-	3.6
	2	-	-	-	-	-	-	-	-	-	-	-	-	-	-	-	0.2	-	0.0	-	-	3.4
	3	-	-	-	-	-	-	-	-	-	-	-	-	-	-	-	1.5	-	0.6	-	-	2.6
	4	-	-	-	-	-	-	-	-	-	-	-	-	-	-	-	3.0	-	3.6	-	-	2.2
5	-	-	-	-	-	-	-	-	-	-	-	-	-	-	-	8.1	-	5.1	-	-	8.7	
6	-	-	-	-	-	-	-	-	-	-	-	-	-	-	-	6.1	-	3.8	-	-	4.7	
7	-	-	-	-	-	-	-	-	-	-	-	-	-	-	-	10.4	-	7.8	-	-	10.3	
8	-	-	-	-	-	-	-	-	-	-	-	-	-	-	-	9.9	-	12.3	-	-	7.3	
9	-	-	-	-	-	-	-	-	-	-	-	-	-	-	-	12.4	-	21.2	-	-	10.1	
日合計		-	-	-	-	-	-	-	-	-	-	-	-	-	-	-	88.4	-	90.4	-	-	101.2

近畿地方整備局 淀川水系 対象洪水観測所時間雨量表

洪水		S31.9.25																				
日	時	大鳥居	笠取	高井	室生	三栖	神吉	桂	中川	北大河原	湯船	東別院	本梅	殿田	岩山	小田原	朝宮	南新田	大河原	大峯	高原	愛宕山
27 日	9-10	-	-	-	-	-	-	-	-	-	-	-	-	-	-	-	10.5	-	16.6	-	-	5.1
	11	-	-	-	-	-	-	-	-	-	-	-	-	-	-	-	1.4	-	3.3	-	-	4.5
	12	-	-	-	-	-	-	-	-	-	-	-	-	-	-	-	0.6	-	0.8	-	-	2.9
	13	-	-	-	-	-	-	-	-	-	-	-	-	-	-	-	0.0	-	0.1	-	-	0.4
	14	-	-	-	-	-	-	-	-	-	-	-	-	-	-	-	0.0	-	0.0	-	-	0.0
	15	-	-	-	-	-	-	-	-	-	-	-	-	-	-	-	0.0	-	0.0	-	-	0.0
	16	-	-	-	-	-	-	-	-	-	-	-	-	-	-	-	0.0	-	0.0	-	-	0.0
	17	-	-	-	-	-	-	-	-	-	-	-	-	-	-	-	0.0	-	0.0	-	-	0.1
	18	-	-	-	-	-	-	-	-	-	-	-	-	-	-	-	0.0	-	0.0	-	-	0.0
	19	-	-	-	-	-	-	-	-	-	-	-	-	-	-	-	0.0	-	0.0	-	-	0.0
	20	-	-	-	-	-	-	-	-	-	-	-	-	-	-	-	0.0	-	0.0	-	-	0.0
	21	-	-	-	-	-	-	-	-	-	-	-	-	-	-	-	0.0	-	0.0	-	-	0.0
	22	-	-	-	-	-	-	-	-	-	-	-	-	-	-	-	0.0	-	0.0	-	-	0.0
	23	-	-	-	-	-	-	-	-	-	-	-	-	-	-	-	0.0	-	0.0	-	-	0.0
	0	-	-	-	-	-	-	-	-	-	-	-	-	-	-	-	0.0	-	0.0	-	-	0.0
	1	-	-	-	-	-	-	-	-	-	-	-	-	-	-	-	0.0	-	0.0	-	-	0.0
	2	-	-	-	-	-	-	-	-	-	-	-	-	-	-	-	0.0	-	0.0	-	-	0.0
	3	-	-	-	-	-	-	-	-	-	-	-	-	-	-	-	0.0	-	0.0	-	-	0.0
	4	-	-	-	-	-	-	-	-	-	-	-	-	-	-	-	0.0	-	0.0	-	-	0.0
	5	-	-	-	-	-	-	-	-	-	-	-	-	-	-	-	0.0	-	0.0	-	-	0.0
6	-	-	-	-	-	-	-	-	-	-	-	-	-	-	-	0.0	-	0.0	-	-	0.0	
7	-	-	-	-	-	-	-	-	-	-	-	-	-	-	-	0.0	-	0.0	-	-	0.0	
8	-	-	-	-	-	-	-	-	-	-	-	-	-	-	-	0.0	-	0.0	-	-	0.0	
9	-	-	-	-	-	-	-	-	-	-	-	-	-	-	-	0.0	-	0.0	-	-	0.0	
日合計		-	-	-	-	-	-	-	-	-	-	-	-	-	-	-	12.5	-	20.8	-	-	13.0
*総雨量		-	-	-	-	-	-	-	-	-	-	-	-	-	-	-	146.4	-	148.0	-	-	153.1

*総雨量は一連降雨の合計

近畿地方整備局 淀川水系 対象洪水観測所時間雨量表

洪水		S31.9.25																			
日	時	魚谷峠	平野	水口	勅旨	小原	笠取山	天理	鷺家口	世木堰堤	荒神橋	東本梅									
25	9-10	0.0	-	0.0	-	-	-	-	0.0	-	-	0.0									
	11	0.0	-	0.0	-	-	-	-	0.0	-	-	0.0									
	12	0.0	-	0.0	-	-	-	-	0.0	-	-	0.0									
	13	0.0	-	0.0	-	-	-	-	0.0	-	-	0.0									
	14	0.0	-	0.0	-	-	-	-	0.0	-	-	0.0									
	15	0.0	-	0.0	-	-	-	-	0.0	-	-	0.0									
	16	0.0	-	0.0	-	-	-	-	0.0	-	-	0.0									
	17	0.0	-	0.0	-	-	-	-	0.0	-	-	0.0									
	18	0.0	-	0.0	-	-	-	-	0.0	-	-	0.0									
	19	0.0	-	0.0	-	-	-	-	0.0	-	-	0.0									
	20	0.0	-	0.0	-	-	-	-	0.0	-	-	0.0									
	21	0.0	-	0.0	-	-	-	-	0.0	-	-	0.1									
	22	0.0	-	0.4	-	-	-	-	0.0	-	-	0.5									
	23	0.0	-	0.6	-	-	-	-	0.0	-	-	1.6									
	0	1.0	-	0.8	-	-	-	-	6.0	-	-	8.7									
	1	0.0	-	0.6	-	-	-	-	6.0	-	-	3.3									
	2	0.0	-	0.8	-	-	-	-	6.0	-	-	2.6									
	3	0.0	-	3.8	-	-	-	-	6.0	-	-	3.4									
	4	18.0	-	6.0	-	-	-	-	6.0	-	-	2.0									
5	2.0	-	5.4	-	-	-	-	6.0	-	-	2.6										
6	0.0	-	3.0	-	-	-	-	6.0	-	-	5.3										
7	0.0	-	2.6	-	-	-	-	6.0	-	-	3.0										
8	2.0	-	2.0	-	-	-	-	8.0	-	-	3.2										
9	6.0	-	4.0	-	-	-	-	11.0	-	-	13.5										
日合計		29.0	-	30.0	-	-	-	67.0	-	-	49.8										
26	9-10	0.0	-	4.4	-	-	-	-	6.0	-	-	7.7									
	11	22.0	-	2.8	-	-	-	-	19.0	-	-	6.6									
	12	4.0	-	3.4	-	-	-	-	19.0	-	-	2.7									
	13	0.0	-	6.4	-	-	-	-	4.0	-	-	1.6									
	14	0.0	-	3.0	-	-	-	-	2.0	-	-	3.5									
	15	6.0	-	2.7	-	-	-	-	3.0	-	-	1.4									
	16	0.0	-	0.0	-	-	-	-	2.0	-	-	0.4									
	17	0.0	-	0.0	-	-	-	-	2.0	-	-	0.9									
	18	2.0	-	0.0	-	-	-	-	4.0	-	-	0.4									
	19	0.0	-	0.6	-	-	-	-	9.0	-	-	1.4									
	20	2.0	-	0.8	-	-	-	-	9.0	-	-	0.3									
	21	1.0	-	2.4	-	-	-	-	6.0	-	-	0.4									
	22	0.0	-	1.8	-	-	-	-	16.0	-	-	0.0									
	23	1.0	-	0.4	-	-	-	-	5.0	-	-	1.2									
	0	5.0	-	0.4	-	-	-	-	5.0	-	-	2.8									
	1	0.0	-	0.0	-	-	-	-	3.0	-	-	3.5									
	2	6.0	-	0.3	-	-	-	-	13.0	-	-	6.9									
	3	2.0	-	0.4	-	-	-	-	13.0	-	-	12.2									
	4	0.0	-	0.6	-	-	-	-	9.0	-	-	12.6									
5	7.0	-	8.2	-	-	-	-	9.0	-	-	5.8										
6	5.0	-	16.6	-	-	-	-	11.0	-	-	11.5										
7	4.0	-	27.0	-	-	-	-	16.0	-	-	14.2										
8	7.0	-	27.8	-	-	-	-	41.0	-	-	18.4										
9	6.0	-	26.0	-	-	-	-	13.0	-	-	8.4										
日合計		80.0	-	136.0	-	-	-	239.0	-	-	124.8										

近畿地方整備局 淀川水系 対象洪水観測所時間雨量表

洪水		S31.9.25																			
日	時	魚谷峠	平野	水口	勅旨	小原	笠取山	天理	鷺家口	世木堰堤	荒神橋	東本梅									
27 日	9-10	5.0	-	13.0	-	-	-	-	4.0	-	-	6.6									
	11	2.0	-	6.0	-	-	-	-	1.0	-	-	1.7									
	12	0.0	-	1.2	-	-	-	-	1.0	-	-	0.3									
	13	0.0	-	0.0	-	-	-	-	0.0	-	-	0.0									
	14	0.0	-	0.0	-	-	-	-	0.0	-	-	0.0									
	15	1.0	-	0.0	-	-	-	-	0.0	-	-	0.0									
	16	0.0	-	0.0	-	-	-	-	0.0	-	-	0.0									
	17	0.0	-	0.0	-	-	-	-	0.0	-	-	0.0									
	18	0.0	-	0.0	-	-	-	-	0.0	-	-	0.0									
	19	0.0	-	0.0	-	-	-	-	0.0	-	-	0.0									
	20	0.0	-	0.0	-	-	-	-	0.0	-	-	0.0									
	21	0.0	-	0.0	-	-	-	-	0.0	-	-	0.0									
	22	0.0	-	0.0	-	-	-	-	0.0	-	-	0.0									
	23	0.0	-	0.0	-	-	-	-	0.0	-	-	0.0									
	0	0.0	-	0.0	-	-	-	-	0.0	-	-	0.0									
	1	0.0	-	0.0	-	-	-	-	0.0	-	-	0.0									
	2	0.0	-	0.0	-	-	-	-	0.0	-	-	0.0									
	3	0.0	-	0.0	-	-	-	-	0.0	-	-	0.0									
	4	0.0	-	0.0	-	-	-	-	0.0	-	-	0.0									
	5	0.0	-	0.0	-	-	-	-	0.0	-	-	0.0									
6	0.0	-	0.0	-	-	-	-	0.0	-	-	0.0										
7	0.0	-	0.0	-	-	-	-	0.0	-	-	0.0										
8	0.0	-	0.0	-	-	-	-	0.0	-	-	0.0										
9	0.0	-	0.0	-	-	-	-	0.0	-	-	0.0										
日合計		8.0	-	20.2	-	-	-	-	6.0	-	-	8.6									
*総雨量		117.0	-	186.2	-	-	-	-	312.0	-	-	183.2									

8.0

近畿地方整備局 淀川水系 対象洪水観測所時間雨量表

洪水		S33. 8. 24																				
日	時	高屋川橋	上弓削	京北 (気)	黒田 (102)	上黒田	広河原 (16)	鎌倉 (13)	花背	榎	園部 (15)	園部 (気)	園部 (府)	殿田 (14)	新町 (05)	新庄 (04)	亀岡	亀岡 (07)	周山 (府)	周山 (03)	雲ヶ畑 (08)	上賀茂
23 日	9-10	-	-	-	0.0	-	-	-	0.0	-	-	-	-	-	-	-	-	0.0	-	0.0	0.0	-
	11	-	-	-	0.0	-	-	-	0.0	-	-	-	-	-	-	-	-	0.0	-	0.0	0.0	-
	12	-	-	-	0.0	-	-	-	0.0	-	-	-	-	-	-	-	-	0.0	-	0.0	0.0	-
	13	-	-	-	0.0	-	-	-	0.0	-	-	-	-	-	-	-	-	0.0	-	0.0	0.0	-
	14	-	-	-	0.0	-	-	-	0.0	-	-	-	-	-	-	-	-	0.0	-	0.0	0.0	-
	15	-	-	-	0.0	-	-	-	0.0	-	-	-	-	-	-	-	-	0.0	-	0.0	0.0	-
	16	-	-	-	0.0	-	-	-	0.0	-	-	-	-	-	-	-	-	0.0	-	0.0	0.0	-
	17	-	-	-	0.0	-	-	-	0.0	-	-	-	-	-	-	-	-	0.0	-	0.0	0.0	-
	18	-	-	-	0.0	-	-	-	0.0	-	-	-	-	-	-	-	-	0.0	-	0.0	0.0	-
	19	-	-	-	0.0	-	-	-	0.0	-	-	-	-	-	-	-	-	0.0	-	0.0	0.0	-
	20	-	-	-	0.0	-	-	-	0.0	-	-	-	-	-	-	-	-	0.0	-	0.0	0.0	-
	21	-	-	-	0.0	-	-	-	0.0	-	-	-	-	-	-	-	-	0.0	-	0.0	0.0	-
	22	-	-	-	0.0	-	-	-	0.0	-	-	-	-	-	-	-	-	0.0	-	0.0	0.0	-
	23	-	-	-	0.0	-	-	-	0.0	-	-	-	-	-	-	-	-	0.0	-	0.0	0.0	-
	0	-	-	-	0.0	-	-	-	0.0	-	-	-	-	-	-	-	-	0.0	-	0.0	0.0	-
	1	-	-	-	0.0	-	-	-	0.0	-	-	-	-	-	-	-	-	0.0	-	0.0	0.0	-
	2	-	-	-	0.0	-	-	-	0.0	-	-	-	-	-	-	-	-	0.0	-	0.0	0.0	-
	3	-	-	-	0.0	-	-	-	0.0	-	-	-	-	-	-	-	-	0.0	-	0.0	0.0	-
	4	-	-	-	0.0	-	-	-	0.0	-	-	-	-	-	-	-	-	0.0	-	0.0	0.0	-
	5	-	-	-	0.0	-	-	-	0.0	-	-	-	-	-	-	-	-	0.0	-	0.0	0.0	-
6	-	-	-	0.5	-	-	-	0.0	-	-	-	-	-	-	-	-	0.0	-	2.0	0.0	-	
7	-	-	-	0.5	-	-	-	0.0	-	-	-	-	-	-	-	-	0.2	-	1.0	0.0	-	
8	-	-	-	0.1	-	-	-	0.0	-	-	-	-	-	-	-	-	1.0	-	0.5	0.0	-	
9	-	-	-	2.2	-	-	-	0.0	-	-	-	-	-	-	-	-	1.0	-	2.0	0.0	-	
日合計		-	-	-	3.3	-	-	-	0.0	-	-	-	-	-	-	-	-	2.2	-	5.5	0.0	-
24 日	9-10	-	-	-	1.0	-	-	-	0.0	-	-	-	-	-	-	-	-	1.0	-	2.0	0.0	-
	11	-	-	-	0.9	-	-	-	0.0	-	-	-	-	-	-	-	-	1.0	-	1.5	0.0	-
	12	-	-	-	2.1	-	-	-	0.0	-	-	-	-	-	-	-	-	1.0	-	2.0	0.0	-
	13	-	-	-	0.6	-	-	-	0.0	-	-	-	-	-	-	-	-	1.0	-	0.3	1.1	-
	14	-	-	-	0.2	-	-	-	0.0	-	-	-	-	-	-	-	-	1.0	-	0.0	0.8	-
	15	-	-	-	0.0	-	-	-	0.0	-	-	-	-	-	-	-	-	1.0	-	0.0	0.4	-
	16	-	-	-	0.0	-	-	-	0.0	-	-	-	-	-	-	-	-	1.0	-	0.2	0.3	-
	17	-	-	-	0.0	-	-	-	0.0	-	-	-	-	-	-	-	-	1.0	-	1.0	0.5	-
	18	-	-	-	1.2	-	-	-	0.0	-	-	-	-	-	-	-	-	1.0	-	2.5	0.3	-
	19	-	-	-	3.6	-	-	-	0.0	-	-	-	-	-	-	-	-	1.0	-	3.0	5.2	-
	20	-	-	-	0.4	-	-	-	0.0	-	-	-	-	-	-	-	-	1.0	-	0.5	3.5	-
	21	-	-	-	0.3	-	-	-	0.0	-	-	-	-	-	-	-	-	1.0	-	0.0	2.2	-
	22	-	-	-	0.6	-	-	-	0.0	-	-	-	-	-	-	-	-	1.0	-	1.0	2.8	-
	23	-	-	-	0.7	-	-	-	0.0	-	-	-	-	-	-	-	-	1.0	-	1.0	0.9	-
	0	-	-	-	1.4	-	-	-	0.0	-	-	-	-	-	-	-	-	1.0	-	2.0	1.4	-
	1	-	-	-	0.3	-	-	-	0.0	-	-	-	-	-	-	-	-	1.0	-	0.0	0.3	-
	2	-	-	-	0.2	-	-	-	0.0	-	-	-	-	-	-	-	-	1.0	-	0.0	0.3	-
	3	-	-	-	0.2	-	-	-	0.0	-	-	-	-	-	-	-	-	1.0	-	0.0	0.4	-
	4	-	-	-	0.0	-	-	-	0.0	-	-	-	-	-	-	-	-	1.0	-	0.0	0.4	-
5	-	-	-	0.4	-	-	-	0.0	-	-	-	-	-	-	-	-	1.0	-	2.5	4.2	-	
6	-	-	-	1.0	-	-	-	0.0	-	-	-	-	-	-	-	-	1.0	-	1.0	1.3	-	
7	-	-	-	2.8	-	-	-	0.0	-	-	-	-	-	-	-	-	1.0	-	2.0	2.4	-	
8	-	-	-	4.3	-	-	-	0.0	-	-	-	-	-	-	-	-	1.0	-	6.0	5.8	-	
9	-	-	-	2.8	-	-	-	0.0	-	-	-	-	-	-	-	-	1.0	-	1.5	1.4	-	
日合計		-	-	-	25.0	-	-	-	50.2	-	-	-	-	-	-	-	-	24.0	-	30.0	35.9	-

近畿地方整備局 淀川水系 対象洪水観測所時間雨量表

洪水		S33. 8. 24																					
日	時	高屋川橋	上弓削	京北 (気)	黒田 (102)	上黒田	広河原 (16)	鎌倉 (13)	花背	榎	園部 (15)	園部 (気)	園部 (府)	殿田 (14)	新町 (05)	新庄 (04)	亀岡	亀岡 (07)	周山 (府)	周山 (03)	雲ヶ畑 (08)	上賀茂	
25 日	9-10	-	-	-	0.9	-	-	-	2.2	-	-	-	-	-	-	-	-	0.6	-	0.5	-	0.7	-
	11	-	-	-	5.2	-	-	-	10.8	-	-	-	-	-	-	-	-	0.7	-	8.0	-	12.4	-
	12	-	-	-	3.5	-	-	-	4.8	-	-	-	-	-	-	-	-	0.7	-	8.0	-	5.0	-
	13	-	-	-	5.0	-	-	-	12.9	-	-	-	-	-	-	-	-	0.6	-	2.0	-	4.0	-
	14	-	-	-	3.3	-	-	-	2.0	-	-	-	-	-	-	-	-	0.7	-	1.0	-	0.7	-
	15	-	-	-	0.7	-	-	-	4.0	-	-	-	-	-	-	-	-	0.7	-	0.0	-	1.3	-
	16	-	-	-	0.4	-	-	-	1.6	-	-	-	-	-	-	-	-	1.8	-	0.0	-	0.9	-
	17	-	-	-	1.7	-	-	-	3.6	-	-	-	-	-	-	-	-	2.6	-	2.0	-	1.9	-
	18	-	-	-	9.3	-	-	-	11.5	-	-	-	-	-	-	-	-	8.3	-	3.0	-	9.2	-
	19	-	-	-	13.8	-	-	-	17.8	-	-	-	-	-	-	-	-	4.9	-	10.0	-	12.7	-
	20	-	-	-	21.2	-	-	-	14.8	-	-	-	-	-	-	-	-	1.2	-	3.0	-	6.9	-
	21	-	-	-	10.2	-	-	-	10.8	-	-	-	-	-	-	-	-	10.2	-	5.0	-	8.4	-
	22	-	-	-	23.2	-	-	-	27.5	-	-	-	-	-	-	-	-	12.8	-	18.0	-	23.9	-
	23	-	-	-	13.6	-	-	-	33.5	-	-	-	-	-	-	-	-	3.6	-	13.0	-	9.1	-
	0	-	-	-	1.6	-	-	-	4.6	-	-	-	-	-	-	-	-	0.5	-	2.0	-	2.0	-
	1	-	-	-	0.7	-	-	-	1.9	-	-	-	-	-	-	-	-	0.5	-	1.0	-	3.7	-
	2	-	-	-	1.3	-	-	-	1.9	-	-	-	-	-	-	-	-	0.1	-	1.0	-	0.9	-
	3	-	-	-	1.0	-	-	-	2.9	-	-	-	-	-	-	-	-	0.1	-	0.0	-	0.4	-
	4	-	-	-	0.6	-	-	-	2.1	-	-	-	-	-	-	-	-	0.0	-	0.0	-	0.0	-
	5	-	-	-	0.3	-	-	-	1.2	-	-	-	-	-	-	-	-	0.0	-	0.0	-	0.0	-
	6	-	-	-	0.2	-	-	-	1.2	-	-	-	-	-	-	-	-	0.0	-	1.0	-	0.0	-
	7	-	-	-	0.0	-	-	-	0.0	-	-	-	-	-	-	-	-	0.0	-	0.0	-	0.0	-
	8	-	-	-	0.0	-	-	-	0.0	-	-	-	-	-	-	-	-	0.0	-	0.0	-	0.0	-
	9	-	-	-	0.0	-	-	-	0.0	-	-	-	-	-	-	-	-	0.0	-	0.0	-	0.0	-
日合計		-	-	-	117.7	-	-	-	173.6	-	-	-	-	-	-	-	-	50.6	-	78.5	-	104.1	-
*総雨量		-	-	-	146.0	-	-	-	223.8	-	-	-	-	-	-	-	-	76.8	-	114.0	-	140.0	-

*総雨量は一連降雨の合計

近畿地方整備局 淀川水系 対象洪水観測所時間雨量表

洪水		S33. 8. 24																					
日	時	京都 (気)	京都	花背 (01)	花背峠 (気)	大原	比叡山 (09)	倉垣 (水)	歌垣 (75)	余野	箕面 (気)	西別院 (06)	山崎 (30)	長岡京 (気)	乙訓	八幡 (70)	八幡	巨椋池 (35)	松井 (69)	宇治	小栗栖	勸修寺	
23 日	9-10	0.0	-	-	-	-	0.0	-	-	0.0	-	-	0.0	-	-	-	-	-	-	-	0.0	-	-
	11	0.0	-	-	-	-	0.0	-	-	0.0	-	-	0.0	-	-	-	-	-	-	-	0.0	-	-
	12	0.0	-	-	-	-	0.0	-	-	0.0	-	-	0.0	-	-	-	-	-	-	-	0.0	-	-
	13	0.0	-	-	-	-	0.0	-	-	0.0	-	-	0.0	-	-	-	-	-	-	-	0.0	-	-
	14	0.0	-	-	-	-	0.0	-	-	0.0	-	-	0.0	-	-	-	-	-	-	-	0.0	-	-
	15	0.0	-	-	-	-	0.0	-	-	0.0	-	-	0.0	-	-	-	-	-	-	-	0.0	-	-
	16	0.0	-	-	-	-	0.0	-	-	0.0	-	-	0.0	-	-	-	-	-	-	-	0.0	-	-
	17	0.0	-	-	-	-	0.0	-	-	0.0	-	-	0.0	-	-	-	-	-	-	-	0.0	-	-
	18	0.0	-	-	-	-	0.0	-	-	0.0	-	-	0.0	-	-	-	-	-	-	-	0.0	-	-
	19	0.0	-	-	-	-	0.0	-	-	0.0	-	-	0.0	-	-	-	-	-	-	-	0.0	-	-
	20	0.0	-	-	-	-	0.0	-	-	0.0	-	-	0.0	-	-	-	-	-	-	-	0.0	-	-
	21	0.0	-	-	-	-	0.0	-	-	0.0	-	-	0.0	-	-	-	-	-	-	-	0.0	-	-
	22	0.0	-	-	-	-	0.0	-	-	0.0	-	-	0.0	-	-	-	-	-	-	-	0.0	-	-
	23	0.0	-	-	-	-	0.0	-	-	0.0	-	-	0.0	-	-	-	-	-	-	-	0.0	-	-
	0	0.0	-	-	-	-	0.0	-	-	0.0	-	-	0.0	-	-	-	-	-	-	-	0.0	-	-
	1	0.0	-	-	-	-	0.0	-	-	0.6	-	-	0.0	-	-	-	-	-	-	-	0.0	-	-
	2	1.0	-	-	-	-	0.0	-	-	0.1	-	-	0.0	-	-	-	-	-	-	-	0.0	-	-
	3	1.0	-	-	-	-	0.0	-	-	0.0	-	-	0.0	-	-	-	-	-	-	-	0.1	-	-
	4	1.0	-	-	-	-	0.0	-	-	0.0	-	-	0.0	-	-	-	-	-	-	-	0.1	-	-
5	1.0	-	-	-	-	0.5	-	-	2.1	-	-	0.0	-	-	-	-	-	-	-	0.5	-	-	
6	1.0	-	-	-	-	3.2	-	-	2.5	-	-	0.0	-	-	-	-	-	-	-	1.8	-	-	
7	1.4	-	-	-	-	1.4	-	-	1.9	-	-	0.0	-	-	-	-	-	-	-	0.6	-	-	
8	1.6	-	-	-	-	1.2	-	-	3.1	-	-	0.0	-	-	-	-	-	-	-	0.9	-	-	
9	1.0	-	-	-	-	0.9	-	-	1.7	-	-	0.3	-	-	-	-	-	-	-	1.3	-	-	
日合計		9.0	-	-	-	-	7.2	-	-	12.0	-	-	0.3	-	-	-	-	-	-	-	5.3	-	-
24 日	9-10	1.3	-	-	-	-	1.2	-	-	1.2	-	-	0.8	-	-	-	-	-	-	-	0.2	-	-
	11	0.5	-	-	-	-	0.5	-	-	0.7	-	-	0.0	-	-	-	-	-	-	-	0.2	-	-
	12	0.3	-	-	-	-	0.3	-	-	0.1	-	-	0.3	-	-	-	-	-	-	-	0.3	-	-
	13	0.3	-	-	-	-	0.1	-	-	0.0	-	-	0.0	-	-	-	-	-	-	-	0.0	-	-
	14	0.0	-	-	-	-	0.0	-	-	0.0	-	-	0.0	-	-	-	-	-	-	-	0.0	-	-
	15	0.0	-	-	-	-	0.0	-	-	0.5	-	-	0.0	-	-	-	-	-	-	-	0.0	-	-
	16	0.0	-	-	-	-	0.2	-	-	0.5	-	-	3.8	-	-	-	-	-	-	-	0.0	-	-
	17	0.2	-	-	-	-	0.2	-	-	2.7	-	-	7.3	-	-	-	-	-	-	-	1.1	-	-
	18	6.3	-	-	-	-	4.9	-	-	6.4	-	-	6.5	-	-	-	-	-	-	-	5.5	-	-
	19	4.4	-	-	-	-	5.5	-	-	0.6	-	-	4.0	-	-	-	-	-	-	-	5.3	-	-
	20	4.7	-	-	-	-	6.2	-	-	0.6	-	-	2.4	-	-	-	-	-	-	-	4.8	-	-
	21	2.7	-	-	-	-	3.8	-	-	0.2	-	-	1.0	-	-	-	-	-	-	-	2.0	-	-
	22	2.0	-	-	-	-	1.9	-	-	2.6	-	-	1.2	-	-	-	-	-	-	-	0.9	-	-
	23	0.7	-	-	-	-	4.0	-	-	1.2	-	-	0.0	-	-	-	-	-	-	-	0.7	-	-
	0	0.4	-	-	-	-	1.0	-	-	1.1	-	-	0.2	-	-	-	-	-	-	-	0.2	-	-
	1	0.0	-	-	-	-	0.6	-	-	0.6	-	-	0.0	-	-	-	-	-	-	-	0.0	-	-
	2	0.0	-	-	-	-	0.1	-	-	0.1	-	-	0.0	-	-	-	-	-	-	-	0.0	-	-
	3	0.0	-	-	-	-	0.1	-	-	0.0	-	-	0.1	-	-	-	-	-	-	-	0.0	-	-
	4	0.0	-	-	-	-	0.1	-	-	1.5	-	-	2.3	-	-	-	-	-	-	-	0.0	-	-
5	0.4	-	-	-	-	1.3	-	-	3.4	-	-	0.8	-	-	-	-	-	-	-	1.2	-	-	
6	2.3	-	-	-	-	0.8	-	-	1.9	-	-	4.4	-	-	-	-	-	-	-	0.5	-	-	
7	1.7	-	-	-	-	5.1	-	-	1.8	-	-	4.9	-	-	-	-	-	-	-	2.9	-	-	
8	4.0	-	-	-	-	3.7	-	-	2.8	-	-	0.7	-	-	-	-	-	-	-	3.2	-	-	
9	0.7	-	-	-	-	2.5	-	-	0.0	-	-	1.3	-	-	-	-	-	-	-	0.2	-	-	
日合計		32.9	-	-	-	-	44.1	-	-	30.5	-	-	42.0	-	-	-	-	-	-	-	29.2	-	-

近畿地方整備局 淀川水系 対象洪水観測所時間雨量表

洪水		S33. 8. 24																					
日	時	京都 (気)	京都	花背 (01)	花背峠 (気)	大原	比叡山 (09)	倉垣 (水)	歌垣 (75)	余野	箕面 (気)	西別院 (06)	山崎 (30)	長岡京 (気)	乙訓	八幡 (70)	八幡	巨椋池 (35)	松井 (69)	宇治	小栗栖	勸修寺	
25 日	9-10	0.2	-	-	-	-	1.6	-	-	1.0	-	-	1.4	-	-	-	-	-	-	-	0.0	-	-
	11	4.4	-	-	-	-	11.6	-	-	0.9	-	-	2.0	-	-	-	-	-	-	-	0.3	-	-
	12	4.9	-	-	-	-	4.3	-	-	1.0	-	-	0.7	-	-	-	-	-	-	-	2.3	-	-
	13	2.1	-	-	-	-	5.5	-	-	1.7	-	-	0.2	-	-	-	-	-	-	-	0.0	-	-
	14	0.2	-	-	-	-	0.7	-	-	1.0	-	-	0.2	-	-	-	-	-	-	-	0.0	-	-
	15	1.4	-	-	-	-	2.5	-	-	1.1	-	-	2.4	-	-	-	-	-	-	-	0.0	-	-
	16	1.1	-	-	-	-	0.8	-	-	2.3	-	-	2.6	-	-	-	-	-	-	-	2.2	-	-
	17	1.9	-	-	-	-	4.0	-	-	6.2	-	-	5.6	-	-	-	-	-	-	-	2.3	-	-
	18	9.2	-	-	-	-	9.1	-	-	9.3	-	-	1.8	-	-	-	-	-	-	-	11.4	-	-
	19	0.0	-	-	-	-	12.1	-	-	4.7	-	-	1.8	-	-	-	-	-	-	-	4.6	-	-
	20	1.4	-	-	-	-	5.5	-	-	3.7	-	-	9.0	-	-	-	-	-	-	-	2.0	-	-
	21	5.5	-	-	-	-	7.1	-	-	15.4	-	-	14.0	-	-	-	-	-	-	-	3.7	-	-
	22	12.1	-	-	-	-	11.6	-	-	18.4	-	-	2.7	-	-	-	-	-	-	-	13.0	-	-
	23	5.0	-	-	-	-	14.9	-	-	5.5	-	-	0.5	-	-	-	-	-	-	-	9.5	-	-
	0	0.0	-	-	-	-	6.3	-	-	1.9	-	-	0.3	-	-	-	-	-	-	-	3.6	-	-
	1	0.8	-	-	-	-	5.4	-	-	0.0	-	-	2.0	-	-	-	-	-	-	-	2.2	-	-
	2	0.0	-	-	-	-	0.6	-	-	0.0	-	-	1.1	-	-	-	-	-	-	-	0.8	-	-
	3	0.0	-	-	-	-	0.1	-	-	0.0	-	-	0.1	-	-	-	-	-	-	-	0.9	-	-
	4	0.0	-	-	-	-	0.2	-	-	0.0	-	-	0.0	-	-	-	-	-	-	-	1.1	-	-
	5	0.0	-	-	-	-	0.0	-	-	0.0	-	-	0.0	-	-	-	-	-	-	-	0.1	-	-
	6	0.0	-	-	-	-	0.0	-	-	0.0	-	-	0.0	-	-	-	-	-	-	-	0.1	-	-
	7	0.0	-	-	-	-	0.0	-	-	0.0	-	-	0.0	-	-	-	-	-	-	-	0.0	-	-
	8	0.0	-	-	-	-	0.0	-	-	0.0	-	-	0.0	-	-	-	-	-	-	-	0.0	-	-
	9	0.0	-	-	-	-	0.0	-	-	0.0	-	-	0.0	-	-	-	-	-	-	-	0.0	-	-
	日合計		50.2	-	-	-	-	103.9	-	-	74.1	-	-	48.4	-	-	-	-	-	-	-	60.1	-
*総雨量		92.1	-	-	-	-	155.2	-	-	116.6	-	-	90.7	-	-	-	-	-	-	-	94.6	-	-

*総雨量は一連降雨の合計

近畿地方整備局 淀川水系 対象洪水観測所時間雨量表

洪水		S33. 8. 24																				
日	時	山科 (01)	天ヶ瀬 (30)	笠取	西笠取 (28)	荒木	大津 (気)	瀬田川 (27)	宮村 (28)	田代	信楽 (県)	雲井 (24)	信楽 (気)	横山 (60)	新田 (19)	玉滝 (55)	甲賀	柘植 (54)	土山 (気)	枚方 (31)	枚方 (気)	生駒山 (気)
23日	9-10	0.0	0.0	0.0	-	-	-	-	0.0	0.0	-	0.0	-	-	-	0.0	-	0.0	-	0.0	-	-
	11	0.0	0.0	0.0	-	-	-	-	0.0	0.0	-	0.0	-	-	-	0.0	-	0.0	-	0.0	-	-
	12	0.0	0.0	0.0	-	-	-	-	0.0	0.0	-	0.0	-	-	-	0.0	-	0.0	-	0.0	-	-
	13	0.0	0.0	0.0	-	-	-	-	0.0	0.0	-	0.0	-	-	-	0.0	-	0.0	-	0.0	-	-
	14	0.0	0.0	0.0	-	-	-	-	0.0	0.0	-	0.0	-	-	-	0.0	-	0.0	-	0.0	-	-
	15	0.0	0.0	0.0	-	-	-	-	0.0	0.0	-	0.0	-	-	-	0.0	-	0.0	-	0.0	-	-
	16	0.0	0.0	0.0	-	-	-	-	0.0	0.0	-	0.0	-	-	-	0.0	-	0.0	-	0.0	-	-
	17	0.0	0.0	0.0	-	-	-	-	0.0	0.0	-	0.0	-	-	-	0.0	-	0.0	-	0.0	-	-
	18	0.0	0.0	0.0	-	-	-	-	0.0	0.0	-	0.0	-	-	-	0.0	-	0.0	-	0.0	-	-
	19	0.0	0.0	0.0	-	-	-	-	0.0	0.0	-	0.0	-	-	-	0.0	-	0.0	-	0.0	-	-
	20	0.0	0.0	0.0	-	-	-	-	0.0	0.0	-	0.0	-	-	-	0.0	-	0.0	-	0.0	-	-
	21	0.0	0.0	0.0	-	-	-	-	0.0	0.0	-	0.0	-	-	-	0.0	-	0.0	-	0.0	-	-
	22	0.0	0.0	0.0	-	-	-	-	0.0	0.0	-	0.0	-	-	-	0.0	-	0.0	-	0.0	-	-
	23	0.0	0.0	0.0	-	-	-	-	0.0	0.0	-	0.0	-	-	-	0.0	-	0.0	-	0.0	-	-
	0	0.0	0.0	0.0	-	-	-	-	0.0	0.0	-	0.0	-	-	-	0.0	-	0.0	-	0.0	-	-
	1	0.0	0.0	0.0	-	-	-	-	0.4	0.2	-	0.0	-	-	-	0.0	-	0.0	-	0.0	-	-
	2	0.0	0.0	0.0	-	-	-	-	0.1	0.1	-	0.0	-	-	-	0.0	-	0.0	-	0.0	-	-
	3	0.0	0.0	0.1	-	-	-	-	0.0	0.0	-	0.0	-	-	-	0.0	-	0.0	-	0.0	-	-
	4	0.0	0.0	0.1	-	-	-	-	0.1	0.0	-	0.0	-	-	-	0.0	-	0.0	-	0.3	-	-
	5	0.0	0.0	0.5	-	-	-	-	1.6	0.9	-	0.0	-	-	-	0.0	-	0.0	-	1.3	-	-
	6	0.0	0.0	1.9	-	-	-	-	1.6	1.1	-	0.0	-	-	-	0.0	-	0.0	-	2.4	-	-
	7	0.0	0.0	0.6	-	-	-	-	0.1	0.3	-	0.0	-	-	-	0.0	-	0.0	-	1.3	-	-
	8	0.0	0.0	0.9	-	-	-	-	0.8	0.4	-	0.0	-	-	-	0.0	-	0.0	-	1.1	-	-
9	0.0	0.0	0.8	-	-	-	-	0.4	1.0	-	0.0	-	-	-	0.0	-	0.0	-	1.3	-	-	
日合計		0.0	0.0	4.9	-	-	-	-	5.1	4.0	-	0.0	-	-	-	0.0	-	0.0	-	7.7	-	-
24日	9-10	0.0	0.3	0.2	-	-	-	-	0.4	0.0	-	0.0	-	-	-	0.0	-	0.0	-	0.7	-	-
	11	0.0	0.7	0.3	-	-	-	-	0.7	0.2	-	0.0	-	-	-	2.0	-	0.0	-	0.1	-	-
	12	0.0	0.3	0.3	-	-	-	-	0.6	1.0	-	0.0	-	-	-	0.7	-	0.0	-	0.0	-	-
	13	0.0	0.0	0.0	-	-	-	-	0.0	0.0	-	0.0	-	-	-	0.0	-	0.0	-	0.1	-	-
	14	0.0	0.0	0.0	-	-	-	-	0.0	0.2	-	0.0	-	-	-	0.0	-	1.0	-	0.0	-	-
	15	0.0	0.0	0.0	-	-	-	-	0.0	0.0	-	0.0	-	-	-	0.6	-	3.0	-	0.0	-	-
	16	0.0	0.0	0.0	-	-	-	-	0.0	0.0	-	0.0	-	-	-	0.0	-	1.0	-	0.2	-	-
	17	6.0	1.9	0.5	-	-	-	-	0.1	0.1	-	0.0	-	-	-	0.0	-	0.2	-	4.5	-	-
	18	5.5	4.0	5.6	-	-	-	-	2.5	1.4	-	0.0	-	-	-	1.8	-	2.8	-	4.7	-	-
	19	4.0	4.6	5.5	-	-	-	-	5.7	3.2	-	0.0	-	-	-	0.0	-	8.5	-	4.6	-	-
	20	4.0	2.9	3.7	-	-	-	-	2.2	1.9	-	0.0	-	-	-	3.3	-	14.5	-	2.1	-	-
	21	2.5	2.7	3.9	-	-	-	-	3.8	3.2	-	0.0	-	-	-	3.4	-	8.0	-	2.1	-	-
	22	2.0	0.9	0.8	-	-	-	-	1.3	5.0	-	4.6	-	-	-	3.3	-	9.3	-	0.1	-	-
	23	0.0	0.6	1.1	-	-	-	-	0.9	2.3	-	4.6	-	-	-	1.2	-	6.2	-	0.9	-	-
	0	0.0	0.2	0.0	-	-	-	-	0.2	0.3	-	4.6	-	-	-	0.6	-	5.7	-	0.0	-	-
	1	0.0	0.3	0.0	-	-	-	-	0.5	0.6	-	4.6	-	-	-	0.7	-	3.8	-	0.4	-	-
	2	0.0	0.1	0.0	-	-	-	-	0.0	0.1	-	4.6	-	-	-	0.6	-	8.3	-	0.0	-	-
	3	0.0	0.0	0.0	-	-	-	-	0.0	0.2	-	4.6	-	-	-	1.1	-	3.9	-	0.0	-	-
	4	1.5	1.1	0.0	-	-	-	-	0.0	0.0	-	4.6	-	-	-	2.4	-	6.8	-	1.0	-	-
	5	1.0	2.5	3.0	-	-	-	-	3.6	3.1	-	4.6	-	-	-	0.9	-	6.5	-	3.1	-	-
	6	4.0	2.9	0.9	-	-	-	-	0.7	3.0	-	4.6	-	-	-	5.5	-	11.0	-	0.7	-	-
	7	4.0	5.2	4.9	-	-	-	-	6.1	10.4	-	4.6	-	-	-	1.4	-	5.3	-	3.5	-	-
	8	0.5	4.7	2.5	-	-	-	-	9.4	7.3	-	4.6	-	-	-	2.3	-	5.4	-	1.2	-	-
9	0.5	0.3	0.1	-	-	-	-	0.8	0.7	-	1.4	-	-	-	0.5	-	3.8	-	0.7	-	-	
日合計		35.5	36.2	33.3	-	-	-	-	39.5	44.2	-	52.0	-	-	-	32.3	-	115.0	-	30.7	-	-

近畿地方整備局 淀川水系 対象洪水観測所時間雨量表

洪水		S33. 8. 24																					
日	時	山科 (01)	天ヶ瀬 (30)	笠取	西笠取 (28)	荒木	大津 (気)	瀬田川 (27)	宮村 (28)	田代	信楽 (県)	雲井 (24)	信楽 (気)	横山 (60)	新田 (19)	玉滝 (55)	甲賀	柘植 (54)	土山 (気)	枚方 (31)	枚方 (気)	生駒山 (気)	
25 日	9-10	8.5	0.4	1.4	-	-	-	-	0.4	3.0	-	5.0	-	-	-	5.5	-	18.5	-	-	1.6	-	-
	11	3.0	5.3	4.4	-	-	-	-	6.5	17.2	-	6.0	-	-	-	6.2	-	9.7	-	-	1.2	-	-
	12	3.0	1.3	1.1	-	-	-	-	1.9	6.7	-	6.0	-	-	-	2.0	-	4.3	-	-	1.0	-	-
	13	0.0	0.5	0.6	-	-	-	-	0.2	2.4	-	3.0	-	-	-	0.6	-	3.3	-	-	0.3	-	-
	14	0.0	0.3	0.2	-	-	-	-	0.1	6.8	-	2.0	-	-	-	5.0	-	12.2	-	-	0.0	-	-
	15	1.0	0.3	0.3	-	-	-	-	0.6	1.2	-	2.0	-	-	-	3.5	-	4.4	-	-	0.1	-	-
	16	2.5	4.2	3.0	-	-	-	-	4.7	5.2	-	6.0	-	-	-	4.8	-	11.0	-	-	0.9	-	-
	17	9.5	5.2	3.7	-	-	-	-	7.8	4.1	-	6.0	-	-	-	6.5	-	11.0	-	-	5.3	-	-
	18	11.5	20.1	21.0	-	-	-	-	20.8	13.8	-	7.0	-	-	-	13.0	-	11.6	-	-	2.5	-	-
	19	2.5	11.1	6.4	-	-	-	-	13.5	19.9	-	14.0	-	-	-	27.8	-	43.4	-	-	1.1	-	-
	20	5.5	3.7	4.5	-	-	-	-	4.0	4.9	-	14.0	-	-	-	11.2	-	29.6	-	-	1.0	-	-
	21	10.5	7.0	9.0	-	-	-	-	7.4	7.0	-	15.0	-	-	-	6.2	-	10.6	-	-	6.0	-	-
	22	15.0	16.3	12.1	-	-	-	-	20.6	20.2	-	25.0	-	-	-	3.1	-	4.9	-	-	8.1	-	-
	23	3.0	30.4	16.4	-	-	-	-	42.0	42.3	-	24.0	-	-	-	15.0	-	12.1	-	-	0.1	-	-
	0	2.5	8.2	7.2	-	-	-	-	12.0	22.6	-	24.0	-	-	-	27.5	-	18.4	-	-	0.6	-	-
	1	0.0	2.4	2.2	-	-	-	-	2.2	2.5	-	4.0	-	-	-	9.5	-	3.0	-	-	0.0	-	-
	2	0.0	2.5	1.7	-	-	-	-	3.8	5.6	-	3.0	-	-	-	1.8	-	0.8	-	-	0.3	-	-
	3	0.0	2.2	2.4	-	-	-	-	3.2	4.7	-	3.0	-	-	-	4.6	-	0.5	-	-	0.0	-	-
	4	0.0	0.4	0.5	-	-	-	-	0.4	2.7	-	7.0	-	-	-	0.1	-	0.0	-	-	0.0	-	-
	5	0.0	1.1	0.0	-	-	-	-	0.2	3.2	-	7.0	-	-	-	0.0	-	0.0	-	-	0.0	-	-
	6	0.5	0.0	0.0	-	-	-	-	0.0	0.3	-	6.0	-	-	-	0.0	-	0.0	-	-	0.0	-	-
	7	0.0	0.0	0.0	-	-	-	-	0.0	0.0	-	0.0	-	-	-	0.0	-	0.0	-	-	0.0	-	-
	8	0.0	0.0	0.0	-	-	-	-	0.0	0.0	-	0.0	-	-	-	0.0	-	0.0	-	-	0.0	-	-
	9	0.0	0.0	0.0	-	-	-	-	0.0	0.0	-	0.0	-	-	-	0.0	-	0.0	-	-	0.0	-	-
日合計		78.5	122.9	98.1	-	-	-	-	152.3	196.3	-	189.0	-	-	-	153.9	-	209.3	-	-	30.1	-	-
*総雨量		114.0	159.1	136.3	-	-	-	-	196.9	244.5	-	241.0	-	-	-	186.2	-	324.3	-	-	68.5	-	-

*総雨量は一連降雨の合計

近畿地方整備局 淀川水系 対象洪水観測所時間雨量表

洪水		S33. 8. 24																				
日	時	田辺	田辺 (6.8)	田辺 (気)	菱田	井手	木津	奈良 (気)	加茂 (6.7)	鷺峰山 (気)	鷺峰山	布目ダム (水)	峰寺 (水)	高山ダム (水)	多羅尾 (3.7)	尾山 (6.5)	島ヶ原 (5.6)	五瀬 (3.4)	島ヶ原	上野 (5.3)	上野 (気)	荒木 (7.1)
25 日	9-10	-	0.0	-	-	-	-	0.1	0.0	-	-	-	-	-	-	1.0	8.8	-	-	-	5.0	-
	11	-	0.0	-	-	-	-	0.0	0.2	-	-	-	-	-	-	3.0	0.0	-	-	-	15.4	-
	12	-	0.0	-	-	-	-	0.0	0.6	-	-	-	-	-	-	1.0	0.4	-	-	-	2.6	-
	13	-	0.0	-	-	-	-	0.6	0.4	-	-	-	-	-	-	-	0.0	0.0	-	-	2.9	-
	14	-	0.0	-	-	-	-	0.4	0.1	-	-	-	-	-	-	-	0.0	0.8	-	-	0.3	-
	15	-	0.0	-	-	-	-	0.7	0.9	-	-	-	-	-	-	-	1.0	3.6	-	-	2.2	-
	16	-	2.5	-	-	-	-	2.5	2.8	-	-	-	-	-	-	-	3.0	6.4	-	-	5.5	-
	17	-	3.5	-	-	-	-	17.8	8.3	-	-	-	-	-	-	-	12.0	16.3	-	-	14.6	-
	18	-	7.0	-	-	-	-	5.0	6.7	-	-	-	-	-	-	-	33.0	11.7	-	-	18.6	-
	19	-	2.5	-	-	-	-	3.8	5.6	-	-	-	-	-	-	-	6.0	4.2	-	-	22.0	-
	20	-	2.5	-	-	-	-	5.1	4.0	-	-	-	-	-	-	-	6.0	4.5	-	-	6.0	-
	21	-	5.0	-	-	-	-	11.7	7.4	-	-	-	-	-	-	-	4.0	9.1	-	-	5.0	-
	22	-	11.0	-	-	-	-	24.7	31.0	-	-	-	-	-	-	-	11.0	26.2	-	-	3.6	-
	23	-	6.0	-	-	-	-	11.3	14.0	-	-	-	-	-	-	-	36.0	18.0	-	-	15.4	-
	0	-	5.0	-	-	-	-	6.1	7.0	-	-	-	-	-	-	-	13.0	0.7	-	-	9.8	-
	1	-	1.0	-	-	-	-	1.1	0.2	-	-	-	-	-	-	-	5.0	2.0	-	-	2.3	-
	2	-	2.0	-	-	-	-	2.9	3.0	-	-	-	-	-	-	-	3.0	3.5	-	-	1.1	-
	3	-	1.0	-	-	-	-	1.6	5.8	-	-	-	-	-	-	-	1.0	0.0	-	-	0.4	-
	4	-	0.0	-	-	-	-	0.1	0.0	-	-	-	-	-	-	-	0.0	0.0	-	-	0.0	-
	5	-	0.0	-	-	-	-	0.0	0.0	-	-	-	-	-	-	-	0.0	0.0	-	-	0.0	-
6	-	0.0	-	-	-	-	0.0	0.0	-	-	-	-	-	-	-	0.0	0.0	-	-	0.0	-	
7	-	0.0	-	-	-	-	0.0	0.0	-	-	-	-	-	-	-	0.0	0.0	-	-	0.0	-	
8	-	0.0	-	-	-	-	0.0	0.0	-	-	-	-	-	-	-	0.0	0.0	-	-	0.0	-	
9	-	0.0	-	-	-	-	0.0	0.0	-	-	-	-	-	-	-	0.0	0.0	-	-	0.0	-	
日合計		-	49.0	-	-	-	-	95.5	98.0	-	-	-	-	-	-	139.0	116.2	-	-	-	132.7	-
*総雨量		-	91.0	-	-	-	-	122.9	132.9	-	-	-	-	-	-	162.0	154.0	-	-	-	157.8	-

*総雨量は一連降雨の合計

近畿地方整備局 淀川水系 対象洪水観測所時間雨量表

洪水		S33. 8. 24																				
日	時	依那古 (65)	阿保 (51)	坂下 (63)	阿波 (52)	井之市 (水)	針 (気)	針ヶ別所 (水)	針ヶ別所 (66)	榎原 (61)	室生ダム (水)	笠間 (水)	室生 (水)	家野 (水)	名張 (気)	曾爾 (68)	曾爾 (水)	青蓮池ダム (水)	名張 (64)	国津 (水)	国見山 (気)	伊賀見 (水)
	9-10	-	5.0	-	29.8	-	-	-	0.8	0.2	-	-	0.0	-	-	5.3	-	-	1.0	-	-	-
	11	-	6.2	-	6.2	-	-	-	0.8	0.9	-	-	1.1	-	-	5.9	-	-	8.2	-	-	-
	12	-	0.8	-	5.5	-	-	-	0.8	0.5	-	-	0.6	-	-	6.8	-	-	1.5	-	-	-
	13	-	0.6	-	1.5	-	-	-	0.8	0.1	-	-	4.3	-	-	3.5	-	-	0.1	-	-	-
	14	-	2.2	-	3.2	-	-	-	0.9	1.0	-	-	5.0	-	-	7.7	-	-	1.6	-	-	-
	15	-	2.2	-	5.8	-	-	-	0.9	7.1	-	-	20.0	-	-	11.7	-	-	2.8	-	-	-
	16	-	10.0	-	8.8	-	-	-	6.0	10.5	-	-	32.0	-	-	24.5	-	-	13.2	-	-	-
	17	-	24.0	-	19.8	-	-	-	14.0	16.8	-	-	19.8	-	-	30.9	-	-	24.0	-	-	-
	18	-	38.0	-	33.4	-	-	-	4.0	5.7	-	-	12.2	-	-	15.7	-	-	24.4	-	-	-
	19	-	11.4	-	70.0	-	-	-	6.0	6.8	-	-	12.0	-	-	15.9	-	-	10.0	-	-	-
	20	-	2.5	-	19.0	-	-	-	4.0	3.7	-	-	7.5	-	-	11.6	-	-	7.4	-	-	-
	21	-	2.6	-	22.0	-	-	-	3.0	8.5	-	-	11.5	-	-	9.0	-	-	5.5	-	-	-
	22	-	3.5	-	9.3	-	-	-	19.0	40.6	-	-	36.0	-	-	13.0	-	-	12.5	-	-	-
	23	-	5.0	-	14.7	-	-	-	50.0	18.6	-	-	9.0	-	-	32.6	-	-	40.0	-	-	-
	0	-	5.0	-	28.2	-	-	-	14.0	5.8	-	-	4.6	-	-	6.7	-	-	18.4	-	-	-
	1	-	6.5	-	3.9	-	-	-	21.0	0.9	-	-	1.9	-	-	5.2	-	-	15.6	-	-	-
	2	-	0.7	-	1.9	-	-	-	13.0	0.0	-	-	0.0	-	-	1.1	-	-	7.7	-	-	-
	3	-	0.0	-	0.0	-	-	-	0.0	0.0	-	-	0.6	-	-	0.8	-	-	0.1	-	-	-
	4	-	0.0	-	0.0	-	-	-	0.0	0.0	-	-	0.0	-	-	0.0	-	-	0.0	-	-	-
	5	-	0.0	-	0.0	-	-	-	0.0	0.0	-	-	0.0	-	-	0.0	-	-	0.0	-	-	-
	6	-	0.0	-	0.0	-	-	-	0.0	0.0	-	-	0.0	-	-	0.0	-	-	0.0	-	-	-
	7	-	0.0	-	0.0	-	-	-	0.0	0.0	-	-	0.0	-	-	0.0	-	-	0.0	-	-	-
	8	-	0.0	-	0.0	-	-	-	0.0	0.0	-	-	0.0	-	-	0.0	-	-	0.0	-	-	-
	9	-	0.0	-	0.0	-	-	-	0.0	0.0	-	-	0.0	-	-	0.0	-	-	0.0	-	-	-
	日合計	-	126.2	-	283.0	-	-	-	159.0	127.7	-	-	178.1	-	-	207.9	-	-	194.0	-	-	-
	*総雨量	-	188.2	-	377.0	-	-	-	185.0	165.9	-	-	227.5	-	-	286.3	-	-	224.4	-	-	-

*総雨量は一連降雨の合計

近畿地方整備局 淀川水系 対象洪水観測所時間雨量表

洪水		S33. 8. 24																				
日	時	曾爾 (気)	伊賀見 (7.2)	太郎生 (水)	太郎生 (5.7)	霧生 (水)	霧生 (5.0)	大字陀 (気)	大字陀 (水)	古市場 (水)	内牧 (水)	岩端 (5.9)	高見 (気)	山粕 (7.5)	桃俣 (7.1)	桃俣 (水)	土屋原 (7.3)	香野 (水)	神末 (水)	白山 (気)	粥見 (気)	黒津
23	9-10	-	-	-	0.0	-	-	-	0.0	0.0	-	0.0	-	-	-	-	-	-	-	0.0	-	-
	11	-	-	-	0.0	-	-	-	0.0	0.0	-	0.0	-	-	-	-	-	-	-	0.0	-	-
	12	-	-	-	0.0	-	-	-	0.0	0.0	-	0.0	-	-	-	-	-	-	-	0.0	-	-
	13	-	-	-	0.0	-	-	-	0.0	0.0	-	0.0	-	-	-	-	-	-	-	0.0	-	-
	14	-	-	-	0.0	-	-	-	0.0	0.0	-	0.0	-	-	-	-	-	-	-	0.0	-	-
	15	-	-	-	0.0	-	-	-	0.0	0.0	-	0.0	-	-	-	-	-	-	-	0.0	-	-
	16	-	-	-	0.0	-	-	-	0.0	0.0	-	0.0	-	-	-	-	-	-	-	0.0	-	-
	17	-	-	-	0.0	-	-	-	0.0	0.0	-	0.0	-	-	-	-	-	-	-	0.0	-	-
	18	-	-	-	0.0	-	-	-	0.0	0.0	-	0.0	-	-	-	-	-	-	-	0.0	-	-
	19	-	-	-	0.0	-	-	-	0.0	0.0	-	0.0	-	-	-	-	-	-	-	0.0	-	-
	20	-	-	-	0.0	-	-	-	0.0	0.0	-	0.0	-	-	-	-	-	-	-	0.0	-	-
	21	-	-	-	0.0	-	-	-	0.0	0.0	-	0.0	-	-	-	-	-	-	-	0.0	-	-
	22	-	-	-	0.0	-	-	-	0.0	0.0	-	0.0	-	-	-	-	-	-	-	0.0	-	-
	23	-	-	-	0.0	-	-	-	0.0	0.0	-	0.0	-	-	-	-	-	-	-	0.0	-	-
	日	0	-	-	-	0.0	-	-	-	0.0	0.0	-	0.0	-	-	-	-	-	-	0.0	-	-
1		-	-	-	0.0	-	-	-	0.0	0.0	-	0.0	-	-	-	-	-	-	0.0	-	-	
2		-	-	-	0.0	-	-	-	0.0	0.0	-	0.0	-	-	-	-	-	-	0.0	-	-	
3		-	-	-	0.0	-	-	-	0.0	0.0	-	0.0	-	-	-	-	-	-	0.0	-	-	
4		-	-	-	0.8	-	-	-	0.0	0.0	-	0.0	-	-	-	-	-	-	0.0	-	-	
5		-	-	-	1.0	-	-	-	0.0	0.0	-	0.0	-	-	-	-	-	-	0.0	-	-	
6		-	-	-	0.3	-	-	-	0.0	0.0	-	0.0	-	-	-	-	-	-	0.0	-	-	
7		-	-	-	1.2	-	-	-	0.0	0.0	-	0.0	-	-	-	-	-	-	0.0	-	-	
8		-	-	-	1.8	-	-	-	0.0	0.0	-	0.0	-	-	-	-	-	-	0.0	-	-	
9		-	-	-	0.1	-	-	-	0.0	0.0	-	0.0	-	-	-	-	-	-	0.0	-	-	
日合計		-	-	-	5.2	-	-	-	0.0	0.0	-	0.0	-	-	-	-	-	-	0.0	-	-	
24	9-10	-	-	-	0.4	-	-	-	0.0	0.0	-	0.0	-	-	-	-	-	-	0.0	-	-	
	11	-	-	-	7.6	-	-	-	0.0	0.0	-	0.0	-	-	-	-	-	-	3.5	-	-	
	12	-	-	-	0.3	-	-	-	0.0	0.0	-	0.0	-	-	-	-	-	-	0.0	-	-	
	13	-	-	-	0.1	-	-	-	0.0	0.0	-	0.0	-	-	-	-	-	-	0.0	-	-	
	14	-	-	-	0.1	-	-	-	0.0	0.0	-	0.0	-	-	-	-	-	-	0.0	-	-	
	15	-	-	-	2.2	-	-	-	0.0	0.0	-	0.0	-	-	-	-	-	-	0.0	-	-	
	16	-	-	-	1.8	-	-	-	0.0	0.0	-	0.0	-	-	-	-	-	-	0.0	-	-	
	17	-	-	-	0.9	-	-	-	2.6	1.0	-	0.0	-	-	-	-	-	-	0.1	-	-	
	18	-	-	-	2.0	-	-	-	16.1	7.5	-	0.0	-	-	-	-	-	-	0.0	-	-	
	19	-	-	-	1.2	-	-	-	25.3	30.2	-	0.0	-	-	-	-	-	-	0.6	-	-	
	20	-	-	-	7.8	-	-	-	15.7	17.2	-	0.0	-	-	-	-	-	-	0.9	-	-	
	21	-	-	-	3.8	-	-	-	1.9	1.3	-	0.0	-	-	-	-	-	-	4.5	-	-	
	22	-	-	-	1.9	-	-	-	1.5	0.9	-	0.0	-	-	-	-	-	-	11.0	-	-	
	23	-	-	-	1.2	-	-	-	0.1	0.1	-	0.0	-	-	-	-	-	-	0.7	-	-	
	日	0	-	-	-	1.8	-	-	-	0.6	0.2	-	0.0	-	-	-	-	-	-	0.5	-	-
1		-	-	-	2.1	-	-	-	0.0	0.0	-	0.0	-	-	-	-	-	0.6	-	-		
2		-	-	-	1.1	-	-	-	0.2	0.6	-	0.0	-	-	-	-	-	0.6	-	-		
3		-	-	-	1.7	-	-	-	1.0	0.0	-	0.0	-	-	-	-	-	1.1	-	-		
4		-	-	-	6.1	-	-	-	2.0	1.0	-	0.0	-	-	-	-	-	7.3	-	-		
5		-	-	-	2.3	-	-	-	3.8	0.8	-	0.0	-	-	-	-	-	3.2	-	-		
6		-	-	-	17.6	-	-	-	7.0	7.9	-	0.0	-	-	-	-	-	20.5	-	-		
7		-	-	-	14.0	-	-	-	0.9	1.6	-	0.0	-	-	-	-	-	3.0	-	-		
8		-	-	-	4.4	-	-	-	1.7	2.2	-	3.0	-	-	-	-	-	8.0	-	-		
9		-	-	-	2.0	-	-	-	1.2	1.0	-	1.0	-	-	-	-	-	1.7	-	-		
日合計		-	-	-	84.4	-	-	-	81.6	73.5	-	4.0	-	-	-	-	-	-	67.8	-	-	

近畿地方整備局 淀川水系 対象洪水観測所時間雨量表

洪水		S33. 8. 24																					
日	時	曾爾 (気)	伊賀見 (7.2)	太郎生 (水)	太郎生 (5.7)	霧生 (水)	霧生 (5.0)	大宇陀 (気)	大宇陀 (水)	古市場 (水)	内牧 (水)	岩端 (5.9)	高見 (気)	山粕 (7.5)	桃俣 (7.1)	桃俣 (水)	土屋原 (7.3)	香野 (水)	神末 (水)	白山 (気)	粥見 (気)	黒津	
25 日	9-10	-	-	-	3.7	-	-	-	1.1	0.8	-	6.0	-	-	-	-	-	-	-	-	0.0	-	-
	11	-	-	-	13.6	-	-	-	2.4	2.1	-	3.0	-	-	-	-	-	-	-	-	16.7	-	-
	12	-	-	-	5.2	-	-	-	0.3	2.7	-	3.0	-	-	-	-	-	-	-	-	8.1	-	-
	13	-	-	-	1.9	-	-	-	0.7	0.9	-	9.2	-	-	-	-	-	-	-	-	3.0	-	-
	14	-	-	-	4.2	-	-	-	1.3	3.0	-	24.8	-	-	-	-	-	-	-	-	0.9	-	-
	15	-	-	-	13.4	-	-	-	4.2	7.7	-	26.0	-	-	-	-	-	-	-	-	4.3	-	-
	16	-	-	-	27.5	-	-	-	8.9	10.2	-	32.0	-	-	-	-	-	-	-	-	8.1	-	-
	17	-	-	-	39.5	-	-	-	23.9	21.4	-	19.0	-	-	-	-	-	-	-	-	16.8	-	-
	18	-	-	-	47.6	-	-	-	9.7	7.7	-	20.0	-	-	-	-	-	-	-	-	31.4	-	-
	19	-	-	-	16.6	-	-	-	5.6	8.6	-	7.0	-	-	-	-	-	-	-	-	50.7	-	-
	20	-	-	-	17.1	-	-	-	3.3	4.0	-	9.0	-	-	-	-	-	-	-	-	14.3	-	-
	21	-	-	-	13.7	-	-	-	4.5	5.9	-	23.0	-	-	-	-	-	-	-	-	14.6	-	-
	22	-	-	-	9.2	-	-	-	32.6	30.9	-	34.0	-	-	-	-	-	-	-	-	4.8	-	-
	23	-	-	-	18.6	-	-	-	14.5	31.5	-	6.0	-	-	-	-	-	-	-	-	2.0	-	-
	0	-	-	-	13.9	-	-	-	2.1	1.9	-	3.5	-	-	-	-	-	-	-	-	6.6	-	-
	1	-	-	-	4.5	-	-	-	1.0	1.5	-	0.0	-	-	-	-	-	-	-	-	4.6	-	-
	2	-	-	-	0.4	-	-	-	0.3	0.5	-	0.0	-	-	-	-	-	-	-	-	0.1	-	-
	3	-	-	-	0.0	-	-	-	0.0	0.0	-	0.0	-	-	-	-	-	-	-	-	0.0	-	-
	4	-	-	-	0.0	-	-	-	0.0	0.0	-	0.0	-	-	-	-	-	-	-	-	0.0	-	-
	5	-	-	-	0.0	-	-	-	0.0	0.0	-	0.0	-	-	-	-	-	-	-	-	0.0	-	-
6	-	-	-	0.0	-	-	-	0.0	0.0	-	0.0	-	-	-	-	-	-	-	-	0.0	-	-	
7	-	-	-	0.0	-	-	-	0.0	0.0	-	0.0	-	-	-	-	-	-	-	-	0.0	-	-	
8	-	-	-	0.0	-	-	-	0.0	0.0	-	0.0	-	-	-	-	-	-	-	-	0.0	-	-	
9	-	-	-	0.0	-	-	-	0.0	0.0	-	0.0	-	-	-	-	-	-	-	-	0.0	-	-	
日合計		-	-	-	250.6	-	-	-	116.4	141.3	-	225.5	-	-	-	-	-	-	-	-	187.0	-	-
*総雨量		-	-	-	340.2	-	-	-	198.0	214.8	-	229.5	-	-	-	-	-	-	-	-	254.8	-	-

*総雨量は一連降雨の合計

近畿地方整備局 淀川水系 対象洪水観測所時間雨量表

洪水		S33. 8. 24																				
日	時	大鳥居	笠取	高井	室生	三栖	神吉	桂	中川	北大河原	湯船	東別院	本梅	殿田	岩山	小田原	朝宮	南新田	大河原	大峯	高原	愛宕山
23	9-10	0.0	-	0.0	-	-	-	-	-	-	-	-	-	-	0.0	0.0	-	0.0	0.0	-	0.0	0.0
	11	0.0	-	0.0	-	-	-	-	-	-	-	-	-	-	0.0	0.0	-	0.0	0.0	-	0.0	0.0
	12	0.0	-	0.0	-	-	-	-	-	-	-	-	-	-	0.0	0.0	-	0.0	0.0	-	0.0	0.0
	13	0.0	-	0.0	-	-	-	-	-	-	-	-	-	-	0.0	0.0	-	0.0	0.0	-	0.0	0.0
	14	0.0	-	0.0	-	-	-	-	-	-	-	-	-	-	0.0	0.0	-	0.0	0.0	-	0.0	0.0
	15	0.0	-	0.0	-	-	-	-	-	-	-	-	-	-	0.0	0.0	-	0.0	0.0	-	0.0	0.0
	16	0.0	-	0.0	-	-	-	-	-	-	-	-	-	-	0.0	0.0	-	0.0	0.0	-	0.0	0.0
	17	0.0	-	0.0	-	-	-	-	-	-	-	-	-	-	0.0	0.0	-	0.0	0.0	-	0.0	0.0
	18	0.0	-	0.0	-	-	-	-	-	-	-	-	-	-	0.0	0.0	-	0.0	0.0	-	0.0	0.0
	19	0.0	-	0.0	-	-	-	-	-	-	-	-	-	-	0.0	0.0	-	0.0	0.0	-	0.0	0.0
	20	0.0	-	0.0	-	-	-	-	-	-	-	-	-	-	0.0	0.0	-	0.0	0.0	-	0.0	0.0
	21	0.0	-	0.0	-	-	-	-	-	-	-	-	-	-	0.0	0.0	-	0.0	0.0	-	0.0	0.0
	22	0.0	-	0.0	-	-	-	-	-	-	-	-	-	-	0.0	0.0	-	0.0	0.0	-	0.0	0.0
	23	0.0	-	0.0	-	-	-	-	-	-	-	-	-	-	0.0	0.0	-	0.0	0.0	-	0.0	0.0
	0	0.0	-	0.0	-	-	-	-	-	-	-	-	-	-	0.0	0.0	-	0.0	0.0	-	0.0	0.0
	1	0.3	-	0.0	-	-	-	-	-	-	-	-	-	-	0.2	0.0	-	0.0	0.3	-	0.0	0.0
	2	0.2	-	0.0	-	-	-	-	-	-	-	-	-	-	0.1	0.0	-	0.0	0.3	-	0.0	0.0
	3	0.0	-	0.0	-	-	-	-	-	-	-	-	-	-	0.0	0.0	-	1.5	0.0	-	0.0	0.0
	4	0.0	-	0.0	-	-	-	-	-	-	-	-	-	-	0.0	0.0	-	1.5	0.0	-	0.0	0.0
	5	1.2	-	0.0	-	-	-	-	-	-	-	-	-	-	1.1	0.0	-	1.5	0.7	-	0.0	0.2
6	1.2	-	0.0	-	-	-	-	-	-	-	-	-	-	1.4	0.0	-	1.5	0.9	-	0.2	0.7	
7	0.2	-	0.0	-	-	-	-	-	-	-	-	-	-	0.4	2.7	-	1.6	0.0	-	11.7	0.2	
8	0.3	-	0.0	-	-	-	-	-	-	-	-	-	-	0.9	0.4	-	0.8	0.9	-	0.7	3.1	
9	0.7	-	0.0	-	-	-	-	-	-	-	-	-	-	0.7	1.0	-	1.3	0.6	-	1.8	2.2	
日合計		4.1	-	0.0	-	-	-	-	-	-	-	-	-	-	4.8	4.1	-	9.7	3.7	-	14.4	6.4
24	9-10	0.3	-	0.0	-	-	-	-	-	-	-	-	-	-	0.0	0.4	-	0.0	0.0	-	1.6	0.9
	11	0.2	-	0.0	-	-	-	-	-	-	-	-	-	-	0.0	1.1	-	0.9	0.7	-	2.4	0.9
	12	0.8	-	0.0	-	-	-	-	-	-	-	-	-	-	0.0	0.0	-	0.4	0.3	-	0.7	1.1
	13	0.0	-	0.0	-	-	-	-	-	-	-	-	-	-	0.0	0.0	-	0.0	0.0	-	0.7	0.0
	14	0.0	-	0.0	-	-	-	-	-	-	-	-	-	-	0.0	0.0	-	0.0	0.0	-	0.2	0.0
	15	0.0	-	0.0	-	-	-	-	-	-	-	-	-	-	0.0	0.0	-	0.0	0.0	-	0.1	0.0
	16	0.0	-	0.0	-	-	-	-	-	-	-	-	-	-	0.0	0.1	-	5.2	0.0	-	0.6	0.0
	17	0.1	-	0.0	-	-	-	-	-	-	-	-	-	-	1.2	4.5	-	8.0	0.0	-	1.2	1.0
	18	0.6	-	0.0	-	-	-	-	-	-	-	-	-	-	4.7	4.1	-	7.0	1.9	-	1.3	2.9
	19	3.3	-	0.0	-	-	-	-	-	-	-	-	-	-	4.9	2.7	-	2.2	2.6	-	0.3	5.2
	20	2.7	-	0.0	-	-	-	-	-	-	-	-	-	-	2.6	3.1	-	2.3	1.4	-	0.0	0.8
	21	4.3	-	0.0	-	-	-	-	-	-	-	-	-	-	1.5	1.4	-	5.3	5.8	-	0.0	1.2
	22	4.4	-	0.0	-	-	-	-	-	-	-	-	-	-	0.9	0.5	-	1.4	1.7	-	0.3	0.8
	23	3.2	-	0.0	-	-	-	-	-	-	-	-	-	-	0.2	0.1	-	1.2	0.5	-	1.5	0.6
	0	0.6	-	0.0	-	-	-	-	-	-	-	-	-	-	0.1	0.2	-	1.9	0.2	-	1.1	1.0
	1	1.1	-	0.0	-	-	-	-	-	-	-	-	-	-	0.6	0.0	-	1.6	4.1	-	0.2	0.1
	2	0.0	-	0.0	-	-	-	-	-	-	-	-	-	-	0.0	0.0	-	0.2	4.1	-	0.3	0.1
	3	0.1	-	0.0	-	-	-	-	-	-	-	-	-	-	0.0	0.0	-	0.0	4.1	-	0.0	0.2
	4	0.4	-	0.0	-	-	-	-	-	-	-	-	-	-	0.0	3.1	-	0.0	4.1	-	0.0	0.1
	5	3.1	-	0.0	-	-	-	-	-	-	-	-	-	-	3.9	0.7	-	3.9	4.1	-	0.0	2.7
6	2.5	-	0.0	-	-	-	-	-	-	-	-	-	-	0.5	6.6	-	0.0	4.1	-	1.9	6.8	
7	6.6	-	0.0	-	-	-	-	-	-	-	-	-	-	3.2	4.5	-	0.0	4.1	-	1.2	2.0	
8	2.5	-	0.0	-	-	-	-	-	-	-	-	-	-	6.3	0.1	-	0.0	4.1	-	0.9	7.2	
9	0.6	-	0.0	-	-	-	-	-	-	-	-	-	-	0.2	0.0	-	0.0	4.2	-	2.2	1.3	
日合計		37.4	-	0.0	-	-	-	-	-	-	-	-	-	-	30.8	33.2	-	37.6	52.1	-	18.7	36.9

近畿地方整備局 淀川水系 対象洪水観測所時間雨量表

洪水		S33. 8. 24																				
日	時	大鳥居	笠取	高井	室生	三栖	神吉	桂	中川	北大河原	湯船	東別院	本梅	殿田	岩山	小田原	朝宮	南新田	大河原	大峯	高原	愛宕山
25 日	9-10	2.2	-	0.0	-	-	-	-	-	-	-	-	-	-	0.0	0.2	-	0.0	0.0	-	0.0	1.1
	11	12.2	-	3.0	-	-	-	-	-	-	-	-	-	-	1.6	4.7	-	0.0	0.0	-	0.0	1.6
	12	4.5	-	0.0	-	-	-	-	-	-	-	-	-	-	1.1	1.4	-	0.0	0.0	-	0.1	4.2
	13	0.3	-	1.0	-	-	-	-	-	-	-	-	-	-	0.0	0.8	-	0.0	0.0	-	0.7	1.5
	14	2.4	-	2.0	-	-	-	-	-	-	-	-	-	-	0.2	0.4	-	1.3	2.0	-	0.8	0.5
	15	0.9	-	3.0	-	-	-	-	-	-	-	-	-	-	0.2	0.1	-	0.9	5.0	-	0.5	0.5
	16	3.4	-	17.0	-	-	-	-	-	-	-	-	-	-	3.6	4.1	-	6.5	6.0	-	0.2	0.6
	17	3.1	-	29.0	-	-	-	-	-	-	-	-	-	-	4.4	4.2	-	6.0	26.0	-	1.8	1.4
	18	9.5	-	10.0	-	-	-	-	-	-	-	-	-	-	18.5	18.4	-	13.6	10.0	-	5.9	3.4
	19	17.9	-	11.0	-	-	-	-	-	-	-	-	-	-	6.6	10.8	-	19.8	9.0	-	3.4	2.0
	20	4.2	-	5.0	-	-	-	-	-	-	-	-	-	-	4.0	3.0	-	5.3	5.0	-	2.8	0.8
	21	6.0	-	5.0	-	-	-	-	-	-	-	-	-	-	6.7	6.0	-	6.5	12.0	-	5.3	3.3
	22	16.8	-	26.0	-	-	-	-	-	-	-	-	-	-	15.0	13.4	-	8.8	12.0	-	3.9	10.5
	23	29.9	-	38.0	-	-	-	-	-	-	-	-	-	-	23.2	26.0	-	37.9	40.0	-	4.6	8.6
	0	19.2	-	7.0	-	-	-	-	-	-	-	-	-	-	5.6	5.7	-	33.8	14.0	-	0.5	1.0
	1	4.5	-	2.0	-	-	-	-	-	-	-	-	-	-	0.5	2.7	-	7.0	2.0	-	0.5	6.5
	2	4.8	-	1.0	-	-	-	-	-	-	-	-	-	-	1.6	1.8	-	5.0	3.0	-	0.6	1.0
	3	2.0	-	0.0	-	-	-	-	-	-	-	-	-	-	1.1	1.7	-	6.9	3.0	-	0.4	0.1
	4	1.4	-	0.0	-	-	-	-	-	-	-	-	-	-	0.1	0.2	-	0.2	1.0	-	0.5	0.1
	5	2.2	-	0.0	-	-	-	-	-	-	-	-	-	-	0.1	2.9	-	0.2	0.0	-	0.0	0.1
6	0.4	-	0.0	-	-	-	-	-	-	-	-	-	-	0.0	0.0	-	0.0	0.0	-	0.0	0.0	
7	0.3	-	0.0	-	-	-	-	-	-	-	-	-	-	0.0	0.0	-	0.0	0.0	-	0.0	0.0	
8	0.0	-	0.0	-	-	-	-	-	-	-	-	-	-	0.0	0.0	-	0.0	0.0	-	0.0	0.0	
9	0.0	-	0.0	-	-	-	-	-	-	-	-	-	-	0.0	0.0	-	0.0	0.0	-	0.0	0.0	
日合計		148.1	-	160.0	-	-	-	-	-	-	-	-	-	-	94.1	108.5	-	159.7	150.0	-	32.5	48.8
*総雨量		189.6	-	160.0	-	-	-	-	-	-	-	-	-	-	129.7	145.8	-	207.0	205.8	-	65.6	92.1

*総雨量は一連降雨の合計

近畿地方整備局 淀川水系 対象洪水観測所時間雨量表

洪水		S33. 8. 24																			
日	時	魚谷峠	平野	水口	勅旨	小原	笠取山	天理	鷺家口	世木堰堤	荒神橋	東本梅									
25 日	9-10	-	2.5	5.1	3.5	3.8	17.0	-	5.2	-	-	0.0									
	11	-	9.1	4.1	14.1	16.7	3.0	-	2.0	-	-	0.4									
	12	-	4.1	2.6	3.8	0.8	3.0	-	0.0	-	-	0.6									
	13	-	1.0	1.8	0.9	2.0	1.0	-	6.0	-	-	1.2									
	14	-	1.1	0.4	0.9	0.0	3.0	-	3.0	-	-	1.1									
	15	-	0.2	5.6	2.1	1.4	4.0	-	10.0	-	-	0.6									
	16	-	3.5	6.5	6.1	6.0	3.0	-	17.0	-	-	2.0									
	17	-	3.1	10.8	4.8	10.3	7.5	-	32.0	-	-	5.0									
	18	-	14.3	20.6	11.3	18.4	7.5	-	27.0	-	-	9.2									
	19	-	14.1	15.5	19.4	15.3	22.0	-	9.0	-	-	5.7									
	20	-	2.8	10.5	5.5	5.8	7.0	-	14.0	-	-	2.9									
	21	-	5.5	10.5	6.9	7.0	7.0	-	10.0	-	-	9.6									
	22	-	13.7	14.0	14.5	19.7	2.0	-	5.0	-	-	5.2									
	23	-	26.0	20.8	37.9	50.4	8.0	-	5.0	-	-	5.9									
	0	-	9.7	7.0	18.6	22.8	19.0	-	9.0	-	-	0.8									
	1	-	3.2	1.2	3.6	1.8	3.0	-	0.0	-	-	0.2									
	2	-	1.7	1.2	2.8	6.1	0.0	-	0.0	-	-	0.3									
	3	-	0.3	0.8	4.3	6.7	0.0	-	0.0	-	-	0.6									
	4	-	2.4	0.4	0.7	0.5	0.0	-	0.0	-	-	0.0									
	5	-	0.0	0.0	0.1	0.0	0.0	-	0.0	-	-	0.0									
6	-	0.0	0.0	0.2	0.0	0.0	-	0.0	-	-	0.0										
7	-	0.0	0.0	0.0	0.0	0.0	-	0.0	-	-	0.0										
8	-	0.0	0.0	0.0	0.0	0.0	-	0.0	-	-	0.0										
9	-	0.0	0.0	0.0	0.0	0.0	-	0.0	-	-	0.0										
日合計		-	118.3	139.4	162.0	195.5	117.0	-	154.2	-	-	51.3									
*総雨量		-	152.5	168.5	209.6	246.7	185.0	-	281.2	-	-	74.6									

近畿地方整備局 淀川水系 対象洪水観測所時間雨量表

洪水		S34. 8. 11																					
日	時	高屋川橋	上弓削	京北 (気)	黒田 (102)	上黒田	広河原 (16)	鎌倉 (13)	花背	榎	園部 (15)	園部 (気)	園部 (府)	殿田 (14)	新町 (05)	新庄 (04)	亀岡	亀岡 (07)	周山 (府)	周山 (03)	雲ヶ畑 (08)	上賀茂	
11日	9-10	-	-	-	0.0	-	-	-	-	-	-	-	-	-	-	-	-	-	-	-	0.0	0.0	
	11	-	-	-	0.0	-	-	-	-	-	-	-	-	-	-	-	-	-	-	-	-	0.0	0.0
	12	-	-	-	0.0	-	-	-	-	-	-	-	-	-	-	-	-	-	-	-	-	0.0	0.0
	13	-	-	-	0.0	-	-	-	-	-	-	-	-	-	-	-	-	-	-	-	-	0.0	0.0
	14	-	-	-	0.0	-	-	-	-	-	-	-	-	-	-	-	-	-	-	-	-	0.0	0.0
	15	-	-	-	0.0	-	-	-	-	-	-	-	-	-	-	-	-	-	-	-	-	0.0	0.0
	16	-	-	-	0.0	-	-	-	-	-	-	-	-	-	-	-	-	-	-	-	-	0.0	0.0
	17	-	-	-	0.0	-	-	-	-	-	-	-	-	-	-	-	-	-	-	-	-	0.0	0.0
	18	-	-	-	0.0	-	-	-	-	-	-	-	-	-	-	-	-	-	-	-	-	0.0	0.0
	19	-	-	-	0.0	-	-	-	-	-	-	-	-	-	-	-	-	-	-	-	-	0.0	0.0
	20	-	-	-	0.0	-	-	-	-	-	-	-	-	-	-	-	-	-	-	-	-	0.0	0.0
	21	-	-	-	0.0	-	-	-	-	-	-	-	-	-	-	-	-	-	-	-	-	0.0	0.0
	22	-	-	-	0.0	-	-	-	-	-	-	-	-	-	-	-	-	-	-	-	-	0.0	0.0
	23	-	-	-	0.0	-	-	-	-	-	-	-	-	-	-	-	-	-	-	-	-	0.0	0.0
	0	-	-	-	0.0	-	-	-	-	-	-	-	-	-	-	-	-	-	-	-	-	0.0	0.0
	1	-	-	-	0.0	-	-	-	-	-	-	-	-	-	-	-	-	-	-	-	-	0.0	0.0
	2	-	-	-	0.0	-	-	-	-	-	-	-	-	-	-	-	-	-	-	-	-	0.0	0.0
	3	-	-	-	0.0	-	-	-	-	-	-	-	-	-	-	-	-	-	-	-	-	0.0	0.0
	4	-	-	-	0.0	-	-	-	-	-	-	-	-	-	-	-	-	-	-	-	-	0.0	0.0
	5	-	-	-	0.0	-	-	-	-	-	-	-	-	-	-	-	-	-	-	-	-	0.0	0.0
	6	-	-	-	0.0	-	-	-	-	-	-	-	-	-	-	-	-	-	-	-	-	0.0	0.0
7	-	-	-	0.0	-	-	-	-	-	-	-	-	-	-	-	-	-	-	-	-	0.0	0.0	
8	-	-	-	0.0	-	-	-	-	-	-	-	-	-	-	-	-	-	-	-	-	0.0	0.0	
9	-	-	-	0.0	-	-	-	-	-	-	-	-	-	-	-	-	-	-	-	-	0.0	0.0	
日合計		-	-	-	0.0	-	-	-	-	-	-	-	-	-	-	-	-	-	-	-	0.0	0.0	
12日	9-10	-	-	-	0.0	-	-	-	-	-	-	-	-	-	-	-	-	-	-	-	0.0	0.0	
	11	-	-	-	0.0	-	-	-	-	-	-	-	-	-	-	-	-	-	-	-	0.0	0.6	
	12	-	-	-	0.0	-	-	-	-	-	-	-	-	-	-	-	-	-	-	-	0.0	2.8	
	13	-	-	-	2.6	-	-	-	-	-	-	-	-	-	-	-	-	-	-	-	1.0	5.7	
	14	-	-	-	2.6	-	-	-	-	-	-	-	-	-	-	-	-	-	-	-	2.5	4.5	
	15	-	-	-	6.9	-	-	-	-	-	-	-	-	-	-	-	-	-	-	-	9.0	8.0	
	16	-	-	-	2.6	-	-	-	-	-	-	-	-	-	-	-	-	-	-	-	3.6	4.7	
	17	-	-	-	0.4	-	-	-	-	-	-	-	-	-	-	-	-	-	-	-	1.9	5.2	
	18	-	-	-	0.4	-	-	-	-	-	-	-	-	-	-	-	-	-	-	-	0.2	2.4	
	19	-	-	-	0.0	-	-	-	-	-	-	-	-	-	-	-	-	-	-	-	0.0	0.0	
	20	-	-	-	0.1	-	-	-	-	-	-	-	-	-	-	-	-	-	-	-	0.0	4.1	
	21	-	-	-	0.0	-	-	-	-	-	-	-	-	-	-	-	-	-	-	-	0.0	4.3	
	22	-	-	-	3.0	-	-	-	-	-	-	-	-	-	-	-	-	-	-	-	1.8	4.1	
	23	-	-	-	0.3	-	-	-	-	-	-	-	-	-	-	-	-	-	-	-	3.0	4.3	
	0	-	-	-	8.4	-	-	-	-	-	-	-	-	-	-	-	-	-	-	-	3.3	3.7	
	1	-	-	-	14.3	-	-	-	-	-	-	-	-	-	-	-	-	-	-	-	8.7	3.9	
	2	-	-	-	7.2	-	-	-	-	-	-	-	-	-	-	-	-	-	-	-	25.0	4.1	
	3	-	-	-	8.2	-	-	-	-	-	-	-	-	-	-	-	-	-	-	-	12.0	1.7	
	4	-	-	-	1.5	-	-	-	-	-	-	-	-	-	-	-	-	-	-	-	6.0	0.8	
	5	-	-	-	1.2	-	-	-	-	-	-	-	-	-	-	-	-	-	-	-	3.0	1.9	
	6	-	-	-	4.4	-	-	-	-	-	-	-	-	-	-	-	-	-	-	-	4.0	3.3	
7	-	-	-	6.4	-	-	-	-	-	-	-	-	-	-	-	-	-	-	-	7.0	4.8		
8	-	-	-	3.2	-	-	-	-	-	-	-	-	-	-	-	-	-	-	-	3.0	4.0		
9	-	-	-	1.2	-	-	-	-	-	-	-	-	-	-	-	-	-	-	-	3.0	2.3		
日合計		-	-	-	74.9	-	-	-	-	-	-	-	-	-	-	-	-	-	-	-	98.0	81.2	

近畿地方整備局 淀川水系 対象洪水観測所時間雨量表

洪水		S34. 8. 11																					
日	時	高屋川橋	上弓削	京北 (気)	黒田 (102)	上黒田	広河原 (16)	鎌倉 (13)	花背	榎	園部 (15)	園部 (気)	園部 (府)	殿田 (14)	新町 (05)	新庄 (04)	亀岡	亀岡 (07)	周山 (府)	周山 (03)	雲ヶ畑 (08)	上賀茂	
13 日	9-10	-	-	-	0.0	-	-	-	-	-	-	-	-	-	-	-	-	-	-	-	0.0	0.7	-
	11	-	-	-	0.0	-	-	-	-	-	-	-	-	-	-	-	-	-	-	-	0.0	0.0	-
	12	-	-	-	1.3	-	-	-	-	-	-	-	-	-	-	-	-	-	-	-	0.0	0.9	-
	13	-	-	-	0.2	-	-	-	-	-	-	-	-	-	-	-	-	-	-	-	2.0	0.1	-
	14	-	-	-	0.0	-	-	-	-	-	-	-	-	-	-	-	-	-	-	-	0.0	0.0	-
	15	-	-	-	1.7	-	-	-	-	-	-	-	-	-	-	-	-	-	-	-	2.0	2.0	-
	16	-	-	-	38.7	-	-	-	-	-	-	-	-	-	-	-	-	-	-	-	24.0	57.9	-
	17	-	-	-	47.7	-	-	-	-	-	-	-	-	-	-	-	-	-	-	-	22.0	27.8	-
	18	-	-	-	46.0	-	-	-	-	-	-	-	-	-	-	-	-	-	-	-	21.0	54.4	-
	19	-	-	-	58.3	-	-	-	-	-	-	-	-	-	-	-	-	-	-	-	31.0	46.9	-
	20	-	-	-	16.4	-	-	-	-	-	-	-	-	-	-	-	-	-	-	-	23.0	23.8	-
	21	-	-	-	13.5	-	-	-	-	-	-	-	-	-	-	-	-	-	-	-	21.0	14.6	-
	22	-	-	-	1.4	-	-	-	-	-	-	-	-	-	-	-	-	-	-	-	5.0	1.6	-
	23	-	-	-	8.6	-	-	-	-	-	-	-	-	-	-	-	-	-	-	-	4.0	8.7	-
	0	-	-	-	11.6	-	-	-	-	-	-	-	-	-	-	-	-	-	-	-	15.0	12.7	-
	1	-	-	-	7.7	-	-	-	-	-	-	-	-	-	-	-	-	-	-	-	12.0	7.8	-
	2	-	-	-	8.9	-	-	-	-	-	-	-	-	-	-	-	-	-	-	-	8.0	5.4	-
	3	-	-	-	19.0	-	-	-	-	-	-	-	-	-	-	-	-	-	-	-	24.0	14.9	-
	4	-	-	-	17.5	-	-	-	-	-	-	-	-	-	-	-	-	-	-	-	7.0	9.0	-
	5	-	-	-	6.4	-	-	-	-	-	-	-	-	-	-	-	-	-	-	-	4.0	5.5	-
6	-	-	-	6.4	-	-	-	-	-	-	-	-	-	-	-	-	-	-	-	2.0	5.3	-	
7	-	-	-	4.6	-	-	-	-	-	-	-	-	-	-	-	-	-	-	-	2.0	3.8	-	
8	-	-	-	2.0	-	-	-	-	-	-	-	-	-	-	-	-	-	-	-	3.0	1.5	-	
9	-	-	-	0.1	-	-	-	-	-	-	-	-	-	-	-	-	-	-	-	0.0	0.0	-	
日合計		-	-	-	318.0	-	-	-	-	-	-	-	-	-	-	-	-	-	-	-	232.0	305.3	-
*総雨量		-	-	-	392.9	-	-	-	-	-	-	-	-	-	-	-	-	-	-	-	330.0	386.5	-

*総雨量は一連降雨の合計

近畿地方整備局 淀川水系 対象洪水観測所時間雨量表

洪水		S34. 8. 11																				
日	時	京都 (気)	京都	花背 (01)	花背峠 (気)	大原	比叡山 (09)	倉垣 (水)	歌垣 (75)	余野	箕面 (気)	西別院 (06)	山崎 (30)	長岡京 (気)	乙訓	八幡 (70)	八幡	巨椋池 (35)	松井 (69)	宇治	小栗栖	勸修寺
11 日	9-10	0.0	-	-	-	-	0.0	-	-	-	-	0.0	-	-	-	-	-	-	0.0	0.0	-	-
	11	0.0	-	-	-	-	0.0	-	-	-	-	0.0	-	-	-	-	-	-	0.0	0.0	-	-
	12	0.0	-	-	-	-	0.0	-	-	-	-	0.0	-	-	-	-	-	-	0.0	0.0	-	-
	13	0.0	-	-	-	-	0.0	-	-	-	-	0.0	-	-	-	-	-	-	0.0	0.0	-	-
	14	0.0	-	-	-	-	0.0	-	-	-	-	0.0	-	-	-	-	-	-	0.0	0.0	-	-
	15	0.0	-	-	-	-	0.0	-	-	-	-	0.0	-	-	-	-	-	-	0.0	0.0	-	-
	16	0.0	-	-	-	-	0.0	-	-	-	-	0.0	-	-	-	-	-	-	0.0	0.0	-	-
	17	0.0	-	-	-	-	0.0	-	-	-	-	0.0	-	-	-	-	-	-	0.0	0.0	-	-
	18	0.0	-	-	-	-	0.0	-	-	-	-	0.0	-	-	-	-	-	-	0.0	0.0	-	-
	19	0.0	-	-	-	-	0.0	-	-	-	-	0.0	-	-	-	-	-	-	0.0	0.0	-	-
	20	0.0	-	-	-	-	0.0	-	-	-	-	0.0	-	-	-	-	-	-	0.0	0.0	-	-
	21	0.0	-	-	-	-	0.0	-	-	-	-	0.0	-	-	-	-	-	-	0.0	0.0	-	-
	22	0.0	-	-	-	-	0.0	-	-	-	-	0.0	-	-	-	-	-	-	0.0	0.0	-	-
	23	0.0	-	-	-	-	0.0	-	-	-	-	0.0	-	-	-	-	-	-	0.0	0.0	-	-
	0	0.0	-	-	-	-	0.0	-	-	-	-	0.0	-	-	-	-	-	-	0.0	0.0	-	-
	1	0.0	-	-	-	-	0.0	-	-	-	-	0.0	-	-	-	-	-	-	0.0	0.0	-	-
	2	0.0	-	-	-	-	0.0	-	-	-	-	0.0	-	-	-	-	-	-	0.0	0.0	-	-
	3	0.0	-	-	-	-	0.0	-	-	-	-	0.0	-	-	-	-	-	-	0.0	0.0	-	-
	4	0.0	-	-	-	-	0.0	-	-	-	-	0.0	-	-	-	-	-	-	0.0	0.0	-	-
	5	0.0	-	-	-	-	0.0	-	-	-	-	0.0	-	-	-	-	-	-	0.0	0.0	-	-
6	0.0	-	-	-	-	0.0	-	-	-	-	0.0	-	-	-	-	-	-	0.0	0.0	-	-	
7	0.0	-	-	-	-	0.0	-	-	-	-	0.0	-	-	-	-	-	-	0.0	0.0	-	-	
8	0.3	-	-	-	-	0.0	-	-	-	-	0.0	-	-	-	-	-	-	0.0	0.0	-	-	
9	0.0	-	-	-	-	0.0	-	-	-	-	0.0	-	-	-	-	-	-	0.0	0.0	-	-	
日合計		0.3	-	-	-	-	0.0	-	-	-	-	0.0	-	-	-	-	-	-	0.0	0.0	-	-
12 日	9-10	0.0	-	-	-	-	0.0	-	-	-	-	0.0	-	-	-	-	-	-	0.0	0.0	-	-
	11	0.0	-	-	-	-	0.3	-	-	-	-	0.0	-	-	-	-	-	-	0.0	0.7	-	-
	12	0.0	-	-	-	-	1.3	-	-	-	-	0.0	-	-	-	-	-	-	4.0	3.0	-	-
	13	6.1	-	-	-	-	5.8	-	-	-	-	0.0	-	-	-	-	-	-	9.0	6.5	-	-
	14	6.5	-	-	-	-	4.3	-	-	-	-	1.0	-	-	-	-	-	-	5.0	8.8	-	-
	15	5.6	-	-	-	-	1.6	-	-	-	-	5.0	-	-	-	-	-	-	0.0	3.6	-	-
	16	1.3	-	-	-	-	2.2	-	-	-	-	0.0	-	-	-	-	-	-	0.0	0.4	-	-
	17	0.1	-	-	-	-	2.4	-	-	-	-	1.0	-	-	-	-	-	-	0.0	0.0	-	-
	18	0.1	-	-	-	-	1.1	-	-	-	-	2.0	-	-	-	-	-	-	0.0	0.0	-	-
	19	0.0	-	-	-	-	0.0	-	-	-	-	0.0	-	-	-	-	-	-	0.0	0.0	-	-
	20	0.0	-	-	-	-	1.9	-	-	-	-	0.0	-	-	-	-	-	-	1.0	0.0	-	-
	21	0.9	-	-	-	-	2.0	-	-	-	-	0.0	-	-	-	-	-	-	0.0	7.5	-	-
	22	2.0	-	-	-	-	1.9	-	-	-	-	2.0	-	-	-	-	-	-	0.0	0.1	-	-
	23	0.1	-	-	-	-	2.0	-	-	-	-	8.0	-	-	-	-	-	-	2.0	0.0	-	-
	0	5.0	-	-	-	-	1.7	-	-	-	-	10.0	-	-	-	-	-	-	5.0	0.7	-	-
	1	0.0	-	-	-	-	1.8	-	-	-	-	12.0	-	-	-	-	-	-	3.0	0.4	-	-
	2	0.0	-	-	-	-	1.9	-	-	-	-	9.0	-	-	-	-	-	-	4.0	1.0	-	-
	3	0.0	-	-	-	-	0.8	-	-	-	-	8.0	-	-	-	-	-	-	0.0	1.2	-	-
	4	0.3	-	-	-	-	1.0	-	-	-	-	8.0	-	-	-	-	-	-	1.0	0.1	-	-
	5	1.3	-	-	-	-	2.5	-	-	-	-	2.0	-	-	-	-	-	-	2.0	1.8	-	-
6	2.6	-	-	-	-	4.4	-	-	-	-	3.0	-	-	-	-	-	-	1.0	1.2	-	-	
7	3.0	-	-	-	-	3.2	-	-	-	-	3.0	-	-	-	-	-	-	3.0	0.6	-	-	
8	2.4	-	-	-	-	2.7	-	-	-	-	8.0	-	-	-	-	-	-	1.0	3.1	-	-	
9	1.6	-	-	-	-	1.6	-	-	-	-	0.0	-	-	-	-	-	-	0.0	3.5	-	-	
日合計		38.9	-	-	-	-	48.4	-	-	-	-	82.0	-	-	-	-	-	-	41.0	44.2	-	-

近畿地方整備局 淀川水系 対象洪水観測所時間雨量表

洪水		S34. 8. 11																				
日	時	京都 (気)	京都	花背 (01)	花背峠 (気)	大原	比叡山 (09)	倉垣 (水)	歌垣 (75)	余野	箕面 (気)	西別院 (06)	山崎 (30)	長岡京 (気)	乙訓	八幡 (70)	八幡	巨椋池 (35)	松井 (69)	宇治	小栗栖	勸修寺
13 日	9-10	1.1	-	-	-	-	2.8	-	-	-	-	0.0	-	-	-	-	-	-	0.0	0.9	-	-
	11	0.0	-	-	-	-	0.2	-	-	-	-	0.0	-	-	-	-	-	-	0.0	0.5	-	-
	12	0.1	-	-	-	-	0.3	-	-	-	-	1.0	-	-	-	-	-	-	0.0	0.2	-	-
	13	0.2	-	-	-	-	0.2	-	-	-	-	1.0	-	-	-	-	-	-	1.0	0.1	-	-
	14	0.2	-	-	-	-	0.1	-	-	-	-	3.0	-	-	-	-	-	-	0.0	0.1	-	-
	15	0.1	-	-	-	-	13.0	0.1	-	-	-	3.0	-	-	-	-	-	-	0.0	22.5	-	-
	16	43.4	-	-	-	-	24.6	-	-	-	-	7.0	-	-	-	-	-	-	2.0	19.2	-	-
	17	19.6	-	-	-	-	12.1	-	-	-	-	1.0	-	-	-	-	-	-	2.0	34.5	-	-
	18	60.4	-	-	-	-	33.2	-	-	-	-	4.0	-	-	-	-	-	-	31.0	40.2	-	-
	19	27.5	-	-	-	-	28.0	-	-	-	-	12.0	-	-	-	-	-	-	21.0	24.6	-	-
	20	34.8	-	-	-	-	13.2	-	-	-	-	11.0	-	-	-	-	-	-	31.0	40.9	-	-
	21	18.4	-	-	-	-	9.8	-	-	-	-	3.0	-	-	-	-	-	-	7.0	12.5	-	-
	22	3.4	-	-	-	-	10.4	-	-	-	-	7.0	-	-	-	-	-	-	6.0	5.2	-	-
	23	3.3	-	-	-	-	8.4	-	-	-	-	12.0	-	-	-	-	-	-	10.0	10.6	-	-
	0	13.0	-	-	-	-	8.7	-	-	-	-	20.0	-	-	-	-	-	-	12.0	12.3	-	-
	1	7.7	-	-	-	-	8.8	-	-	-	-	13.0	-	-	-	-	-	-	8.0	8.4	-	-
	2	6.8	-	-	-	-	8.9	-	-	-	-	6.0	-	-	-	-	-	-	7.0	15.8	-	-
	3	11.5	-	-	-	-	9.6	-	-	-	-	19.0	-	-	-	-	-	-	16.0	11.9	-	-
	4	15.5	-	-	-	-	12.8	-	-	-	-	5.0	-	-	-	-	-	-	12.0	15.9	-	-
	5	3.7	-	-	-	-	4.6	-	-	-	-	6.0	-	-	-	-	-	-	6.0	5.3	-	-
6	3.7	-	-	-	-	4.1	-	-	-	-	2.0	-	-	-	-	-	-	2.0	4.2	-	-	
7	1.5	-	-	-	-	3.4	-	-	-	-	1.0	-	-	-	-	-	-	0.0	1.3	-	-	
8	0.8	-	-	-	-	1.6	-	-	-	-	0.0	-	-	-	-	-	-	0.0	0.1	-	-	
9	0.0	-	-	-	-	0.0	-	-	-	-	0.0	-	-	-	-	-	-	0.0	0.0	-	-	
日合計		276.7	-	-	-	-	218.8	-	-	-	-	137.0	-	-	-	-	-	-	174.0	287.2	-	-
*総雨量		315.9	-	-	-	-	267.2	-	-	-	-	219.0	-	-	-	-	-	-	215.0	331.4	-	-

*総雨量は一連降雨の合計

近畿地方整備局 淀川水系 対象洪水観測所時間雨量表

洪水		S34. 8. 11																					
日	時	山科 (0 1)	天ヶ瀬 (3 0)	笠取	西笠取 (2 8)	荒木	大津 (気)	瀬田川 (2 7)	宮村 (2 8)	田代	信楽 (県)	雲井 (2 4)	信楽 (気)	横山 (6 0)	新田 (1 9)	玉滝 (5 5)	甲賀	柘植 (5 4)	土山 (気)	枚方 (3 1)	枚方 (気)	生駒山 (気)	
11日	9-10	0.0	-	0.0	-	-	-	0.0	-	0.0	-	-	-	-	-	0.0	-	0.0	-	0.0	-	-	-
	11	0.0	-	0.0	-	-	-	0.0	-	0.0	-	-	-	-	-	0.0	-	0.0	-	0.0	-	-	-
	12	0.0	-	0.0	-	-	-	0.0	-	0.0	-	-	-	-	-	0.0	-	0.0	-	0.0	-	-	-
	13	0.0	-	0.0	-	-	-	0.0	-	0.0	-	-	-	-	-	0.0	-	0.0	-	0.0	-	-	-
	14	0.0	-	0.0	-	-	-	0.0	-	0.0	-	-	-	-	-	0.0	-	0.0	-	0.0	-	-	-
	15	0.0	-	0.0	-	-	-	0.0	-	0.0	-	-	-	-	-	0.0	-	0.0	-	0.0	-	-	-
	16	0.0	-	0.0	-	-	-	0.0	-	0.0	-	-	-	-	-	0.0	-	0.0	-	0.0	-	-	-
	17	0.0	-	0.0	-	-	-	0.0	-	0.0	-	-	-	-	-	0.0	-	0.0	-	0.0	-	-	-
	18	0.0	-	0.0	-	-	-	0.0	-	0.0	-	-	-	-	-	0.0	-	0.0	-	0.0	-	-	-
	19	0.0	-	0.0	-	-	-	0.0	-	0.0	-	-	-	-	-	0.0	-	0.0	-	0.0	-	-	-
	20	0.0	-	0.0	-	-	-	0.0	-	0.0	-	-	-	-	-	0.0	-	0.0	-	0.0	-	-	-
	21	0.0	-	0.0	-	-	-	0.0	-	0.0	-	-	-	-	-	0.0	-	0.0	-	0.0	-	-	-
	22	0.0	-	0.0	-	-	-	0.0	-	0.0	-	-	-	-	-	0.0	-	0.0	-	0.0	-	-	-
	23	0.0	-	0.0	-	-	-	0.0	-	0.0	-	-	-	-	-	0.0	-	0.0	-	0.0	-	-	-
	0	0.0	-	0.0	-	-	-	0.0	-	0.0	-	-	-	-	-	0.0	-	0.0	-	0.0	-	-	-
	1	0.0	-	0.0	-	-	-	0.0	-	0.0	-	-	-	-	-	0.0	-	0.0	-	0.0	-	-	-
	2	0.0	-	0.0	-	-	-	0.0	-	0.0	-	-	-	-	-	0.0	-	0.0	-	0.0	-	-	-
	3	0.0	-	0.0	-	-	-	0.0	-	0.0	-	-	-	-	-	0.0	-	0.0	-	0.0	-	-	-
	4	0.0	-	0.0	-	-	-	0.0	-	0.0	-	-	-	-	-	0.0	-	0.0	-	0.0	-	-	-
	5	0.0	-	0.0	-	-	-	0.0	-	0.0	-	-	-	-	-	0.0	-	0.0	-	0.0	-	-	-
6	0.0	-	0.0	-	-	-	0.0	-	0.0	-	-	-	-	-	0.0	-	0.0	-	0.0	-	-	-	
7	0.0	-	0.0	-	-	-	0.0	-	0.0	-	-	-	-	-	0.0	-	0.0	-	0.0	-	-	-	
8	0.0	-	0.0	-	-	-	0.0	-	0.0	-	-	-	-	-	0.0	-	0.0	-	0.0	-	-	-	
9	0.0	-	0.0	-	-	-	0.0	-	0.0	-	-	-	-	-	1.0	-	0.0	-	0.0	-	-	-	
日合計		0.0	-	0.0	-	-	-	0.0	-	0.0	-	-	-	-	-	1.0	-	0.0	-	0.0	-	-	-
12日	9-10	0.0	-	0.0	-	-	-	0.0	-	0.0	-	-	-	-	-	2.8	-	1.3	-	0.0	-	-	-
	11	0.0	-	0.8	-	-	-	1.0	-	2.2	-	-	-	-	-	7.3	-	2.6	-	2.0	-	-	-
	12	1.0	-	2.6	-	-	-	3.0	-	6.3	-	-	-	-	-	4.6	-	7.7	-	2.0	-	-	-
	13	7.0	-	7.5	-	-	-	6.0	-	11.5	-	-	-	-	-	2.7	-	8.7	-	5.0	-	-	-
	14	10.5	-	11.1	-	-	-	9.0	-	6.0	-	-	-	-	-	6.7	-	9.3	-	1.0	-	-	-
	15	5.0	-	4.4	-	-	-	3.0	-	2.3	-	-	-	-	-	5.6	-	8.9	-	0.0	-	-	-
	16	1.0	-	1.1	-	-	-	1.0	-	3.5	-	-	-	-	-	12.3	-	21.5	-	0.0	-	-	-
	17	0.5	-	2.5	-	-	-	4.0	-	5.9	-	-	-	-	-	9.5	-	22.0	-	0.0	-	-	-
	18	0.5	-	0.0	-	-	-	0.0	-	0.0	-	-	-	-	-	10.5	-	24.2	-	0.0	-	-	-
	19	0.0	-	0.1	-	-	-	0.0	-	2.3	-	-	-	-	-	14.3	-	14.6	-	0.0	-	-	-
	20	0.0	-	0.5	-	-	-	1.0	-	1.4	-	-	-	-	-	9.5	-	19.4	-	6.0	-	-	-
	21	5.5	-	8.4	-	-	-	9.0	-	3.8	-	-	-	-	-	6.4	-	0.2	-	0.0	-	-	-
	22	0.0	-	0.0	-	-	-	2.0	-	0.6	-	-	-	-	-	0.3	-	0.1	-	3.0	-	-	-
	23	0.5	-	0.2	-	-	-	0.0	-	0.0	-	-	-	-	-	0.0	-	0.0	-	3.0	-	-	-
	0	0.0	-	0.0	-	-	-	0.0	-	0.0	-	-	-	-	-	0.0	-	0.1	-	9.0	-	-	-
	1	0.0	-	0.2	-	-	-	0.0	-	0.0	-	-	-	-	-	0.0	-	0.0	-	17.0	-	-	-
	2	1.0	-	1.0	-	-	-	1.0	-	0.0	-	-	-	-	-	0.0	-	0.0	-	10.0	-	-	-
	3	1.0	-	0.8	-	-	-	0.0	-	0.0	-	-	-	-	-	0.0	-	0.0	-	2.0	-	-	-
	4	0.0	-	0.2	-	-	-	1.0	-	0.5	-	-	-	-	-	0.1	-	0.0	-	2.0	-	-	-
	5	2.0	-	1.8	-	-	-	2.0	-	1.4	-	-	-	-	-	0.4	-	0.1	-	2.0	-	-	-
6	1.5	-	2.2	-	-	-	5.0	-	1.1	-	-	-	-	-	0.0	-	0.9	-	2.0	-	-	-	
7	2.5	-	1.0	-	-	-	1.0	-	2.7	-	-	-	-	-	0.7	-	2.1	-	4.0	-	-	-	
8	2.5	-	3.0	-	-	-	2.0	-	2.4	-	-	-	-	-	0.3	-	0.1	-	6.0	-	-	-	
9	2.5	-	5.1	-	-	-	1.0	-	1.9	-	-	-	-	-	1.0	-	0.2	-	0.0	-	-	-	
日合計		44.5	-	54.5	-	-	-	52.0	-	55.8	-	-	-	-	-	95.0	-	144.0	-	76.0	-	-	-

近畿地方整備局 淀川水系 対象洪水観測所時間雨量表

洪水		S34. 8. 11																				
日	時	山科 (01)	天ヶ瀬 (30)	笠取	西笠取 (28)	荒木	大津 (気)	瀬田川 (27)	宮村 (28)	田代	信楽 (県)	雲井 (24)	信楽 (気)	横山 (60)	新田 (19)	玉滝 (55)	甲賀	柘植 (54)	土山 (気)	枚方 (31)	枚方 (気)	生駒山 (気)
13 日	9-10	1.5	-	0.9	-	-	-	3.0	-	0.0	-	-	-	-	-	0.0	-	0.0	-	0.0	-	-
	11	0.0	-	0.3	-	-	-	1.0	-	0.0	-	-	-	-	-	0.0	-	0.2	-	0.0	-	-
	12	0.0	-	0.1	-	-	-	0.0	-	0.0	-	-	-	-	-	0.0	-	0.0	-	1.0	-	-
	13	0.0	-	0.0	-	-	-	0.0	-	0.2	-	-	-	-	-	0.4	-	1.8	-	6.0	-	-
	14	0.5	-	0.0	-	-	-	0.0	-	5.8	-	-	-	-	-	8.6	-	1.1	-	4.0	-	-
	15	15.0	-	20.2	-	-	-	0.0	-	5.3	-	-	-	-	-	1.2	-	2.3	-	4.0	-	-
	16	25.5	-	16.1	-	-	-	1.0	-	6.7	-	-	-	-	-	0.7	-	1.2	-	2.0	-	-
	17	12.0	-	8.3	-	-	-	8.0	-	9.7	-	-	-	-	-	6.0	-	1.2	-	12.0	-	-
	18	27.5	-	17.8	-	-	-	11.0	-	6.7	-	-	-	-	-	3.6	-	0.4	-	25.0	-	-
	19	21.5	-	16.2	-	-	-	10.0	-	5.1	-	-	-	-	-	0.2	-	5.1	-	11.0	-	-
	20	19.0	-	20.6	-	-	-	9.0	-	0.9	-	-	-	-	-	0.3	-	1.1	-	6.0	-	-
	21	13.0	-	14.5	-	-	-	5.0	-	1.2	-	-	-	-	-	2.5	-	19.0	-	12.0	-	-
	22	5.0	-	5.0	-	-	-	2.0	-	4.3	-	-	-	-	-	2.6	-	6.0	-	9.0	-	-
	23	4.5	-	10.0	-	-	-	7.0	-	7.6	-	-	-	-	-	3.2	-	5.6	-	18.0	-	-
	0	14.0	-	12.5	-	-	-	12.0	-	8.5	-	-	-	-	-	6.4	-	6.6	-	9.0	-	-
	1	8.5	-	8.6	-	-	-	12.0	-	7.9	-	-	-	-	-	8.4	-	16.2	-	8.0	-	-
	2	9.0	-	11.9	-	-	-	14.0	-	30.3	-	-	-	-	-	35.0	-	53.6	-	13.0	-	-
	3	16.0	-	17.2	-	-	-	17.0	-	24.0	-	-	-	-	-	44.0	-	58.4	-	9.0	-	-
	4	14.0	-	18.2	-	-	-	14.0	-	12.8	-	-	-	-	-	20.0	-	19.4	-	6.0	-	-
	5	4.0	-	4.9	-	-	-	4.0	-	5.4	-	-	-	-	-	6.0	-	5.0	-	1.0	-	-
6	5.5	-	5.2	-	-	-	6.0	-	6.4	-	-	-	-	-	5.0	-	7.0	-	0.0	-	-	
7	2.0	-	3.7	-	-	-	3.0	-	6.0	-	-	-	-	-	5.0	-	5.6	-	0.0	-	-	
8	0.5	-	0.2	-	-	-	0.0	-	1.2	-	-	-	-	-	2.3	-	1.4	-	0.0	-	-	
9	0.0	-	0.0	-	-	-	0.0	-	0.1	-	-	-	-	-	0.1	-	0.0	-	0.0	-	-	
日合計		218.5	-	212.4	-	-	-	139.0	-	156.1	-	-	-	-	-	161.5	-	218.2	-	156.0	-	-
*総雨量		263.0	-	266.9	-	-	-	191.0	-	211.9	-	-	-	-	-	257.5	-	362.2	-	232.0	-	-

*総雨量は一連降雨の合計

近畿地方整備局 淀川水系 対象洪水観測所時間雨量表

洪水		S34. 8. 11																					
日	時	田辺	田辺 (6.8)	田辺 (気)	菱田	井手	木津	奈良 (気)	加茂 (6.7)	鷺峰山 (気)	鷺峰山	布目ダム (水)	峰寺 (水)	高山ダム (水)	多羅尾 (3.7)	尾山 (6.5)	島ヶ原 (5.6)	五瀬 (3.4)	島ヶ原	上野 (5.3)	上野 (気)	荒木 (7.1)	
13 日	9-10	-	0.2	-	-	-	-	3.0	0.3	-	-	-	-	-	-	0.0	0.0	-	-	-	0.0	-	-
	11	-	0.3	-	-	-	-	0.7	0.2	-	-	-	-	-	-	0.0	0.0	-	-	-	0.0	-	-
	12	-	0.3	-	-	-	-	0.1	0.2	-	-	-	-	-	-	0.0	0.0	-	-	-	0.0	-	-
	13	-	0.3	-	-	-	-	1.9	0.2	-	-	-	-	-	-	0.0	0.0	-	-	-	0.1	-	-
	14	-	0.1	-	-	-	-	0.1	0.2	-	-	-	-	-	-	1.0	4.5	-	-	-	10.0	-	-
	15	-	0.3	-	-	-	-	0.0	20.9	-	-	-	-	-	-	7.0	3.3	-	-	-	0.1	-	-
	16	-	2.8	-	-	-	-	9.6	9.0	-	-	-	-	-	-	7.0	8.5	-	-	-	1.1	-	-
	17	-	7.2	-	-	-	-	8.2	13.0	-	-	-	-	-	-	10.0	7.1	-	-	-	7.1	-	-
	18	-	49.0	-	-	-	-	31.2	16.0	-	-	-	-	-	-	5.0	6.6	-	-	-	4.7	-	-
	19	-	20.6	-	-	-	-	12.8	13.0	-	-	-	-	-	-	0.0	3.0	-	-	-	0.7	-	-
	20	-	39.7	-	-	-	-	28.3	19.0	-	-	-	-	-	-	1.0	0.0	-	-	-	0.0	-	-
	21	-	7.4	-	-	-	-	14.9	22.0	-	-	-	-	-	-	2.0	0.2	-	-	-	0.2	-	-
	22	-	7.7	-	-	-	-	4.4	2.0	-	-	-	-	-	-	6.0	1.8	-	-	-	2.8	-	-
	23	-	9.3	-	-	-	-	10.1	6.0	-	-	-	-	-	-	8.0	12.3	-	-	-	3.9	-	-
	0	-	14.3	-	-	-	-	19.3	13.0	-	-	-	-	-	-	6.0	8.5	-	-	-	6.1	-	-
	1	-	7.8	-	-	-	-	7.9	19.0	-	-	-	-	-	-	23.0	10.8	-	-	-	6.7	-	-
	2	-	10.0	-	-	-	-	11.1	20.0	-	-	-	-	-	-	21.0	31.2	-	-	-	32.2	-	-
	3	-	18.2	-	-	-	-	14.1	7.0	-	-	-	-	-	-	7.0	21.5	-	-	-	32.3	-	-
	4	-	16.0	-	-	-	-	6.2	2.0	-	-	-	-	-	-	5.0	4.3	-	-	-	13.6	-	-
5	-	6.2	-	-	-	-	5.4	3.0	-	-	-	-	-	-	5.0	5.8	-	-	-	4.0	-	-	
6	-	3.3	-	-	-	-	2.9	1.4	-	-	-	-	-	-	16.0	4.6	-	-	-	4.9	-	-	
7	-	0.5	-	-	-	-	0.1	0.0	-	-	-	-	-	-	0.0	0.9	-	-	-	2.4	-	-	
8	-	0.0	-	-	-	-	0.0	0.0	-	-	-	-	-	-	0.0	0.0	-	-	-	0.6	-	-	
9	-	0.0	-	-	-	-	0.0	0.0	-	-	-	-	-	-	0.0	0.0	-	-	-	0.0	-	-	
日合計		-	221.5	-	-	-	-	192.3	187.4	-	-	-	-	-	-	130.0	134.9	-	-	-	133.5	-	-
*総雨量		-	266.0	-	-	-	-	229.0	233.4	-	-	-	-	-	-	191.0	200.9	-	-	-	217.7	-	-

*総雨量は一連降雨の合計

近畿地方整備局 淀川水系 対象洪水観測所時間雨量表

洪水		S34. 8. 11																					
日	時	依那古 (65)	阿保 (51)	坂下 (63)	阿波 (52)	井之市 (水)	針 (気)	針ヶ別所 (水)	針ヶ別所 (66)	榎原 (61)	室生ダム (水)	笠間 (水)	室生 (水)	家野 (水)	名張 (気)	曾爾 (68)	曾爾 (水)	青蓮池ダム (水)	名張 (64)	国津 (水)	国見山 (気)	伊賀見 (水)	
11	9-10	-	0.0	-	-	-	-	-	-	0.0	-	-	0.0	-	-	0.0	-	-	0.0	-	-	0.0	-
	11	-	0.0	-	-	-	-	-	-	0.0	-	-	0.0	-	-	0.0	-	-	0.0	-	-	0.0	-
	12	-	0.0	-	-	-	-	-	-	0.0	-	-	0.0	-	-	0.0	-	-	0.0	-	-	0.0	-
	13	-	0.0	-	-	-	-	-	-	0.0	-	-	0.0	-	-	0.0	-	-	0.0	-	-	0.0	-
	14	-	0.0	-	-	-	-	-	-	0.0	-	-	0.0	-	-	0.0	-	-	0.0	-	-	0.0	-
	15	-	0.0	-	-	-	-	-	-	0.0	-	-	0.0	-	-	0.0	-	-	0.0	-	-	0.0	-
	16	-	0.0	-	-	-	-	-	-	0.0	-	-	0.0	-	-	0.0	-	-	0.0	-	-	0.0	-
	17	-	0.0	-	-	-	-	-	-	0.0	-	-	0.0	-	-	0.0	-	-	0.0	-	-	0.0	-
	18	-	0.0	-	-	-	-	-	-	0.0	-	-	0.0	-	-	0.0	-	-	0.0	-	-	0.0	-
	19	-	0.0	-	-	-	-	-	-	0.0	-	-	0.0	-	-	0.0	-	-	0.0	-	-	0.0	-
	20	-	0.0	-	-	-	-	-	-	0.0	-	-	0.0	-	-	0.0	-	-	0.0	-	-	0.0	-
	21	-	0.0	-	-	-	-	-	-	0.0	-	-	0.0	-	-	0.0	-	-	0.0	-	-	0.0	-
	22	-	0.0	-	-	-	-	-	-	0.0	-	-	0.0	-	-	0.0	-	-	0.0	-	-	0.0	-
	23	-	0.0	-	-	-	-	-	-	0.0	-	-	0.0	-	-	0.0	-	-	0.0	-	-	0.0	-
	0	-	0.0	-	-	-	-	-	-	0.0	-	-	0.0	-	-	0.0	-	-	0.0	-	-	0.0	-
	1	-	0.0	-	-	-	-	-	-	0.0	-	-	0.0	-	-	0.0	-	-	0.0	-	-	0.0	-
	2	-	0.0	-	-	-	-	-	-	0.0	-	-	0.0	-	-	0.0	-	-	0.0	-	-	0.0	-
	3	-	0.0	-	-	-	-	-	-	0.0	-	-	0.0	-	-	0.0	-	-	0.0	-	-	0.0	-
	4	-	0.0	-	-	-	-	-	-	0.0	-	-	0.0	-	-	0.0	-	-	0.0	-	-	0.0	-
	5	-	0.8	-	-	-	-	-	-	0.0	-	-	0.0	-	-	0.0	-	-	0.0	-	-	0.0	-
6	-	0.0	-	-	-	-	-	-	0.0	-	-	0.0	-	-	0.0	-	-	0.0	-	-	0.0	-	
7	-	0.1	-	-	-	-	-	-	0.0	-	-	0.0	-	-	0.0	-	-	0.0	-	-	0.0	-	
8	-	0.0	-	-	-	-	-	-	0.0	-	-	0.0	-	-	0.4	-	-	0.0	-	-	0.0	-	
9	-	0.1	-	-	-	-	-	-	0.0	-	-	0.0	-	-	0.0	-	-	0.0	-	-	0.0	-	
日合計		-	1.0	-	-	-	-	-	-	0.0	-	-	0.0	-	-	0.4	-	-	0.0	-	-	0.0	-
12	9-10	-	2.0	-	-	-	-	-	-	1.7	-	-	3.8	-	-	2.8	-	-	1.0	-	-	0.0	-
	11	-	4.6	-	-	-	-	-	-	6.8	-	-	5.4	-	-	5.0	-	-	4.0	-	-	0.0	-
	12	-	6.4	-	-	-	-	-	-	9.5	-	-	8.8	-	-	9.0	-	-	7.0	-	-	15.0	-
	13	-	10.5	-	-	-	-	-	-	6.8	-	-	19.3	-	-	13.4	-	-	0.0	-	-	10.0	-
	14	-	9.0	-	-	-	-	-	-	4.0	-	-	9.5	-	-	13.0	-	-	0.0	-	-	3.0	-
	15	-	11.1	-	-	-	-	-	-	4.9	-	-	1.6	-	-	4.9	-	-	29.8	-	-	3.0	-
	16	-	21.4	-	-	-	-	-	-	2.0	-	-	0.8	-	-	15.1	-	-	12.7	-	-	16.0	-
	17	-	15.0	-	-	-	-	-	-	0.3	-	-	2.2	-	-	6.5	-	-	7.5	-	-	37.0	-
	18	-	13.0	-	-	-	-	-	-	0.3	-	-	3.0	-	-	9.0	-	-	3.3	-	-	15.0	-
	19	-	24.0	-	-	-	-	-	-	1.3	-	-	13.2	-	-	12.5	-	-	14.3	-	-	21.0	-
	20	-	18.0	-	-	-	-	-	-	5.8	-	-	3.4	-	-	3.1	-	-	4.0	-	-	18.0	-
	21	-	0.2	-	-	-	-	-	-	0.1	-	-	0.6	-	-	1.8	-	-	0.1	-	-	1.0	-
	22	-	0.0	-	-	-	-	-	-	0.1	-	-	1.2	-	-	0.2	-	-	0.5	-	-	1.0	-
	23	-	0.1	-	-	-	-	-	-	0.0	-	-	0.2	-	-	0.5	-	-	0.1	-	-	0.0	-
	0	-	0.1	-	-	-	-	-	-	0.0	-	-	0.4	-	-	0.7	-	-	0.0	-	-	1.0	-
	1	-	0.0	-	-	-	-	-	-	1.3	-	-	1.2	-	-	0.5	-	-	0.2	-	-	0.0	-
	2	-	0.0	-	-	-	-	-	-	0.0	-	-	0.4	-	-	0.0	-	-	0.0	-	-	0.0	-
	3	-	0.5	-	-	-	-	-	-	0.1	-	-	0.0	-	-	0.0	-	-	0.0	-	-	2.0	-
	4	-	0.3	-	-	-	-	-	-	0.2	-	-	0.2	-	-	0.2	-	-	0.1	-	-	2.0	-
	5	-	0.0	-	-	-	-	-	-	0.2	-	-	0.0	-	-	2.5	-	-	0.0	-	-	2.0	-
6	-	0.0	-	-	-	-	-	-	1.6	-	-	1.8	-	-	1.3	-	-	2.5	-	-	2.0	-	
7	-	0.0	-	-	-	-	-	-	2.7	-	-	2.5	-	-	0.4	-	-	1.2	-	-	1.0	-	
8	-	0.0	-	-	-	-	-	-	1.4	-	-	1.3	-	-	0.9	-	-	0.8	-	-	0.0	-	
9	-	0.0	-	-	-	-	-	-	1.0	-	-	0.9	-	-	0.1	-	-	0.0	-	-	1.0	-	
日合計		-	136.2	-	-	-	-	-	-	52.1	-	-	81.7	-	-	103.4	-	-	89.1	-	-	151.0	-

近畿地方整備局 淀川水系 対象洪水観測所時間雨量表

洪水		S34. 8. 11																					
日	時	依那古 (65)	阿保 (51)	坂下 (63)	阿波 (52)	井之市 (水)	針 (気)	針ヶ別所 (水)	針ヶ別所 (66)	榎原 (61)	室生ダム (水)	笠間 (水)	室生 (水)	家野 (水)	名張 (気)	曾爾 (68)	曾爾 (水)	青蓮池ダム (水)	名張 (64)	国津 (水)	国見山 (気)	伊賀見 (水)	
	9-10	-	0.0	-	-	-	-	-	-	0.6	-	-	0.2	-	-	0.0	-	-	0.0	-	-	0.0	-
	11	-	0.0	-	-	-	-	-	-	2.4	-	-	0.0	-	-	0.0	-	-	0.0	-	-	0.0	-
	12	-	0.0	-	-	-	-	-	-	1.2	-	-	0.2	-	-	0.0	-	-	0.0	-	-	0.0	-
	13	-	0.5	-	-	-	-	-	-	0.3	-	-	0.0	-	-	0.0	-	-	0.0	-	-	0.0	-
	14	-	3.3	-	-	-	-	-	-	0.0	-	-	0.2	-	-	2.1	-	-	0.8	-	-	1.0	-
	15	-	0.0	-	-	-	-	-	-	5.9	-	-	1.4	-	-	1.5	-	-	0.0	-	-	1.0	-
	16	-	1.4	-	-	-	-	-	-	9.0	-	-	4.0	-	-	3.7	-	-	4.3	-	-	8.0	-
	17	-	6.3	-	-	-	-	-	-	10.0	-	-	10.0	-	-	16.4	-	-	7.9	-	-	10.5	-
	18	-	5.7	-	-	-	-	-	-	11.6	-	-	4.0	-	-	4.2	-	-	4.7	-	-	10.5	-
	19	-	1.5	-	-	-	-	-	-	9.4	-	-	4.0	-	-	4.3	-	-	2.0	-	-	8.0	-
	20	-	0.1	-	-	-	-	-	-	13.7	-	-	3.0	-	-	2.3	-	-	0.2	-	-	1.0	-
	21	-	0.6	-	-	-	-	-	-	6.0	-	-	3.0	-	-	0.7	-	-	0.9	-	-	4.0	-
	22	-	0.6	-	-	-	-	-	-	0.8	-	-	0.8	-	-	3.7	-	-	0.4	-	-	2.0	-
	23	-	4.4	-	-	-	-	-	-	5.0	-	-	6.8	-	-	4.0	-	-	6.6	-	-	5.0	-
	0	-	6.4	-	-	-	-	-	-	6.3	-	-	7.4	-	-	7.8	-	-	8.2	-	-	9.0	-
	1	-	9.2	-	-	-	-	-	-	8.0	-	-	7.6	-	-	16.3	-	-	6.9	-	-	9.0	-
	2	-	38.0	-	-	-	-	-	-	28.1	-	-	10.8	-	-	34.2	-	-	31.0	-	-	26.0	-
	3	-	30.0	-	-	-	-	-	-	28.2	-	-	29.0	-	-	19.7	-	-	36.0	-	-	43.0	-
	4	-	10.5	-	-	-	-	-	-	4.6	-	-	4.0	-	-	3.8	-	-	5.0	-	-	16.0	-
	5	-	1.5	-	-	-	-	-	-	5.5	-	-	5.0	-	-	3.7	-	-	3.2	-	-	3.0	-
	6	-	5.0	-	-	-	-	-	-	3.3	-	-	5.5	-	-	3.3	-	-	3.4	-	-	2.0	-
	7	-	1.8	-	-	-	-	-	-	0.1	-	-	0.0	-	-	0.0	-	-	0.7	-	-	2.0	-
	8	-	0.1	-	-	-	-	-	-	0.0	-	-	0.0	-	-	0.0	-	-	0.0	-	-	0.0	-
	9	-	0.0	-	-	-	-	-	-	0.0	-	-	0.0	-	-	0.0	-	-	0.0	-	-	0.0	-
	日合計	-	126.9	-	-	-	-	-	-	160.0	-	-	106.9	-	-	131.7	-	-	122.2	-	-	161.0	-
	*総雨量	-	264.1	-	-	-	-	-	-	212.1	-	-	188.6	-	-	235.5	-	-	211.3	-	-	312.0	-

*総雨量は一連降雨の合計

近畿地方整備局 淀川水系 対象洪水観測所時間雨量表

洪水		S34. 8. 11																				
日	時	曾爾 (気)	伊賀見 (7.2)	太郎生 (水)	太郎生 (5.7)	霧生 (水)	霧生 (5.0)	大宇陀 (気)	大宇陀 (水)	古市場 (水)	内牧 (水)	岩端 (5.9)	高見 (気)	山粕 (7.5)	桃俣 (7.1)	桃俣 (水)	土屋原 (7.3)	香野 (水)	神末 (水)	白山 (気)	粥見 (気)	黒津
11	9-10	-	-	-	0.0	-	-	-	-	-	-	0.0	-	-	-	-	-	-	-	-	-	-
	11	-	-	-	0.0	-	-	-	-	-	-	0.0	-	-	-	-	-	-	-	-	-	-
	12	-	-	-	0.0	-	-	-	-	-	-	0.0	-	-	-	-	-	-	-	-	-	-
	13	-	-	-	0.0	-	-	-	-	-	-	0.0	-	-	-	-	-	-	-	-	-	-
	14	-	-	-	0.0	-	-	-	-	-	-	0.0	-	-	-	-	-	-	-	-	-	-
	15	-	-	-	0.0	-	-	-	-	-	-	0.0	-	-	-	-	-	-	-	-	-	-
	16	-	-	-	0.0	-	-	-	-	-	-	0.0	-	-	-	-	-	-	-	-	-	-
	17	-	-	-	0.0	-	-	-	-	-	-	0.0	-	-	-	-	-	-	-	-	-	-
	18	-	-	-	0.0	-	-	-	-	-	-	0.0	-	-	-	-	-	-	-	-	-	-
	19	-	-	-	0.0	-	-	-	-	-	-	0.0	-	-	-	-	-	-	-	-	-	-
	20	-	-	-	0.0	-	-	-	-	-	-	0.0	-	-	-	-	-	-	-	-	-	-
	21	-	-	-	0.0	-	-	-	-	-	-	0.0	-	-	-	-	-	-	-	-	-	-
	22	-	-	-	0.0	-	-	-	-	-	-	0.0	-	-	-	-	-	-	-	-	-	-
	23	-	-	-	0.0	-	-	-	-	-	-	0.0	-	-	-	-	-	-	-	-	-	-
	0	-	-	-	0.0	-	-	-	-	-	-	0.0	-	-	-	-	-	-	-	-	-	-
	1	-	-	-	0.0	-	-	-	-	-	-	0.0	-	-	-	-	-	-	-	-	-	-
	2	-	-	-	0.0	-	-	-	-	-	-	0.0	-	-	-	-	-	-	-	-	-	-
	3	-	-	-	0.0	-	-	-	-	-	-	0.0	-	-	-	-	-	-	-	-	-	-
	4	-	-	-	0.0	-	-	-	-	-	-	0.0	-	-	-	-	-	-	-	-	-	-
5	-	-	-	0.0	-	-	-	-	-	-	0.0	-	-	-	-	-	-	-	-	-	-	
6	-	-	-	0.0	-	-	-	-	-	-	0.0	-	-	-	-	-	-	-	-	-	-	
7	-	-	-	0.0	-	-	-	-	-	-	0.0	-	-	-	-	-	-	-	-	-	-	
8	-	-	-	0.0	-	-	-	-	-	-	0.0	-	-	-	-	-	-	-	-	-	-	
9	-	-	-	0.2	-	-	-	-	-	-	0.1	-	-	-	-	-	-	-	-	-	-	
日合計		-	-	-	0.2	-	-	-	-	-	-	0.1	-	-	-	-	-	-	-	-	-	
12	9-10	-	-	-	8.0	-	-	-	-	-	-	0.2	-	-	-	-	-	-	-	-	-	
	11	-	-	-	6.2	-	-	-	-	-	-	7.0	-	-	-	-	-	-	-	-	-	
	12	-	-	-	11.9	-	-	-	-	-	-	7.5	-	-	-	-	-	-	-	-	-	
	13	-	-	-	14.8	-	-	-	-	-	-	23.2	-	-	-	-	-	-	-	-	-	
	14	-	-	-	21.1	-	-	-	-	-	-	10.0	-	-	-	-	-	-	-	-	-	
	15	-	-	-	25.3	-	-	-	-	-	-	2.0	-	-	-	-	-	-	-	-	-	
	16	-	-	-	29.7	-	-	-	-	-	-	4.0	-	-	-	-	-	-	-	-	-	
	17	-	-	-	18.9	-	-	-	-	-	-	2.4	-	-	-	-	-	-	-	-	-	
	18	-	-	-	21.2	-	-	-	-	-	-	2.0	-	-	-	-	-	-	-	-	-	
	19	-	-	-	37.7	-	-	-	-	-	-	16.6	-	-	-	-	-	-	-	-	-	
	20	-	-	-	2.0	-	-	-	-	-	-	5.0	-	-	-	-	-	-	-	-	-	
	21	-	-	-	0.9	-	-	-	-	-	-	2.0	-	-	-	-	-	-	-	-	-	
	22	-	-	-	0.8	-	-	-	-	-	-	3.0	-	-	-	-	-	-	-	-	-	
	23	-	-	-	1.1	-	-	-	-	-	-	0.0	-	-	-	-	-	-	-	-	-	
	0	-	-	-	0.7	-	-	-	-	-	-	4.0	-	-	-	-	-	-	-	-	-	
	1	-	-	-	1.4	-	-	-	-	-	-	0.5	-	-	-	-	-	-	-	-	-	
	2	-	-	-	0.5	-	-	-	-	-	-	0.0	-	-	-	-	-	-	-	-	-	
	3	-	-	-	1.5	-	-	-	-	-	-	0.0	-	-	-	-	-	-	-	-	-	
	4	-	-	-	0.0	-	-	-	-	-	-	0.5	-	-	-	-	-	-	-	-	-	
5	-	-	-	2.1	-	-	-	-	-	-	0.0	-	-	-	-	-	-	-	-	-		
6	-	-	-	0.4	-	-	-	-	-	-	6.0	-	-	-	-	-	-	-	-	-		
7	-	-	-	0.1	-	-	-	-	-	-	2.0	-	-	-	-	-	-	-	-	-		
8	-	-	-	0.2	-	-	-	-	-	-	2.0	-	-	-	-	-	-	-	-	-		
9	-	-	-	0.0	-	-	-	-	-	-	0.0	-	-	-	-	-	-	-	-	-		
日合計		-	-	-	206.5	-	-	-	-	-	-	99.9	-	-	-	-	-	-	-	-	-	

近畿地方整備局 淀川水系 対象洪水観測所時間雨量表

洪水		S34. 8. 11																					
日	時	曾爾 (気)	伊賀見 (7.2)	太郎生 (水)	太郎生 (5.7)	霧生 (水)	霧生 (5.0)	大字陀 (気)	大字陀 (水)	古市場 (水)	内牧 (水)	岩端 (5.9)	高見 (気)	山粕 (7.5)	桃俣 (7.1)	桃俣 (水)	土屋原 (7.3)	香野 (水)	神末 (水)	白山 (気)	粥見 (気)	黒津	
13 日	9-10	-	-	-	0.0	-	-	-	-	-	-	0.0	-	-	-	-	-	-	-	-	-	-	-
	11	-	-	-	0.0	-	-	-	-	-	-	2.0	-	-	-	-	-	-	-	-	-	-	-
	12	-	-	-	0.0	-	-	-	-	-	-	2.0	-	-	-	-	-	-	-	-	-	-	-
	13	-	-	-	2.1	-	-	-	-	-	-	0.0	-	-	-	-	-	-	-	-	-	-	-
	14	-	-	-	2.1	-	-	-	-	-	-	0.0	-	-	-	-	-	-	-	-	-	-	-
	15	-	-	-	3.2	-	-	-	-	-	-	6.0	-	-	-	-	-	-	-	-	-	-	-
	16	-	-	-	4.7	-	-	-	-	-	-	33.0	-	-	-	-	-	-	-	-	-	-	-
	17	-	-	-	14.0	-	-	-	-	-	-	6.5	-	-	-	-	-	-	-	-	-	-	-
	18	-	-	-	7.1	-	-	-	-	-	-	14.0	-	-	-	-	-	-	-	-	-	-	-
	19	-	-	-	5.0	-	-	-	-	-	-	4.5	-	-	-	-	-	-	-	-	-	-	-
	20	-	-	-	0.4	-	-	-	-	-	-	2.5	-	-	-	-	-	-	-	-	-	-	-
	21	-	-	-	1.3	-	-	-	-	-	-	9.0	-	-	-	-	-	-	-	-	-	-	-
	22	-	-	-	2.0	-	-	-	-	-	-	9.5	-	-	-	-	-	-	-	-	-	-	-
	23	-	-	-	6.7	-	-	-	-	-	-	8.5	-	-	-	-	-	-	-	-	-	-	-
	0	-	-	-	9.0	-	-	-	-	-	-	49.5	-	-	-	-	-	-	-	-	-	-	-
	1	-	-	-	12.7	-	-	-	-	-	-	67.0	-	-	-	-	-	-	-	-	-	-	-
	2	-	-	-	43.0	-	-	-	-	-	-	8.0	-	-	-	-	-	-	-	-	-	-	-
	3	-	-	-	24.6	-	-	-	-	-	-	10.0	-	-	-	-	-	-	-	-	-	-	-
	4	-	-	-	4.2	-	-	-	-	-	-	7.0	-	-	-	-	-	-	-	-	-	-	-
	5	-	-	-	2.3	-	-	-	-	-	-	0.0	-	-	-	-	-	-	-	-	-	-	-
6	-	-	-	3.0	-	-	-	-	-	-	0.0	-	-	-	-	-	-	-	-	-	-	-	
7	-	-	-	0.7	-	-	-	-	-	-	0.0	-	-	-	-	-	-	-	-	-	-	-	
8	-	-	-	0.1	-	-	-	-	-	-	0.0	-	-	-	-	-	-	-	-	-	-	-	
9	-	-	-	0.0	-	-	-	-	-	-	0.0	-	-	-	-	-	-	-	-	-	-	-	
日合計		-	-	-	148.2	-	-	-	-	-	-	239.0	-	-	-	-	-	-	-	-	-	-	-
*総雨量		-	-	-	354.9	-	-	-	-	-	-	339.0	-	-	-	-	-	-	-	-	-	-	-

*総雨量は一連降雨の合計

近畿地方整備局 淀川水系 対象洪水観測所時間雨量表

洪水		S34. 8. 11																				
日	時	大鳥居	笠取	高井	室生	三栖	神吉	桂	中川	北大河原	湯船	東別院	本梅	殿田	岩山	小田原	朝宮	南新田	大河原	大峯	高原	愛宕山
11	9-10	-	-	0.0	-	-	-	-	-	-	-	-	-	-	-	0.0	0.0	0.0	0.0	-	-	0.0
	11	-	-	0.0	-	-	-	-	-	-	-	-	-	-	-	0.0	0.0	0.0	0.0	-	-	0.0
	12	-	-	0.0	-	-	-	-	-	-	-	-	-	-	-	0.0	0.0	0.0	0.0	-	-	0.0
	13	-	-	0.0	-	-	-	-	-	-	-	-	-	-	-	0.0	0.0	0.0	0.0	-	-	0.0
	14	-	-	0.0	-	-	-	-	-	-	-	-	-	-	-	0.0	0.0	0.0	0.0	-	-	0.0
	15	-	-	0.0	-	-	-	-	-	-	-	-	-	-	-	0.0	0.0	0.0	0.0	-	-	0.0
	16	-	-	0.0	-	-	-	-	-	-	-	-	-	-	-	0.0	0.0	0.0	0.0	-	-	0.0
	17	-	-	0.0	-	-	-	-	-	-	-	-	-	-	-	0.0	0.0	0.0	0.0	-	-	0.0
	18	-	-	0.0	-	-	-	-	-	-	-	-	-	-	-	0.0	0.0	0.0	0.0	-	-	0.0
	19	-	-	0.0	-	-	-	-	-	-	-	-	-	-	-	0.0	0.0	0.0	0.0	-	-	0.0
	20	-	-	0.0	-	-	-	-	-	-	-	-	-	-	-	0.0	0.0	0.0	0.0	-	-	0.0
	21	-	-	0.0	-	-	-	-	-	-	-	-	-	-	-	0.0	0.0	0.0	0.0	-	-	0.0
	22	-	-	0.0	-	-	-	-	-	-	-	-	-	-	-	0.0	0.0	0.0	0.0	-	-	0.0
	23	-	-	0.0	-	-	-	-	-	-	-	-	-	-	-	0.0	0.0	0.0	0.0	-	-	0.0
	0	-	-	0.0	-	-	-	-	-	-	-	-	-	-	-	0.0	0.0	0.0	0.0	-	-	0.0
	1	-	-	0.0	-	-	-	-	-	-	-	-	-	-	-	0.0	0.0	0.0	0.0	-	-	0.0
	2	-	-	0.0	-	-	-	-	-	-	-	-	-	-	-	0.0	0.0	0.0	0.0	-	-	0.0
	3	-	-	0.0	-	-	-	-	-	-	-	-	-	-	-	0.0	0.0	0.0	0.0	-	-	0.0
	4	-	-	0.0	-	-	-	-	-	-	-	-	-	-	-	0.0	0.0	0.0	0.0	-	-	0.0
5	-	-	0.0	-	-	-	-	-	-	-	-	-	-	-	0.0	0.0	0.0	0.0	-	-	0.0	
6	-	-	0.0	-	-	-	-	-	-	-	-	-	-	-	0.0	0.0	0.0	0.0	-	-	0.0	
7	-	-	0.0	-	-	-	-	-	-	-	-	-	-	-	0.0	0.0	0.0	0.0	-	-	0.0	
8	-	-	0.0	-	-	-	-	-	-	-	-	-	-	-	0.0	0.0	0.0	0.0	-	-	0.0	
9	-	-	0.0	-	-	-	-	-	-	-	-	-	-	-	0.0	0.0	0.0	0.0	-	-	0.0	
日合計		-	-	0.0	-	-	-	-	-	-	-	-	-	-	-	0.0	0.0	0.0	0.0	-	-	0.0
12	9-10	-	-	1.0	-	-	-	-	-	-	-	-	-	-	-	0.0	0.0	0.0	4.0	-	-	0.0
	11	-	-	7.0	-	-	-	-	-	-	-	-	-	-	-	0.1	2.4	0.1	4.0	-	-	0.0
	12	-	-	6.0	-	-	-	-	-	-	-	-	-	-	-	1.4	7.2	3.5	4.0	-	-	0.0
	13	-	-	12.0	-	-	-	-	-	-	-	-	-	-	-	7.1	9.3	6.4	4.0	-	-	4.0
	14	-	-	7.0	-	-	-	-	-	-	-	-	-	-	-	9.8	1.2	13.0	4.0	-	-	2.6
	15	-	-	1.0	-	-	-	-	-	-	-	-	-	-	-	6.9	1.3	8.5	4.0	-	-	10.0
	16	-	-	3.0	-	-	-	-	-	-	-	-	-	-	-	1.0	1.1	4.4	4.0	-	-	1.6
	17	-	-	1.0	-	-	-	-	-	-	-	-	-	-	-	1.9	6.4	21.4	4.0	-	-	1.6
	18	-	-	0.0	-	-	-	-	-	-	-	-	-	-	-	1.2	0.0	12.2	4.0	-	-	0.1
	19	-	-	3.0	-	-	-	-	-	-	-	-	-	-	-	0.0	0.0	2.1	4.0	-	-	0.0
	20	-	-	5.0	-	-	-	-	-	-	-	-	-	-	-	0.7	2.3	5.4	4.0	-	-	0.0
	21	-	-	0.0	-	-	-	-	-	-	-	-	-	-	-	6.4	8.8	10.0	4.0	-	-	1.2
	22	-	-	1.0	-	-	-	-	-	-	-	-	-	-	-	1.5	1.0	3.0	1.0	-	-	2.6
	23	-	-	0.0	-	-	-	-	-	-	-	-	-	-	-	0.5	0.0	0.4	0.0	-	-	1.6
	0	-	-	0.0	-	-	-	-	-	-	-	-	-	-	-	0.0	0.0	0.0	0.0	-	-	4.8
	1	-	-	1.0	-	-	-	-	-	-	-	-	-	-	-	0.1	0.0	0.0	0.0	-	-	12.0
	2	-	-	0.0	-	-	-	-	-	-	-	-	-	-	-	0.3	0.0	0.0	0.0	-	-	29.0
	3	-	-	0.0	-	-	-	-	-	-	-	-	-	-	-	0.4	0.0	0.1	0.0	-	-	14.6
	4	-	-	0.0	-	-	-	-	-	-	-	-	-	-	-	0.1	0.7	0.0	0.0	-	-	3.1
5	-	-	0.0	-	-	-	-	-	-	-	-	-	-	-	1.6	0.9	0.0	0.0	-	-	2.2	
6	-	-	2.0	-	-	-	-	-	-	-	-	-	-	-	1.4	4.7	0.8	0.0	-	-	5.0	
7	-	-	2.0	-	-	-	-	-	-	-	-	-	-	-	2.4	1.4	2.3	0.0	-	-	5.4	
8	-	-	2.2	-	-	-	-	-	-	-	-	-	-	-	2.2	1.5	0.6	0.0	-	-	2.6	
9	-	-	1.0	-	-	-	-	-	-	-	-	-	-	-	3.5	2.0	0.5	0.0	-	-	0.6	
日合計		-	-	55.0	-	-	-	-	-	-	-	-	-	-	-	50.5	52.2	94.7	49.0	-	-	104.6

近畿地方整備局 淀川水系 対象洪水観測所時間雨量表

洪水		S34. 8. 11																				
日	時	大鳥居	笠取	高井	室生	三栖	神吉	桂	中川	北大河原	湯船	東別院	本梅	殿田	岩山	小田原	朝宮	南新田	大河原	大峯	高原	愛宕山
13日	9-10	-	-	1.0	-	-	-	-	-	-	-	-	-	-	-	1.0	0.4	0.0	0.0	-	-	0.0
	11	-	-	0.0	-	-	-	-	-	-	-	-	-	-	-	0.6	0.2	0.0	3.0	-	-	0.0
	12	-	-	1.0	-	-	-	-	-	-	-	-	-	-	-	0.0	0.1	12.0	3.0	-	-	0.0
	13	-	-	0.0	-	-	-	-	-	-	-	-	-	-	-	0.2	0.2	7.6	3.0	-	-	2.2
	14	-	-	0.0	-	-	-	-	-	-	-	-	-	-	-	0.0	0.2	2.5	4.0	-	-	0.3
	15	-	-	3.0	-	-	-	-	-	-	-	-	-	-	-	3.4	1.6	10.5	4.0	-	-	1.5
	16	-	-	6.0	-	-	-	-	-	-	-	-	-	-	-	2.6	1.2	8.0	4.0	-	-	6.8
	17	-	-	12.0	-	-	-	-	-	-	-	-	-	-	-	9.7	17.1	5.5	4.0	-	-	6.4
	18	-	-	7.0	-	-	-	-	-	-	-	-	-	-	-	11.1	4.6	1.0	4.0	-	-	11.5
	19	-	-	6.0	-	-	-	-	-	-	-	-	-	-	-	14.6	8.4	0.4	4.0	-	-	30.0
	20	-	-	10.0	-	-	-	-	-	-	-	-	-	-	-	7.7	1.4	3.6	4.0	-	-	31.6
	21	-	-	3.0	-	-	-	-	-	-	-	-	-	-	-	7.1	2.2	8.4	4.0	-	-	22.0
	22	-	-	1.0	-	-	-	-	-	-	-	-	-	-	-	3.1	2.7	8.0	4.0	-	-	4.0
	23	-	-	5.0	-	-	-	-	-	-	-	-	-	-	-	15.8	10.2	9.4	8.0	-	-	9.4
	0	-	-	8.0	-	-	-	-	-	-	-	-	-	-	-	9.0	9.1	24.4	6.0	-	-	21.2
	1	-	-	8.0	-	-	-	-	-	-	-	-	-	-	-	8.7	8.8	33.4	10.0	-	-	10.0
	2	-	-	34.0	-	-	-	-	-	-	-	-	-	-	-	22.4	29.5	18.5	18.0	-	-	7.4
	3	-	-	28.0	-	-	-	-	-	-	-	-	-	-	-	16.5	19.4	7.0	28.0	-	-	10.7
	4	-	-	5.0	-	-	-	-	-	-	-	-	-	-	-	13.5	11.3	6.5	12.0	-	-	12.4
5	-	-	5.0	-	-	-	-	-	-	-	-	-	-	-	6.1	6.9	5.0	5.0	-	-	3.6	
6	-	-	2.0	-	-	-	-	-	-	-	-	-	-	-	4.5	4.1	1.6	4.0	-	-	2.3	
7	-	-	0.0	-	-	-	-	-	-	-	-	-	-	-	2.6	2.2	0.4	3.0	-	-	0.6	
8	-	-	0.0	-	-	-	-	-	-	-	-	-	-	-	0.0	0.0	0.0	0.0	-	-	0.5	
9	-	-	0.0	-	-	-	-	-	-	-	-	-	-	-	0.0	0.0	0.0	0.0	-	-	0.0	
日合計		-	-	145.0	-	-	-	-	-	-	-	-	-	-	-	160.2	141.8	173.7	139.0	-	-	194.4
*総雨量		-	-	200.0	-	-	-	-	-	-	-	-	-	-	-	210.7	194.0	268.4	188.0	-	-	299.0

*総雨量は一連降雨の合計

近畿地方整備局 淀川水系 対象洪水観測所時間雨量表

洪水		S34, 8. 11																		
日	時	魚谷峠	平野	水口	勅旨	小原	笠取山	天理	鷺家口	世木堰堤	荒神橋	東本梅								
11 日	9-10	0.0	0.0	0.0	0.0	-	-	0.0	-	0.0	0.0	0.0								
	11	0.0	0.0	0.0	0.0	-	-	0.0	-	0.0	0.0	0.0								
	12	0.0	0.0	0.0	0.0	-	-	0.0	-	0.0	0.0	0.0								
	13	0.0	0.0	0.0	0.0	-	-	0.0	-	0.0	0.0	0.0								
	14	0.0	0.0	0.0	0.0	-	-	0.0	-	0.0	0.0	0.0								
	15	0.0	0.0	0.0	0.0	-	-	0.0	-	0.0	0.0	0.0								
	16	0.0	0.0	0.0	0.0	-	-	0.0	-	0.0	0.0	0.0								
	17	0.0	0.0	0.0	0.0	-	-	0.0	-	0.0	0.0	0.0								
	18	0.0	0.0	0.0	0.0	-	-	0.0	-	0.0	0.0	0.0								
	19	0.0	0.0	0.0	0.0	-	-	0.0	-	0.0	0.0	0.0								
	20	0.0	0.0	0.0	0.0	-	-	0.0	-	0.0	0.0	0.0								
	21	0.0	0.0	0.0	0.0	-	-	0.0	-	0.0	0.0	0.0								
	22	0.0	0.0	0.0	0.0	-	-	0.0	-	0.0	0.0	0.0								
	23	0.0	0.0	0.0	0.0	-	-	0.0	-	0.0	0.0	0.0								
	0	0.0	0.0	0.0	0.0	-	-	0.0	-	0.0	0.0	0.0								
	1	0.0	0.0	0.0	0.0	-	-	0.0	-	0.0	0.0	0.0								
	2	0.0	0.0	0.0	0.0	-	-	0.0	-	0.0	0.0	0.0								
	3	0.0	0.0	0.0	0.0	-	-	0.0	-	0.0	0.0	0.0								
	4	0.0	0.0	0.0	0.0	-	-	0.0	-	0.0	0.0	0.0								
	5	0.0	0.0	0.0	0.0	-	-	0.0	-	0.0	0.0	0.0								
	6	0.0	0.0	0.0	0.0	-	-	0.0	-	0.0	0.0	0.0								
7	0.0	0.0	0.0	0.0	-	-	0.0	-	0.0	0.0	0.0									
8	0.0	0.0	0.0	0.0	-	-	0.0	-	0.0	0.0	0.0									
9	0.0	0.0	0.0	0.0	-	-	0.0	-	0.0	0.0	0.0									
日合計		0.0	0.0	0.0	0.0	-	-	0.0	-	0.0	0.0	0.0								
12 日	9-10	2.0	0.0	0.5	0.0	-	-	0.0	-	0.0	0.0	0.0								
	11	2.0	1.0	7.5	2.7	-	-	0.0	-	0.0	0.0	0.0								
	12	2.0	2.7	8.4	7.5	-	-	0.0	-	0.0	0.1	0.0								
	13	2.0	6.1	9.0	11.4	-	-	0.0	-	0.0	5.0	0.0								
	14	2.0	9.4	7.8	8.3	-	-	0.0	-	0.4	8.0	0.0								
	15	2.0	2.6	3.3	4.6	-	-	0.0	-	5.1	31.9	3.3								
	16	1.2	1.8	4.9	4.4	-	-	0.0	-	2.3	0.3	0.4								
	17	1.2	4.5	10.2	9.4	-	-	0.0	-	0.7	0.2	1.7								
	18	1.2	0.5	13.0	0.4	-	-	0.0	-	0.8	0.0	3.8								
	19	1.1	0.0	16.4	2.7	-	-	0.0	-	0.1	0.0	0.1								
	20	1.1	1.0	8.6	4.2	-	-	0.0	-	0.0	0.0	0.0								
	21	1.1	10.8	1.0	3.3	-	-	0.0	-	0.4	2.0	1.4								
	22	1.1	0.7	0.0	0.3	-	-	0.0	-	2.6	0.5	7.4								
	23	1.0	0.0	0.0	0.0	-	-	0.0	-	4.6	0.0	15.9								
	0	2.0	0.0	0.0	0.0	-	-	0.0	-	3.7	2.2	8.5								
	1	12.0	0.0	0.0	0.0	-	-	0.0	-	8.4	1.8	8.3								
	2	11.0	0.0	0.0	0.1	-	-	0.0	-	15.0	2.4	8.8								
	3	2.2	0.2	0.0	0.0	-	-	0.0	-	10.0	1.9	12.9								
	4	2.2	0.2	0.0	0.3	-	-	0.0	-	5.0	0.2	5.4								
5	2.2	1.1	0.0	0.4	-	-	0.0	-	4.2	1.8	2.2									
6	2.2	1.9	0.0	0.5	-	-	0.0	-	3.8	1.6	4.3									
7	2.2	1.1	0.0	2.2	-	-	0.0	-	5.4	2.5	2.2									
8	2.0	2.0	0.0	1.3	-	-	0.0	-	3.6	3.0	8.4									
9	2.0	1.9	0.0	1.4	-	-	0.2	-	0.5	1.2	0.1									
日合計		61.0	49.5	90.6	65.4	-	-	0.2	-	76.6	66.6	95.1								

近畿地方整備局 淀川水系 対象洪水観測所時間雨量表

洪水		S34. 8. 11																					
日	時	魚谷峠	平野	水口	勅旨	小原	笠取山	天理	鷺家口	世木堰堤	荒神橋	東本梅											
13 日	9-10	0.4	2.2	0.0	0.0	-	-	0.2	-	0.2	0.7	0.0											
	11	0.4	0.5	0.0	0.0	-	-	0.2	-	0.0	0.1	0.0											
	12	0.4	0.0	0.2	0.0	-	-	1.5	-	0.0	0.3	0.2											
	13	0.4	0.3	4.0	0.8	-	-	1.4	-	0.3	0.2	1.1											
	14	0.4	0.1	3.4	17.3	-	-	0.0	-	0.0	0.1	0.6											
	15	0.0	1.7	1.0	1.1	-	-	1.2	-	1.2	9.1	1.4											
	16	30.0	0.9	2.4	6.2	-	-	1.3	-	4.0	49.5	13.2											
	17	53.0	15.2	5.4	8.6	-	-	3.0	-	14.3	20.0	2.8											
	18	41.7	5.9	2.3	7.0	-	-	36.0	-	2.0	56.0	0.5											
	19	41.7	6.7	1.3	3.0	-	-	12.0	-	18.0	41.0	9.1											
	20	41.6	2.8	23.9	0.7	-	-	28.0	-	19.0	28.5	11.6											
	21	15.0	1.5	23.7	0.4	-	-	19.0	-	20.0	15.5	8.3											
	22	5.0	1.8	2.8	7.1	-	-	7.0	-	5.4	4.7	3.3											
	23	7.0	6.6	6.0	5.7	-	-	14.0	-	8.0	4.6	11.4											
	0	12.0	9.7	8.0	9.1	-	-	2.0	-	11.0	11.0	23.8											
	1	9.0	9.9	28.1	8.1	-	-	10.0	-	14.5	9.0	19.3											
	2	4.0	20.0	42.5	27.4	-	-	11.0	-	6.0	7.0	7.9											
	3	13.0	23.1	18.8	24.5	-	-	15.0	-	11.5	13.0	10.9											
	4	14.0	17.8	5.7	14.9	-	-	7.0	-	8.5	11.0	5.4											
	5	8.0	8.2	9.5	4.9	-	-	5.0	-	5.5	4.0	5.6											
6	7.0	5.3	6.0	5.2	-	-	1.0	-	5.4	4.0	3.3												
7	4.0	4.6	5.7	5.6	-	-	0.0	-	3.3	1.6	0.6												
8	3.0	2.6	0.3	2.2	-	-	0.0	-	2.0	1.2	0.1												
9	0.0	0.0	0.0	0.2	-	-	0.0	-	0.1	0.0	0.0												
日合計		311.0	147.4	201.0	160.0	-	-	175.8	-	160.2	292.1	140.4											
*総雨量		372.0	196.9	291.6	225.4	-	-	176.0	-	236.8	358.7	235.5											

311.0

近畿地方整備局 淀川水系 対象洪水観測所時間雨量表

洪水		S34.9.25																				
日	時	高屋川橋	上弓削	京北 (気)	黒田 (102)	上黒田	広河原 (16)	鎌倉 (13)	花背	榎	園部 (15)	園部 (気)	園部 (府)	殿田 (14)	新町 (05)	新庄 (04)	亀岡	亀岡 (07)	周山 (府)	周山 (03)	雲ヶ畑 (08)	上賀茂
25	9-10	-	-	-	0.0	-	-	-	-	-	-	-	-	-	-	0.0	-	0.0	-	0.0	0.0	-
	11	-	-	-	0.0	-	-	-	-	-	-	-	-	-	-	0.0	-	0.0	-	3.0	0.0	-
	12	-	-	-	6.2	-	-	-	-	-	-	-	-	-	-	0.0	-	0.0	-	2.0	0.0	-
	13	-	-	-	0.6	-	-	-	-	-	-	-	-	-	-	0.0	-	0.0	-	2.3	0.0	-
	14	-	-	-	11.0	-	-	-	-	-	-	-	-	-	-	0.0	-	0.0	-	5.7	0.0	-
	15	-	-	-	5.4	-	-	-	-	-	-	-	-	-	-	0.0	-	11.8	-	2.0	0.0	-
	16	-	-	-	0.4	-	-	-	-	-	-	-	-	-	-	0.0	-	1.3	-	0.2	0.0	-
	17	-	-	-	0.0	-	-	-	-	-	-	-	-	-	-	0.0	-	0.0	-	0.0	0.0	-
	18	-	-	-	0.2	-	-	-	-	-	-	-	-	-	-	0.0	-	0.0	-	1.8	0.0	-
	19	-	-	-	1.3	-	-	-	-	-	-	-	-	-	-	0.0	-	1.8	-	2.0	0.0	-
	20	-	-	-	0.8	-	-	-	-	-	-	-	-	-	-	0.0	-	2.3	-	1.0	0.0	-
	21	-	-	-	2.1	-	-	-	-	-	-	-	-	-	-	0.0	-	1.3	-	0.3	0.0	-
	22	-	-	-	0.0	-	-	-	-	-	-	-	-	-	-	0.0	-	0.5	-	0.3	0.0	-
23	-	-	-	0.0	-	-	-	-	-	-	-	-	-	-	0.0	-	0.0	-	0.3	0.0	-	
0	-	-	-	0.0	-	-	-	-	-	-	-	-	-	-	0.0	-	0.0	-	0.1	0.0	-	
1	-	-	-	1.8	-	-	-	-	-	-	-	-	-	-	0.0	-	0.0	-	2.0	0.0	-	
2	-	-	-	4.2	-	-	-	-	-	-	-	-	-	-	0.0	-	3.6	-	2.0	6.0	-	
3	-	-	-	6.3	-	-	-	-	-	-	-	-	-	-	0.0	-	7.8	-	4.7	12.0	-	
4	-	-	-	0.1	-	-	-	-	-	-	-	-	-	-	0.0	-	3.3	-	0.3	6.0	-	
5	-	-	-	0.3	-	-	-	-	-	-	-	-	-	-	0.0	-	0.8	-	1.0	3.0	-	
6	-	-	-	3.1	-	-	-	-	-	-	-	-	-	-	0.0	-	1.8	-	2.2	6.0	-	
7	-	-	-	1.9	-	-	-	-	-	-	-	-	-	-	0.0	-	1.3	-	1.7	3.0	-	
8	-	-	-	0.2	-	-	-	-	-	-	-	-	-	-	0.0	-	0.5	-	0.1	3.0	-	
9	-	-	-	0.0	-	-	-	-	-	-	-	-	-	-	0.0	-	0.0	-	0.0	3.0	-	
日合計		-	-	-	45.9	-	-	-	-	-	-	-	-	-	0.0	-	38.1	-	35.0	42.0	-	
26	9-10	-	-	-	0.8	-	-	-	-	-	-	-	-	-	0.0	-	0.9	-	2.0	3.0	-	
	11	-	-	-	4.5	-	-	-	-	-	-	-	-	-	4.0	-	4.1	-	1.5	10.0	-	
	12	-	-	-	6.7	-	-	-	-	-	-	-	-	-	4.0	-	5.5	-	14.5	4.0	-	
	13	-	-	-	9.8	-	-	-	-	-	-	-	-	-	30.0	-	4.5	-	2.0	4.0	-	
	14	-	-	-	7.7	-	-	-	-	-	-	-	-	-	5.0	-	4.5	-	6.0	4.0	-	
	15	-	-	-	10.4	-	-	-	-	-	-	-	-	-	12.0	-	9.9	-	6.0	15.0	-	
	16	-	-	-	14.2	-	-	-	-	-	-	-	-	-	12.0	-	6.9	-	12.0	10.0	-	
	17	-	-	-	10.0	-	-	-	-	-	-	-	-	-	22.0	-	10.4	-	8.0	19.0	-	
	18	-	-	-	14.2	-	-	-	-	-	-	-	-	-	23.0	-	7.0	-	12.0	8.0	-	
	19	-	-	-	17.1	-	-	-	-	-	-	-	-	-	5.0	-	12.6	-	11.0	10.0	-	
	20	-	-	-	23.6	-	-	-	-	-	-	-	-	-	15.0	-	8.5	-	35.0	25.0	-	
	21	-	-	-	40.0	-	-	-	-	-	-	-	-	-	47.0	-	27.5	-	35.0	50.0	-	
	22	-	-	-	10.6	-	-	-	-	-	-	-	-	-	2.0	-	5.1	-	10.0	7.0	-	
23	-	-	-	6.6	-	-	-	-	-	-	-	-	-	2.0	-	0.8	-	1.5	2.0	-		
0	-	-	-	3.9	-	-	-	-	-	-	-	-	-	2.0	-	0.6	-	2.5	1.0	-		
1	-	-	-	1.3	-	-	-	-	-	-	-	-	-	0.0	-	0.1	-	2.0	0.0	-		
2	-	-	-	0.1	-	-	-	-	-	-	-	-	-	0.0	-	0.0	-	0.0	0.0	-		
3	-	-	-	1.0	-	-	-	-	-	-	-	-	-	0.0	-	0.0	-	0.0	0.0	-		
4	-	-	-	0.2	-	-	-	-	-	-	-	-	-	0.0	-	0.0	-	1.0	0.0	-		
5	-	-	-	1.3	-	-	-	-	-	-	-	-	-	0.0	-	0.0	-	0.0	0.0	-		
6	-	-	-	0.1	-	-	-	-	-	-	-	-	-	0.0	-	0.0	-	0.0	0.0	-		
7	-	-	-	0.5	-	-	-	-	-	-	-	-	-	0.0	-	0.0	-	0.0	0.0	-		
8	-	-	-	0.0	-	-	-	-	-	-	-	-	-	0.0	-	0.0	-	0.0	0.0	-		
9	-	-	-	0.0	-	-	-	-	-	-	-	-	-	0.0	-	0.0	-	0.0	0.0	-		
日合計		-	-	-	184.6	-	-	-	-	-	-	-	-	-	185.0	-	108.9	-	162.0	172.0	-	
*総雨量		-	-	-	230.5	-	-	-	-	-	-	-	-	-	185.0	-	147.0	-	197.0	214.0	-	

*総雨量は一連降雨の合計

近畿地方整備局 淀川水系 対象洪水観測所時間雨量表

洪水		S34.9.25																				
日	時	田辺	田辺 (6.8)	田辺 (気)	菱田	井手	木津	奈良 (気)	加茂 (6.7)	鷲峰山 (気)	鷲峰山	布目ダム (水)	峰寺 (水)	高山ダム (水)	多羅尾 (3.7)	尾山 (6.5)	島ヶ原 (5.6)	五瀬 (3.4)	島ヶ原	上野 (5.3)	上野 (気)	荒木 (7.1)
25	9-10		2.2					0.0	0.0							0.0	0.0			0.0		
	11		0.1					0.0	0.0							0.0	0.0			0.0		
	12		0.0					0.0	0.0							13.0	0.0			0.0		
	13		0.2					0.4	0.0							0.0	8.0			2.0		
	14		7.0					1.6	2.6							0.0	5.6			0.2		
	15		1.6					0.6	1.9							6.0	1.6			2.6		
	16		0.4					17.9	5.1							6.0	5.0			2.5		
	17		4.3					2.1	1.8							6.0	5.4			4.6		
	18		4.4					5.1	3.0							7.0	9.5			16.9		
	19		3.7					12.9	4.4							20.0	5.0			10.7		
	20		0.1					0.2	1.2							2.0	10.3			2.0		
	21		0.1					0.1	0.0							0.0	5.1			1.9		
	22		0.1					0.1	0.0							0.0	0.0			0.1		
	23		0.0					0.0	0.0							3.0	0.0			0.0		
	0		3.2					4.0	1.9							2.0	2.9			0.0		
	1		2.1					1.9	3.3							2.0	3.1			0.0		
	2		6.3					4.6	3.8							0.0	2.1			0.0		
	3		0.0					0.0	0.0							0.0	0.1			0.0		
	4		0.0					0.1	0.0							1.0	0.0			0.0		
5		1.2					0.5	0.0							0.0	0.0			0.0			
6		1.0					0.1	1.8							0.0	2.4			0.0			
7		0.2					0.1	2.2							0.0	2.6			0.0			
8		0.0					0.0	1.0							5.0	1.6			0.0			
9		0.0					0.0	0.0							2.0	0.2			0.0			
	日合計		38.2					52.3	34.0							75.0	70.5			43.5		
26	9-10		0.0					0.4	2.8							8.0	0.6			1.9		
	11		0.8					2.2	0.2							4.0	1.4			2.8		
	12		0.2					0.1	1.0							10.0	6.3			7.0		
	13		0.8					1.4	11.4							16.0	4.7			8.0		
	14		4.8					6.0	5.6							16.0	9.2			18.3		
	15		6.4					10.6	15.0							17.0	11.8			26.3		
	16		9.0					13.9	24.0							20.0	15.0			26.3		
	17		5.7					14.1	10.0							3.0	9.8			17.0		
	18		6.7					13.5	16.0							16.0	9.3			17.1		
	19		4.4					9.7	10.0							12.0	6.9			15.6		
	20		3.0					8.8	6.0							4.0	8.5			21.8		
	21		5.8					8.5	5.0							6.0	4.9			7.9		
	22		0.9					3.0	1.6							14.0	3.8			2.0		
	23		0.3					6.4	0.8							6.0	17.3			5.8		
	0		0.0					3.6	0.6							0.0	6.3			1.9		
	1		0.0					0.2	0.0							0.0	0.6			0.1		
	2		0.0					0.0	0.0							0.0	0.0			0.0		
	3		0.0					0.0	0.0							0.0	0.0			0.0		
	4		0.0					0.0	0.0							0.0	0.0			0.0		
5		0.0					0.0	0.0							0.0	0.0			0.0			
6		0.0					0.0	0.0							0.0	0.0			0.0			
7		0.0					0.0	0.0							0.0	0.0			0.0			
8		0.0					0.0	0.0							0.0	0.0			0.0			
9		0.0					0.0	0.0							0.0	0.0			0.0			
	日合計		48.8					102.4	110.0							152.0	116.4			179.8		
	*総雨量		87.0					154.7	144.0							227.0	186.9			223.3		

*総雨量は一連降雨の合計

近畿地方整備局 淀川水系 対象洪水観測所時間雨量表

洪水		S34. 9. 25																					
日	時	依那古 (6 5)	阿保 (5 1)	坂下 (6 3)	阿波 (5 2)	井之市 (水)	針 (気)	針ヶ別所 (水)	針ヶ別所 (6 6)	榎原 (6 1)	室生ダム (水)	笠間 (水)	室生 (水)	家野 (水)	名張 (気)	曽衛 (6 8)	曾衛 (水)	青蓮池ダム (水)	名張 (6 4)	国津 (水)	国見山 (気)	伊賀見 (水)	
25	9-10		0.0		0.0				0.0	0.0			0.0			0.0			0.0				
	11		0.0		0.0				0.0	0.0			0.0			0.0			0.0				
	12		0.0		0.0				0.0	0.0			6.0			1.5			0.5				
	13		7.4		9.1				1.0	0.4			3.2			0.0			12.1				
	14		0.5		0.8				1.0	0.0			1.0			0.2			0.3				
	15		0.5		0.1				0.0	0.0			0.3			0.5			0.1				
	16		2.6		2.0				1.0	0.0			1.8			1.8			1.7				
	17		6.0		7.1				4.0	4.0			7.8			9.8			6.6				
	18		11.0		9.5				8.0	7.6			4.7			4.8			9.1				
	19		9.0		8.3				4.0	2.5			28.9			12.2			9.6				
	20		3.0		4.0				2.0	3.5			23.4			13.7			8.7				
	21		0.7		9.6				4.0	6.2			16.8			1.3			1.5				
	22		0.8		0.9				0.0	0.1			0.2			1.0			0.8				
	23		0.5		0.2				0.0	0.3			1.0			1.0			0.4				
	0		6.5		5.9				4.0	4.0			3.3			3.8			3.1				
	1		1.0		10.5				5.0	2.7			6.2			7.4			3.4				
	2		2.7		7.3				1.0	1.3			1.3			2.5			3.8				
	3		0.8		1.2				0.0	0.1			0.2			1.6			1.4				
	4		0.4		2.4				0.0	0.3			1.8			2.1			1.3				
5		3.2		4.1				1.0	1.4			4.2			4.8			2.3					
6		2.4		13.3				1.0	0.6			0.9			2.9			1.7					
7		8.5		3.6				0.0	0.0			1.4			4.9			0.6					
8		3.0		2.3				2.0	0.0			2.0			5.7			0.2					
9		3.7		3.4				1.0	0.6			4.4			7.0			4.0					
日合計			74.2		105.6				40.0	35.6			120.8			90.5			73.2				
26	9-10		1.6		10.6				1.0	1.8			11.4			12.5			1.2				
	11		3.4		5.0				6.0	2.2			16.2			14.5			4.2				
	12		6.8		26.0				3.0	4.2			21.0			6.3			2.0				
	13		14.0		6.4				3.0	8.2			31.0			7.5			13.6				
	14		30.0		14.2				7.0	16.2			15.2			16.0			17.7				
	15		33.5		24.4				8.0	21.8			21.2			18.4			27.5				
	16		20.5		26.0				8.0	25.6			32.9			23.5			28.0				
	17		19.0		22.0				9.0	24.7			25.0			24.0			29.7				
	18		11.0		21.0				9.0	28.7			35.0			29.0			26.5				
	19		26.0		34.0				14.0	36.2			36.2			36.0			43.0				
	20		30.0		39.0				10.0	21.8			47.6			48.0			29.2				
	21		7.0		32.5				9.0	7.1			32.4			12.1			7.4				
	22		12.0		7.5				12.0	16.0			15.5			21.3			13.0				
	23		9.0		6.4				16.0	8.0			19.0			18.5			11.3				
	0		2.0		4.6				10.0	9.3			0.0			6.9			4.2				
	1		0.2		0.7				0.0	0.8			0.0			0.2			0.1				
	2		0.0		0.0				0.0	0.1			0.0			0.0			0.0				
	3		0.0		0.0				0.0	0.0			0.0			0.0			0.0				
	4		0.0		0.0				0.0	0.0			0.0			0.0			0.0				
5		0.0		0.0				0.0	0.0			0.0			0.0			0.0					
6		0.0		0.0				0.0	0.0			0.0			0.0			0.0					
7		0.0		0.0				0.0	0.0			0.0			0.0			0.0					
8		0.0		0.0				0.0	0.0			0.0			0.0			0.0					
9		0.0		0.0				0.0	0.0			0.0			0.0			0.0					
日合計			226.0		280.3				125.0	232.7			359.6			294.7			258.6				
*総雨量			300.2		385.9				165.0	268.3			480.4			385.2			331.8				

*総雨量は一連降雨の合計

近畿地方整備局 淀川水系 対象洪水観測所時間雨量表

洪水		S34. 9. 25																				
日	時	大鳥居	笠取	高井	室生	三栖	神吉	桂	中川	北大河原	湯船	東別院	本梅	殿田	岩山	小田原	朝宮	南新田	大河原	大峯	高原	愛宕山
25	日																					
	9-10			0.0											0.0	0.0	0.0	0.0	0.6			
	11			0.0											0.0	0.0	0.0	0.0	1.5			
	12			0.0											0.0	0.0	0.0	0.0	4.5			
	13			0.0											0.0	0.0	5.6	3.0	11.9			
	14			0.0											2.0	3.2	0.9	13.0	10.4			
	15			0.0											8.0	3.0	4.3	2.8	9.1			
	16			1.0											0.8	2.0	4.0	5.0	10.8			
	17			3.0											2.5	2.1	6.2	15.0	12.4			
	18			6.0											4.7	6.2	3.7	12.0	44.9			
	19			9.0											4.2	3.3	1.6	16.0	14.8			
	20			4.0											2.6	3.2	4.1	7.2	2.7			
	21			9.0											2.0	1.5	10.4	5.6	3.7			
	22			0.0											0.4	0.7	0.0	0.3	2.4			
	23			0.0											0.0	0.0	0.0	0.0	0.0			
	0			3.0											1.8	2.9	3.1	3.0	0.0			
	1			4.0											5.4	6.7	3.4	2.8	0.0			
	2			1.0											3.8	1.9	2.2	4.0	0.0			
3			0.0											0.0	0.1	0.1	0.1	0.0				
4			0.0											0.0	0.0	0.2	6.0	0.0				
5			2.0											0.0	0.1	0.1	5.0	0.0				
6			1.0											1.2	1.0	2.5	4.5	0.0				
7			0.0											1.0	1.9	3.5	1.5	0.0				
8			0.0											0.2	0.0	0.5	0.0	0.0				
9			2.0											0.0	0.4	0.0	1.8	0.0				
日合計				45.0											40.6	40.2	56.4	108.6	129.7			
26	日																					
	9-10			3.0											0.0	4.0	1.9	4.7	0.0			
	11			4.0											5.2	2.1	1.4	3.9	0.0			
	12			8.0											2.5	10.1	10.2	12.9	0.0			
	13			12.0											5.8	9.9	5.0	4.7	0.0			
	14			19.0											11.0	15.9	10.0	12.0	0.0			
	15			26.0											13.3	13.6	13.8	20.0	0.0			
	16			30.0											10.2	12.5	16.6	20.0	0.0			
	17			28.0											10.0	8.3	12.8	10.5	0.0			
	18			36.0											9.2	9.7	10.0	17.5	0.0			
	19			43.0											8.7	5.5	9.0	16.5	0.0			
	20			39.0											7.0	4.4	10.7	22.5	0.0			
	21			10.0											3.3	5.6	3.0	5.8	0.0			
	22			18.0											6.3	2.5	8.9	4.6	0.0			
	23			9.0											0.4	1.4	5.1	11.4	0.0			
	0			6.0											0.2	0.4	6.5	5.2	0.0			
	1			1.0											0.0	0.0	0.8	1.0	0.0			
	2			0.0											0.0	0.0	0.0	0.0	0.0			
3			0.0											0.0	0.0	0.0	0.0	0.0				
4			0.0											0.0	0.0	0.0	0.0	0.0				
5			0.0											0.0	0.0	0.0	0.0	0.0				
6			0.0											0.0	0.0	0.0	0.0	0.0				
7			0.0											0.0	0.0	0.0	0.0	0.0				
8			0.0											0.0	0.0	0.0	0.0	0.0				
9			0.0											0.0	0.0	0.0	0.0	0.0				
日合計				292.0											93.1	105.9	125.7	173.2	0.0			
*総雨量				337.0											133.7	146.1	182.1	281.8	129.7			

*総雨量は一連降雨の合計

近畿地方整備局 淀川水系 対象洪水観測所時間雨量表

洪水		S34. 9. 25																			
日	時	魚谷峠	平野	水口	勅旨	小原	笠取山	天理	鷺家口	世木堰堤	荒神橋	東本梅									
25	9-10																				
	11																				
	12																				
	13																				
	14																				
	15																				
	16																				
	17																				
	18																				
	19																				
	20																				
	21																				
	22																				
	23																				
	0																				
	1																				
	2																				
	3																				
4																					
5																					
6																					
7																					
8																					
9																					
日合計																					
26	9-10																				
	11																				
	12																				
	13																				
	14																				
	15																				
	16																				
	17																				
	18																				
	19																				
	20																				
	21																				
	22																				
	23																				
	0																				
	1																				
	2																				
	3																				
4																					
5																					
6																					
7																					
8																					
9																					
日合計																					
*総雨量																					

*総雨量は一連降雨の合計

近畿地方整備局 淀川水系 対象洪水観測所時間雨量表

洪水		S35. 8. 28																					
日	時	高屋川橋	上弓削	京北 (気)	黒田 (102)	上黒田	広河原 (16)	鎌倉 (13)	花背	榎	園部 (15)	園部 (気)	園部 (府)	殿田 (14)	新町 (05)	新庄 (04)	亀岡	亀岡 (07)	周山 (府)	周山 (03)	雲ヶ畑 (08)	上賀茂	
28	9-10	-	0.0	-	0.0	-	-	-	0.0	-	-	-	-	-	0.0	-	-	0.0	-	0.0	-	-	-
	11	-	0.0	-	0.0	-	-	-	0.0	-	-	-	-	-	0.0	-	-	0.0	-	0.0	-	-	-
	12	-	0.0	-	0.0	-	-	-	0.0	-	-	-	-	-	0.0	-	-	0.0	-	0.0	-	-	-
	13	-	0.0	-	0.0	-	-	-	0.0	-	-	-	-	-	0.0	-	-	0.0	-	0.0	-	-	-
	14	-	0.0	-	0.0	-	-	-	0.0	-	-	-	-	-	0.0	-	-	0.0	-	0.0	-	-	-
	15	-	0.0	-	0.0	-	-	-	0.0	-	-	-	-	-	0.0	-	-	0.0	-	0.0	-	-	-
	16	-	0.0	-	0.0	-	-	-	0.0	-	-	-	-	-	0.0	-	-	0.0	-	0.0	-	-	-
	17	-	0.0	-	0.0	-	-	-	0.0	-	-	-	-	-	0.0	-	-	0.0	-	0.0	-	-	-
	18	-	0.0	-	0.0	-	-	-	0.0	-	-	-	-	-	0.0	-	-	0.0	-	0.0	-	-	-
	19	-	0.0	-	0.0	-	-	-	0.0	-	-	-	-	-	0.0	-	-	0.0	-	0.0	-	-	-
	20	-	0.0	-	0.0	-	-	-	0.0	-	-	-	-	-	0.0	-	-	0.0	-	0.0	-	-	-
	21	-	0.0	-	0.0	-	-	-	0.0	-	-	-	-	-	0.0	-	-	0.0	-	0.0	-	-	-
	22	-	0.0	-	0.0	-	-	-	0.0	-	-	-	-	-	0.0	-	-	0.0	-	0.0	-	-	-
	23	-	0.0	-	0.0	-	-	-	0.0	-	-	-	-	-	0.0	-	-	0.0	-	0.0	-	-	-
	0	-	0.0	-	0.0	-	-	-	0.0	-	-	-	-	-	0.0	-	-	0.0	-	0.0	-	-	-
	1	-	0.0	-	0.8	-	-	-	0.0	-	-	-	-	-	0.0	-	-	0.0	-	0.0	-	-	-
	2	-	0.0	-	2.3	-	-	-	0.0	-	-	-	-	-	0.0	-	-	0.0	-	0.0	-	-	-
	3	-	0.0	-	1.3	-	-	-	0.0	-	-	-	-	-	0.0	-	-	0.0	-	0.0	-	-	-
	4	-	0.0	-	3.7	-	-	-	0.0	-	-	-	-	-	0.0	-	-	0.0	-	0.0	-	-	-
	5	-	0.0	-	3.0	-	-	-	0.0	-	-	-	-	-	0.0	-	-	0.0	-	0.0	-	-	-
6	-	0.0	-	0.8	-	-	-	0.0	-	-	-	-	-	0.0	-	-	0.0	-	0.0	-	-	-	
7	-	0.0	-	0.0	-	-	-	0.0	-	-	-	-	-	0.0	-	-	0.0	-	0.0	-	-	-	
8	-	0.0	-	0.2	-	-	-	0.0	-	-	-	-	-	0.0	-	-	0.0	-	0.0	-	-	-	
9	-	0.0	-	0.2	-	-	-	0.0	-	-	-	-	-	0.0	-	-	0.0	-	0.0	-	-	-	
日合計		-	0.0	-	12.3	-	-	-	0.0	-	-	-	-	-	0.0	-	-	0.0	-	0.0	-	-	-
29	9-10	-	0.0	-	0.0	-	-	-	0.0	-	-	-	-	-	0.0	-	-	0.0	-	0.0	-	-	-
	11	-	0.0	-	0.0	-	-	-	0.0	-	-	-	-	-	0.0	-	-	0.0	-	0.0	-	-	-
	12	-	0.0	-	0.0	-	-	-	0.0	-	-	-	-	-	0.0	-	-	0.0	-	0.0	-	-	-
	13	-	0.0	-	0.0	-	-	-	0.0	-	-	-	-	-	0.0	-	-	0.0	-	0.0	-	-	-
	14	-	0.0	-	0.0	-	-	-	0.0	-	-	-	-	-	0.0	-	-	0.0	-	0.0	-	-	-
	15	-	0.0	-	0.0	-	-	-	0.0	-	-	-	-	-	0.0	-	-	0.0	-	0.0	-	-	-
	16	-	0.0	-	0.0	-	-	-	0.0	-	-	-	-	-	0.0	-	-	0.0	-	0.0	-	-	-
	17	-	0.0	-	0.0	-	-	-	0.0	-	-	-	-	-	0.0	-	-	0.0	-	0.0	-	-	-
	18	-	3.0	-	0.9	-	-	-	1.0	-	-	-	-	-	1.6	-	-	1.0	-	0.0	-	-	-
	19	-	14.0	-	7.8	-	-	-	5.0	-	-	-	-	-	15.5	-	-	17.0	-	15.0	-	-	-
	20	-	16.0	-	26.5	-	-	-	16.0	-	-	-	-	-	16.0	-	-	27.0	-	25.0	-	-	-
	21	-	18.0	-	21.9	-	-	-	30.0	-	-	-	-	-	19.0	-	-	19.0	-	19.0	-	-	-
	22	-	22.0	-	23.8	-	-	-	29.0	-	-	-	-	-	22.0	-	-	26.0	-	20.0	-	-	-
	23	-	42.0	-	34.0	-	-	-	35.0	-	-	-	-	-	32.0	-	-	38.0	-	34.0	-	-	-
	0	-	33.0	-	30.8	-	-	-	41.0	-	-	-	-	-	24.0	-	-	34.0	-	22.0	-	-	-
	1	-	13.0	-	15.2	-	-	-	33.0	-	-	-	-	-	12.4	-	-	29.0	-	12.0	-	-	-
	2	-	36.0	-	25.2	-	-	-	25.0	-	-	-	-	-	12.6	-	-	12.0	-	14.0	-	-	-
	3	-	30.0	-	23.8	-	-	-	3.0	-	-	-	-	-	15.4	-	-	2.0	-	18.0	-	-	-
4	-	9.0	-	23.9	-	-	-	12.0	-	-	-	-	-	4.2	-	-	10.0	-	12.0	-	-	-	
5	-	21.0	-	41.8	-	-	-	8.0	-	-	-	-	-	9.4	-	-	1.0	-	62.0	-	-	-	
6	-	28.0	-	70.4	-	-	-	0.0	-	-	-	-	-	23.0	-	-	8.0	-	52.0	-	-	-	
7	-	12.0	-	29.5	-	-	-	25.0	-	-	-	-	-	13.4	-	-	32.5	-	17.0	-	-	-	
8	-	4.0	-	8.7	-	-	-	10.0	-	-	-	-	-	3.6	-	-	12.5	-	7.0	-	-	-	
9	-	6.0	-	3.4	-	-	-	1.0	-	-	-	-	-	15.0	-	-	0.0	-	7.0	-	-	-	
日合計		-	307.0	-	387.6	-	-	-	274.0	-	-	-	-	-	243.1	-	-	275.0	-	339.0	-	-	-

近畿地方整備局 淀川水系 対象洪水観測所時間雨量表

洪水		S35. 8. 28																				
日	時	高屋川橋	上弓削	京北 (気)	黒田 (102)	上黒田	広河原 (16)	鎌倉 (13)	花背	榎	園部 (15)	園部 (気)	園部 (府)	殿田 (14)	新町 (05)	新庄 (04)	亀岡	亀岡 (07)	周山 (府)	周山 (03)	雲ヶ畑 (08)	上賀茂
30 日	9-10	-	1.0	-	0.0	-	-	-	0.0	-	-	-	-	-	-	2.8	-	0.0	-	0.0	-	-
	11	-	4.0	-	0.0	-	-	-	0.0	-	-	-	-	-	-	3.6	-	0.0	-	1.0	-	-
	12	-	0.5	-	0.0	-	-	-	0.0	-	-	-	-	-	-	0.6	-	0.0	-	0.0	-	-
	13	-	0.5	-	0.0	-	-	-	0.0	-	-	-	-	-	-	0.0	-	0.0	-	0.0	-	-
	14	-	0.2	-	0.0	-	-	-	0.0	-	-	-	-	-	-	0.0	-	0.0	-	0.0	-	-
	15	-	0.2	-	0.0	-	-	-	0.0	-	-	-	-	-	-	0.0	-	0.0	-	0.0	-	-
	16	-	0.2	-	0.0	-	-	-	0.0	-	-	-	-	-	-	0.0	-	0.0	-	0.0	-	-
	17	-	0.2	-	0.0	-	-	-	0.0	-	-	-	-	-	-	0.0	-	0.0	-	0.0	-	-
	18	-	0.2	-	2.8	-	-	-	0.0	-	-	-	-	-	-	0.0	-	0.0	-	0.0	-	-
	19	-	1.5	-	0.2	-	-	-	0.0	-	-	-	-	-	-	0.0	-	0.0	-	0.0	-	-
	20	-	1.5	-	0.0	-	-	-	0.0	-	-	-	-	-	-	0.0	-	0.0	-	0.0	-	-
	21	-	1.5	-	0.2	-	-	-	0.0	-	-	-	-	-	-	0.0	-	0.0	-	0.0	-	-
	22	-	1.5	-	0.0	-	-	-	0.0	-	-	-	-	-	-	0.0	-	0.0	-	0.0	-	-
	23	-	12.0	-	13.8	-	-	-	0.0	-	-	-	-	-	-	0.0	-	0.0	-	0.0	-	-
	0	-	2.0	-	0.7	-	-	-	0.0	-	-	-	-	-	-	0.0	-	0.0	-	0.0	-	-
	1	-	0.3	-	0.3	-	-	-	0.0	-	-	-	-	-	-	0.0	-	0.0	-	0.0	-	-
	2	-	0.3	-	0.1	-	-	-	0.0	-	-	-	-	-	-	0.0	-	0.0	-	0.0	-	-
	3	-	0.2	-	0.1	-	-	-	0.0	-	-	-	-	-	-	0.0	-	0.0	-	0.0	-	-
	4	-	0.2	-	0.0	-	-	-	0.0	-	-	-	-	-	-	0.0	-	0.0	-	0.0	-	-
	5	-	0.2	-	0.1	-	-	-	0.0	-	-	-	-	-	-	0.0	-	0.0	-	0.0	-	-
	6	-	0.2	-	0.0	-	-	-	0.0	-	-	-	-	-	-	0.0	-	0.0	-	0.0	-	-
7	-	0.2	-	0.1	-	-	-	0.0	-	-	-	-	-	-	0.0	-	0.0	-	0.0	-	-	
8	-	0.2	-	0.1	-	-	-	0.0	-	-	-	-	-	-	0.0	-	0.0	-	0.0	-	-	
9	-	0.2	-	0.0	-	-	-	0.0	-	-	-	-	-	-	0.0	-	0.0	-	0.0	-	-	
日合計		-	29.0	-	18.5	-	-	0.0	-	-	-	-	-	-	7.0	-	0.0	-	1.0	-	-	
*総雨量		-	336.0	-	418.4	-	-	274.0	-	-	-	-	-	-	250.1	-	275.0	-	340.0	-	-	

*総雨量は一連降雨の合計

近畿地方整備局 淀川水系 対象洪水観測所時間雨量表

洪水		S35. 8. 28																					
日	時	京都 (気)	京都	花背 (01)	花背峠 (気)	大原	比叡山 (09)	倉垣 (水)	歌垣 (75)	余野	箕面 (気)	西別院 (06)	山崎 (30)	長岡京 (気)	乙訓	八幡 (70)	八幡	巨椋池 (35)	松井 (69)	宇治	小栗栖	勸修寺	
28 日	9-10	0.0	-	-	-	-	0.0	-	-	-	-	0.0	-	-	-	-	-	-	-	-	0.0	0.0	-
	11	0.0	-	-	-	-	0.0	-	-	-	-	0.0	-	-	-	-	-	-	-	-	0.0	0.0	-
	12	0.0	-	-	-	-	0.0	-	-	-	-	0.0	-	-	-	-	-	-	-	-	0.0	0.0	-
	13	0.0	-	-	-	-	0.0	-	-	-	-	0.0	-	-	-	-	-	-	-	-	0.0	0.0	-
	14	0.0	-	-	-	-	0.0	-	-	-	-	0.0	-	-	-	-	-	-	-	-	0.0	0.0	-
	15	0.0	-	-	-	-	0.0	-	-	-	-	0.0	-	-	-	-	-	-	-	-	0.0	0.0	-
	16	0.0	-	-	-	-	0.0	-	-	-	-	0.0	-	-	-	-	-	-	-	-	0.0	0.0	-
	17	0.0	-	-	-	-	0.0	-	-	-	-	0.0	-	-	-	-	-	-	-	-	0.0	0.0	-
	18	0.0	-	-	-	-	0.0	-	-	-	-	0.0	-	-	-	-	-	-	-	-	0.0	0.0	-
	19	0.0	-	-	-	-	0.0	-	-	-	-	0.0	-	-	-	-	-	-	-	-	0.0	0.0	-
	20	0.0	-	-	-	-	0.0	-	-	-	-	0.0	-	-	-	-	-	-	-	-	0.0	0.0	-
	21	0.0	-	-	-	-	0.0	-	-	-	-	0.0	-	-	-	-	-	-	-	-	0.0	0.0	-
	22	0.0	-	-	-	-	0.0	-	-	-	-	0.0	-	-	-	-	-	-	-	-	0.0	0.0	-
	23	0.0	-	-	-	-	0.0	-	-	-	-	0.0	-	-	-	-	-	-	-	-	0.0	0.0	-
	0	0.0	-	-	-	-	0.0	-	-	-	-	0.0	-	-	-	-	-	-	-	-	0.0	0.0	-
	1	0.0	-	-	-	-	0.0	-	-	-	-	0.0	-	-	-	-	-	-	-	-	0.0	0.0	-
	2	0.0	-	-	-	-	0.0	-	-	-	-	0.0	-	-	-	-	-	-	-	-	0.0	0.0	-
	3	0.0	-	-	-	-	0.0	-	-	-	-	0.0	-	-	-	-	-	-	-	-	0.0	0.0	-
	4	0.0	-	-	-	-	0.0	-	-	-	-	0.0	-	-	-	-	-	-	-	-	0.0	0.0	-
	5	0.0	-	-	-	-	0.0	-	-	-	-	0.0	-	-	-	-	-	-	-	-	0.0	0.0	-
6	0.0	-	-	-	-	0.0	-	-	-	-	0.0	-	-	-	-	-	-	-	-	0.0	0.0	-	
7	0.0	-	-	-	-	0.0	-	-	-	-	0.0	-	-	-	-	-	-	-	-	0.0	0.0	-	
8	0.0	-	-	-	-	0.0	-	-	-	-	0.0	-	-	-	-	-	-	-	-	0.0	0.0	-	
9	0.0	-	-	-	-	0.0	-	-	-	-	0.0	-	-	-	-	-	-	-	-	0.0	0.0	-	
日合計		0.0	-	-	-	-	0.0	-	-	-	-	0.0	-	-	-	-	-	-	-	-	0.0	0.0	-
29 日	9-10	0.0	-	-	-	-	0.0	-	-	-	-	0.0	-	-	-	-	-	-	-	-	0.0	0.0	-
	11	0.0	-	-	-	-	0.0	-	-	-	-	0.0	-	-	-	-	-	-	-	-	0.5	0.0	-
	12	0.0	-	-	-	-	0.0	-	-	-	-	0.0	-	-	-	-	-	-	-	-	0.0	0.0	-
	13	0.0	-	-	-	-	0.0	-	-	-	-	0.0	-	-	-	-	-	-	-	-	0.0	0.0	-
	14	0.0	-	-	-	-	0.0	-	-	-	-	0.0	-	-	-	-	-	-	-	-	0.0	0.0	-
	15	0.0	-	-	-	-	0.0	-	-	-	-	0.0	-	-	-	-	-	-	-	-	0.0	0.0	-
	16	0.0	-	-	-	-	0.0	-	-	-	-	0.0	-	-	-	-	-	-	-	-	0.0	0.0	-
	17	0.0	-	-	-	-	0.0	-	-	-	-	4.0	-	-	-	-	-	-	-	-	0.0	0.0	-
	18	2.0	-	-	-	-	2.0	-	-	-	-	11.0	-	-	-	-	-	-	-	-	2.5	0.0	-
	19	3.6	-	-	-	-	4.4	-	-	-	-	28.0	-	-	-	-	-	-	-	-	4.5	3.0	-
	20	13.8	-	-	-	-	12.0	-	-	-	-	27.0	-	-	-	-	-	-	-	-	13.0	11.5	-
	21	23.0	-	-	-	-	17.1	-	-	-	-	35.0	-	-	-	-	-	-	-	-	16.0	11.5	-
	22	22.4	-	-	-	-	16.8	-	-	-	-	37.0	-	-	-	-	-	-	-	-	7.0	9.0	-
	23	35.3	-	-	-	-	24.0	-	-	-	-	49.0	-	-	-	-	-	-	-	-	7.0	9.0	-
0	31.0	-	-	-	-	31.0	-	-	-	-	37.0	-	-	-	-	-	-	-	-	9.0	10.0	-	
1	17.0	-	-	-	-	17.6	-	-	-	-	24.0	-	-	-	-	-	-	-	-	6.0	8.0	-	
2	19.0	-	-	-	-	15.0	-	-	-	-	8.0	-	-	-	-	-	-	-	-	2.0	6.0	-	
3	2.0	-	-	-	-	2.7	-	-	-	-	5.0	-	-	-	-	-	-	-	-	0.0	1.7	-	
4	0.0	-	-	-	-	0.1	-	-	-	-	4.0	-	-	-	-	-	-	-	-	0.0	1.7	-	
5	0.0	-	-	-	-	0.2	-	-	-	-	1.0	-	-	-	-	-	-	-	-	0.0	1.6	-	
6	0.0	-	-	-	-	0.2	-	-	-	-	11.0	-	-	-	-	-	-	-	-	0.0	0.0	-	
7	6.0	-	-	-	-	8.8	-	-	-	-	33.0	-	-	-	-	-	-	-	-	2.2	0.0	-	
8	5.0	-	-	-	-	7.2	-	-	-	-	1.0	-	-	-	-	-	-	-	-	2.0	0.0	-	
9	0.0	-	-	-	-	2.7	-	-	-	-	2.0	-	-	-	-	-	-	-	-	0.0	0.0	-	
日合計		180.1	-	-	-	-	161.8	-	-	-	-	317.0	-	-	-	-	-	-	-	-	71.7	73.0	-

近畿地方整備局 淀川水系 対象洪水観測所時間雨量表

洪水		S35. 8. 28																					
日	時	京都 (気)	京都	花背 (01)	花背峠 (気)	大原	比叡山 (09)	倉垣 (水)	歌垣 (75)	余野	箕面 (気)	西別院 (06)	山崎 (30)	長岡京 (気)	乙訓	八幡 (70)	八幡	巨椋池 (35)	松井 (69)	宇治	小栗栖	勸修寺	
30 日	9-10	0.0	-	-	-	-	0.0	-	-	-	-	0.0	-	-	-	-	-	-	-	-	0.0	0.0	-
	11	0.0	-	-	-	-	0.0	-	-	-	-	1.0	-	-	-	-	-	-	-	-	0.0	0.0	-
	12	0.0	-	-	-	-	0.0	-	-	-	-	0.0	-	-	-	-	-	-	-	-	0.0	0.0	-
	13	0.0	-	-	-	-	0.0	-	-	-	-	0.0	-	-	-	-	-	-	-	-	0.0	0.0	-
	14	0.0	-	-	-	-	0.0	-	-	-	-	0.0	-	-	-	-	-	-	-	-	0.0	0.0	-
	15	0.0	-	-	-	-	0.0	-	-	-	-	0.0	-	-	-	-	-	-	-	-	0.0	0.0	-
	16	0.0	-	-	-	-	0.0	-	-	-	-	0.0	-	-	-	-	-	-	-	-	0.0	0.0	-
	17	0.0	-	-	-	-	0.0	-	-	-	-	0.0	-	-	-	-	-	-	-	-	0.0	0.0	-
	18	0.0	-	-	-	-	0.0	-	-	-	-	0.0	-	-	-	-	-	-	-	-	8.0	0.0	-
	19	0.0	-	-	-	-	0.0	-	-	-	-	0.0	-	-	-	-	-	-	-	-	0.0	0.0	-
	20	0.0	-	-	-	-	0.0	-	-	-	-	0.0	-	-	-	-	-	-	-	-	0.0	0.0	-
	21	0.0	-	-	-	-	0.0	-	-	-	-	0.0	-	-	-	-	-	-	-	-	0.0	0.0	-
	22	0.0	-	-	-	-	0.0	-	-	-	-	0.0	-	-	-	-	-	-	-	-	0.0	0.0	-
	23	0.0	-	-	-	-	0.0	-	-	-	-	0.0	-	-	-	-	-	-	-	-	0.0	0.0	-
	0	0.0	-	-	-	-	0.0	-	-	-	-	0.0	-	-	-	-	-	-	-	-	0.0	0.0	-
	1	0.0	-	-	-	-	0.0	-	-	-	-	0.0	-	-	-	-	-	-	-	-	0.0	0.0	-
	2	0.0	-	-	-	-	0.0	-	-	-	-	0.0	-	-	-	-	-	-	-	-	0.0	0.0	-
	3	0.0	-	-	-	-	0.0	-	-	-	-	0.0	-	-	-	-	-	-	-	-	4.5	0.0	-
	4	0.0	-	-	-	-	0.0	-	-	-	-	0.0	-	-	-	-	-	-	-	-	1.5	0.0	-
	5	0.0	-	-	-	-	0.0	-	-	-	-	0.0	-	-	-	-	-	-	-	-	2.0	0.0	-
6	0.0	-	-	-	-	0.0	-	-	-	-	0.0	-	-	-	-	-	-	-	-	6.0	0.0	-	
7	0.0	-	-	-	-	0.0	-	-	-	-	0.0	-	-	-	-	-	-	-	-	1.5	0.0	-	
8	0.0	-	-	-	-	0.0	-	-	-	-	0.0	-	-	-	-	-	-	-	-	0.0	0.0	-	
9	0.0	-	-	-	-	0.0	-	-	-	-	0.0	-	-	-	-	-	-	-	-	0.0	0.0	-	
日合計		0.0	-	-	-	-	0.0	-	-	-	-	1.0	-	-	-	-	-	-	-	-	23.5	0.0	-
*総雨量		180.1	-	-	-	-	161.8	-	-	-	-	318.0	-	-	-	-	-	-	-	-	95.2	73.0	-

*総雨量は一連降雨の合計

近畿地方整備局 淀川水系 対象洪水観測所時間雨量表

洪水		S35. 8. 28																				
日	時	山科 (01)	天ヶ瀬 (30)	笠取	西笠取 (28)	荒木	大津 (気)	瀬田川 (27)	宮村 (28)	田代	信楽 (県)	雲井 (24)	信楽 (気)	横山 (60)	新田 (19)	玉滝 (55)	甲賀	柘植 (54)	土山 (気)	枚方 (31)	枚方 (気)	生駒山 (気)
30 日	9-10	0.0	-	0.0	-	-	-	0.0	0.0	0.0	-	0.0	-	-	-	0.0	-	0.0	-	0.0	-	-
	11	0.0	-	0.0	-	-	-	0.0	0.0	0.0	-	0.0	-	-	-	0.0	-	0.0	-	0.0	-	-
	12	0.0	-	0.0	-	-	-	0.0	0.0	0.0	-	0.0	-	-	-	0.0	-	0.0	-	0.0	-	-
	13	0.0	-	0.0	-	-	-	0.0	0.0	0.0	-	0.0	-	-	-	0.0	-	0.0	-	0.0	-	-
	14	0.0	-	0.0	-	-	-	0.0	0.0	0.0	-	0.0	-	-	-	0.0	-	0.0	-	0.0	-	-
	15	0.0	-	0.0	-	-	-	0.0	0.0	14.0	-	0.0	-	-	-	0.0	-	0.0	-	0.0	-	-
	16	0.0	-	0.0	-	-	-	0.0	0.0	2.3	-	0.0	-	-	-	0.0	-	0.0	-	0.0	-	-
	17	0.0	-	0.0	-	-	-	0.0	0.0	14.1	-	0.0	-	-	-	0.0	-	0.0	-	0.0	-	-
	18	0.0	-	0.0	-	-	-	0.0	2.7	4.6	-	0.0	-	-	-	0.0	-	0.0	-	0.0	-	-
	19	0.0	-	0.0	-	-	-	0.0	4.8	13.6	-	0.0	-	-	-	0.0	-	0.0	-	0.0	-	-
	20	0.0	-	0.0	-	-	-	0.0	8.5	1.8	-	0.0	-	-	-	0.0	-	0.0	-	0.0	-	-
	21	0.0	-	0.0	-	-	-	0.0	3.2	10.0	-	0.0	-	-	-	0.0	-	0.0	-	0.0	-	-
	22	0.0	-	0.0	-	-	-	0.0	0.0	0.0	-	0.0	-	-	-	0.0	-	0.0	-	0.0	-	-
	23	0.0	-	0.0	-	-	-	0.0	0.0	0.0	-	0.0	-	-	-	0.0	-	0.0	-	0.0	-	-
	0	0.0	-	0.0	-	-	-	0.0	0.0	0.0	-	0.0	-	-	-	0.0	-	0.0	-	0.0	-	-
	1	0.0	-	0.0	-	-	-	0.0	0.0	0.0	-	0.0	-	-	-	0.0	-	0.0	-	0.0	-	-
	2	0.0	-	0.0	-	-	-	0.0	0.0	0.0	-	0.0	-	-	-	0.0	-	0.0	-	0.0	-	-
	3	0.0	-	0.0	-	-	-	0.0	3.6	0.0	-	0.0	-	-	-	0.0	-	0.0	-	0.0	-	-
	4	0.0	-	0.0	-	-	-	0.0	1.2	0.0	-	0.0	-	-	-	0.0	-	0.0	-	0.0	-	-
	5	0.0	-	0.0	-	-	-	0.0	3.0	0.0	-	0.0	-	-	-	0.0	-	0.0	-	0.0	-	-
6	0.0	-	0.0	-	-	-	0.0	2.9	0.0	-	0.0	-	-	-	0.0	-	0.0	-	0.0	-	-	
7	0.0	-	0.0	-	-	-	0.0	3.7	0.0	-	0.0	-	-	-	0.0	-	0.0	-	0.0	-	-	
8	0.0	-	0.0	-	-	-	0.0	1.8	0.0	-	0.0	-	-	-	0.0	-	0.0	-	0.0	-	-	
9	0.0	-	0.0	-	-	-	0.0	0.0	0.0	-	0.0	-	-	-	0.0	-	0.0	-	0.0	-	-	
日合計		0.0	-	0.0	-	-	-	0.0	35.4	60.4	-	0.0	-	-	-	0.0	-	0.0	-	0.0	-	-
*総雨量		103.0	-	74.6	-	-	-	88.8	87.3	103.2	-	122.4	-	-	-	112.0	-	169.7	-	89.6	-	-

*総雨量は一連降雨の合計

近畿地方整備局 淀川水系 対象洪水観測所時間雨量表

洪水		S35. 8. 28																					
日	時	田辺	田辺 (6.8)	田辺 (気)	菱田	井手	木津	奈良 (気)	加茂 (6.7)	鷺峰山 (気)	鷺峰山	布目ダム (水)	峰寺 (水)	高山ダム (水)	多羅尾 (3.7)	尾山 (6.5)	島ヶ原 (5.6)	五瀬 (3.4)	島ヶ原	上野 (5.3)	上野 (気)	荒木 (7.1)	
28	9-10	-	0.0	-	-	-	-	0.0	0.0	-	-	-	-	-	-	-	0.0	-	-	-	0.0	-	-
	11	-	0.0	-	-	-	-	0.0	0.0	-	-	-	-	-	-	-	0.0	-	-	-	0.0	-	-
	12	-	0.0	-	-	-	-	0.0	0.0	-	-	-	-	-	-	-	0.0	-	-	-	0.1	-	-
	13	-	0.0	-	-	-	-	0.0	0.0	-	-	-	-	-	-	-	0.5	-	-	-	1.0	-	-
	14	-	0.0	-	-	-	-	0.0	0.0	-	-	-	-	-	-	-	0.2	-	-	-	0.9	-	-
	15	-	0.0	-	-	-	-	0.0	0.0	-	-	-	-	-	-	-	0.0	-	-	-	1.2	-	-
	16	-	0.0	-	-	-	-	0.0	0.0	-	-	-	-	-	-	-	1.0	-	-	-	2.7	-	-
	17	-	0.0	-	-	-	-	0.0	0.0	-	-	-	-	-	-	-	2.4	-	-	-	0.4	-	-
	18	-	0.0	-	-	-	-	0.0	0.0	-	-	-	-	-	-	-	1.2	-	-	-	1.9	-	-
	19	-	0.0	-	-	-	-	0.0	0.0	-	-	-	-	-	-	-	0.0	-	-	-	0.0	-	-
	20	-	0.0	-	-	-	-	0.0	0.0	-	-	-	-	-	-	-	0.0	-	-	-	0.6	-	-
	21	-	0.0	-	-	-	-	0.0	0.0	-	-	-	-	-	-	-	0.0	-	-	-	0.4	-	-
	22	-	0.0	-	-	-	-	0.0	0.0	-	-	-	-	-	-	-	0.0	-	-	-	0.1	-	-
	23	-	0.0	-	-	-	-	0.0	0.0	-	-	-	-	-	-	-	0.0	-	-	-	0.5	-	-
	0	-	0.0	-	-	-	-	0.0	0.0	-	-	-	-	-	-	-	1.5	-	-	-	4.3	-	-
	1	-	0.0	-	-	-	-	0.0	0.0	-	-	-	-	-	-	-	1.7	-	-	-	4.2	-	-
	2	-	0.0	-	-	-	-	0.0	0.0	-	-	-	-	-	-	-	0.2	-	-	-	3.9	-	-
	3	-	0.0	-	-	-	-	0.0	0.0	-	-	-	-	-	-	-	2.0	-	-	-	5.2	-	-
	4	-	0.0	-	-	-	-	0.0	0.0	-	-	-	-	-	-	-	4.1	-	-	-	6.3	-	-
	5	-	0.0	-	-	-	-	0.0	0.0	-	-	-	-	-	-	-	1.5	-	-	-	1.0	-	-
6	-	0.0	-	-	-	-	0.0	0.0	-	-	-	-	-	-	-	0.0	-	-	-	0.9	-	-	
7	-	0.0	-	-	-	-	0.0	0.0	-	-	-	-	-	-	-	0.0	-	-	-	1.6	-	-	
8	-	0.0	-	-	-	-	0.0	0.0	-	-	-	-	-	-	-	0.5	-	-	-	5.3	-	-	
9	-	0.0	-	-	-	-	0.0	0.0	-	-	-	-	-	-	-	0.0	-	-	-	0.5	-	-	
日合計		-	0.0	-	-	-	-	0.0	0.0	-	-	-	-	-	-	-	16.8	-	-	-	43.0	-	-
29	9-10	-	0.0	-	-	-	-	0.0	0.0	-	-	-	-	-	-	-	0.2	-	-	-	0.0	-	-
	11	-	0.0	-	-	-	-	0.0	0.0	-	-	-	-	-	-	-	0.3	-	-	-	0.0	-	-
	12	-	0.0	-	-	-	-	0.2	0.0	-	-	-	-	-	-	-	0.5	-	-	-	2.2	-	-
	13	-	0.0	-	-	-	-	0.0	0.0	-	-	-	-	-	-	-	0.2	-	-	-	4.2	-	-
	14	-	0.0	-	-	-	-	0.0	0.0	-	-	-	-	-	-	-	0.0	-	-	-	2.8	-	-
	15	-	0.0	-	-	-	-	0.1	0.0	-	-	-	-	-	-	-	0.0	-	-	-	0.6	-	-
	16	-	0.0	-	-	-	-	0.0	0.0	-	-	-	-	-	-	-	0.0	-	-	-	0.1	-	-
	17	-	0.8	-	-	-	-	1.1	0.5	-	-	-	-	-	-	-	0.0	-	-	-	0.0	-	-
	18	-	2.8	-	-	-	-	1.8	2.4	-	-	-	-	-	-	-	0.4	-	-	-	0.2	-	-
	19	-	5.4	-	-	-	-	3.7	2.7	-	-	-	-	-	-	-	1.5	-	-	-	0.8	-	-
	20	-	10.8	-	-	-	-	9.3	9.4	-	-	-	-	-	-	-	5.8	-	-	-	2.8	-	-
	21	-	6.2	-	-	-	-	5.3	5.0	-	-	-	-	-	-	-	3.2	-	-	-	1.7	-	-
	22	-	7.9	-	-	-	-	2.3	3.4	-	-	-	-	-	-	-	3.4	-	-	-	3.7	-	-
	23	-	10.3	-	-	-	-	4.1	5.2	-	-	-	-	-	-	-	3.5	-	-	-	2.5	-	-
	0	-	10.6	-	-	-	-	5.3	4.6	-	-	-	-	-	-	-	3.6	-	-	-	3.5	-	-
	1	-	6.9	-	-	-	-	5.4	4.3	-	-	-	-	-	-	-	2.2	-	-	-	1.7	-	-
	2	-	2.7	-	-	-	-	0.5	0.5	-	-	-	-	-	-	-	0.2	-	-	-	0.2	-	-
	3	-	2.6	-	-	-	-	0.0	0.0	-	-	-	-	-	-	-	0.0	-	-	-	0.0	-	-
	4	-	3.0	-	-	-	-	0.0	0.0	-	-	-	-	-	-	-	0.0	-	-	-	0.0	-	-
	5	-	1.6	-	-	-	-	0.1	0.3	-	-	-	-	-	-	-	0.0	-	-	-	0.0	-	-
6	-	1.4	-	-	-	-	6.5	0.7	-	-	-	-	-	-	-	0.6	-	-	-	0.0	-	-	
7	-	1.6	-	-	-	-	3.6	3.6	-	-	-	-	-	-	-	0.6	-	-	-	0.0	-	-	
8	-	0.4	-	-	-	-	0.2	0.0	-	-	-	-	-	-	-	0.0	-	-	-	0.0	-	-	
9	-	0.0	-	-	-	-	0.1	0.0	-	-	-	-	-	-	-	0.0	-	-	-	0.0	-	-	
日合計		-	75.0	-	-	-	-	49.6	42.6	-	-	-	-	-	-	-	26.2	-	-	-	27.0	-	-

近畿地方整備局 淀川水系 対象洪水観測所時間雨量表

洪水		S35. 8. 28																				
日	時	田辺	田辺 (6.8)	田辺 (気)	菱田	井手	木津	奈良 (気)	加茂 (6.7)	鷺峰山 (気)	鷺峰山	布目ダム (水)	峰寺 (水)	高山ダム (水)	多羅尾 (3.7)	尾山 (6.5)	島ヶ原 (5.6)	五瀬 (3.4)	島ヶ原	上野 (5.3)	上野 (気)	荒木 (7.1)
30 日	9-10	-	0.0	-	-	-	-	0.0	0.0	-	-	-	-	-	-	-	0.0	-	-	-	0.0	-
	11	-	0.0	-	-	-	-	0.0	0.0	-	-	-	-	-	-	-	0.0	-	-	-	0.0	-
	12	-	0.0	-	-	-	-	0.0	0.0	-	-	-	-	-	-	-	0.0	-	-	-	0.0	-
	13	-	0.0	-	-	-	-	0.0	0.0	-	-	-	-	-	-	-	0.0	-	-	-	0.0	-
	14	-	0.0	-	-	-	-	0.0	0.0	-	-	-	-	-	-	-	0.0	-	-	-	0.0	-
	15	-	0.0	-	-	-	-	0.0	0.0	-	-	-	-	-	-	-	0.0	-	-	-	0.0	-
	16	-	0.0	-	-	-	-	0.0	0.0	-	-	-	-	-	-	-	2.6	-	-	-	0.0	-
	17	-	0.0	-	-	-	-	0.0	0.0	-	-	-	-	-	-	-	5.9	-	-	-	0.0	-
	18	-	0.4	-	-	-	-	2.0	0.0	-	-	-	-	-	-	-	1.1	-	-	-	0.0	-
	19	-	0.0	-	-	-	-	4.2	0.0	-	-	-	-	-	-	-	0.0	-	-	-	0.0	-
	20	-	0.0	-	-	-	-	23.0	21.8	-	-	-	-	-	-	-	0.0	-	-	-	0.0	-
	21	-	0.0	-	-	-	-	0.0	0.0	-	-	-	-	-	-	-	7.8	-	-	-	0.0	-
	22	-	0.0	-	-	-	-	0.0	0.0	-	-	-	-	-	-	-	0.0	-	-	-	0.0	-
	23	-	0.0	-	-	-	-	0.0	0.0	-	-	-	-	-	-	-	0.0	-	-	-	0.0	-
	0	-	0.0	-	-	-	-	0.0	0.0	-	-	-	-	-	-	-	0.0	-	-	-	0.0	-
	1	-	0.0	-	-	-	-	0.0	0.0	-	-	-	-	-	-	-	0.0	-	-	-	0.0	-
	2	-	1.5	-	-	-	-	0.0	0.0	-	-	-	-	-	-	-	5.2	-	-	-	0.0	-
	3	-	20.2	-	-	-	-	0.6	10.2	-	-	-	-	-	-	-	0.0	-	-	-	0.0	-
	4	-	0.8	-	-	-	-	0.4	16.2	-	-	-	-	-	-	-	1.0	-	-	-	0.0	-
	5	-	6.6	-	-	-	-	0.6	2.8	-	-	-	-	-	-	-	0.5	-	-	-	0.0	-
6	-	6.0	-	-	-	-	12.5	2.0	-	-	-	-	-	-	-	5.3	-	-	-	0.0	-	
7	-	0.5	-	-	-	-	2.4	1.2	-	-	-	-	-	-	-	5.3	-	-	-	0.0	-	
8	-	0.2	-	-	-	-	1.4	1.6	-	-	-	-	-	-	-	1.0	-	-	-	0.0	-	
9	-	0.0	-	-	-	-	0.1	0.0	-	-	-	-	-	-	-	0.0	-	-	-	0.0	-	
日合計		-	36.2	-	-	-	-	47.2	55.8	-	-	-	-	-	-	-	35.7	-	-	-	0.0	-
*総雨量		-	111.2	-	-	-	-	96.8	98.4	-	-	-	-	-	-	-	78.7	-	-	-	70.0	-

*総雨量は一連降雨の合計

近畿地方整備局 淀川水系 対象洪水観測所時間雨量表

洪水		S35. 8. 28																					
日	時	依那古 (6 5)	阿保 (5 1)	坂下 (6 3)	阿波 (5 2)	井之市 (水)	針 (気)	針ヶ別所 (水)	針ヶ別所 (6 6)	榎原 (6 1)	室生ダム (水)	笠間 (水)	室生 (水)	家野 (水)	名張 (気)	曽爾 (6 8)	曾爾 (水)	青蓮池ダム (水)	名張 (6 4)	国津 (水)	国見山 (気)	伊賀見 (水)	
28	9-10	-	0.0	-	0.0	-	-	-	0.0	0.0	-	-	0.0	-	-	1.0	-	-	0.0	-	-	-	-
	11	-	0.0	-	3.4	-	-	-	0.0	0.0	-	-	0.0	-	-	0.0	-	-	0.0	-	-	-	-
	12	-	0.0	-	3.4	-	-	-	0.0	0.0	-	-	0.0	-	-	0.0	-	-	0.1	-	-	-	-
	13	-	0.0	-	3.4	-	-	-	0.0	0.0	-	-	0.4	-	-	3.0	-	-	1.5	-	-	-	-
	14	-	0.0	-	3.4	-	-	-	0.0	0.0	-	-	0.0	-	-	3.0	-	-	1.8	-	-	-	-
	15	-	0.0	-	3.4	-	-	-	0.0	0.5	-	-	0.0	-	-	0.0	-	-	0.0	-	-	-	-
	16	-	0.0	-	3.5	-	-	-	1.0	0.5	-	-	0.4	-	-	3.1	-	-	0.2	-	-	-	-
	17	-	0.0	-	3.5	-	-	-	0.5	0.5	-	-	0.1	-	-	4.1	-	-	0.1	-	-	-	-
	18	-	5.0	-	3.5	-	-	-	0.5	0.5	-	-	0.9	-	-	2.0	-	-	0.1	-	-	-	-
	19	-	3.0	-	3.5	-	-	-	0.0	0.5	-	-	2.2	-	-	2.4	-	-	0.0	-	-	-	-
	20	-	4.0	-	3.5	-	-	-	0.0	0.5	-	-	1.5	-	-	3.5	-	-	0.1	-	-	-	-
	21	-	2.0	-	3.5	-	-	-	0.5	0.5	-	-	4.2	-	-	5.9	-	-	0.1	-	-	-	-
	22	-	1.0	-	6.6	-	-	-	0.5	0.5	-	-	5.5	-	-	5.5	-	-	1.8	-	-	-	-
	23	-	5.0	-	6.7	-	-	-	0.5	0.5	-	-	6.1	-	-	7.8	-	-	1.7	-	-	-	-
0	-	5.0	-	6.7	-	-	-	0.5	0.5	-	-	1.7	-	-	4.8	-	-	4.0	-	-	-	-	
1	-	5.0	-	30.0	-	-	-	0.5	0.5	-	-	1.6	-	-	2.5	-	-	3.1	-	-	-	-	
2	-	4.0	-	30.0	-	-	-	0.5	0.5	-	-	2.8	-	-	9.6	-	-	1.3	-	-	-	-	
3	-	1.0	-	30.0	-	-	-	1.0	0.6	-	-	1.7	-	-	0.0	-	-	1.7	-	-	-	-	
4	-	3.0	-	16.6	-	-	-	0.0	0.6	-	-	1.0	-	-	0.0	-	-	4.9	-	-	-	-	
5	-	1.0	-	16.7	-	-	-	0.0	0.6	-	-	0.6	-	-	6.0	-	-	4.9	-	-	-	-	
6	-	1.0	-	16.7	-	-	-	0.0	0.6	-	-	3.4	-	-	3.4	-	-	5.1	-	-	-	-	
7	-	0.0	-	6.5	-	-	-	1.0	0.6	-	-	2.6	-	-	9.3	-	-	1.7	-	-	-	-	
8	-	2.0	-	6.5	-	-	-	0.0	0.6	-	-	1.7	-	-	0.0	-	-	2.3	-	-	-	-	
9	-	0.0	-	6.5	-	-	-	0.0	2.4	-	-	6.4	-	-	5.2	-	-	4.5	-	-	-	-	
日合計	-	-	42.0	-	217.5	-	-	-	7.0	12.0	-	-	44.8	-	-	82.1	-	-	41.0	-	-	-	-
29	9-10	-	7.5	-	6.5	-	-	-	0.0	2.3	-	-	6.0	-	-	5.4	-	-	2.5	-	-	-	-
	11	-	12.5	-	6.6	-	-	-	1.0	1.8	-	-	7.0	-	-	3.8	-	-	3.1	-	-	-	-
	12	-	13.0	-	6.6	-	-	-	1.0	0.9	-	-	14.4	-	-	8.1	-	-	1.9	-	-	-	-
	13	-	6.0	-	6.6	-	-	-	0.0	2.0	-	-	11.9	-	-	8.7	-	-	1.8	-	-	-	-
	14	-	1.5	-	6.6	-	-	-	1.0	4.4	-	-	7.0	-	-	19.9	-	-	2.2	-	-	-	-
	15	-	0.5	-	6.6	-	-	-	0.0	1.0	-	-	5.2	-	-	7.1	-	-	1.0	-	-	-	-
	16	-	0.0	-	4.3	-	-	-	1.0	2.9	-	-	7.9	-	-	9.7	-	-	1.3	-	-	-	-
	17	-	0.5	-	4.4	-	-	-	1.0	3.3	-	-	6.6	-	-	8.1	-	-	2.8	-	-	-	-
	18	-	0.1	-	4.4	-	-	-	2.0	3.5	-	-	6.5	-	-	7.2	-	-	1.4	-	-	-	-
	19	-	2.9	-	5.0	-	-	-	3.0	1.5	-	-	6.0	-	-	6.4	-	-	4.7	-	-	-	-
	20	-	2.5	-	5.0	-	-	-	4.0	1.2	-	-	4.7	-	-	9.5	-	-	3.6	-	-	-	-
	21	-	0.5	-	5.0	-	-	-	4.0	1.1	-	-	1.4	-	-	4.5	-	-	1.4	-	-	-	-
	22	-	2.0	-	2.7	-	-	-	3.0	1.5	-	-	1.2	-	-	2.6	-	-	2.1	-	-	-	-
	23	-	3.5	-	2.7	-	-	-	2.0	0.9	-	-	1.6	-	-	1.5	-	-	3.4	-	-	-	-
0	-	2.5	-	2.6	-	-	-	1.0	0.3	-	-	1.0	-	-	1.5	-	-	1.5	-	-	-	-	
1	-	0.0	-	0.0	-	-	-	0.0	0.0	-	-	0.6	-	-	0.8	-	-	1.0	-	-	-	-	
2	-	0.0	-	0.0	-	-	-	0.0	0.0	-	-	0.0	-	-	0.0	-	-	0.1	-	-	-	-	
3	-	0.0	-	0.0	-	-	-	0.0	0.0	-	-	0.0	-	-	0.0	-	-	0.2	-	-	-	-	
4	-	0.0	-	0.0	-	-	-	0.0	0.0	-	-	0.0	-	-	0.0	-	-	0.0	-	-	-	-	
5	-	0.0	-	0.0	-	-	-	0.0	0.6	-	-	0.0	-	-	0.0	-	-	0.0	-	-	-	-	
6	-	0.5	-	0.0	-	-	-	0.0	0.0	-	-	0.0	-	-	0.0	-	-	0.0	-	-	-	-	
7	-	0.0	-	0.0	-	-	-	0.0	0.0	-	-	0.0	-	-	0.0	-	-	1.0	-	-	-	-	
8	-	0.0	-	0.0	-	-	-	0.0	0.0	-	-	0.0	-	-	0.0	-	-	0.0	-	-	-	-	
9	-	0.0	-	0.0	-	-	-	0.0	0.0	-	-	0.0	-	-	0.0	-	-	0.0	-	-	-	-	
日合計	-	-	56.0	-	75.6	-	-	-	24.0	29.2	-	-	89.0	-	-	104.8	-	-	37.0	-	-	-	-

近畿地方整備局 淀川水系 対象洪水観測所時間雨量表

洪水		S35. 8. 28																					
日	時	依那古 (65)	阿保 (51)	坂下 (63)	阿波 (52)	井之市 (水)	針 (気)	針ヶ別所 (水)	針ヶ別所 (66)	榎原 (61)	室生ダム (水)	笠間 (水)	室生 (水)	家野 (水)	名張 (気)	曽爾 (68)	曽爾 (水)	青蓮池ダム (水)	名張 (64)	国津 (水)	国見山 (気)	伊賀見 (水)	
	9-10	-	0.0	-	0.0	-	-	-	0.0	0.0	-	-	0.0	-	-	0.0	-	-	-	0.0	-	-	-
	11	-	0.0	-	0.0	-	-	-	0.0	0.0	-	-	0.0	-	-	0.0	-	-	-	0.0	-	-	-
	12	-	0.0	-	0.0	-	-	-	0.0	0.0	-	-	0.0	-	-	0.0	-	-	-	0.0	-	-	-
	13	-	0.0	-	0.0	-	-	-	0.0	0.0	-	-	0.0	-	-	0.0	-	-	-	0.0	-	-	-
	14	-	0.0	-	0.0	-	-	-	0.0	0.0	-	-	0.0	-	-	0.0	-	-	-	0.0	-	-	-
	15	-	0.0	-	0.0	-	-	-	0.0	0.0	-	-	0.0	-	-	0.0	-	-	-	0.0	-	-	-
	16	-	0.0	-	0.0	-	-	-	0.0	0.0	-	-	0.0	-	-	0.0	-	-	-	0.0	-	-	-
	17	-	0.0	-	0.0	-	-	-	0.0	0.0	-	-	0.0	-	-	0.0	-	-	-	0.0	-	-	-
	18	-	0.0	-	0.0	-	-	-	0.0	0.0	-	-	0.0	-	-	0.0	-	-	-	0.0	-	-	-
	19	-	0.0	-	0.0	-	-	-	0.0	0.0	-	-	0.0	-	-	0.0	-	-	-	0.0	-	-	-
	20	-	0.0	-	0.0	-	-	-	0.0	0.0	-	-	0.0	-	-	0.0	-	-	-	0.0	-	-	-
	21	-	0.0	-	0.0	-	-	-	0.0	0.0	-	-	0.0	-	-	0.0	-	-	-	0.0	-	-	-
	22	-	0.0	-	0.0	-	-	-	0.0	0.0	-	-	0.0	-	-	0.0	-	-	-	0.0	-	-	-
	23	-	0.0	-	0.0	-	-	-	0.0	0.0	-	-	0.0	-	-	0.0	-	-	-	0.0	-	-	-
	0	-	0.0	-	0.0	-	-	-	0.0	0.0	-	-	0.0	-	-	0.0	-	-	-	0.0	-	-	-
	1	-	0.0	-	0.0	-	-	-	0.0	0.0	-	-	0.0	-	-	0.0	-	-	-	0.0	-	-	-
	2	-	0.0	-	0.0	-	-	-	0.0	0.0	-	-	0.0	-	-	0.0	-	-	-	0.0	-	-	-
	3	-	0.0	-	0.0	-	-	-	0.0	0.0	-	-	0.0	-	-	0.0	-	-	-	0.0	-	-	-
	4	-	0.0	-	0.0	-	-	-	0.0	0.0	-	-	0.0	-	-	0.0	-	-	-	0.0	-	-	-
	5	-	0.0	-	0.0	-	-	-	0.0	0.0	-	-	0.0	-	-	0.0	-	-	-	0.0	-	-	-
	6	-	0.0	-	0.0	-	-	-	0.0	0.0	-	-	0.0	-	-	0.0	-	-	-	0.0	-	-	-
	7	-	0.0	-	0.0	-	-	-	0.0	0.0	-	-	0.0	-	-	0.0	-	-	-	0.0	-	-	-
	8	-	0.0	-	0.0	-	-	-	0.0	0.0	-	-	0.0	-	-	0.0	-	-	-	0.0	-	-	-
	9	-	0.0	-	0.0	-	-	-	0.0	0.0	-	-	0.0	-	-	0.0	-	-	-	0.0	-	-	-
	日合計	-	0.0	-	0.0	-	-	-	0.0	0.0	-	-	0.0	-	-	0.0	-	-	-	0.0	-	-	-
	*総雨量	-	98.0	-	293.1	-	-	-	31.0	41.2	-	-	133.8	-	-	186.9	-	-	-	78.0	-	-	-

*総雨量は一連降雨の合計

近畿地方整備局 淀川水系 対象洪水観測所時間雨量表

洪水		S35, 8, 28																				
日	時	曾爾 (気)	伊賀見 (7.2)	太郎生 (水)	太郎生 (5.7)	霧生 (水)	霧生 (5.0)	大字陀 (気)	大字陀 (水)	古市場 (水)	内牧 (水)	岩端 (5.9)	高見 (気)	山粕 (7.5)	桃俣 (7.1)	桃俣 (水)	土屋原 (7.3)	香野 (水)	神末 (水)	白山 (気)	粥見 (気)	黒津
28	9-10	-	-	-	0.0	-	-	-	-	0.0	-	0.0	-	-	-	-	-	-	-	-	-	-
	11	-	-	-	0.3	-	-	-	-	0.0	-	0.0	-	-	-	-	-	-	-	-	-	-
	12	-	-	-	0.0	-	-	-	-	0.0	-	0.0	-	-	-	-	-	-	-	-	-	-
	13	-	-	-	2.1	-	-	-	-	0.0	-	0.0	-	-	-	-	-	-	-	-	-	-
	14	-	-	-	4.9	-	-	-	-	0.0	-	0.0	-	-	-	-	-	-	-	-	-	-
	15	-	-	-	0.1	-	-	-	-	0.0	-	0.0	-	-	-	-	-	-	-	-	-	-
	16	-	-	-	1.2	-	-	-	-	0.0	-	0.0	-	-	-	-	-	-	-	-	-	-
	17	-	-	-	0.6	-	-	-	-	0.0	-	0.0	-	-	-	-	-	-	-	-	-	-
	18	-	-	-	1.4	-	-	-	-	0.0	-	0.0	-	-	-	-	-	-	-	-	-	-
	19	-	-	-	0.4	-	-	-	-	0.0	-	0.0	-	-	-	-	-	-	-	-	-	-
	20	-	-	-	0.5	-	-	-	-	0.0	-	0.0	-	-	-	-	-	-	-	-	-	-
	21	-	-	-	0.0	-	-	-	-	0.9	-	0.0	-	-	-	-	-	-	-	-	-	-
	22	-	-	-	5.5	-	-	-	-	1.8	-	0.0	-	-	-	-	-	-	-	-	-	-
	23	-	-	-	2.6	-	-	-	-	3.3	-	0.0	-	-	-	-	-	-	-	-	-	-
	0	-	-	-	5.3	-	-	-	-	0.3	-	0.0	-	-	-	-	-	-	-	-	-	-
	1	-	-	-	2.3	-	-	-	-	2.8	-	2.0	-	-	-	-	-	-	-	-	-	-
	2	-	-	-	3.9	-	-	-	-	3.9	-	2.0	-	-	-	-	-	-	-	-	-	-
	3	-	-	-	3.3	-	-	-	-	2.2	-	4.0	-	-	-	-	-	-	-	-	-	-
	4	-	-	-	4.8	-	-	-	-	1.2	-	1.0	-	-	-	-	-	-	-	-	-	-
5	-	-	-	15.7	-	-	-	-	5.0	-	6.0	-	-	-	-	-	-	-	-	-	-	
6	-	-	-	5.6	-	-	-	-	3.4	-	8.0	-	-	-	-	-	-	-	-	-	-	
7	-	-	-	14.6	-	-	-	-	0.4	-	6.0	-	-	-	-	-	-	-	-	-	-	
8	-	-	-	13.8	-	-	-	-	1.8	-	6.0	-	-	-	-	-	-	-	-	-	-	
9	-	-	-	11.9	-	-	-	-	0.6	-	12.0	-	-	-	-	-	-	-	-	-	-	
日合計		-	-	-	100.8	-	-	-	-	25.7	-	47.0	-	-	-	-	-	-	-	-	-	-
29	9-10	-	-	-	10.1	-	-	-	-	2.2	-	20.0	-	-	-	-	-	-	-	-	-	-
	11	-	-	-	10.1	-	-	-	-	10.8	-	8.0	-	-	-	-	-	-	-	-	-	-
	12	-	-	-	11.3	-	-	-	-	7.4	-	5.0	-	-	-	-	-	-	-	-	-	-
	13	-	-	-	13.1	-	-	-	-	3.4	-	5.0	-	-	-	-	-	-	-	-	-	-
	14	-	-	-	6.1	-	-	-	-	6.2	-	8.0	-	-	-	-	-	-	-	-	-	-
	15	-	-	-	9.6	-	-	-	-	7.2	-	16.0	-	-	-	-	-	-	-	-	-	-
	16	-	-	-	4.5	-	-	-	-	6.8	-	11.0	-	-	-	-	-	-	-	-	-	-
	17	-	-	-	5.5	-	-	-	-	9.6	-	8.0	-	-	-	-	-	-	-	-	-	-
	18	-	-	-	9.5	-	-	-	-	4.4	-	9.0	-	-	-	-	-	-	-	-	-	-
	19	-	-	-	11.6	-	-	-	-	3.4	-	6.0	-	-	-	-	-	-	-	-	-	-
	20	-	-	-	10.4	-	-	-	-	5.0	-	3.0	-	-	-	-	-	-	-	-	-	-
	21	-	-	-	10.0	-	-	-	-	1.2	-	1.0	-	-	-	-	-	-	-	-	-	-
	22	-	-	-	4.5	-	-	-	-	0.6	-	2.0	-	-	-	-	-	-	-	-	-	-
	23	-	-	-	2.1	-	-	-	-	1.2	-	1.0	-	-	-	-	-	-	-	-	-	-
	0	-	-	-	2.6	-	-	-	-	0.6	-	0.0	-	-	-	-	-	-	-	-	-	-
	1	-	-	-	1.0	-	-	-	-	0.0	-	0.0	-	-	-	-	-	-	-	-	-	-
	2	-	-	-	0.3	-	-	-	-	0.0	-	0.0	-	-	-	-	-	-	-	-	-	-
	3	-	-	-	0.0	-	-	-	-	0.0	-	0.0	-	-	-	-	-	-	-	-	-	-
	4	-	-	-	0.0	-	-	-	-	0.0	-	0.0	-	-	-	-	-	-	-	-	-	-
5	-	-	-	0.0	-	-	-	-	0.0	-	0.0	-	-	-	-	-	-	-	-	-	-	
6	-	-	-	0.0	-	-	-	-	0.0	-	0.0	-	-	-	-	-	-	-	-	-	-	
7	-	-	-	0.0	-	-	-	-	0.0	-	0.0	-	-	-	-	-	-	-	-	-	-	
8	-	-	-	0.0	-	-	-	-	0.0	-	0.0	-	-	-	-	-	-	-	-	-	-	
9	-	-	-	0.0	-	-	-	-	0.0	-	0.0	-	-	-	-	-	-	-	-	-	-	
日合計		-	-	-	122.3	-	-	-	-	70.0	-	103.0	-	-	-	-	-	-	-	-	-	-

近畿地方整備局 淀川水系 対象洪水観測所時間雨量表

洪水		S35. 8. 28																				
日	時	曾爾 (気)	伊賀見 (7.2)	太郎生 (水)	太郎生 (5.7)	霧生 (水)	霧生 (5.0)	大宇陀 (気)	大宇陀 (水)	古市場 (水)	内牧 (水)	岩端 (5.9)	高見 (気)	山粕 (7.5)	桃俣 (7.1)	桃俣 (水)	土屋原 (7.3)	香野 (水)	神末 (水)	白山 (気)	粥見 (気)	黒津
30 日	9-10	-	-	-	0.0	-	-	-	-	0.0	-	0.0	-	-	-	-	-	-	-	-	-	-
	11	-	-	-	0.0	-	-	-	-	0.0	-	0.0	-	-	-	-	-	-	-	-	-	-
	12	-	-	-	0.0	-	-	-	-	0.0	-	0.0	-	-	-	-	-	-	-	-	-	-
	13	-	-	-	0.0	-	-	-	-	0.0	-	0.0	-	-	-	-	-	-	-	-	-	-
	14	-	-	-	0.0	-	-	-	-	0.0	-	0.0	-	-	-	-	-	-	-	-	-	-
	15	-	-	-	0.0	-	-	-	-	0.0	-	0.0	-	-	-	-	-	-	-	-	-	-
	16	-	-	-	0.0	-	-	-	-	0.0	-	0.0	-	-	-	-	-	-	-	-	-	-
	17	-	-	-	0.0	-	-	-	-	0.0	-	0.0	-	-	-	-	-	-	-	-	-	-
	18	-	-	-	0.0	-	-	-	-	0.0	-	0.0	-	-	-	-	-	-	-	-	-	-
	19	-	-	-	0.0	-	-	-	-	0.0	-	0.0	-	-	-	-	-	-	-	-	-	-
	20	-	-	-	0.0	-	-	-	-	0.0	-	0.0	-	-	-	-	-	-	-	-	-	-
	21	-	-	-	0.0	-	-	-	-	0.0	-	0.0	-	-	-	-	-	-	-	-	-	-
	22	-	-	-	0.0	-	-	-	-	0.0	-	0.0	-	-	-	-	-	-	-	-	-	-
	23	-	-	-	0.0	-	-	-	-	0.0	-	0.0	-	-	-	-	-	-	-	-	-	-
	0	-	-	-	0.0	-	-	-	-	0.0	-	0.0	-	-	-	-	-	-	-	-	-	-
	1	-	-	-	0.0	-	-	-	-	0.0	-	0.0	-	-	-	-	-	-	-	-	-	-
	2	-	-	-	0.0	-	-	-	-	0.0	-	0.0	-	-	-	-	-	-	-	-	-	-
	3	-	-	-	0.0	-	-	-	-	0.0	-	0.0	-	-	-	-	-	-	-	-	-	-
	4	-	-	-	0.0	-	-	-	-	0.0	-	0.0	-	-	-	-	-	-	-	-	-	-
	5	-	-	-	0.0	-	-	-	-	0.0	-	0.0	-	-	-	-	-	-	-	-	-	-
6	-	-	-	0.0	-	-	-	-	0.0	-	0.0	-	-	-	-	-	-	-	-	-	-	
7	-	-	-	0.0	-	-	-	-	0.0	-	0.0	-	-	-	-	-	-	-	-	-	-	
8	-	-	-	0.0	-	-	-	-	0.0	-	0.0	-	-	-	-	-	-	-	-	-	-	
9	-	-	-	0.0	-	-	-	-	0.0	-	0.0	-	-	-	-	-	-	-	-	-	-	
日合計		-	-	-	0.0	-	-	-	-	0.0	-	0.0	-	-	-	-	-	-	-	-	-	-
*総雨量		-	-	-	223.1	-	-	-	-	95.7	-	150.0	-	-	-	-	-	-	-	-	-	-

*総雨量は一連降雨の合計

近畿地方整備局 淀川水系 対象洪水観測所時間雨量表

洪水		S35. 8. 28																				
日	時	大鳥居	笠取	高井	室生	三栖	神吉	桂	中川	北大河原	湯船	東別院	本梅	殿田	岩山	小田原	朝宮	南新田	大河原	大峯	高原	愛宕山
28	9-10	0.0	-	-	-	-	-	-	-	-	-	-	-	-	0.0	0.0	0.0	-	0.0	-	-	0.0
	11	0.0	-	-	-	-	-	-	-	-	-	-	-	-	0.0	0.0	0.0	-	0.0	-	-	0.0
	12	0.0	-	-	-	-	-	-	-	-	-	-	-	-	0.0	0.0	0.0	-	0.0	-	-	0.0
	13	0.0	-	-	-	-	-	-	-	-	-	-	-	-	0.0	0.0	0.0	-	0.0	-	-	0.0
	14	0.0	-	-	-	-	-	-	-	-	-	-	-	-	0.0	0.0	0.0	-	0.0	-	-	0.0
	15	0.0	-	-	-	-	-	-	-	-	-	-	-	-	0.0	0.0	0.0	-	0.0	-	-	0.0
	16	0.0	-	-	-	-	-	-	-	-	-	-	-	-	0.0	0.0	0.0	-	0.0	-	-	0.0
	17	0.0	-	-	-	-	-	-	-	-	-	-	-	-	0.0	0.0	0.0	-	0.0	-	-	0.0
	18	0.0	-	-	-	-	-	-	-	-	-	-	-	-	0.0	0.0	0.0	-	0.0	-	-	0.0
	19	0.0	-	-	-	-	-	-	-	-	-	-	-	-	0.0	0.0	0.0	-	0.0	-	-	0.0
	20	0.0	-	-	-	-	-	-	-	-	-	-	-	-	0.0	0.0	0.0	-	0.0	-	-	0.0
	21	0.0	-	-	-	-	-	-	-	-	-	-	-	-	0.0	0.0	0.0	-	0.0	-	-	0.0
	22	0.0	-	-	-	-	-	-	-	-	-	-	-	-	0.0	0.0	0.0	-	0.0	-	-	0.0
	23	0.0	-	-	-	-	-	-	-	-	-	-	-	-	0.0	0.0	0.0	-	0.0	-	-	0.0
	0	0.0	-	-	-	-	-	-	-	-	-	-	-	-	0.0	0.0	0.0	-	0.4	-	-	0.0
	1	0.0	-	-	-	-	-	-	-	-	-	-	-	-	0.0	0.0	0.0	-	0.0	-	-	0.0
	2	0.0	-	-	-	-	-	-	-	-	-	-	-	-	0.0	0.0	0.0	-	0.1	-	-	0.5
3	0.0	-	-	-	-	-	-	-	-	-	-	-	-	0.0	0.0	0.0	-	0.5	-	-	0.0	
4	0.0	-	-	-	-	-	-	-	-	-	-	-	-	0.0	0.0	0.0	-	0.6	-	-	0.5	
5	0.0	-	-	-	-	-	-	-	-	-	-	-	-	0.0	0.0	0.0	-	1.9	-	-	0.5	
6	0.0	-	-	-	-	-	-	-	-	-	-	-	-	0.0	0.0	0.0	-	0.0	-	-	1.0	
7	0.0	-	-	-	-	-	-	-	-	-	-	-	-	0.0	0.0	0.0	-	0.1	-	-	0.5	
8	0.0	-	-	-	-	-	-	-	-	-	-	-	-	0.0	0.0	0.0	-	0.5	-	-	0.0	
9	0.0	-	-	-	-	-	-	-	-	-	-	-	-	0.0	0.0	0.0	-	0.2	-	-	0.0	
日合計		0.0	-	-	-	-	-	-	-	-	-	-	-	-	0.0	0.0	0.0	-	6.7	-	-	3.0
29	9-10	0.0	-	-	-	-	-	-	-	-	-	-	-	-	0.0	0.0	0.0	-	0.0	-	-	0.0
	11	0.0	-	-	-	-	-	-	-	-	-	-	-	-	0.0	0.0	0.0	-	0.0	-	-	0.0
	12	0.0	-	-	-	-	-	-	-	-	-	-	-	-	0.0	0.0	0.0	-	0.0	-	-	0.0
	13	0.0	-	-	-	-	-	-	-	-	-	-	-	-	0.0	0.0	0.0	-	0.0	-	-	0.0
	14	0.0	-	-	-	-	-	-	-	-	-	-	-	-	0.0	0.0	0.0	-	0.0	-	-	0.0
	15	0.0	-	-	-	-	-	-	-	-	-	-	-	-	0.0	0.0	0.0	-	0.0	-	-	0.0
	16	0.0	-	-	-	-	-	-	-	-	-	-	-	-	0.0	0.0	0.0	-	0.0	-	-	0.0
	17	0.0	-	-	-	-	-	-	-	-	-	-	-	-	0.4	0.0	0.0	-	0.0	-	-	0.0
	18	1.2	-	-	-	-	-	-	-	-	-	-	-	-	2.5	0.4	0.6	-	0.5	-	-	0.5
	19	3.0	-	-	-	-	-	-	-	-	-	-	-	-	3.5	2.4	3.7	-	1.7	-	-	7.0
	20	4.8	-	-	-	-	-	-	-	-	-	-	-	-	10.0	4.2	5.9	-	5.2	-	-	12.5
	21	5.6	-	-	-	-	-	-	-	-	-	-	-	-	10.8	9.0	4.0	-	3.3	-	-	25.0
	22	4.6	-	-	-	-	-	-	-	-	-	-	-	-	7.2	8.0	5.0	-	3.4	-	-	28.5
	23	4.0	-	-	-	-	-	-	-	-	-	-	-	-	6.6	6.5	5.8	-	4.0	-	-	34.5
	0	4.4	-	-	-	-	-	-	-	-	-	-	-	-	6.0	6.1	5.0	-	4.0	-	-	33.0
	1	3.2	-	-	-	-	-	-	-	-	-	-	-	-	5.8	4.7	2.4	-	4.1	-	-	22.5
	2	0.1	-	-	-	-	-	-	-	-	-	-	-	-	7.6	3.4	0.8	-	0.9	-	-	11.5
3	0.0	-	-	-	-	-	-	-	-	-	-	-	-	0.0	0.9	0.0	-	0.0	-	-	1.5	
4	0.0	-	-	-	-	-	-	-	-	-	-	-	-	0.0	0.0	0.2	-	0.0	-	-	13.5	
5	0.3	-	-	-	-	-	-	-	-	-	-	-	-	0.0	0.0	0.4	-	0.0	-	-	0.5	
6	3.7	-	-	-	-	-	-	-	-	-	-	-	-	13.2	0.0	3.2	-	0.5	-	-	16.5	
7	0.5	-	-	-	-	-	-	-	-	-	-	-	-	3.4	12.6	2.9	-	2.4	-	-	27.5	
8	0.2	-	-	-	-	-	-	-	-	-	-	-	-	2.2	0.8	0.1	-	0.1	-	-	16.5	
9	0.0	-	-	-	-	-	-	-	-	-	-	-	-	0.0	1.7	0.0	-	0.1	-	-	2.0	
日合計		35.6	-	-	-	-	-	-	-	-	-	-	-	-	79.2	60.7	40.0	-	30.2	-	-	253.0

近畿地方整備局 淀川水系 対象洪水観測所時間雨量表

洪水		S35. 8. 28																				
日	時	大鳥居	笠取	高井	室生	三栖	神吉	桂	中川	北大河原	湯船	東別院	本梅	殿田	岩山	小田原	朝宮	南新田	大河原	大峯	高原	愛宕山
30 日	9-10	0.0	-	-	-	-	-	-	-	-	-	-	-	-	0.0	0.0	0.0	-	0.0	-	-	0.0
	11	0.0	-	-	-	-	-	-	-	-	-	-	-	-	0.0	0.0	0.0	-	0.0	-	-	1.0
	12	0.0	-	-	-	-	-	-	-	-	-	-	-	-	0.0	0.0	0.0	-	0.0	-	-	0.0
	13	0.0	-	-	-	-	-	-	-	-	-	-	-	-	0.0	0.0	0.0	-	0.0	-	-	0.0
	14	0.0	-	-	-	-	-	-	-	-	-	-	-	-	0.0	0.0	0.0	-	0.0	-	-	0.0
	15	15.7	-	-	-	-	-	-	-	-	-	-	-	-	0.0	0.0	7.8	-	0.0	-	-	0.0
	16	11.7	-	-	-	-	-	-	-	-	-	-	-	-	0.0	0.0	5.2	-	0.0	-	-	0.0
	17	23.5	-	-	-	-	-	-	-	-	-	-	-	-	0.0	0.0	7.4	-	0.0	-	-	0.0
	18	2.4	-	-	-	-	-	-	-	-	-	-	-	-	0.0	0.0	16.8	-	0.0	-	-	0.0
	19	5.9	-	-	-	-	-	-	-	-	-	-	-	-	0.0	0.0	3.8	-	0.0	-	-	0.0
	20	10.9	-	-	-	-	-	-	-	-	-	-	-	-	0.0	0.0	12.0	-	0.0	-	-	0.0
	21	8.4	-	-	-	-	-	-	-	-	-	-	-	-	0.0	0.0	5.2	-	0.0	-	-	0.0
	22	0.0	-	-	-	-	-	-	-	-	-	-	-	-	0.0	0.0	0.0	-	0.0	-	-	0.0
	23	0.1	-	-	-	-	-	-	-	-	-	-	-	-	0.0	0.0	0.0	-	0.0	-	-	0.0
	0	0.4	-	-	-	-	-	-	-	-	-	-	-	-	0.0	0.0	0.0	-	0.0	-	-	0.0
	1	0.2	-	-	-	-	-	-	-	-	-	-	-	-	0.0	0.0	0.0	-	0.0	-	-	2.0
	2	0.0	-	-	-	-	-	-	-	-	-	-	-	-	0.0	0.0	0.2	-	0.0	-	-	10.0
	3	0.2	-	-	-	-	-	-	-	-	-	-	-	-	0.0	0.0	1.0	-	0.0	-	-	2.0
	4	0.2	-	-	-	-	-	-	-	-	-	-	-	-	0.0	0.0	1.2	-	0.0	-	-	1.0
	5	1.8	-	-	-	-	-	-	-	-	-	-	-	-	0.0	0.0	2.6	-	0.0	-	-	0.0
6	8.6	-	-	-	-	-	-	-	-	-	-	-	-	0.0	0.0	1.7	-	0.0	-	-	0.5	
7	2.6	-	-	-	-	-	-	-	-	-	-	-	-	0.0	0.0	2.1	-	0.0	-	-	0.0	
8	0.6	-	-	-	-	-	-	-	-	-	-	-	-	0.0	0.0	1.2	-	0.0	-	-	0.5	
9	0.0	-	-	-	-	-	-	-	-	-	-	-	-	0.0	0.0	0.0	-	0.0	-	-	0.0	
日合計		93.2	-	-	-	-	-	-	-	-	-	-	-	-	0.0	0.0	68.2	-	0.0	-	-	17.0
*総雨量		128.8	-	-	-	-	-	-	-	-	-	-	-	-	79.2	60.7	108.2	-	36.9	-	-	273.0

*総雨量は一連降雨の合計

近畿地方整備局 淀川水系 対象洪水観測所時間雨量表

洪水		S35. 8. 28																			
日	時	魚谷峠	平野	水口	勅旨	小原	笠取山	天理	鷺家口	世木堰堤	荒神橋	東本梅									
28	日	-	-	-	-	-	-	-	-	-	-	-	-	-	-	-	-	-	-	-	-
	9-10	-	-	-	-	0.0	-	-	0.0	0.0	-	0.0	-	-	-	-	-	-	-	-	-
	11	-	-	-	-	0.0	-	-	0.0	0.0	-	0.0	-	-	-	-	-	-	-	-	-
	12	-	-	-	-	0.0	-	-	0.0	0.0	-	0.0	-	-	-	-	-	-	-	-	-
	13	-	-	-	-	0.0	-	-	0.0	0.0	-	0.0	-	-	-	-	-	-	-	-	-
	14	-	-	-	-	0.0	-	-	0.0	0.0	-	0.0	-	-	-	-	-	-	-	-	-
	15	-	-	-	-	0.0	-	-	0.0	0.0	-	0.0	-	-	-	-	-	-	-	-	-
	16	-	-	-	-	0.0	-	-	0.0	0.0	-	0.0	-	-	-	-	-	-	-	-	-
	17	-	-	-	-	0.0	-	-	0.0	0.0	-	0.0	-	-	-	-	-	-	-	-	-
	18	-	-	-	-	0.0	-	-	0.0	0.0	-	0.0	-	-	-	-	-	-	-	-	-
	19	-	-	-	-	0.0	-	-	0.0	0.0	-	0.0	-	-	-	-	-	-	-	-	-
	20	-	-	-	-	0.0	-	-	0.0	0.0	-	0.0	-	-	-	-	-	-	-	-	-
	21	-	-	-	-	0.0	-	-	0.0	0.0	-	0.0	-	-	-	-	-	-	-	-	-
	22	-	-	-	-	0.0	-	-	0.0	0.0	-	0.0	-	-	-	-	-	-	-	-	-
	23	-	-	-	-	0.0	-	-	0.0	0.0	-	0.0	-	-	-	-	-	-	-	-	-
	0	-	-	-	-	0.0	-	-	0.0	0.0	-	0.0	-	-	-	-	-	-	-	-	-
	1	-	-	-	-	0.0	-	-	0.0	0.0	-	0.0	-	-	-	-	-	-	-	-	-
	2	-	-	-	-	0.0	-	-	0.0	7.2	0.0	-	0.0	-	-	-	-	-	-	-	-
3	-	-	-	-	0.0	-	-	0.0	7.2	0.0	-	0.0	-	-	-	-	-	-	-	-	
4	-	-	-	-	0.0	-	-	0.0	7.2	0.0	-	0.0	-	-	-	-	-	-	-	-	
5	-	-	-	-	0.0	-	-	0.0	7.2	0.0	-	0.0	-	-	-	-	-	-	-	-	
6	-	-	-	-	0.0	-	-	0.0	7.3	0.0	-	0.0	-	-	-	-	-	-	-	-	
7	-	-	-	-	0.0	-	-	0.0	7.3	0.0	-	0.0	-	-	-	-	-	-	-	-	
8	-	-	-	-	0.0	-	-	0.0	7.3	0.0	-	0.0	-	-	-	-	-	-	-	-	
9	-	-	-	-	0.0	-	-	0.0	7.3	0.0	-	0.0	-	-	-	-	-	-	-	-	
日合計		-	-	-	-	0.0	-	-	58.0	0.0	-	0.0	-	-	-	-	-	-	-	-	-
29	日	-	-	-	-	-	-	-	-	-	-	-	-	-	-	-	-	-	-	-	-
	9-10	-	-	-	-	0.0	-	-	8.0	0.0	-	0.0	-	-	-	-	-	-	-	-	-
	11	-	-	-	-	0.0	-	-	8.0	0.0	-	0.0	-	-	-	-	-	-	-	-	-
	12	-	-	-	-	0.0	-	-	8.0	0.0	-	0.0	-	-	-	-	-	-	-	-	-
	13	-	-	-	-	0.0	-	-	16.6	0.3	-	0.0	-	-	-	-	-	-	-	-	-
	14	-	-	-	-	0.0	-	-	16.7	0.0	-	0.0	-	-	-	-	-	-	-	-	-
	15	-	-	-	-	0.0	-	-	16.7	0.0	-	0.0	-	-	-	-	-	-	-	-	-
	16	-	-	-	-	0.0	-	-	2.0	0.1	-	0.0	-	-	-	-	-	-	-	-	-
	17	-	-	-	-	0.0	-	-	5.5	1.1	-	3.0	-	-	-	-	-	-	-	-	-
	18	-	-	-	-	0.8	-	-	5.5	4.5	-	10.0	-	-	-	-	-	-	-	-	-
	19	-	-	-	-	2.6	-	-	9.4	8.2	-	20.5	-	-	-	-	-	-	-	-	-
	20	-	-	-	-	6.1	-	-	9.3	13.5	-	22.0	-	-	-	-	-	-	-	-	-
	21	-	-	-	-	6.7	-	-	9.3	14.5	-	25.5	-	-	-	-	-	-	-	-	-
	22	-	-	-	-	5.0	-	-	1.7	19.0	-	28.0	-	-	-	-	-	-	-	-	-
	23	-	-	-	-	5.8	-	-	1.7	40.8	-	34.5	-	-	-	-	-	-	-	-	-
	0	-	-	-	-	5.4	-	-	1.6	26.2	-	28.0	-	-	-	-	-	-	-	-	-
	1	-	-	-	-	3.6	-	-	0.0	12.8	-	17.5	-	-	-	-	-	-	-	-	-
	2	-	-	-	-	0.6	-	-	0.0	27.4	-	29.0	-	-	-	-	-	-	-	-	-
3	-	-	-	-	0.0	-	-	0.0	20.6	-	17.5	-	-	-	-	-	-	-	-	-	
4	-	-	-	-	0.0	-	-	0.0	6.8	-	8.5	-	-	-	-	-	-	-	-	-	
5	-	-	-	-	0.4	-	-	0.0	22.4	-	24.0	-	-	-	-	-	-	-	-	-	
6	-	-	-	-	1.1	-	-	0.0	30.0	-	34.0	-	-	-	-	-	-	-	-	-	
7	-	-	-	-	1.6	-	-	0.0	12.7	-	3.0	-	-	-	-	-	-	-	-	-	
8	-	-	-	-	0.0	-	-	0.0	4.1	-	11.0	-	-	-	-	-	-	-	-	-	
9	-	-	-	-	0.0	-	-	0.0	12.0	-	14.5	-	-	-	-	-	-	-	-	-	
日合計		-	-	-	-	39.7	-	-	120.0	277.0	-	330.5	-	-	-	-	-	-	-	-	-

近畿地方整備局 淀川水系 対象洪水観測所時間雨量表

洪水		S35. 8. 28																			
日	時	魚谷峠	平野	水口	勅旨	小原	笠取山	天理	鷺家口	世木堰堤	荒神橋	東本梅									
30 日	9-10	-	-	-	-	0.0	-	-	0.0	1.6	-	4.0									
	11	-	-	-	-	0.0	-	-	0.0	3.3	-	5.0									
	12	-	-	-	-	0.0	-	-	0.0	0.8	-	1.0									
	13	-	-	-	-	0.0	-	-	0.0	0.0	-	0.0									
	14	-	-	-	-	0.0	-	-	0.0	0.0	-	0.0									
	15	-	-	-	-	9.4	-	-	0.0	0.0	-	0.0									
	16	-	-	-	-	1.4	-	-	0.0	0.0	-	0.0									
	17	-	-	-	-	0.2	-	-	0.0	0.0	-	1.5									
	18	-	-	-	-	0.1	-	-	0.0	0.8	-	0.0									
	19	-	-	-	-	5.2	-	-	0.0	0.0	-	0.0									
	20	-	-	-	-	0.0	-	-	0.0	0.0	-	1.5									
	21	-	-	-	-	4.8	-	-	0.0	2.5	-	0.5									
	22	-	-	-	-	0.0	-	-	0.0	2.8	-	1.0									
	23	-	-	-	-	0.0	-	-	0.0	5.2	-	2.5									
	0	-	-	-	-	0.0	-	-	0.0	3.2	-	0.5									
	1	-	-	-	-	0.0	-	-	0.0	0.3	-	0.0									
	2	-	-	-	-	1.6	-	-	0.0	0.2	-	2.5									
	3	-	-	-	-	0.2	-	-	0.0	0.1	-	2.5									
	4	-	-	-	-	1.6	-	-	0.0	1.7	-	5.0									
	5	-	-	-	-	1.8	-	-	0.0	0.5	-	1.0									
6	-	-	-	-	2.4	-	-	0.0	0.0	-	0.5										
7	-	-	-	-	1.3	-	-	0.0	0.0	-	0.0										
8	-	-	-	-	0.0	-	-	0.0	0.0	-	0.0										
9	-	-	-	-	0.0	-	-	0.0	0.0	-	0.0										
日合計		-	-	-	-	30.0	-	-	0.0	23.0	-	29.0									
*総雨量		-	-	-	-	69.7	-	-	178.0	300.0	-	359.5									

近畿地方整備局 淀川水系 対象洪水観測所時間雨量表

洪水		S36, 6, 24																				
日	時	田辺	田辺 (6.8)	田辺 (気)	菱田	井手	木津	奈良 (気)	加茂 (6.7)	鷺峰山 (気)	鷺峰山	布目ダム (水)	峰寺 (水)	高山ダム (水)	多羅尾 (3.7)	尾山 (6.5)	島ヶ原 (5.6)	五瀬 (3.4)	島ヶ原	上野 (5.3)	上野 (気)	荒木 (7.1)
26	9-10	-	-	-	-	-	-	6.0	2.6	-	-	-	-	-	-	4.0	10.6	-	-	11.7	-	-
	11	-	-	-	-	-	-	8.0	9.8	-	-	-	-	-	-	4.0	1.9	-	-	5.9	-	-
	12	-	-	-	-	-	-	10.0	7.4	-	-	-	-	-	-	3.0	7.9	-	-	5.5	-	-
	13	-	-	-	-	-	-	2.0	1.0	-	-	-	-	-	-	3.0	3.6	-	-	6.8	-	-
	14	-	-	-	-	-	-	2.0	0.8	-	-	-	-	-	-	13.0	6.0	-	-	6.6	-	-
	15	-	-	-	-	-	-	0.0	0.4	-	-	-	-	-	-	3.0	5.6	-	-	4.9	-	-
	16	-	-	-	-	-	-	0.0	2.7	-	-	-	-	-	-	4.0	2.9	-	-	9.4	-	-
	17	-	-	-	-	-	-	0.0	0.1	-	-	-	-	-	-	0.0	1.3	-	-	0.0	-	-
	18	-	-	-	-	-	-	1.1	0.0	-	-	-	-	-	-	0.0	0.0	-	-	0.0	-	-
	19	-	-	-	-	-	-	1.1	0.0	-	-	-	-	-	-	0.0	0.0	-	-	0.3	-	-
	20	-	-	-	-	-	-	1.1	1.2	-	-	-	-	-	-	1.0	0.7	-	-	1.8	-	-
	21	-	-	-	-	-	-	1.1	0.0	-	-	-	-	-	-	0.0	0.5	-	-	0.7	-	-
	22	-	-	-	-	-	-	1.1	0.4	-	-	-	-	-	-	1.0	0.0	-	-	0.0	-	-
	23	-	-	-	-	-	-	1.1	0.0	-	-	-	-	-	-	0.0	1.0	-	-	0.4	-	-
	0	-	-	-	-	-	-	1.1	0.0	-	-	-	-	-	-	0.0	0.0	-	-	0.0	-	-
	1	-	-	-	-	-	-	1.1	0.0	-	-	-	-	-	-	0.0	0.0	-	-	0.0	-	-
	2	-	-	-	-	-	-	1.1	3.4	-	-	-	-	-	-	0.0	0.2	-	-	0.0	-	-
	3	-	-	-	-	-	-	1.1	6.6	-	-	-	-	-	-	7.0	3.0	-	-	2.0	-	-
	4	-	-	-	-	-	-	3.3	4.2	-	-	-	-	-	-	10.0	11.6	-	-	9.8	-	-
	5	-	-	-	-	-	-	3.3	6.8	-	-	-	-	-	-	13.0	14.9	-	-	14.6	-	-
	6	-	-	-	-	-	-	3.4	1.6	-	-	-	-	-	-	3.0	6.3	-	-	7.7	-	-
7	-	-	-	-	-	-	10.3	5.6	-	-	-	-	-	-	7.0	4.4	-	-	5.8	-	-	
8	-	-	-	-	-	-	10.3	4.8	-	-	-	-	-	-	4.0	9.2	-	-	6.4	-	-	
9	-	-	-	-	-	-	10.4	15.4	-	-	-	-	-	-	3.0	3.6	-	-	3.0	-	-	
日合計		-	-	-	-	-	-	80.0	74.8	-	-	-	-	-	-	83.0	95.2	-	-	103.3	-	-
27	9-10	-	-	-	-	-	-	10.0	8.4	-	-	-	-	-	-	5.0	6.2	-	-	6.7	-	-
	11	12.0	-	-	-	-	-	12.0	11.4	-	-	-	-	-	-	11.0	7.8	-	-	6.8	-	-
	12	-	-	-	-	-	-	8.0	9.2	-	-	-	-	-	-	5.0	8.5	-	-	17.3	-	-
	13	-	-	-	-	-	-	4.0	3.4	-	-	-	-	-	-	8.0	7.4	-	-	6.2	-	-
	14	-	-	-	-	-	-	1.0	1.4	-	-	-	-	-	-	1.0	1.1	-	-	2.2	-	-
	15	-	-	-	-	-	-	3.0	2.6	-	-	-	-	-	-	3.0	1.2	-	-	1.1	-	-
	16	-	-	-	-	-	-	2.0	2.5	-	-	-	-	-	-	3.0	7.9	-	-	1.6	-	-
	17	-	-	-	-	-	-	2.1	0.8	-	-	-	-	-	-	2.0	4.1	-	-	3.5	-	-
	18	-	-	-	-	-	-	2.1	0.0	-	-	-	-	-	-	0.0	0.1	-	-	0.1	-	-
	19	-	-	-	-	-	-	0.2	0.0	-	-	-	-	-	-	0.0	0.0	-	-	0.0	-	-
	20	-	-	-	-	-	-	0.2	0.0	-	-	-	-	-	-	0.0	0.0	-	-	0.0	-	-
	21	-	-	-	-	-	-	0.2	0.0	-	-	-	-	-	-	4.0	1.1	-	-	2.5	-	-
	22	-	-	-	-	-	-	4.7	0.1	-	-	-	-	-	-	5.0	0.9	-	-	1.6	-	-
	23	-	-	-	-	-	-	4.7	1.5	-	-	-	-	-	-	4.0	4.9	-	-	6.9	-	-
	0	-	-	-	-	-	-	4.7	3.0	-	-	-	-	-	-	4.0	4.1	-	-	2.2	-	-
	1	-	-	-	-	-	-	4.7	0.5	-	-	-	-	-	-	5.0	2.6	-	-	3.2	-	-
	2	-	-	-	-	-	-	4.8	0.4	-	-	-	-	-	-	3.0	6.6	-	-	6.2	-	-
	3	-	-	-	-	-	-	4.8	0.8	-	-	-	-	-	-	4.0	9.0	-	-	5.3	-	-
	4	-	-	-	-	-	-	4.8	3.0	-	-	-	-	-	-	8.0	5.3	-	-	4.2	-	-
	5	-	-	-	-	-	-	4.8	9.2	-	-	-	-	-	-	5.0	12.5	-	-	7.3	-	-
	6	-	-	-	-	-	-	4.8	1.2	-	-	-	-	-	-	2.0	12.1	-	-	1.5	-	-
7	-	-	-	-	-	-	0.0	0.0	-	-	-	-	-	-	0.0	1.5	-	-	0.1	-	-	
8	-	-	-	-	-	-	0.0	0.0	-	-	-	-	-	-	0.0	0.1	-	-	0.0	-	-	
9	-	-	-	-	-	-	0.0	0.0	-	-	-	-	-	-	0.0	0.0	-	-	0.0	-	-	
日合計		-	-	-	-	-	-	87.6	59.4	-	-	-	-	-	-	82.0	105.0	-	-	86.5	-	-
*総雨量		-	-	-	-	-	-	269.6	225.8	-	-	-	-	-	-	273.5	310.2	-	-	312.4	-	-

*総雨量は一連降雨の合計

近畿地方整備局 淀川水系 対象洪水観測所時間雨量表

洪水		S36, 6, 24																					
日	時	依那古 (6 5)	阿保 (5 1)	坂下 (6 3)	阿波 (5 2)	井之市 (水)	針 (気)	針ヶ別所 (水)	針ヶ別所 (6 6)	榎原 (6 1)	室生ダム (水)	笠間 (水)	室生 (水)	家野 (水)	名張 (気)	曾爾 (6 8)	曾爾 (水)	青蓮池ダム (水)	名張 (6 4)	国津 (水)	国見山 (気)	伊賀見 (水)	
24	9-10	-	0.0	-	0.0	-	-	-	0.0	0.0	-	-	0.0	-	-	0.0	-	-	0.0	-	-	-	-
	11	-	0.0	-	0.0	-	-	-	0.0	0.0	-	-	0.0	-	-	0.0	-	-	0.0	-	-	-	-
	12	-	0.0	-	0.0	-	-	-	0.0	0.0	-	-	0.0	-	-	0.0	-	-	0.0	-	-	-	-
	13	-	0.0	-	0.0	-	-	-	0.0	0.0	-	-	0.1	-	-	0.0	-	-	0.0	-	-	-	-
	14	-	0.0	-	0.0	-	-	-	1.0	3.2	-	-	0.2	-	-	0.0	-	-	0.0	-	-	-	-
	15	-	0.0	-	0.2	-	-	-	1.0	1.8	-	-	0.9	-	-	0.0	-	-	0.0	-	-	-	-
	16	-	1.2	-	0.0	-	-	-	2.0	3.2	-	-	0.9	-	-	0.0	-	-	2.1	-	-	-	-
	17	-	0.7	-	0.9	-	-	-	2.0	0.7	-	-	0.7	-	-	1.0	-	-	0.4	-	-	-	-
	18	-	0.0	-	0.5	-	-	-	2.0	0.0	-	-	0.0	-	-	0.0	-	-	0.0	-	-	-	-
	19	-	0.0	-	0.4	-	-	-	3.0	0.0	-	-	0.0	-	-	0.0	-	-	0.0	-	-	-	-
	20	-	0.0	-	0.0	-	-	-	4.0	0.0	-	-	0.0	-	-	0.0	-	-	0.0	-	-	-	-
	21	-	0.1	-	0.0	-	-	-	6.0	0.0	-	-	0.0	-	-	0.0	-	-	0.0	-	-	-	-
	22	-	0.0	-	0.2	-	-	-	0.0	0.0	-	-	0.0	-	-	0.0	-	-	0.0	-	-	-	-
	23	-	0.4	-	0.9	-	-	-	0.0	0.0	-	-	0.6	-	-	1.0	-	-	0.0	-	-	-	-
	0	-	0.5	-	1.5	-	-	-	0.0	0.0	-	-	0.8	-	-	0.0	-	-	0.4	-	-	-	-
	1	-	0.7	-	1.1	-	-	-	0.0	0.5	-	-	0.8	-	-	2.0	-	-	0.7	-	-	-	-
	2	-	1.6	-	0.6	-	-	-	0.0	1.1	-	-	2.0	-	-	2.0	-	-	2.0	-	-	-	-
	3	-	0.8	-	0.8	-	-	-	0.0	1.3	-	-	3.9	-	-	4.0	-	-	1.7	-	-	-	-
	4	-	1.0	-	2.4	-	-	-	0.0	3.2	-	-	1.2	-	-	2.0	-	-	1.2	-	-	-	-
	5	-	3.8	-	0.8	-	-	-	0.0	1.1	-	-	0.7	-	-	2.0	-	-	1.4	-	-	-	-
	6	-	6.2	-	3.0	-	-	-	0.0	2.7	-	-	3.2	-	-	3.0	-	-	1.9	-	-	-	-
	7	-	4.1	-	7.3	-	-	-	0.0	2.0	-	-	7.6	-	-	7.0	-	-	5.4	-	-	-	-
	8	-	2.1	-	6.3	-	-	-	6.0	1.8	-	-	6.3	-	-	9.0	-	-	6.8	-	-	-	-
	9	-	0.6	-	2.7	-	-	-	2.0	12.6	-	-	2.1	-	-	3.0	-	-	4.4	-	-	-	-
日合計		-	23.8	-	29.6	-	-	-	29.0	35.2	-	-	32.0	-	-	36.0	-	-	29.0	-	-	-	-
25	9-10	-	0.0	-	1.0	-	-	-	0.0	3.2	-	-	0.6	-	-	2.0	-	-	0.2	-	-	-	-
	11	-	0.0	-	0.1	-	-	-	0.0	1.0	-	-	3.1	-	-	4.0	-	-	1.3	-	-	-	-
	12	-	0.0	-	0.4	-	-	-	2.0	0.8	-	-	0.8	-	-	2.0	-	-	0.6	-	-	-	-
	13	-	0.0	-	0.5	-	-	-	2.0	0.3	-	-	0.3	-	-	0.0	-	-	0.3	-	-	-	-
	14	-	0.0	-	0.0	-	-	-	0.0	0.0	-	-	0.0	-	-	0.0	-	-	0.0	-	-	-	-
	15	-	0.0	-	0.0	-	-	-	0.0	0.1	-	-	0.0	-	-	0.0	-	-	0.1	-	-	-	-
	16	-	0.3	-	0.0	-	-	-	1.0	0.0	-	-	0.0	-	-	1.0	-	-	0.1	-	-	-	-
	17	-	0.2	-	1.4	-	-	-	0.0	0.0	-	-	0.0	-	-	0.0	-	-	0.0	-	-	-	-
	18	-	0.1	-	0.3	-	-	-	0.0	0.0	-	-	0.0	-	-	0.0	-	-	0.0	-	-	-	-
	19	-	0.0	-	0.0	-	-	-	0.0	1.2	-	-	1.5	-	-	1.0	-	-	0.3	-	-	-	-
	20	-	0.9	-	0.2	-	-	-	0.0	1.5	-	-	3.1	-	-	5.0	-	-	1.4	-	-	-	-
	21	-	2.8	-	1.6	-	-	-	2.0	2.1	-	-	5.1	-	-	9.0	-	-	2.5	-	-	-	-
	22	-	3.3	-	1.2	-	-	-	3.0	4.7	-	-	5.3	-	-	8.0	-	-	3.1	-	-	-	-
	23	-	7.4	-	4.9	-	-	-	3.0	6.4	-	-	6.8	-	-	8.0	-	-	7.5	-	-	-	-
	0	-	6.5	-	7.2	-	-	-	6.0	3.1	-	-	4.3	-	-	5.0	-	-	5.2	-	-	-	-
	1	-	5.5	-	3.7	-	-	-	4.0	4.4	-	-	7.8	-	-	6.0	-	-	6.0	-	-	-	-
	2	-	3.3	-	2.7	-	-	-	2.0	1.6	-	-	4.6	-	-	9.0	-	-	2.0	-	-	-	-
	3	-	2.4	-	0.7	-	-	-	1.0	2.7	-	-	2.6	-	-	3.0	-	-	2.0	-	-	-	-
	4	-	8.8	-	5.3	-	-	-	5.0	5.7	-	-	3.1	-	-	4.0	-	-	8.3	-	-	-	-
	5	-	2.5	-	6.6	-	-	-	5.0	2.9	-	-	1.4	-	-	1.0	-	-	3.2	-	-	-	-
	6	-	2.7	-	3.4	-	-	-	4.0	9.7	-	-	6.2	-	-	3.0	-	-	5.9	-	-	-	-
	7	-	6.0	-	9.2	-	-	-	3.0	10.2	-	-	8.1	-	-	6.0	-	-	9.5	-	-	-	-
	8	-	8.9	-	14.2	-	-	-	11.0	11.2	-	-	11.7	-	-	17.0	-	-	12.9	-	-	-	-
	9	-	15.5	-	15.7	-	-	-	8.0	11.9	-	-	6.9	-	-	9.0	-	-	13.2	-	-	-	-
日合計		-	77.1	-	80.3	-	-	-	62.0	84.7	-	-	83.3	-	-	103.0	-	-	85.6	-	-	-	-

近畿地方整備局 淀川水系 対象洪水観測所時間雨量表

洪水		S36, 6, 24																					
日	時	依那古 (65)	阿保 (51)	坂下 (63)	阿波 (52)	井之市 (水)	針 (気)	針ヶ別所 (水)	針ヶ別所 (66)	榎原 (61)	室生ダム (水)	笠間 (水)	室生 (水)	家野 (水)	名張 (気)	曾爾 (68)	曾爾 (水)	青蓮池ダム (水)	名張 (64)	国津 (水)	国見山 (気)	伊賀見 (水)	
26	9-10	-	19.1	-	17.5	-	-	-	10.0	2.5	-	-	15.3	-	-	20.0	-	-	18.3	-	-	-	-
	11	-	8.9	-	15.0	-	-	-	8.0	10.0	-	-	10.7	-	-	11.0	-	-	8.9	-	-	-	-
	12	-	6.6	-	7.4	-	-	-	6.0	4.0	-	-	5.1	-	-	2.0	-	-	3.1	-	-	-	-
	13	-	7.0	-	9.0	-	-	-	6.0	4.0	-	-	7.6	-	-	5.0	-	-	6.3	-	-	-	-
	14	-	3.8	-	3.4	-	-	-	2.0	2.1	-	-	2.2	-	-	4.0	-	-	5.5	-	-	-	-
	15	-	9.6	-	8.5	-	-	-	4.0	3.6	-	-	4.0	-	-	13.0	-	-	5.5	-	-	-	-
	16	-	3.4	-	5.5	-	-	-	3.0	0.1	-	-	1.7	-	-	0.0	-	-	5.6	-	-	-	-
	17	-	0.0	-	0.0	-	-	-	0.0	0.0	-	-	0.0	-	-	0.0	-	-	0.0	-	-	-	-
	18	-	0.0	-	0.5	-	-	-	0.0	0.4	-	-	0.2	-	-	0.0	-	-	0.0	-	-	-	-
	19	-	0.3	-	1.5	-	-	-	0.0	1.7	-	-	2.2	-	-	1.0	-	-	0.4	-	-	-	-
	20	-	0.5	-	1.3	-	-	-	2.0	0.3	-	-	0.0	-	-	1.0	-	-	0.6	-	-	-	-
	21	-	0.1	-	2.6	-	-	-	0.0	0.1	-	-	0.2	-	-	0.0	-	-	0.8	-	-	-	-
	22	-	0.1	-	1.9	-	-	-	0.0	0.2	-	-	0.4	-	-	0.0	-	-	0.1	-	-	-	-
	23	-	0.1	-	2.4	-	-	-	0.0	0.0	-	-	0.2	-	-	1.0	-	-	0.1	-	-	-	-
	0	-	0.3	-	3.7	-	-	-	0.0	0.0	-	-	0.2	-	-	0.0	-	-	0.1	-	-	-	-
	1	-	0.3	-	5.6	-	-	-	0.0	0.0	-	-	0.5	-	-	2.0	-	-	0.3	-	-	-	-
	2	-	0.8	-	7.2	-	-	-	0.0	3.1	-	-	2.2	-	-	3.0	-	-	6.8	-	-	-	-
	3	-	4.1	-	12.8	-	-	-	4.0	9.2	-	-	8.1	-	-	10.0	-	-	6.2	-	-	-	-
	4	-	9.3	-	19.0	-	-	-	8.0	14.0	-	-	10.7	-	-	22.0	-	-	10.0	-	-	-	-
5	-	14.5	-	24.2	-	-	-	12.0	1.9	-	-	11.5	-	-	18.0	-	-	10.4	-	-	-	-	
6	-	12.5	-	18.5	-	-	-	2.0	2.9	-	-	2.8	-	-	3.0	-	-	5.2	-	-	-	-	
7	-	5.4	-	7.0	-	-	-	2.0	2.1	-	-	4.6	-	-	2.0	-	-	6.0	-	-	-	-	
8	-	4.8	-	5.6	-	-	-	6.0	3.8	-	-	3.0	-	-	3.1	-	-	3.4	-	-	-	-	
9	-	2.5	-	3.9	-	-	-	4.0	1.4	-	-	2.2	-	-	2.0	-	-	2.7	-	-	-	-	
日合計		-	114.0	-	184.0	-	-	-	79.0	67.4	-	-	95.6	-	-	123.1	-	-	106.3	-	-	-	-
27	9-10	-	6.0	-	6.5	-	-	-	2.0	4.9	-	-	12.7	-	-	3.0	-	-	12.2	-	-	-	-
	11	12.9	7.0	-	6.2	-	-	-	6.0	12.9	-	-	12.9	-	-	6.0	-	-	11.4	-	-	-	-
	12	-	13.0	-	17.8	-	-	-	12.0	4.5	-	-	6.3	-	-	6.0	-	-	6.3	-	-	-	-
	13	-	3.7	-	4.5	-	-	-	2.0	6.5	-	-	5.4	-	-	4.0	-	-	5.5	-	-	-	-
	14	-	2.8	-	3.5	-	-	-	10.0	2.3	-	-	3.9	-	-	4.0	-	-	1.6	-	-	-	-
	15	-	2.8	-	1.9	-	-	-	1.0	5.7	-	-	4.2	-	-	4.0	-	-	2.7	-	-	-	-
	16	-	0.8	-	1.3	-	-	-	4.0	2.7	-	-	2.2	-	-	6.0	-	-	0.1	-	-	-	-
	17	-	2.0	-	2.7	-	-	-	1.0	1.0	-	-	0.6	-	-	6.0	-	-	1.1	-	-	-	-
	18	-	0.2	-	1.0	-	-	-	2.1	0.3	-	-	0.1	-	-	1.0	-	-	0.1	-	-	-	-
	19	-	0.1	-	0.0	-	-	-	0.0	0.0	-	-	0.1	-	-	1.0	-	-	0.2	-	-	-	-
	20	-	0.5	-	0.1	-	-	-	0.0	0.5	-	-	2.3	-	-	1.0	-	-	0.5	-	-	-	-
	21	-	1.6	-	1.4	-	-	-	0.0	1.5	-	-	1.2	-	-	1.0	-	-	2.1	-	-	-	-
	22	-	2.1	-	1.9	-	-	-	2.0	2.2	-	-	5.0	-	-	8.0	-	-	3.6	-	-	-	-
	23	-	7.7	-	4.9	-	-	-	1.0	3.6	-	-	1.6	-	-	5.0	-	-	5.4	-	-	-	-
	0	-	1.0	-	1.8	-	-	-	6.0	3.6	-	-	1.9	-	-	0.0	-	-	1.4	-	-	-	-
	1	-	0.8	-	1.3	-	-	-	5.0	3.6	-	-	0.6	-	-	1.0	-	-	1.0	-	-	-	-
	2	-	7.3	-	3.7	-	-	-	4.0	7.1	-	-	9.5	-	-	7.0	-	-	9.9	-	-	-	-
	3	-	7.7	-	7.0	-	-	-	4.0	7.6	-	-	15.9	-	-	11.0	-	-	6.2	-	-	-	-
	4	-	4.8	-	3.0	-	-	-	6.0	2.9	-	-	3.3	-	-	3.0	-	-	3.6	-	-	-	-
5	-	2.1	-	2.3	-	-	-	4.0	0.8	-	-	1.4	-	-	1.0	-	-	1.8	-	-	-	-	
6	-	0.1	-	2.4	-	-	-	8.0	0.0	-	-	0.1	-	-	0.0	-	-	0.0	-	-	-	-	
7	-	0.0	-	0.0	-	-	-	0.0	0.0	-	-	0.0	-	-	0.0	-	-	0.0	-	-	-	-	
8	-	0.0	-	0.0	-	-	-	0.0	0.0	-	-	0.0	-	-	0.0	-	-	0.0	-	-	-	-	
9	-	0.0	-	0.0	-	-	-	0.0	0.0	-	-	0.0	-	-	0.0	-	-	0.0	-	-	-	-	
日合計		-	74.1	-	75.2	-	-	-	80.1	74.2	-	-	91.2	-	-	79.0	-	-	76.7	-	-	-	-
*総雨量		-	289.0	-	369.1	-	-	-	250.1	261.5	-	-	302.1	-	-	341.1	-	-	297.6	-	-	-	-

*総雨量は一連降雨の合計

近畿地方整備局 淀川水系 対象洪水観測所時間雨量表

洪水		S36, 6, 24																				
日	時	曾爾 (気)	伊賀見 (7.2)	太郎生 (水)	太郎生 (5.7)	霧生 (水)	霧生 (5.0)	大宇陀 (気)	大宇陀 (水)	古市場 (水)	内牧 (水)	岩端 (5.9)	高見 (気)	山粕 (7.5)	桃俣 (7.1)	桃俣 (水)	土屋原 (7.3)	香野 (水)	神末 (水)	白山 (気)	粥見 (気)	黒津
24	9-10	-	-	-	0.0	-	-	-	-	0.0	-	0.0	-	-	-	-	-	-	-	-	-	-
	11	-	-	-	0.0	-	-	-	-	0.0	-	0.0	-	-	-	-	-	-	-	-	-	-
	12	-	-	-	0.0	-	-	-	-	0.0	-	0.0	-	-	-	-	-	-	-	-	-	-
	13	-	-	-	0.0	-	-	-	-	0.6	-	0.0	-	-	-	-	-	-	-	-	-	-
	14	-	-	-	0.0	-	-	-	-	0.2	-	0.0	-	-	-	-	-	-	-	-	-	-
	15	-	-	-	0.0	-	-	-	-	0.7	-	0.0	-	-	-	-	-	-	-	-	-	-
	16	-	-	-	0.0	-	-	-	-	1.4	-	0.0	-	-	-	-	-	-	-	-	-	-
	17	-	-	-	0.0	-	-	-	-	1.0	-	0.0	-	-	-	-	-	-	-	-	-	-
	18	-	-	-	0.0	-	-	-	-	0.0	-	1.0	-	-	-	-	-	-	-	-	-	-
	19	-	-	-	0.0	-	-	-	-	0.0	-	0.0	-	-	-	-	-	-	-	-	-	-
	20	-	-	-	0.0	-	-	-	-	0.0	-	0.0	-	-	-	-	-	-	-	-	-	-
	21	-	-	-	0.0	-	-	-	-	0.0	-	0.0	-	-	-	-	-	-	-	-	-	-
	22	-	-	-	0.0	-	-	-	-	0.0	-	0.0	-	-	-	-	-	-	-	-	-	-
	23	-	-	-	0.6	-	-	-	-	0.4	-	0.0	-	-	-	-	-	-	-	-	-	-
	0	-	-	-	1.9	-	-	-	-	0.6	-	0.0	-	-	-	-	-	-	-	-	-	-
	1	-	-	-	1.2	-	-	-	-	1.1	-	0.0	-	-	-	-	-	-	-	-	-	-
	2	-	-	-	2.2	-	-	-	-	2.2	-	0.0	-	-	-	-	-	-	-	-	-	-
	3	-	-	-	3.4	-	-	-	-	2.9	-	5.0	-	-	-	-	-	-	-	-	-	-
	4	-	-	-	1.9	-	-	-	-	0.7	-	2.0	-	-	-	-	-	-	-	-	-	-
5	-	-	-	2.5	-	-	-	-	1.7	-	2.0	-	-	-	-	-	-	-	-	-	-	
6	-	-	-	2.6	-	-	-	-	4.3	-	1.0	-	-	-	-	-	-	-	-	-	-	
7	-	-	-	4.9	-	-	-	-	8.6	-	8.0	-	-	-	-	-	-	-	-	-	-	
8	-	-	-	6.4	-	-	-	-	6.4	-	9.0	-	-	-	-	-	-	-	-	-	-	
9	-	-	-	4.2	-	-	-	-	1.8	-	4.0	-	-	-	-	-	-	-	-	-	-	
日合計		-	-	-	31.8	-	-	-	-	34.4	-	32.0	-	-	-	-	-	-	-	-	-	-
25	9-10	-	-	-	1.4	-	-	-	-	2.5	-	3.0	-	-	-	-	-	-	-	-	-	
	11	-	-	-	3.9	-	-	-	-	3.0	-	3.0	-	-	-	-	-	-	-	-	-	
	12	-	-	-	1.4	-	-	-	-	1.2	-	2.0	-	-	-	-	-	-	-	-	-	
	13	-	-	-	1.1	-	-	-	-	0.1	-	0.0	-	-	-	-	-	-	-	-	-	
	14	-	-	-	0.0	-	-	-	-	0.1	-	0.0	-	-	-	-	-	-	-	-	-	
	15	-	-	-	0.0	-	-	-	-	0.0	-	0.0	-	-	-	-	-	-	-	-	-	
	16	-	-	-	0.2	-	-	-	-	0.0	-	0.0	-	-	-	-	-	-	-	-	-	
	17	-	-	-	0.0	-	-	-	-	0.0	-	0.0	-	-	-	-	-	-	-	-	-	
	18	-	-	-	0.1	-	-	-	-	1.1	-	1.0	-	-	-	-	-	-	-	-	-	
	19	-	-	-	2.0	-	-	-	-	3.0	-	2.0	-	-	-	-	-	-	-	-	-	
	20	-	-	-	5.8	-	-	-	-	4.4	-	3.0	-	-	-	-	-	-	-	-	-	
	21	-	-	-	6.0	-	-	-	-	0.0	-	8.0	-	-	-	-	-	-	-	-	-	
	22	-	-	-	7.1	-	-	-	-	5.0	-	6.0	-	-	-	-	-	-	-	-	-	
	23	-	-	-	7.0	-	-	-	-	5.0	-	8.0	-	-	-	-	-	-	-	-	-	
	0	-	-	-	7.4	-	-	-	-	5.0	-	7.0	-	-	-	-	-	-	-	-	-	
	1	-	-	-	7.9	-	-	-	-	4.6	-	8.0	-	-	-	-	-	-	-	-	-	
	2	-	-	-	8.3	-	-	-	-	4.7	-	5.0	-	-	-	-	-	-	-	-	-	
	3	-	-	-	3.7	-	-	-	-	4.7	-	3.0	-	-	-	-	-	-	-	-	-	
	4	-	-	-	4.3	-	-	-	-	2.6	-	2.0	-	-	-	-	-	-	-	-	-	
5	-	-	-	2.5	-	-	-	-	2.7	-	2.0	-	-	-	-	-	-	-	-	-		
6	-	-	-	2.6	-	-	-	-	2.7	-	4.0	-	-	-	-	-	-	-	-	-		
7	-	-	-	5.2	-	-	-	-	10.6	-	4.0	-	-	-	-	-	-	-	-	-		
8	-	-	-	16.1	-	-	-	-	10.7	-	9.0	-	-	-	-	-	-	-	-	-		
9	-	-	-	15.1	-	-	-	-	10.7	-	6.0	-	-	-	-	-	-	-	-	-		
日合計		-	-	-	109.1	-	-	-	-	84.4	-	86.0	-	-	-	-	-	-	-	-	-	-

近畿地方整備局 淀川水系 対象洪水観測所時間雨量表

洪水		S36, 6, 24																				
日	時	曾衛 (気)	伊賀見 (7.2)	太郎生 (水)	太郎生 (5.7)	霧生 (水)	霧生 (5.0)	大字陀 (気)	大字陀 (水)	古市場 (水)	内牧 (水)	岩端 (5.9)	高見 (気)	山粕 (7.5)	桃俣 (7.1)	桃俣 (水)	土屋原 (7.3)	香野 (水)	神末 (水)	白山 (気)	粥見 (気)	黒津
26	9-10	-	-	-	25.9	-	-	-	-	8.0	-	18.0	-	-	-	-	-	-	-	-	-	-
	11	-	-	-	21.9	-	-	-	-	8.0	-	11.0	-	-	-	-	-	-	-	-	-	-
	12	-	-	-	21.6	-	-	-	-	8.0	-	5.0	-	-	-	-	-	-	-	-	-	-
	13	-	-	-	11.3	-	-	-	-	2.3	-	10.0	-	-	-	-	-	-	-	-	-	-
	14	-	-	-	3.9	-	-	-	-	2.3	-	2.0	-	-	-	-	-	-	-	-	-	-
	15	-	-	-	17.3	-	-	-	-	2.4	-	5.0	-	-	-	-	-	-	-	-	-	-
	16	-	-	-	0.7	-	-	-	-	0.3	-	1.0	-	-	-	-	-	-	-	-	-	-
	17	-	-	-	0.1	-	-	-	-	0.3	-	0.0	-	-	-	-	-	-	-	-	-	-
	18	-	-	-	0.6	-	-	-	-	0.4	-	0.0	-	-	-	-	-	-	-	-	-	-
	19	-	-	-	1.1	-	-	-	-	0.3	-	3.0	-	-	-	-	-	-	-	-	-	-
	20	-	-	-	0.4	-	-	-	-	0.3	-	0.0	-	-	-	-	-	-	-	-	-	-
	21	-	-	-	1.8	-	-	-	-	0.4	-	0.0	-	-	-	-	-	-	-	-	-	-
	22	-	-	-	1.2	-	-	-	-	0.0	-	0.0	-	-	-	-	-	-	-	-	-	-
	23	-	-	-	1.3	-	-	-	-	0.0	-	0.0	-	-	-	-	-	-	-	-	-	-
	0	-	-	-	2.9	-	-	-	-	0.0	-	0.0	-	-	-	-	-	-	-	-	-	-
	1	-	-	-	2.5	-	-	-	-	4.6	-	1.0	-	-	-	-	-	-	-	-	-	-
	2	-	-	-	3.2	-	-	-	-	3.2	-	4.7	-	-	-	-	-	-	-	-	-	-
3	-	-	-	12.0	-	-	-	-	4.7	-	13.0	-	-	-	-	-	-	-	-	-	-	
4	-	-	-	23.2	-	-	-	-	5.3	-	13.0	-	-	-	-	-	-	-	-	-	-	
5	-	-	-	22.4	-	-	-	-	5.3	-	12.0	-	-	-	-	-	-	-	-	-	-	
6	-	-	-	8.5	-	-	-	-	5.4	-	3.0	-	-	-	-	-	-	-	-	-	-	
7	-	-	-	3.6	-	-	-	-	3.3	-	2.0	-	-	-	-	-	-	-	-	-	-	
8	-	-	-	3.1	-	-	-	-	3.3	-	2.0	-	-	-	-	-	-	-	-	-	-	
9	-	-	-	1.6	-	-	-	-	3.4	-	2.0	-	-	-	-	-	-	-	-	-	-	
日合計		-	-	-	192.1	-	-	-	-	73.0	-	106.0	-	-	-	-	-	-	-	-	-	-
27	9-10	-	-	-	3.2	-	-	-	-	6.0	-	10.0	-	-	-	-	-	-	-	-	-	-
	11	11.0	-	-	3.4	-	-	-	-	6.0	-	11.0	-	-	-	-	-	-	-	-	-	-
	12	-	-	-	3.5	-	-	-	-	6.0	-	5.0	-	-	-	-	-	-	-	-	-	-
	13	-	-	-	3.6	-	-	-	-	5.3	-	4.0	-	-	-	-	-	-	-	-	-	-
	14	-	-	-	1.7	-	-	-	-	5.3	-	5.0	-	-	-	-	-	-	-	-	-	-
	15	-	-	-	5.2	-	-	-	-	5.4	-	4.0	-	-	-	-	-	-	-	-	-	-
	16	-	-	-	5.7	-	-	-	-	1.6	-	3.0	-	-	-	-	-	-	-	-	-	-
	17	-	-	-	8.2	-	-	-	-	1.7	-	1.0	-	-	-	-	-	-	-	-	-	-
	18	-	-	-	1.8	-	-	-	-	1.7	-	1.0	-	-	-	-	-	-	-	-	-	-
	19	-	-	-	0.1	-	-	-	-	1.0	-	0.0	-	-	-	-	-	-	-	-	-	-
	20	-	-	-	1.9	-	-	-	-	1.0	-	2.0	-	-	-	-	-	-	-	-	-	-
	21	-	-	-	1.9	-	-	-	-	1.0	-	1.0	-	-	-	-	-	-	-	-	-	-
	22	-	-	-	7.9	-	-	-	-	2.3	-	9.0	-	-	-	-	-	-	-	-	-	-
	23	-	-	-	3.6	-	-	-	-	2.3	-	2.0	-	-	-	-	-	-	-	-	-	-
	0	-	-	-	0.7	-	-	-	-	2.4	-	2.0	-	-	-	-	-	-	-	-	-	-
	1	-	-	-	0.8	-	-	-	-	9.6	-	0.0	-	-	-	-	-	-	-	-	-	-
	2	-	-	-	2.2	-	-	-	-	9.7	-	11.0	-	-	-	-	-	-	-	-	-	-
3	-	-	-	4.3	-	-	-	-	9.7	-	14.0	-	-	-	-	-	-	-	-	-	-	
4	-	-	-	5.4	-	-	-	-	1.0	-	1.0	-	-	-	-	-	-	-	-	-	-	
5	-	-	-	0.7	-	-	-	-	1.0	-	0.0	-	-	-	-	-	-	-	-	-	-	
6	-	-	-	0.0	-	-	-	-	1.0	-	0.0	-	-	-	-	-	-	-	-	-	-	
7	-	-	-	0.0	-	-	-	-	0.3	-	0.0	-	-	-	-	-	-	-	-	-	-	
8	-	-	-	0.0	-	-	-	-	0.3	-	0.0	-	-	-	-	-	-	-	-	-	-	
9	-	-	-	0.0	-	-	-	-	0.4	-	0.0	-	-	-	-	-	-	-	-	-	-	
日合計		-	-	-	65.8	-	-	-	-	82.0	-	86.0	-	-	-	-	-	-	-	-	-	-
*総雨量		-	-	-	398.8	-	-	-	-	273.8	-	310.0	-	-	-	-	-	-	-	-	-	-

*総雨量は一連降雨の合計

近畿地方整備局 淀川水系 対象洪水観測所時間雨量表

洪水		S36. 6. 24																				
日	時	大鳥居	笠取	高井	室生	三栖	神吉	桂	中川	北大河原	湯船	東別院	本梅	殿田	岩山	小田原	朝宮	南新田	大河原	大峯	高原	愛宕山
24	9-10	0.0	-	0.0	-	-	-	-	-	-	-	-	-	-	-	0.0	0.0	-	0.0	-	-	-
	11	0.0	-	0.0	-	-	-	-	-	-	-	-	-	-	-	0.0	0.0	-	0.0	-	-	-
	12	0.0	-	0.0	-	-	-	-	-	-	-	-	-	-	-	0.0	0.0	-	0.0	-	-	-
	13	0.0	-	0.0	-	-	-	-	-	-	-	-	-	-	-	0.0	0.0	-	0.0	-	-	-
	14	0.0	-	0.0	-	-	-	-	-	-	-	-	-	-	-	0.0	0.0	-	0.0	-	-	-
	15	0.0	-	0.0	-	-	-	-	-	-	-	-	-	-	-	1.3	0.0	-	0.0	-	-	-
	16	0.0	-	0.0	-	-	-	-	-	-	-	-	-	-	-	5.9	0.0	-	0.0	-	-	-
	17	2.7	-	0.0	-	-	-	-	-	-	-	-	-	-	-	4.2	2.9	-	0.0	-	-	-
	18	2.7	-	0.0	-	-	-	-	-	-	-	-	-	-	-	3.9	4.5	-	0.0	-	-	-
	19	2.7	-	0.0	-	-	-	-	-	-	-	-	-	-	-	0.4	3.5	-	0.0	-	-	-
	20	2.7	-	2.0	-	-	-	-	-	-	-	-	-	-	-	0.0	0.6	-	0.0	-	-	-
	21	2.7	-	1.0	-	-	-	-	-	-	-	-	-	-	-	0.4	0.0	-	0.0	-	-	-
	22	2.7	-	0.0	-	-	-	-	-	-	-	-	-	-	-	1.7	0.0	-	0.0	-	-	-
	23	2.7	-	2.0	-	-	-	-	-	-	-	-	-	-	-	1.1	0.6	-	0.0	-	-	-
	0	2.7	-	4.0	-	-	-	-	-	-	-	-	-	-	-	2.1	1.8	-	0.0	-	-	-
	1	2.8	-	4.0	-	-	-	-	-	-	-	-	-	-	-	1.5	1.6	-	0.0	-	-	-
	2	2.8	-	4.0	-	-	-	-	-	-	-	-	-	-	-	1.2	0.8	-	0.0	-	-	-
	3	2.8	-	1.0	-	-	-	-	-	-	-	-	-	-	-	1.5	1.9	-	0.0	-	-	-
	4	2.8	-	5.0	-	-	-	-	-	-	-	-	-	-	-	5.6	2.0	-	0.0	-	-	-
5	2.8	-	0.0	-	-	-	-	-	-	-	-	-	-	-	6.9	3.3	-	0.0	-	-	-	
6	2.8	-	0.0	-	-	-	-	-	-	-	-	-	-	-	4.3	6.2	-	0.0	-	-	-	
7	2.8	-	2.0	-	-	-	-	-	-	-	-	-	-	-	1.8	6.2	-	0.0	-	-	-	
8	2.8	-	0.0	-	-	-	-	-	-	-	-	-	-	-	0.2	2.9	-	0.0	-	-	-	
9	2.8	-	3.0	-	-	-	-	-	-	-	-	-	-	-	0.5	0.2	-	0.0	-	-	-	
日合計		46.8	-	28.0	-	-	-	-	-	-	-	-	-	-	-	44.5	39.0	-	0.0	-	-	-
25	9-10	0.6	-	1.0	-	-	-	-	-	-	-	-	-	-	-	0.2	0.4	-	0.0	-	-	-
	11	0.2	-	3.0	-	-	-	-	-	-	-	-	-	-	-	0.1	0.3	-	1.0	-	-	-
	12	0.0	-	1.0	-	-	-	-	-	-	-	-	-	-	-	0.0	0.5	-	0.0	-	-	-
	13	0.0	-	1.0	-	-	-	-	-	-	-	-	-	-	-	0.0	0.0	-	0.0	-	-	-
	14	0.0	-	0.0	-	-	-	-	-	-	-	-	-	-	-	0.2	0.0	-	0.0	-	-	-
	15	0.0	-	0.0	-	-	-	-	-	-	-	-	-	-	-	2.6	0.0	-	1.0	-	-	-
	16	0.7	-	0.0	-	-	-	-	-	-	-	-	-	-	-	0.0	0.8	-	2.0	-	-	-
	17	0.8	-	0.0	-	-	-	-	-	-	-	-	-	-	-	0.0	1.0	-	0.0	-	-	-
	18	0.0	-	0.0	-	-	-	-	-	-	-	-	-	-	-	0.0	2.0	-	2.0	-	-	-
	19	0.0	-	1.0	-	-	-	-	-	-	-	-	-	-	-	0.2	0.0	-	0.0	-	-	-
	20	0.2	-	3.0	-	-	-	-	-	-	-	-	-	-	-	0.1	0.4	-	1.0	-	-	-
	21	0.6	-	4.0	-	-	-	-	-	-	-	-	-	-	-	0.1	0.3	-	1.0	-	-	-
	22	0.1	-	7.0	-	-	-	-	-	-	-	-	-	-	-	1.0	0.1	-	0.0	-	-	-
	23	1.1	-	6.0	-	-	-	-	-	-	-	-	-	-	-	0.8	1.2	-	2.0	-	-	-
	0	0.7	-	4.0	-	-	-	-	-	-	-	-	-	-	-	1.2	0.8	-	2.0	-	-	-
	1	2.7	-	7.0	-	-	-	-	-	-	-	-	-	-	-	6.0	1.6	-	2.0	-	-	-
	2	3.9	-	3.0	-	-	-	-	-	-	-	-	-	-	-	6.4	4.4	-	1.0	-	-	-
	3	9.4	-	2.0	-	-	-	-	-	-	-	-	-	-	-	3.5	9.5	-	7.0	-	-	-
	4	5.8	-	4.0	-	-	-	-	-	-	-	-	-	-	-	8.3	3.9	-	6.0	-	-	-
5	4.5	-	1.0	-	-	-	-	-	-	-	-	-	-	-	17.0	4.7	-	4.0	-	-	-	
6	16.0	-	5.0	-	-	-	-	-	-	-	-	-	-	-	15.0	11.2	-	17.0	-	-	-	
7	12.7	-	7.0	-	-	-	-	-	-	-	-	-	-	-	16.8	11.5	-	11.0	-	-	-	
8	17.1	-	14.0	-	-	-	-	-	-	-	-	-	-	-	4.4	15.3	-	20.0	-	-	-	
9	15.9	-	10.0	-	-	-	-	-	-	-	-	-	-	-	7.1	18.3	-	20.0	-	-	-	
日合計		93.0	-	84.0	-	-	-	-	-	-	-	-	-	-	-	91.0	88.2	-	100.0	-	-	-

近畿地方整備局 淀川水系 対象洪水観測所時間雨量表

洪水		S36. 6. 24																				
日	時	大鳥居	笠取	高井	室生	三栖	神吉	桂	中川	北大河原	湯船	東別院	本梅	殿田	岩山	小田原	朝宮	南新田	大河原	大峯	高原	愛宕山
26	9-10	7.1	-	10.0	-	-	-	-	-	-	-	-	-	-	-	17.9	3.4	-	13.0	-	-	-
	11	7.3	-	15.0	-	-	-	-	-	-	-	-	-	-	-	9.2	14.7	-	2.0	-	-	-
	12	8.4	-	5.0	-	-	-	-	-	-	-	-	-	-	-	3.1	6.2	-	4.0	-	-	-
	13	3.2	-	1.0	-	-	-	-	-	-	-	-	-	-	-	1.3	1.3	-	2.0	-	-	-
	14	2.7	-	2.0	-	-	-	-	-	-	-	-	-	-	-	1.1	4.2	-	3.0	-	-	-
	15	5.0	-	3.0	-	-	-	-	-	-	-	-	-	-	-	1.2	1.4	-	3.0	-	-	-
	16	1.4	-	1.0	-	-	-	-	-	-	-	-	-	-	-	2.1	1.4	-	2.0	-	-	-
	17	2.6	-	0.0	-	-	-	-	-	-	-	-	-	-	-	0.0	0.0	-	1.0	-	-	-
	18	0.0	-	0.0	-	-	-	-	-	-	-	-	-	-	-	0.2	0.0	-	0.0	-	-	-
	19	0.0	-	2.0	-	-	-	-	-	-	-	-	-	-	-	2.7	0.2	-	1.0	-	-	-
	20	0.5	-	0.0	-	-	-	-	-	-	-	-	-	-	-	0.2	0.6	-	0.0	-	-	-
	21	0.4	-	0.0	-	-	-	-	-	-	-	-	-	-	-	0.2	0.2	-	0.0	-	-	-
	22	0.3	-	0.0	-	-	-	-	-	-	-	-	-	-	-	1.1	0.7	-	0.0	-	-	-
	23	0.9	-	0.0	-	-	-	-	-	-	-	-	-	-	-	0.0	0.1	-	0.0	-	-	-
	0	0.1	-	1.0	-	-	-	-	-	-	-	-	-	-	-	0.0	0.0	-	0.0	-	-	-
1	0.1	-	0.0	-	-	-	-	-	-	-	-	-	-	-	2.4	0.0	-	0.0	-	-	-	
2	0.0	-	2.0	-	-	-	-	-	-	-	-	-	-	-	6.1	2.1	-	0.0	-	-	-	
3	5.1	-	9.0	-	-	-	-	-	-	-	-	-	-	-	11.0	1.3	-	5.0	-	-	-	
4	8.2	-	11.0	-	-	-	-	-	-	-	-	-	-	-	11.2	7.9	-	13.0	-	-	-	
5	9.4	-	5.0	-	-	-	-	-	-	-	-	-	-	-	4.7	7.1	-	12.0	-	-	-	
6	9.2	-	3.0	-	-	-	-	-	-	-	-	-	-	-	4.5	2.6	-	4.0	-	-	-	
7	4.0	-	4.0	-	-	-	-	-	-	-	-	-	-	-	10.0	6.0	-	5.0	-	-	-	
8	10.3	-	3.0	-	-	-	-	-	-	-	-	-	-	-	21.5	7.5	-	8.0	-	-	-	
9	7.0	-	2.0	-	-	-	-	-	-	-	-	-	-	-	9.0	10.4	-	6.0	-	-	-	
日合計		93.2	-	79.0	-	-	-	-	-	-	-	-	-	-	-	120.7	79.3	-	84.0	-	-	-
27	9-10	18.5	-	2.0	-	-	-	-	-	-	-	-	-	-	-	15.3	7.7	-	0.0	-	-	-
	11	15.4	-	10.0	-	-	-	-	-	-	-	-	-	-	-	20.0	20.9	-	9.0	-	-	-
	12	14.1	-	4.0	-	-	-	-	-	-	-	-	-	-	-	4.1	8.2	-	9.0	-	-	-
	13	18.7	-	9.0	-	-	-	-	-	-	-	-	-	-	-	6.6	4.6	-	7.0	-	-	-
	14	3.2	-	3.0	-	-	-	-	-	-	-	-	-	-	-	3.5	1.7	-	1.0	-	-	-
	15	8.9	-	7.0	-	-	-	-	-	-	-	-	-	-	-	2.0	1.8	-	1.0	-	-	-
	16	2.3	-	2.0	-	-	-	-	-	-	-	-	-	-	-	1.1	1.8	-	4.0	-	-	-
	17	2.6	-	1.0	-	-	-	-	-	-	-	-	-	-	-	0.6	4.2	-	3.0	-	-	-
	18	18.7	-	0.0	-	-	-	-	-	-	-	-	-	-	-	0.0	0.2	-	1.0	-	-	-
	19	0.0	-	0.0	-	-	-	-	-	-	-	-	-	-	-	0.0	0.2	-	0.0	-	-	-
	20	0.0	-	2.0	-	-	-	-	-	-	-	-	-	-	-	0.0	0.0	-	0.0	-	-	-
	21	0.0	-	1.0	-	-	-	-	-	-	-	-	-	-	-	0.0	0.0	-	1.0	-	-	-
	22	0.0	-	5.0	-	-	-	-	-	-	-	-	-	-	-	1.6	0.1	-	0.0	-	-	-
	23	0.6	-	1.0	-	-	-	-	-	-	-	-	-	-	-	2.8	1.9	-	4.0	-	-	-
	0	1.8	-	2.0	-	-	-	-	-	-	-	-	-	-	-	3.2	2.6	-	4.0	-	-	-
1	2.2	-	1.0	-	-	-	-	-	-	-	-	-	-	-	0.4	2.2	-	3.0	-	-	-	
2	1.0	-	10.0	-	-	-	-	-	-	-	-	-	-	-	0.1	0.4	-	6.0	-	-	-	
3	0.0	-	17.0	-	-	-	-	-	-	-	-	-	-	-	0.0	0.0	-	7.0	-	-	-	
4	0.0	-	2.0	-	-	-	-	-	-	-	-	-	-	-	0.0	0.8	-	5.0	-	-	-	
5	0.0	-	1.0	-	-	-	-	-	-	-	-	-	-	-	1.4	0.8	-	10.0	-	-	-	
6	0.0	-	0.0	-	-	-	-	-	-	-	-	-	-	-	2.4	4.3	-	20.0	-	-	-	
7	2.8	-	0.0	-	-	-	-	-	-	-	-	-	-	-	2.7	0.7	-	2.0	-	-	-	
8	1.4	-	0.0	-	-	-	-	-	-	-	-	-	-	-	6.7	1.9	-	1.0	-	-	-	
9	2.9	-	0.0	-	-	-	-	-	-	-	-	-	-	-	0.5	0.1	-	0.0	-	-	-	
日合計		115.1	-	80.0	-	-	-	-	-	-	-	-	-	-	-	75.0	67.1	-	98.0	-	-	-
*総雨量		348.1	-	271.0	-	-	-	-	-	-	-	-	-	-	-	331.2	273.6	-	282.0	-	-	-

*総雨量は一連降雨の合計

近畿地方整備局 淀川水系 対象洪水観測所時間雨量表

洪水		S36, 6, 24																			
日	時	魚谷峠	平野	水口	勅旨	小原	笠取山	天理	鷺家口	世木堰堤	荒神橋	東本梅									
24 日	9-10	-	0.0	-	0.0	0.0	-	0.0	-	-	-	-	-	-	-	-	-	-	-	-	-
	11	-	0.0	-	0.0	0.0	-	0.0	-	-	-	-	-	-	-	-	-	-	-	-	-
	12	-	0.0	-	0.0	0.0	-	0.0	-	-	-	-	-	-	-	-	-	-	-	-	-
	13	-	0.0	-	0.0	0.0	-	0.0	-	-	-	-	-	-	-	-	-	-	-	-	-
	14	-	0.0	-	0.0	0.0	-	0.0	-	-	-	-	-	-	-	-	-	-	-	-	-
	15	-	0.0	-	0.0	0.0	-	0.0	-	-	-	-	-	-	-	-	-	-	-	-	-
	16	-	0.0	-	0.0	0.0	-	0.0	-	-	-	-	-	-	-	-	-	-	-	-	-
	17	-	0.3	-	0.0	0.0	-	0.0	-	-	-	-	-	-	-	-	-	-	-	-	-
	18	-	0.3	-	3.6	3.4	-	0.0	-	-	-	-	-	-	-	-	-	-	-	-	-
	19	-	0.3	-	2.9	2.4	-	0.0	-	-	-	-	-	-	-	-	-	-	-	-	-
	20	-	0.3	-	2.0	0.7	-	0.0	-	-	-	-	-	-	-	-	-	-	-	-	-
	21	-	0.3	-	0.0	0.1	-	0.0	-	-	-	-	-	-	-	-	-	-	-	-	-
	22	-	0.3	-	0.0	0.0	-	0.0	-	-	-	-	-	-	-	-	-	-	-	-	-
	23	-	0.3	-	0.0	0.0	-	0.0	-	-	-	-	-	-	-	-	-	-	-	-	-
	0	-	0.3	-	0.2	0.9	-	0.0	-	-	-	-	-	-	-	-	-	-	-	-	-
	1	-	0.3	-	1.7	1.7	-	1.0	-	-	-	-	-	-	-	-	-	-	-	-	-
	2	-	0.3	-	1.5	1.4	-	1.0	-	-	-	-	-	-	-	-	-	-	-	-	-
	3	-	0.3	-	1.1	1.0	-	2.0	-	-	-	-	-	-	-	-	-	-	-	-	-
	4	-	0.3	-	1.7	2.2	-	3.0	-	-	-	-	-	-	-	-	-	-	-	-	-
5	-	0.3	-	1.7	1.4	-	0.0	-	-	-	-	-	-	-	-	-	-	-	-	-	
6	-	0.3	-	1.4	3.7	-	3.0	-	-	-	-	-	-	-	-	-	-	-	-	-	
7	-	0.3	-	3.3	5.6	-	4.0	-	-	-	-	-	-	-	-	-	-	-	-	-	
8	-	0.3	-	7.8	1.4	-	7.0	-	-	-	-	-	-	-	-	-	-	-	-	-	
9	-	0.3	-	3.7	1.3	-	7.0	-	-	-	-	-	-	-	-	-	-	-	-	-	
日合計		-	5.1	-	32.6	27.2	-	28.0	-	-	-	-	-	-	-	-	-	-	-	-	-
25 日	9-10	-	0.3	-	0.4	0.0	-	1.0	-	-	-	-	-	-	-	-	-	-	-	-	-
	11	-	0.3	-	0.5	0.5	-	1.0	-	-	-	-	-	-	-	-	-	-	-	-	-
	12	-	0.4	-	0.2	0.2	-	1.0	-	-	-	-	-	-	-	-	-	-	-	-	-
	13	-	0.4	-	0.0	0.0	-	1.0	-	-	-	-	-	-	-	-	-	-	-	-	-
	14	-	0.4	-	0.0	0.0	-	4.0	-	-	-	-	-	-	-	-	-	-	-	-	-
	15	-	0.4	-	0.0	0.1	-	0.0	-	-	-	-	-	-	-	-	-	-	-	-	-
	16	-	0.4	-	0.0	0.1	-	0.0	-	-	-	-	-	-	-	-	-	-	-	-	-
	17	-	0.4	-	1.9	1.7	-	0.0	-	-	-	-	-	-	-	-	-	-	-	-	-
	18	-	0.4	-	0.7	1.5	-	1.0	-	-	-	-	-	-	-	-	-	-	-	-	-
	19	-	0.4	-	1.1	0.1	-	0.0	-	-	-	-	-	-	-	-	-	-	-	-	-
	20	-	0.4	-	0.0	0.0	-	0.0	-	-	-	-	-	-	-	-	-	-	-	-	-
	21	-	0.4	-	0.4	0.3	-	2.0	-	-	-	-	-	-	-	-	-	-	-	-	-
	22	-	0.4	-	0.0	0.2	-	2.0	-	-	-	-	-	-	-	-	-	-	-	-	-
	23	-	0.4	-	0.5	0.2	-	2.0	-	-	-	-	-	-	-	-	-	-	-	-	-
	0	-	0.4	-	1.0	1.5	-	6.0	-	-	-	-	-	-	-	-	-	-	-	-	-
	1	-	0.4	-	0.5	1.1	-	5.0	-	-	-	-	-	-	-	-	-	-	-	-	-
	2	-	0.4	-	2.2	1.6	-	1.0	-	-	-	-	-	-	-	-	-	-	-	-	-
	3	-	0.4	-	5.2	2.4	-	8.0	-	-	-	-	-	-	-	-	-	-	-	-	-
	4	-	0.4	-	8.7	10.9	-	9.0	-	-	-	-	-	-	-	-	-	-	-	-	-
5	-	0.4	-	4.2	5.0	-	4.0	-	-	-	-	-	-	-	-	-	-	-	-	-	
6	-	0.4	-	3.8	3.5	-	4.0	-	-	-	-	-	-	-	-	-	-	-	-	-	
7	-	0.4	-	13.6	6.5	-	9.0	-	-	-	-	-	-	-	-	-	-	-	-	-	
8	-	0.4	-	18.6	14.1	-	27.0	-	-	-	-	-	-	-	-	-	-	-	-	-	
9	-	0.4	-	19.1	20.3	-	13.0	-	-	-	-	-	-	-	-	-	-	-	-	-	
日合計		-	9.4	-	82.6	71.8	-	101.0	-	-	-	-	-	-	-	-	-	-	-	-	-

近畿地方整備局 淀川水系 対象洪水観測所時間雨量表

洪水		S36, 6, 24																		
日	時	魚谷峠	平野	水口	勅旨	小原	笠取山	天理	鷺家口	世木堰堤	荒神橋	東本梅								
26	9-10	-	11.0	-	20.0	33.9	-	2.0	-	-	-	-	-	-	-	-	-	-	-	-
	11	-	23.0	-	5.1	6.3	-	4.0	-	-	-	-	-	-	-	-	-	-	-	-
	12	-	14.5	-	7.3	5.3	-	6.0	-	-	-	-	-	-	-	-	-	-	-	-
	13	-	3.0	-	3.1	4.7	-	0.0	-	-	-	-	-	-	-	-	-	-	-	-
	14	-	3.4	-	1.4	2.0	-	0.0	-	-	-	-	-	-	-	-	-	-	-	-
	15	-	1.4	-	6.6	2.9	-	2.0	-	-	-	-	-	-	-	-	-	-	-	-
	16	-	2.1	-	1.4	3.5	-	1.0	-	-	-	-	-	-	-	-	-	-	-	-
	17	-	1.5	-	3.2	1.8	-	0.0	-	-	-	-	-	-	-	-	-	-	-	-
	18	-	0.0	-	0.0	0.1	-	0.0	-	-	-	-	-	-	-	-	-	-	-	-
	19	-	0.0	-	0.2	0.0	-	2.0	-	-	-	-	-	-	-	-	-	-	-	-
	20	-	0.4	-	1.0	0.6	-	0.0	-	-	-	-	-	-	-	-	-	-	-	-
	21	-	0.8	-	0.6	0.6	-	0.0	-	-	-	-	-	-	-	-	-	-	-	-
	22	-	0.1	-	0.7	0.4	-	0.0	-	-	-	-	-	-	-	-	-	-	-	-
	23	-	1.0	-	1.4	0.7	-	0.0	-	-	-	-	-	-	-	-	-	-	-	-
	0	-	0.1	-	0.1	0.2	-	0.0	-	-	-	-	-	-	-	-	-	-	-	-
	1	-	0.0	-	0.5	0.1	-	0.0	-	-	-	-	-	-	-	-	-	-	-	-
	2	-	1.2	-	0.0	0.1	-	2.0	-	-	-	-	-	-	-	-	-	-	-	-
	3	-	5.4	-	5.3	2.4	-	6.0	-	-	-	-	-	-	-	-	-	-	-	-
	4	-	10.1	-	11.0	8.4	-	8.0	-	-	-	-	-	-	-	-	-	-	-	-
	5	-	11.8	-	13.4	11.0	-	4.0	-	-	-	-	-	-	-	-	-	-	-	-
	6	-	5.8	-	4.9	9.1	-	2.0	-	-	-	-	-	-	-	-	-	-	-	-
7	-	4.4	-	5.2	3.2	-	6.0	-	-	-	-	-	-	-	-	-	-	-	-	
8	-	10.5	-	9.2	1.7	-	6.0	-	-	-	-	-	-	-	-	-	-	-	-	
9	-	13.5	-	5.0	6.8	-	6.0	-	-	-	-	-	-	-	-	-	-	-	-	
日合計		-	125.0	-	106.6	105.8	-	57.0	-	-	-	-	-	-	-	-	-	-	-	-
27	9-10	-	12.6	-	13.9	5.5	-	10.0	-	-	-	-	-	-	-	-	-	-	-	-
	11	-	12.9	-	10.3	10.3	-	16.0	-	-	-	-	-	-	-	-	-	-	-	-
	12	-	15.0	-	11.4	13.1	-	6.0	-	-	-	-	-	-	-	-	-	-	-	-
	13	-	8.3	-	7.1	9.8	-	6.0	-	-	-	-	-	-	-	-	-	-	-	-
	14	-	7.0	-	1.3	7.7	-	2.0	-	-	-	-	-	-	-	-	-	-	-	-
	15	-	4.4	-	1.2	1.1	-	4.0	-	-	-	-	-	-	-	-	-	-	-	-
	16	-	4.2	-	3.1	1.0	-	2.0	-	-	-	-	-	-	-	-	-	-	-	-
	17	-	0.8	-	3.4	3.9	-	3.0	-	-	-	-	-	-	-	-	-	-	-	-
	18	-	0.3	-	2.6	3.8	-	0.0	-	-	-	-	-	-	-	-	-	-	-	-
	19	-	0.3	-	0.0	0.8	-	0.0	-	-	-	-	-	-	-	-	-	-	-	-
	20	-	0.0	-	0.0	0.0	-	0.0	-	-	-	-	-	-	-	-	-	-	-	-
	21	-	0.0	-	0.5	0.0	-	3.0	-	-	-	-	-	-	-	-	-	-	-	-
	22	-	0.0	-	0.0	0.7	-	2.0	-	-	-	-	-	-	-	-	-	-	-	-
	23	-	1.2	-	1.1	0.2	-	5.0	-	-	-	-	-	-	-	-	-	-	-	-
	0	-	2.5	-	1.4	1.2	-	6.0	-	-	-	-	-	-	-	-	-	-	-	-
	1	-	2.9	-	1.9	1.6	-	10.0	-	-	-	-	-	-	-	-	-	-	-	-
	2	-	1.5	-	0.8	2.1	-	7.0	-	-	-	-	-	-	-	-	-	-	-	-
	3	-	0.0	-	0.0	1.1	-	7.0	-	-	-	-	-	-	-	-	-	-	-	-
	4	-	0.0	-	1.6	0.1	-	15.0	-	-	-	-	-	-	-	-	-	-	-	-
	5	-	0.0	-	2.8	1.7	-	3.0	-	-	-	-	-	-	-	-	-	-	-	-
	6	-	0.2	-	2.0	3.2	-	0.0	-	-	-	-	-	-	-	-	-	-	-	-
7	-	1.6	-	4.5	6.6	-	0.0	-	-	-	-	-	-	-	-	-	-	-	-	
8	-	0.9	-	0.6	1.3	-	0.0	-	-	-	-	-	-	-	-	-	-	-	-	
9	-	5.3	-	0.4	0.3	-	0.0	-	-	-	-	-	-	-	-	-	-	-	-	
日合計		-	81.9	-	71.9	77.1	-	107.0	-	-	-	-	-	-	-	-	-	-	-	-
*総雨量		-	221.4	-	293.7	281.9	-	293.0	-	-	-	-	-	-	-	-	-	-	-	-

*総雨量は一連降雨の合計

近畿地方整備局 淀川水系 対象洪水観測所時間雨量表

洪水		S36.10.26																				
日	時	高屋川橋	上弓削	京北 (気)	黒田 (102)	上黒田	広河原 (16)	鎌倉 (13)	花背	榎	園部 (15)	園部 (気)	園部 (府)	殿田 (14)	新町 (05)	新庄 (04)	亀岡	亀岡 (07)	周山 (府)	周山 (03)	雲ヶ畑 (08)	上賀茂
26	9-10	-	-	-	0.0	-	-	-	0.0	-	-	-	-	-	-	-	-	0.0	-	0.0	-	-
	11	-	-	-	0.0	-	-	-	0.0	-	-	-	-	-	-	-	-	0.0	-	0.0	-	-
	12	-	-	-	0.0	-	-	-	0.0	-	-	-	-	-	-	-	-	0.0	-	0.0	-	-
	13	-	-	-	0.0	-	-	-	0.0	-	-	-	-	-	-	-	-	0.0	-	0.0	-	-
	14	-	-	-	0.0	-	-	-	0.0	-	-	-	-	-	-	-	-	0.0	-	0.0	-	-
	15	-	-	-	1.0	-	-	-	0.0	-	-	-	-	-	-	-	-	0.0	-	0.0	-	-
	16	-	-	-	1.0	-	-	-	0.0	-	-	-	-	-	-	-	-	0.0	-	0.0	-	-
	17	-	-	-	0.0	-	-	-	0.0	-	-	-	-	-	-	-	-	0.0	-	0.0	-	-
	18	-	-	-	0.0	-	-	-	0.0	-	-	-	-	-	-	-	-	0.0	-	0.0	-	-
	19	-	-	-	0.0	-	-	-	0.0	-	-	-	-	-	-	-	-	0.0	-	0.0	-	-
	20	-	-	-	0.0	-	-	-	0.0	-	-	-	-	-	-	-	-	0.0	-	0.0	-	-
	21	-	-	-	0.0	-	-	-	0.0	-	-	-	-	-	-	-	-	0.0	-	0.0	-	-
	22	-	-	-	0.0	-	-	-	0.0	-	-	-	-	-	-	-	-	0.0	-	0.0	-	-
	23	-	-	-	2.0	-	-	-	0.0	-	-	-	-	-	-	-	-	0.0	-	1.5	-	-
	0	-	-	-	0.0	-	-	-	0.0	-	-	-	-	-	-	-	-	0.0	-	0.2	-	-
	1	-	-	-	0.0	-	-	-	0.0	-	-	-	-	-	-	-	-	0.0	-	0.0	-	-
	2	-	-	-	1.0	-	-	-	0.0	-	-	-	-	-	-	-	-	0.0	-	1.0	-	-
	3	-	-	-	1.0	-	-	-	6.4	-	-	-	-	-	-	-	-	0.0	-	7.8	-	-
	4	-	-	-	1.0	-	-	-	6.4	-	-	-	-	-	-	-	-	0.0	-	6.5	-	-
5	-	-	-	3.0	-	-	-	6.4	-	-	-	-	-	-	-	-	0.0	-	9.0	-	-	
6	-	-	-	5.0	-	-	-	6.5	-	-	-	-	-	-	-	-	0.0	-	10.0	-	-	
7	-	-	-	5.0	-	-	-	6.5	-	-	-	-	-	-	-	-	8.8	-	13.0	-	-	
8	-	-	-	7.0	-	-	-	6.5	-	-	-	-	-	-	-	-	8.8	-	17.0	-	-	
9	-	-	-	5.0	-	-	-	6.5	-	-	-	-	-	-	-	-	8.8	-	5.0	-	-	
日合計		-	-	-	32.0	-	-	-	45.2	-	-	-	-	-	-	-	-	26.4	-	71.0	-	-
27	9-10	-	-	-	10.0	-	-	-	11.0	-	-	-	-	-	-	-	-	8.8	-	10.0	-	-
	11	-	-	-	6.0	-	-	-	9.0	-	-	-	-	-	-	-	-	8.8	-	6.0	-	-
	12	-	-	-	2.0	-	-	-	4.0	-	-	-	-	-	-	-	-	8.8	-	2.0	-	-
	13	-	-	-	1.0	-	-	-	1.0	-	-	-	-	-	-	-	-	8.8	-	1.0	-	-
	14	-	-	-	6.0	-	-	-	12.0	-	-	-	-	-	-	-	-	8.8	-	1.0	-	-
	15	-	-	-	2.0	-	-	-	2.0	-	-	-	-	-	-	-	-	8.8	-	7.0	-	-
	16	-	-	-	1.0	-	-	-	6.0	-	-	-	-	-	-	-	-	8.8	-	2.0	-	-
	17	-	-	-	7.0	-	-	-	11.0	-	-	-	-	-	-	-	-	5.0	-	11.0	-	-
	18	-	-	-	8.0	-	-	-	10.0	-	-	-	-	-	-	-	-	3.0	-	11.0	-	-
	19	-	-	-	9.0	-	-	-	21.0	-	-	-	-	-	-	-	-	8.0	-	9.0	-	-
	20	-	-	-	5.0	-	-	-	10.0	-	-	-	-	-	-	-	-	5.4	-	9.0	-	-
	21	-	-	-	6.0	-	-	-	10.0	-	-	-	-	-	-	-	-	5.6	-	9.0	-	-
	22	-	-	-	7.0	-	-	-	9.0	-	-	-	-	-	-	-	-	3.5	-	6.0	-	-
	23	-	-	-	9.0	-	-	-	11.0	-	-	-	-	-	-	-	-	7.8	-	11.0	-	-
	0	-	-	-	16.0	-	-	-	13.0	-	-	-	-	-	-	-	-	9.7	-	20.0	-	-
	1	-	-	-	12.0	-	-	-	8.0	-	-	-	-	-	-	-	-	13.2	-	18.0	-	-
	2	-	-	-	14.0	-	-	-	8.0	-	-	-	-	-	-	-	-	13.0	-	23.0	-	-
	3	-	-	-	21.0	-	-	-	18.0	-	-	-	-	-	-	-	-	13.2	-	18.0	-	-
	4	-	-	-	21.0	-	-	-	22.0	-	-	-	-	-	-	-	-	8.3	-	16.0	-	-
5	-	-	-	15.0	-	-	-	18.0	-	-	-	-	-	-	-	-	12.3	-	19.0	-	-	
6	-	-	-	9.0	-	-	-	15.0	-	-	-	-	-	-	-	-	7.1	-	12.0	-	-	
7	-	-	-	7.0	-	-	-	6.0	-	-	-	-	-	-	-	-	5.4	-	7.0	-	-	
8	-	-	-	4.0	-	-	-	3.0	-	-	-	-	-	-	-	-	6.0	-	4.0	-	-	
9	-	-	-	4.0	-	-	-	4.0	-	-	-	-	-	-	-	-	4.0	-	7.0	-	-	
日合計		-	-	-	202.0	-	-	-	242.0	-	-	-	-	-	-	-	-	192.1	-	239.0	-	-

近畿地方整備局 淀川水系 対象洪水観測所時間雨量表

洪水		S36.10.26																				
日	時	高屋川橋	上弓削	京北 (気)	黒田 (102)	上黒田	広河原 (16)	鎌倉 (13)	花背	榎	園部 (15)	園部 (気)	園部 (府)	殿田 (14)	新町 (05)	新庄 (04)	亀岡	亀岡 (07)	周山 (府)	周山 (03)	雲ヶ畑 (08)	上賀茂
28 日	9-10	-	-	-	1.0	-	-	-	1.0	-	-	-	-	-	-	-	-	4.0	-	1.0	-	-
	11	-	-	-	1.0	-	-	-	0.0	-	-	-	-	-	-	-	-	6.0	-	1.0	-	-
	12	-	-	-	1.0	-	-	-	1.0	-	-	-	-	-	-	-	-	1.8	-	1.0	-	-
	13	-	-	-	1.0	-	-	-	1.0	-	-	-	-	-	-	-	-	0.5	-	1.0	-	-
	14	-	-	-	1.0	-	-	-	1.0	-	-	-	-	-	-	-	-	0.5	-	1.0	-	-
	15	-	-	-	1.0	-	-	-	1.0	-	-	-	-	-	-	-	-	1.2	-	0.0	-	-
	16	-	-	-	0.0	-	-	-	1.0	-	-	-	-	-	-	-	-	0.0	-	1.0	-	-
	17	-	-	-	1.0	-	-	-	1.0	-	-	-	-	-	-	-	-	1.0	-	0.0	-	-
	18	-	-	-	1.0	-	-	-	3.0	-	-	-	-	-	-	-	-	0.5	-	1.0	-	-
	19	-	-	-	1.0	-	-	-	1.0	-	-	-	-	-	-	-	-	0.0	-	0.0	-	-
	20	-	-	-	1.0	-	-	-	1.0	-	-	-	-	-	-	-	-	0.0	-	0.0	-	-
	21	-	-	-	1.0	-	-	-	0.0	-	-	-	-	-	-	-	-	0.0	-	0.0	-	-
	22	-	-	-	1.0	-	-	-	1.0	-	-	-	-	-	-	-	-	0.0	-	0.0	-	-
	23	-	-	-	1.0	-	-	-	0.0	-	-	-	-	-	-	-	-	0.0	-	0.0	-	-
	0	-	-	-	1.0	-	-	-	1.0	-	-	-	-	-	-	-	-	0.0	-	0.0	-	-
	1	-	-	-	1.0	-	-	-	0.0	-	-	-	-	-	-	-	-	0.0	-	0.0	-	-
	2	-	-	-	1.0	-	-	-	0.0	-	-	-	-	-	-	-	-	0.0	-	0.0	-	-
	3	-	-	-	1.0	-	-	-	2.0	-	-	-	-	-	-	-	-	0.0	-	0.0	-	-
	4	-	-	-	2.0	-	-	-	1.0	-	-	-	-	-	-	-	-	0.0	-	0.0	-	-
	5	-	-	-	1.0	-	-	-	1.0	-	-	-	-	-	-	-	-	0.0	-	0.0	-	-
6	-	-	-	1.0	-	-	-	1.0	-	-	-	-	-	-	-	-	0.0	-	0.0	-	-	
7	-	-	-	1.0	-	-	-	2.0	-	-	-	-	-	-	-	-	0.0	-	0.0	-	-	
8	-	-	-	0.0	-	-	-	1.0	-	-	-	-	-	-	-	-	0.0	-	0.0	-	-	
9	-	-	-	0.0	-	-	-	1.0	-	-	-	-	-	-	-	-	0.0	-	0.0	-	-	
日合計		-	-	-	22.0	-	-	-	23.0	-	-	-	-	-	-	-	-	15.5	-	7.0	-	-
*総雨量		-	-	-	256.0	-	-	-	310.2	-	-	-	-	-	-	-	-	234.0	-	317.0	-	-

*総雨量は一連降雨の合計

近畿地方整備局 淀川水系 対象洪水観測所時間雨量表

洪水		S36.10.26																					
日	時	京都 (気)	京都	花背 (01)	花背峠 (気)	大原	比叡山 (09)	倉垣 (水)	歌垣 (75)	余野	箕面 (気)	西別院 (06)	山崎 (30)	長岡京 (気)	乙訓	八幡 (70)	八幡	巨椋池 (35)	松井 (69)	宇治	小栗栖	勧修寺	
26	9-10	0.0	-	-	-	-	0.0	-	-	-	-	-	0.0	-	-	-	-	-	-	-	0.0	-	-
	11	0.0	-	-	-	-	0.0	-	-	-	-	-	0.0	-	-	-	-	-	-	-	0.0	-	-
	12	0.0	-	-	-	-	0.0	-	-	-	-	-	0.0	-	-	-	-	-	-	-	0.0	-	-
	13	0.0	-	-	-	-	0.0	-	-	-	-	-	0.0	-	-	-	-	-	-	-	0.0	-	-
	14	0.0	-	-	-	-	0.7	-	-	-	-	-	1.0	-	-	-	-	-	-	-	0.0	-	-
	15	0.0	-	-	-	-	1.5	-	-	-	-	-	0.4	-	-	-	-	-	-	-	0.0	-	-
	16	0.0	-	-	-	-	0.8	-	-	-	-	-	0.0	-	-	-	-	-	-	-	0.0	-	-
	17	0.0	-	-	-	-	0.0	-	-	-	-	-	0.0	-	-	-	-	-	-	-	0.0	-	-
	18	0.0	-	-	-	-	0.0	-	-	-	-	-	0.0	-	-	-	-	-	-	-	0.0	-	-
	19	0.0	-	-	-	-	0.0	-	-	-	-	-	0.0	-	-	-	-	-	-	-	0.0	-	-
	20	0.0	-	-	-	-	0.0	-	-	-	-	-	0.0	-	-	-	-	-	-	-	0.0	-	-
	21	0.0	-	-	-	-	0.0	-	-	-	-	-	0.0	-	-	-	-	-	-	-	0.0	-	-
	22	0.0	-	-	-	-	0.0	-	-	-	-	-	0.0	-	-	-	-	-	-	-	0.0	-	-
	23	0.0	-	-	-	-	0.3	-	-	-	-	-	0.3	-	-	-	-	-	-	-	0.0	-	-
	0	0.0	-	-	-	-	0.1	-	-	-	-	-	0.0	-	-	-	-	-	-	-	0.0	-	-
	1	0.0	-	-	-	-	0.0	-	-	-	-	-	0.0	-	-	-	-	-	-	-	0.0	-	-
	2	0.0	-	-	-	-	0.2	-	-	-	-	-	0.0	-	-	-	-	-	-	-	0.0	-	-
	3	0.0	-	-	-	-	0.1	-	-	-	-	-	0.3	-	-	-	-	-	-	-	0.0	-	-
	4	0.2	-	-	-	-	0.2	-	-	-	-	-	0.2	-	-	-	-	-	-	-	0.0	-	-
5	0.6	-	-	-	-	1.2	-	-	-	-	-	4.0	-	-	-	-	-	-	-	0.6	-	-	
6	2.6	-	-	-	-	3.2	-	-	-	-	-	6.2	-	-	-	-	-	-	-	1.7	-	-	
7	1.7	-	-	-	-	2.1	-	-	-	-	-	8.2	-	-	-	-	-	-	-	1.5	-	-	
8	9.4	-	-	-	-	5.2	-	-	-	-	-	1.8	-	-	-	-	-	-	-	7.2	-	-	
9	2.0	-	-	-	-	2.2	-	-	-	-	-	2.0	-	-	-	-	-	-	-	2.4	-	-	
日合計		16.5	-	-	-	-	17.8	-	-	-	-	-	24.4	-	-	-	-	-	-	-	13.4	-	-
27	9-10	7.5	-	-	-	-	8.5	-	-	-	-	-	2.9	-	-	-	-	-	-	-	3.8	-	-
	11	4.0	-	-	-	-	3.4	-	-	-	-	-	3.4	-	-	-	-	-	-	-	0.7	-	-
	12	0.6	-	-	-	-	0.3	-	-	-	-	-	0.7	-	-	-	-	-	-	-	0.4	-	-
	13	0.2	-	-	-	-	0.5	-	-	-	-	-	0.4	-	-	-	-	-	-	-	0.0	-	-
	14	5.7	-	-	-	-	8.7	-	-	-	-	-	0.4	-	-	-	-	-	-	-	2.6	-	-
	15	0.8	-	-	-	-	0.5	-	-	-	-	-	0.8	-	-	-	-	-	-	-	0.0	-	-
	16	0.1	-	-	-	-	2.3	-	-	-	-	-	1.8	-	-	-	-	-	-	-	0.8	-	-
	17	6.0	-	-	-	-	3.4	-	-	-	-	-	10.7	-	-	-	-	-	-	-	4.6	-	-
	18	1.2	-	-	-	-	2.8	-	-	-	-	-	3.3	-	-	-	-	-	-	-	1.1	-	-
	19	2.3	-	-	-	-	4.7	-	-	-	-	-	4.6	-	-	-	-	-	-	-	0.1	-	-
	20	3.6	-	-	-	-	2.8	-	-	-	-	-	5.0	-	-	-	-	-	-	-	3.6	-	-
	21	4.2	-	-	-	-	13.2	-	-	-	-	-	3.4	-	-	-	-	-	-	-	2.9	-	-
	22	5.2	-	-	-	-	9.5	-	-	-	-	-	5.8	-	-	-	-	-	-	-	6.2	-	-
	23	8.6	-	-	-	-	14.4	-	-	-	-	-	10.4	-	-	-	-	-	-	-	6.1	-	-
	0	20.2	-	-	-	-	13.3	-	-	-	-	-	12.0	-	-	-	-	-	-	-	16.4	-	-
	1	8.8	-	-	-	-	5.9	-	-	-	-	-	7.7	-	-	-	-	-	-	-	11.3	-	-
	2	9.4	-	-	-	-	6.2	-	-	-	-	-	7.9	-	-	-	-	-	-	-	11.6	-	-
	3	8.8	-	-	-	-	10.8	-	-	-	-	-	7.3	-	-	-	-	-	-	-	11.0	-	-
	4	11.0	-	-	-	-	12.2	-	-	-	-	-	11.3	-	-	-	-	-	-	-	12.0	-	-
5	9.0	-	-	-	-	10.5	-	-	-	-	-	7.6	-	-	-	-	-	-	-	11.7	-	-	
6	3.2	-	-	-	-	4.5	-	-	-	-	-	3.5	-	-	-	-	-	-	-	10.7	-	-	
7	5.6	-	-	-	-	7.2	-	-	-	-	-	6.0	-	-	-	-	-	-	-	6.4	-	-	
8	7.4	-	-	-	-	5.6	-	-	-	-	-	7.6	-	-	-	-	-	-	-	9.8	-	-	
9	5.0	-	-	-	-	4.6	-	-	-	-	-	5.3	-	-	-	-	-	-	-	6.9	-	-	
日合計		138.4	-	-	-	-	155.8	-	-	-	-	-	129.8	-	-	-	-	-	-	-	140.7	-	-

近畿地方整備局 淀川水系 対象洪水観測所時間雨量表

洪水		S36.10.26																					
日	時	京都 (気)	京都	花背 (01)	花背峠 (気)	大原	比叡山 (09)	倉垣 (水)	歌垣 (75)	余野	箕面 (気)	西別院 (06)	山崎 (30)	長岡京 (気)	乙訓	八幡 (70)	八幡	巨椋池 (35)	松井 (69)	宇治	小栗栖	勸修寺	
28 日	9-10	1.6	-	-	-	-	1.8	-	-	-	-	-	2.8	-	-	-	-	-	-	-	2.6	-	-
	11	0.5	-	-	-	-	0.3	-	-	-	-	-	0.8	-	-	-	-	-	-	-	0.8	-	-
	12	0.8	-	-	-	-	0.4	-	-	-	-	-	0.9	-	-	-	-	-	-	-	1.6	-	-
	13	0.8	-	-	-	-	1.3	-	-	-	-	-	1.8	-	-	-	-	-	-	-	1.4	-	-
	14	0.6	-	-	-	-	1.3	-	-	-	-	-	0.6	-	-	-	-	-	-	-	1.4	-	-
	15	0.7	-	-	-	-	1.7	-	-	-	-	-	0.3	-	-	-	-	-	-	-	0.3	-	-
	16	0.0	-	-	-	-	0.6	-	-	-	-	-	0.2	-	-	-	-	-	-	-	0.1	-	-
	17	0.6	-	-	-	-	0.4	-	-	-	-	-	0.3	-	-	-	-	-	-	-	0.3	-	-
	18	0.9	-	-	-	-	1.1	-	-	-	-	-	0.3	-	-	-	-	-	-	-	0.8	-	-
	19	0.6	-	-	-	-	0.5	-	-	-	-	-	0.1	-	-	-	-	-	-	-	0.1	-	-
	20	0.0	-	-	-	-	0.1	-	-	-	-	-	0.0	-	-	-	-	-	-	-	0.0	-	-
	21	0.0	-	-	-	-	0.1	-	-	-	-	-	0.0	-	-	-	-	-	-	-	0.0	-	-
	22	0.0	-	-	-	-	0.0	-	-	-	-	-	0.0	-	-	-	-	-	-	-	0.0	-	-
	23	0.0	-	-	-	-	0.2	-	-	-	-	-	0.0	-	-	-	-	-	-	-	0.0	-	-
	0	0.0	-	-	-	-	0.2	-	-	-	-	-	0.0	-	-	-	-	-	-	-	0.0	-	-
	1	0.0	-	-	-	-	0.0	-	-	-	-	-	0.0	-	-	-	-	-	-	-	0.0	-	-
	2	0.0	-	-	-	-	0.0	-	-	-	-	-	0.0	-	-	-	-	-	-	-	0.0	-	-
	3	0.0	-	-	-	-	0.0	-	-	-	-	-	0.0	-	-	-	-	-	-	-	0.0	-	-
	4	0.0	-	-	-	-	0.4	-	-	-	-	-	0.0	-	-	-	-	-	-	-	0.0	-	-
	5	0.0	-	-	-	-	0.4	-	-	-	-	-	0.0	-	-	-	-	-	-	-	0.0	-	-
6	0.0	-	-	-	-	0.4	-	-	-	-	-	0.0	-	-	-	-	-	-	-	0.0	-	-	
7	0.0	-	-	-	-	0.7	-	-	-	-	-	0.0	-	-	-	-	-	-	-	0.0	-	-	
8	0.0	-	-	-	-	0.1	-	-	-	-	-	0.0	-	-	-	-	-	-	-	0.0	-	-	
9	0.0	-	-	-	-	0.2	-	-	-	-	-	0.0	-	-	-	-	-	-	-	0.0	-	-	
日合計		7.1	-	-	-	-	12.2	-	-	-	-	-	8.1	-	-	-	-	-	-	-	9.4	-	-
*総雨量		162.0	-	-	-	-	185.8	-	-	-	-	-	162.3	-	-	-	-	-	-	-	163.5	-	-

*総雨量は一連降雨の合計

近畿地方整備局 淀川水系 対象洪水観測所時間雨量表

洪水		S36.10.26																					
日	時	山科 (01)	天ヶ瀬 (30)	笠取	西笠取 (28)	荒木	大津 (気)	瀬田川 (27)	宮村 (28)	田代	信楽 (県)	雲井 (24)	信楽 (気)	横山 (60)	新田 (19)	玉滝 (55)	甲賀	柘植 (54)	土山 (気)	枚方 (31)	枚方 (気)	生駒山 (気)	
26	9-10	0.0	-	-	-	-	-	0.0	0.0	-	-	0.0	-	-	-	0.0	-	-	0.0	-	-	-	-
	11	0.0	-	-	-	-	-	0.0	0.0	-	-	0.0	-	-	-	0.0	-	-	0.0	-	-	-	-
	12	0.0	-	-	-	-	-	0.0	0.0	-	-	0.0	-	-	-	0.0	-	-	0.0	-	-	-	-
	13	0.0	-	-	-	-	-	0.0	0.0	-	-	0.0	-	-	-	0.0	-	-	0.0	-	-	-	-
	14	0.0	-	-	-	-	-	0.0	0.0	-	-	0.0	-	-	-	0.0	-	-	0.0	-	-	-	-
	15	0.0	-	-	-	-	-	0.0	0.0	-	-	0.0	-	-	-	0.0	-	-	0.3	-	-	-	-
	16	0.0	-	-	-	-	-	0.0	0.0	-	-	0.0	-	-	-	0.0	-	-	0.2	-	-	-	-
	17	0.0	-	-	-	-	-	0.0	0.0	-	-	0.0	-	-	-	0.0	-	-	0.1	-	-	-	-
	18	0.0	-	-	-	-	-	0.0	0.0	-	-	0.0	-	-	-	0.0	-	-	0.0	-	-	-	-
	19	0.0	-	-	-	-	-	0.0	0.0	-	-	0.0	-	-	-	0.0	-	-	0.0	-	-	-	-
	20	0.0	-	-	-	-	-	0.0	0.0	-	-	0.4	-	-	-	0.0	-	-	1.4	-	-	-	-
	21	0.0	-	-	-	-	-	0.0	0.0	-	-	0.0	-	-	-	1.0	-	-	5.2	-	-	-	-
	22	0.0	-	-	-	-	-	0.0	0.0	-	-	0.1	-	-	-	0.0	-	-	3.8	-	-	-	-
	23	0.0	-	-	-	-	-	0.0	0.0	-	-	0.0	-	-	-	0.0	-	-	2.9	-	-	-	-
	0	0.0	-	-	-	-	-	0.0	0.0	-	-	0.0	-	-	-	1.0	-	-	5.3	-	-	-	-
	1	0.0	-	-	-	-	-	0.0	0.4	-	-	0.3	-	-	-	2.0	-	-	6.2	-	-	-	-
	2	0.0	-	-	-	-	-	0.0	0.0	-	-	0.2	-	-	-	1.0	-	-	6.6	-	-	-	-
	3	0.0	-	-	-	-	-	0.0	0.4	-	-	1.0	-	-	-	2.0	-	-	4.8	-	-	-	-
	4	0.0	-	-	-	-	-	0.0	0.1	-	-	0.6	-	-	-	1.0	-	-	5.4	-	-	-	-
5	1.0	-	-	-	-	-	1.0	2.7	-	-	0.4	-	-	-	1.0	-	-	6.5	-	-	-	-	
6	1.5	-	-	-	-	-	2.0	1.6	-	-	1.5	-	-	-	4.0	-	-	10.3	-	-	-	-	
7	2.0	-	-	-	-	-	2.0	5.0	-	-	1.7	-	-	-	3.0	-	-	7.0	-	-	-	-	
8	3.0	-	-	-	-	-	5.0	3.6	-	-	7.4	-	-	-	9.0	-	-	7.0	-	-	-	-	
9	2.0	-	-	-	-	-	5.0	4.1	-	-	6.9	-	-	-	2.0	-	-	3.0	-	-	-	-	
日合計		9.5	-	-	-	-	-	15.0	17.9	-	-	20.5	-	-	-	27.0	-	-	76.0	-	-	-	-
27	9-10	6.0	-	-	-	-	-	6.0	3.2	-	-	2.2	-	-	-	1.0	-	-	1.0	-	-	-	-
	11	1.0	-	-	-	-	-	1.0	0.4	-	-	0.9	-	-	-	2.0	-	-	3.6	-	-	-	-
	12	0.0	-	-	-	-	-	0.0	0.1	-	-	0.5	-	-	-	1.0	-	-	1.5	-	-	-	-
	13	0.0	-	-	-	-	-	0.0	0.0	-	-	0.8	-	-	-	0.0	-	-	1.9	-	-	-	-
	14	8.5	-	-	-	-	-	2.0	4.6	-	-	0.2	-	-	-	0.0	-	-	0.0	-	-	-	-
	15	0.5	-	-	-	-	-	0.0	0.3	-	-	2.4	-	-	-	5.0	-	-	9.1	-	-	-	-
	16	1.5	-	-	-	-	-	1.0	1.1	-	-	4.0	-	-	-	2.0	-	-	5.0	-	-	-	-
	17	4.0	-	-	-	-	-	4.0	4.7	-	-	3.6	-	-	-	2.0	-	-	7.9	-	-	-	-
	18	2.0	-	-	-	-	-	4.0	1.2	-	-	3.3	-	-	-	2.0	-	-	8.3	-	-	-	-
	19	1.5	-	-	-	-	-	0.0	0.0	-	-	1.7	-	-	-	2.0	-	-	7.2	-	-	-	-
	20	3.0	-	-	-	-	-	4.0	5.1	-	-	8.4	-	-	-	6.0	-	-	9.5	-	-	-	-
	21	9.0	-	-	-	-	-	5.0	5.8	-	-	18.0	-	-	-	3.0	-	-	12.0	-	-	-	-
	22	10.0	-	-	-	-	-	11.0	14.5	-	-	34.0	-	-	-	5.0	-	-	14.4	-	-	-	-
	23	14.0	-	-	-	-	-	10.0	11.5	-	-	16.0	-	-	-	6.0	-	-	7.7	-	-	-	-
	0	14.0	-	-	-	-	-	11.0	9.6	-	-	8.6	-	-	-	1.0	-	-	7.4	-	-	-	-
	1	7.0	-	-	-	-	-	4.0	6.4	-	-	18.4	-	-	-	5.0	-	-	7.1	-	-	-	-
	2	16.0	-	-	-	-	-	19.0	15.2	-	-	7.0	-	-	-	3.0	-	-	5.3	-	-	-	-
	3	10.0	-	-	-	-	-	15.0	14.4	-	-	23.0	-	-	-	19.0	-	-	9.6	-	-	-	-
	4	13.0	-	-	-	-	-	13.0	16.6	-	-	19.4	-	-	-	28.0	-	-	16.0	-	-	-	-
5	7.5	-	-	-	-	-	10.0	10.8	-	-	13.6	-	-	-	14.0	-	-	16.0	-	-	-	-	
6	8.0	-	-	-	-	-	14.0	13.2	-	-	18.0	-	-	-	28.0	-	-	16.0	-	-	-	-	
7	8.0	-	-	-	-	-	8.0	10.6	-	-	12.0	-	-	-	17.0	-	-	34.2	-	-	-	-	
8	8.0	-	-	-	-	-	12.0	11.7	-	-	13.0	-	-	-	21.0	-	-	34.2	-	-	-	-	
9	6.0	-	-	-	-	-	9.0	7.5	-	-	10.0	-	-	-	12.0	-	-	13.8	-	-	-	-	
日合計		158.5	-	-	-	-	-	163.0	168.5	-	-	239.0	-	-	-	185.0	-	-	248.7	-	-	-	-

近畿地方整備局 淀川水系 対象洪水観測所時間雨量表

洪水		S36.10.26																					
日	時	山科 (01)	天ヶ瀬 (30)	笠取	西笠取 (28)	荒木	大津 (気)	瀬田川 (27)	宮村 (28)	田代	信楽 (県)	雲井 (24)	信楽 (気)	横山 (60)	新田 (19)	玉滝 (55)	甲賀	柘植 (54)	土山 (気)	枚方 (31)	枚方 (気)	生駒山 (気)	
28 日	9-10	2.0	-	-	-	-	-	2.0	3.1	-	-	3.2	-	-	-	5.0	-	5.4	-	-	-	-	-
	11	0.5	-	-	-	-	-	0.0	1.3	-	-	2.0	-	-	-	2.0	-	2.9	-	-	-	-	-
	12	0.5	-	-	-	-	-	1.0	0.7	-	-	0.3	-	-	-	1.0	-	0.6	-	-	-	-	-
	13	1.5	-	-	-	-	-	1.0	0.9	-	-	0.1	-	-	-	0.0	-	0.7	-	-	-	-	-
	14	1.0	-	-	-	-	-	1.0	1.6	-	-	1.1	-	-	-	1.0	-	0.9	-	-	-	-	-
	15	0.5	-	-	-	-	-	0.0	0.3	-	-	0.5	-	-	-	0.0	-	0.1	-	-	-	-	-
	16	0.5	-	-	-	-	-	1.0	0.3	-	-	0.1	-	-	-	0.0	-	0.4	-	-	-	-	-
	17	0.0	-	-	-	-	-	1.0	0.6	-	-	0.3	-	-	-	0.0	-	0.5	-	-	-	-	-
	18	1.0	-	-	-	-	-	1.0	0.6	-	-	0.6	-	-	-	0.0	-	0.1	-	-	-	-	-
	19	0.5	-	-	-	-	-	0.0	0.4	-	-	0.4	-	-	-	0.0	-	0.2	-	-	-	-	-
	20	0.0	-	-	-	-	-	0.0	0.0	-	-	0.4	-	-	-	0.0	-	0.1	-	-	-	-	-
	21	0.0	-	-	-	-	-	0.0	0.0	-	-	0.0	-	-	-	0.0	-	0.0	-	-	-	-	-
	22	0.0	-	-	-	-	-	0.0	0.0	-	-	0.0	-	-	-	0.0	-	0.0	-	-	-	-	-
	23	0.0	-	-	-	-	-	0.0	0.0	-	-	0.0	-	-	-	0.0	-	0.0	-	-	-	-	-
	0	0.0	-	-	-	-	-	0.0	0.0	-	-	0.0	-	-	-	0.0	-	0.0	-	-	-	-	-
	1	0.0	-	-	-	-	-	0.0	0.0	-	-	0.0	-	-	-	0.0	-	0.0	-	-	-	-	-
	2	0.0	-	-	-	-	-	0.0	0.0	-	-	0.0	-	-	-	0.0	-	0.0	-	-	-	-	-
	3	0.0	-	-	-	-	-	0.0	0.0	-	-	0.0	-	-	-	0.0	-	0.0	-	-	-	-	-
	4	0.0	-	-	-	-	-	0.0	0.0	-	-	0.0	-	-	-	0.0	-	0.0	-	-	-	-	-
	5	0.0	-	-	-	-	-	0.0	0.0	-	-	0.0	-	-	-	0.0	-	0.0	-	-	-	-	-
6	0.0	-	-	-	-	-	0.0	0.0	-	-	0.0	-	-	-	0.0	-	0.0	-	-	-	-	-	
7	0.0	-	-	-	-	-	0.0	0.0	-	-	0.0	-	-	-	0.0	-	0.0	-	-	-	-	-	
8	0.0	-	-	-	-	-	0.0	0.0	-	-	0.0	-	-	-	0.0	-	0.0	-	-	-	-	-	
9	0.0	-	-	-	-	-	0.0	0.0	-	-	0.0	-	-	-	0.0	-	0.0	-	-	-	-	-	
日合計		8.0	-	-	-	-	-	8.0	9.8	-	-	9.0	-	-	-	9.0	-	11.9	-	-	-	-	-
*総雨量		176.0	-	-	-	-	-	186.0	196.2	-	-	268.5	-	-	-	221.0	-	336.6	-	-	-	-	-

*総雨量は一連降雨の合計

近畿地方整備局 淀川水系 対象洪水観測所時間雨量表

洪水		S36.10.26																					
日	時	田辺	田辺 (6.8)	田辺 (気)	菱田	井手	木津	奈良 (気)	加茂 (6.7)	鷲峰山 (気)	鷲峰山	布目ダム (水)	峰寺 (水)	高山ダム (水)	多羅尾 (3.7)	尾山 (6.5)	島ヶ原 (5.6)	五瀬 (3.4)	島ヶ原	上野 (5.3)	上野 (気)	荒木 (7.1)	
26	9-10	-	-	-	-	-	-	0.0	0.0	-	-	-	-	-	-	0.0	0.0	-	-	-	0.0	-	-
	11	-	-	-	-	-	-	0.0	0.0	-	-	-	-	-	-	0.0	0.0	-	-	-	0.0	-	-
	12	-	-	-	-	-	-	0.0	0.0	-	-	-	-	-	-	0.0	0.0	-	-	-	0.0	-	-
	13	-	-	-	-	-	-	0.2	0.0	-	-	-	-	-	-	0.0	0.0	-	-	-	0.0	-	-
	14	-	-	-	-	-	-	0.0	0.0	-	-	-	-	-	-	0.0	0.0	-	-	-	0.0	-	-
	15	-	-	-	-	-	-	0.0	0.0	-	-	-	-	-	-	0.0	0.0	-	-	-	0.0	-	-
	16	-	-	-	-	-	-	0.0	0.0	-	-	-	-	-	-	0.0	0.0	-	-	-	0.0	-	-
	17	-	-	-	-	-	-	0.0	0.0	-	-	-	-	-	-	0.0	0.0	-	-	-	0.0	-	-
	18	-	-	-	-	-	-	0.0	0.0	-	-	-	-	-	-	0.0	0.0	-	-	-	0.0	-	-
	19	-	-	-	-	-	-	0.0	0.1	-	-	-	-	-	-	0.0	0.0	-	-	-	0.2	-	-
	20	-	-	-	-	-	-	0.2	0.0	-	-	-	-	-	-	0.0	0.2	-	-	-	0.7	-	-
	21	-	-	-	-	-	-	0.0	0.0	-	-	-	-	-	-	0.0	0.3	-	-	-	1.0	-	-
	22	-	-	-	-	-	-	0.0	0.0	-	-	-	-	-	-	0.0	0.0	-	-	-	0.9	-	-
	23	-	-	-	-	-	-	0.0	0.0	-	-	-	-	-	-	0.0	0.3	-	-	-	0.9	-	-
	0	-	-	-	-	-	-	0.0	0.0	-	-	-	-	-	-	0.0	1.3	-	-	-	1.7	-	-
	1	-	-	-	-	-	-	1.0	0.7	-	-	-	-	-	-	0.0	0.1	-	-	-	3.8	-	-
	2	-	-	-	-	-	-	0.0	0.2	-	-	-	-	-	-	0.0	0.4	-	-	-	1.2	-	-
	3	-	-	-	-	-	-	0.0	0.5	-	-	-	-	-	-	0.0	0.6	-	-	-	1.1	-	-
	4	-	-	-	-	-	-	1.0	0.3	-	-	-	-	-	-	0.0	1.6	-	-	-	2.4	-	-
5	-	-	-	-	-	-	2.0	1.9	-	-	-	-	-	-	0.0	1.8	-	-	-	2.1	-	-	
6	-	-	-	-	-	-	4.0	2.5	-	-	-	-	-	-	0.0	1.8	-	-	-	3.8	-	-	
7	-	-	-	-	-	-	4.0	5.6	-	-	-	-	-	-	0.0	3.0	-	-	-	3.2	-	-	
8	-	-	-	-	-	-	0.0	6.8	-	-	-	-	-	-	0.0	1.0	-	-	-	4.3	-	-	
9	-	-	-	-	-	-	1.0	1.3	-	-	-	-	-	-	0.0	0.4	-	-	-	2.3	-	-	
日合計		-	-	-	-	-	-	13.4	19.9	-	-	-	-	-	-	0.0	12.8	-	-	-	29.6	-	-
27	9-10	-	-	-	-	-	-	0.0	1.2	-	-	-	-	-	-	0.0	0.0	-	-	-	1.6	-	-
	11	-	-	-	-	-	-	2.0	1.6	-	-	-	-	-	-	1.0	0.0	-	-	-	0.0	-	-
	12	-	-	-	-	-	-	1.0	0.2	-	-	-	-	-	-	0.0	0.4	-	-	-	1.1	-	-
	13	-	-	-	-	-	-	0.0	0.1	-	-	-	-	-	-	0.0	1.2	-	-	-	1.7	-	-
	14	-	-	-	-	-	-	1.0	1.1	-	-	-	-	-	-	2.0	0.0	-	-	-	0.0	-	-
	15	-	-	-	-	-	-	0.0	0.6	-	-	-	-	-	-	0.0	1.0	-	-	-	0.8	-	-
	16	-	-	-	-	-	-	5.0	1.6	-	-	-	-	-	-	1.0	1.4	-	-	-	2.3	-	-
	17	-	-	-	-	-	-	3.0	2.7	-	-	-	-	-	-	2.0	0.8	-	-	-	1.9	-	-
	18	-	-	-	-	-	-	1.0	2.4	-	-	-	-	-	-	1.0	0.8	-	-	-	1.6	-	-
	19	-	-	-	-	-	-	4.0	1.0	-	-	-	-	-	-	1.0	1.8	-	-	-	1.3	-	-
	20	-	-	-	-	-	-	2.0	3.3	-	-	-	-	-	-	1.0	14.0	-	-	-	5.3	-	-
	21	-	-	-	-	-	-	1.0	1.0	-	-	-	-	-	-	1.0	16.7	-	-	-	11.3	-	-
	22	-	-	-	-	-	-	6.0	2.2	-	-	-	-	-	-	4.0	16.2	-	-	-	10.8	-	-
	23	-	-	-	-	-	-	19.0	9.0	-	-	-	-	-	-	2.0	7.1	-	-	-	7.2	-	-
	0	-	-	-	-	-	-	15.0	12.6	-	-	-	-	-	-	0.0	12.0	-	-	-	5.5	-	-
	1	-	-	-	-	-	-	6.0	10.1	-	-	-	-	-	-	1.0	23.5	-	-	-	6.9	-	-
	2	-	-	-	-	-	-	12.0	8.3	-	-	-	-	-	-	1.0	25.0	-	-	-	10.7	-	-
	3	-	-	-	-	-	-	10.0	11.8	-	-	-	-	-	-	-	17.0	21.3	-	-	31.0	-	-
	4	-	-	-	-	-	-	13.0	8.2	-	-	-	-	-	-	-	26.0	16.4	-	-	40.3	-	-
5	-	-	-	-	-	-	11.0	11.0	-	-	-	-	-	-	-	14.0	14.8	-	-	23.7	-	-	
6	-	-	-	-	-	-	11.0	10.0	-	-	-	-	-	-	-	10.0	14.5	-	-	22.0	-	-	
7	-	-	-	-	-	-	8.0	8.0	-	-	-	-	-	-	-	15.0	11.6	-	-	21.3	-	-	
8	-	-	-	-	-	-	11.0	10.0	-	-	-	-	-	-	-	14.0	9.1	-	-	17.2	-	-	
9	-	-	-	-	-	-	11.0	8.0	-	-	-	-	-	-	-	12.0	3.9	-	-	12.8	-	-	
日合計		-	-	-	-	-	-	153.0	126.0	-	-	-	-	-	-	126.0	213.5	-	-	-	238.3	-	-

近畿地方整備局 淀川水系 対象洪水観測所時間雨量表

洪水		S36.10.26																					
日	時	田辺	田辺 (6.8)	田辺 (気)	菱田	井手	木津	奈良 (気)	加茂 (6.7)	鷲峰山 (気)	鷲峰山	布目ダム (水)	峰寺 (水)	高山ダム (水)	多羅尾 (3.7)	尾山 (6.5)	島ヶ原 (5.6)	五瀬 (3.4)	島ヶ原	上野 (5.3)	上野 (気)	荒木 (7.1)	
28 日	9-10	-	-	-	-	-	-	6.0	4.0	-	-	-	-	-	-	7.0	2.3	-	-	-	5.4	-	-
	11	-	-	-	-	-	-	1.0	1.5	-	-	-	-	-	-	2.0	0.6	-	-	-	4.0	-	-
	12	-	-	-	-	-	-	1.0	0.9	-	-	-	-	-	-	1.0	0.2	-	-	-	1.2	-	-
	13	-	-	-	-	-	-	1.0	1.1	-	-	-	-	-	-	0.0	0.9	-	-	-	0.0	-	-
	14	-	-	-	-	-	-	1.0	0.7	-	-	-	-	-	-	1.0	0.2	-	-	-	1.0	-	-
	15	-	-	-	-	-	-	0.0	0.2	-	-	-	-	-	-	0.0	0.8	-	-	-	0.3	-	-
	16	-	-	-	-	-	-	1.0	0.2	-	-	-	-	-	-	0.0	0.2	-	-	-	0.1	-	-
	17	-	-	-	-	-	-	0.0	0.4	-	-	-	-	-	-	0.0	0.1	-	-	-	0.3	-	-
	18	-	-	-	-	-	-	1.0	0.1	-	-	-	-	-	-	0.0	0.4	-	-	-	0.0	-	-
	19	-	-	-	-	-	-	0.0	0.4	-	-	-	-	-	-	0.0	0.0	-	-	-	0.2	-	-
	20	-	-	-	-	-	-	1.0	0.1	-	-	-	-	-	-	0.0	0.3	-	-	-	0.2	-	-
	21	-	-	-	-	-	-	0.0	0.0	-	-	-	-	-	-	0.0	0.4	-	-	-	0.0	-	-
	22	-	-	-	-	-	-	0.0	0.0	-	-	-	-	-	-	0.0	0.3	-	-	-	0.0	-	-
	23	-	-	-	-	-	-	0.0	0.0	-	-	-	-	-	-	0.0	0.0	-	-	-	0.0	-	-
	0	-	-	-	-	-	-	0.0	0.0	-	-	-	-	-	-	0.0	0.0	-	-	-	0.0	-	-
	1	-	-	-	-	-	-	0.0	0.1	-	-	-	-	-	-	0.0	0.0	-	-	-	0.0	-	-
	2	-	-	-	-	-	-	0.0	0.1	-	-	-	-	-	-	0.0	0.1	-	-	-	0.0	-	-
	3	-	-	-	-	-	-	0.0	0.0	-	-	-	-	-	-	0.0	0.0	-	-	-	0.0	-	-
	4	-	-	-	-	-	-	0.0	0.0	-	-	-	-	-	-	0.0	0.0	-	-	-	0.0	-	-
	5	-	-	-	-	-	-	0.0	0.0	-	-	-	-	-	-	0.0	0.0	-	-	-	0.0	-	-
6	-	-	-	-	-	-	0.0	0.0	-	-	-	-	-	-	0.0	0.0	-	-	-	0.0	-	-	
7	-	-	-	-	-	-	0.0	0.0	-	-	-	-	-	-	0.0	0.0	-	-	-	0.0	-	-	
8	-	-	-	-	-	-	0.0	0.0	-	-	-	-	-	-	0.0	0.0	-	-	-	0.0	-	-	
9	-	-	-	-	-	-	0.0	0.0	-	-	-	-	-	-	0.0	0.0	-	-	-	0.0	-	-	
日合計		-	-	-	-	-	-	13.0	9.8	-	-	-	-	-	-	11.0	6.8	-	-	-	12.7	-	-
*総雨量		-	-	-	-	-	-	179.4	155.7	-	-	-	-	-	-	137.0	233.1	-	-	-	280.6	-	-

*総雨量は一連降雨の合計

近畿地方整備局 淀川水系 対象洪水観測所時間雨量表

洪水		S36.10.26																				
日	時	依那古 (65)	阿保 (51)	坂下 (63)	阿波 (52)	井之市 (水)	針 (気)	針ヶ別所 (水)	針ヶ別所 (66)	榎原 (61)	室生ダム (水)	笠間 (水)	室生 (水)	家野 (水)	名張 (気)	曾爾 (68)	曾爾 (水)	青蓮池ダム (水)	名張 (64)	国津 (水)	国見山 (気)	伊賀見 (水)
26	9-10	-	0.0	-	0.0	-	-	-	0.0	0.0	-	-	-	-	-	0.0	-	-	0.0	-	-	-
	11	-	0.0	-	0.0	-	-	-	0.0	0.0	-	-	-	-	-	0.0	-	-	0.0	-	-	-
	12	-	0.0	-	0.0	-	-	-	0.0	0.0	-	-	-	-	-	0.0	-	-	0.0	-	-	-
	13	-	0.0	-	0.0	-	-	-	0.0	0.0	-	-	-	-	-	0.0	-	-	0.0	-	-	-
	14	-	0.0	-	0.6	-	-	-	0.0	0.0	-	-	-	-	-	1.0	-	-	0.1	-	-	-
	15	-	0.0	-	1.7	-	-	-	0.0	0.4	-	-	-	-	-	0.0	-	-	0.1	-	-	-
	16	-	0.0	-	0.2	-	-	-	0.0	0.6	-	-	-	-	-	4.0	-	-	0.2	-	-	-
	17	-	0.0	-	0.1	-	-	-	2.4	0.4	-	-	-	-	-	4.0	-	-	0.3	-	-	-
	18	-	0.2	-	0.0	-	-	-	3.5	0.4	-	-	-	-	-	3.0	-	-	1.4	-	-	-
	19	-	0.6	-	0.6	-	-	-	2.8	2.0	-	-	-	-	-	4.0	-	-	2.1	-	-	-
20	-	0.7	-	7.1	-	-	-	1.4	3.6	-	-	-	-	-	2.0	-	-	2.2	-	-	-	
21	-	3.0	-	12.8	-	-	-	1.0	1.2	-	-	-	-	-	0.0	-	-	3.1	-	-	-	
22	-	3.9	-	6.5	-	-	-	1.5	1.6	-	-	-	-	-	7.0	-	-	3.2	-	-	-	
23	-	2.1	-	11.7	-	-	-	2.3	2.2	-	-	-	-	-	4.0	-	-	2.7	-	-	-	
0	-	4.5	-	13.5	-	-	-	0.0	1.4	-	-	-	-	-	2.0	-	-	2.0	-	-	-	
1	-	5.0	-	26.1	-	-	-	0.0	3.2	-	-	-	-	-	6.0	-	-	5.0	-	-	-	
2	-	1.5	-	15.6	-	-	-	2.0	1.8	-	-	-	-	-	8.0	-	-	4.8	-	-	-	
3	-	1.5	-	8.9	-	-	-	2.0	1.4	-	-	-	-	-	17.0	-	-	4.3	-	-	-	
4	-	3.5	-	16.3	-	-	-	1.0	1.6	-	-	-	-	-	5.0	-	-	3.6	-	-	-	
5	-	7.7	-	19.9	-	-	-	3.0	4.2	-	-	-	-	-	14.0	-	-	10.0	-	-	-	
6	-	5.8	-	27.2	-	-	-	2.0	4.6	-	-	-	-	-	13.0	-	-	3.4	-	-	-	
7	-	9.4	-	24.0	-	-	-	4.0	3.4	-	-	-	-	-	8.0	-	-	13.3	-	-	-	
8	-	4.5	-	30.8	-	-	-	1.0	0.0	-	-	-	-	-	22.0	-	-	5.8	-	-	-	
9	-	0.1	-	4.9	-	-	-	9.7	0.6	-	-	-	-	-	2.0	-	-	1.1	-	-	-	
日合計		-	54.0	-	228.5	-	-	-	39.6	34.6	-	-	-	-	-	126.0	-	-	68.7	-	-	-
27	9-10	-	0.2	-	0.4	-	-	-	0.0	0.6	-	-	-	-	-	6.0	-	-	7.1	-	-	-
	11	-	0.6	-	3.9	-	-	-	0.0	1.0	-	-	-	-	-	4.0	-	-	1.2	-	-	-
	12	-	0.2	-	0.7	-	-	-	0.0	0.2	-	-	-	-	-	2.0	-	-	0.2	-	-	-
	13	-	4.5	-	5.0	-	-	-	1.0	0.0	-	-	-	-	-	0.0	-	-	2.6	-	-	-
	14	-	0.5	-	0.3	-	-	-	2.3	0.2	-	-	-	-	-	8.0	-	-	1.5	-	-	-
	15	-	0.0	-	5.0	-	-	-	1.5	0.2	-	-	-	-	-	1.0	-	-	1.0	-	-	-
	16	-	5.5	-	4.7	-	-	-	1.3	2.8	-	-	-	-	-	8.0	-	-	2.2	-	-	-
	17	-	3.3	-	10.2	-	-	-	3.5	3.8	-	-	-	-	-	2.0	-	-	4.6	-	-	-
	18	-	2.2	-	18.4	-	-	-	0.5	1.4	-	-	-	-	-	3.0	-	-	1.6	-	-	-
	19	-	3.0	-	18.9	-	-	-	3.5	0.4	-	-	-	-	-	6.0	-	-	2.5	-	-	-
20	-	9.0	-	21.6	-	-	-	3.0	2.4	-	-	-	-	-	4.0	-	-	4.1	-	-	-	
21	-	15.5	-	23.7	-	-	-	1.4	0.6	-	-	-	-	-	1.0	-	-	0.8	-	-	-	
22	-	6.0	-	27.1	-	-	-	7.0	5.5	-	-	-	-	-	12.0	-	-	17.4	-	-	-	
23	-	6.1	-	23.4	-	-	-	10.2	15.8	-	-	-	-	-	9.0	-	-	18.6	-	-	-	
0	-	6.6	-	12.5	-	-	-	16.2	19.8	-	-	-	-	-	5.0	-	-	10.1	-	-	-	
1	-	6.4	-	14.1	-	-	-	9.7	10.4	-	-	-	-	-	18.0	-	-	13.6	-	-	-	
2	-	8.4	-	14.1	-	-	-	18.3	16.3	-	-	-	-	-	9.0	-	-	13.2	-	-	-	
3	-	47.0	-	14.1	-	-	-	20.5	19.4	-	-	-	-	-	24.0	-	-	17.7	-	-	-	
4	-	52.0	-	20.4	-	-	-	15.3	13.9	-	-	-	-	-	31.0	-	-	33.0	-	-	-	
5	-	24.0	-	29.2	-	-	-	10.5	13.7	-	-	-	-	-	21.0	-	-	21.5	-	-	-	
6	-	24.0	-	40.5	-	-	-	14.2	11.6	-	-	-	-	-	17.0	-	-	16.2	-	-	-	
7	-	22.0	-	27.0	-	-	-	18.1	14.2	-	-	-	-	-	17.0	-	-	15.9	-	-	-	
8	-	22.0	-	19.5	-	-	-	9.8	12.0	-	-	-	-	-	15.0	-	-	19.4	-	-	-	
9	-	12.0	-	11.8	-	-	-	11.8	11.8	-	-	-	-	-	17.0	-	-	20.0	-	-	-	
日合計		-	281.0	-	366.5	-	-	-	179.6	178.0	-	-	-	-	-	240.0	-	-	246.0	-	-	-

近畿地方整備局 淀川水系 対象洪水観測所時間雨量表

洪水		S36.10.26																				
日	時	依那古 (65)	阿保 (51)	坂下 (63)	阿波 (52)	井之市 (水)	針 (気)	針ヶ別所 (水)	針ヶ別所 (66)	榎原 (61)	室生ダム (水)	笠間 (水)	室生 (水)	家野 (水)	名張 (気)	曾爾 (68)	曾爾 (水)	青蓮池ダム (水)	名張 (64)	国津 (水)	国見山 (気)	伊賀見 (水)
	9-10	-	6.0	-	6.4	-	-	-	7.7	9.0	-	-	-	-	-	14.0	-	-	9.9	-	-	-
	11	-	0.2	-	4.1	-	-	-	3.2	4.5	-	-	-	-	-	7.0	-	-	3.6	-	-	-
	12	-	3.8	-	1.6	-	-	-	1.5	2.3	-	-	-	-	-	5.0	-	-	1.6	-	-	-
	13	-	0.5	-	0.3	-	-	-	0.8	1.4	-	-	-	-	-	2.0	-	-	0.6	-	-	-
	14	-	1.0	-	1.7	-	-	-	1.6	1.8	-	-	-	-	-	3.0	-	-	0.8	-	-	-
	15	-	0.7	-	0.4	-	-	-	2.1	1.0	-	-	-	-	-	2.0	-	-	0.7	-	-	-
	16	-	0.0	-	0.9	-	-	-	1.0	0.6	-	-	-	-	-	0.0	-	-	0.4	-	-	-
	17	-	0.0	-	1.0	-	-	-	0.2	0.4	-	-	-	-	-	1.0	-	-	0.2	-	-	-
	18	-	0.0	-	0.2	-	-	-	0.2	0.0	-	-	-	-	-	0.0	-	-	0.0	-	-	-
	19	-	0.0	-	0.1	-	-	-	0.5	0.3	-	-	-	-	-	0.0	-	-	0.2	-	-	-
	20	-	0.0	-	0.1	-	-	-	0.1	0.5	-	-	-	-	-	0.0	-	-	0.0	-	-	-
	21	-	0.0	-	0.2	-	-	-	0.0	1.1	-	-	-	-	-	0.0	-	-	0.0	-	-	-
	22	-	0.0	-	0.1	-	-	-	0.0	0.6	-	-	-	-	-	1.0	-	-	0.0	-	-	-
	23	-	0.0	-	0.0	-	-	-	0.0	0.0	-	-	-	-	-	0.0	-	-	0.0	-	-	-
	0	-	0.0	-	0.0	-	-	-	0.0	0.0	-	-	-	-	-	0.0	-	-	0.0	-	-	-
	1	-	0.0	-	0.0	-	-	-	0.0	0.0	-	-	-	-	-	0.0	-	-	0.0	-	-	-
	2	-	0.0	-	0.0	-	-	-	0.0	0.2	-	-	-	-	-	0.0	-	-	0.0	-	-	-
	3	-	0.0	-	0.0	-	-	-	0.0	1.2	-	-	-	-	-	0.0	-	-	0.0	-	-	-
	4	-	0.0	-	0.0	-	-	-	0.0	1.1	-	-	-	-	-	0.0	-	-	0.0	-	-	-
	5	-	0.0	-	0.0	-	-	-	0.0	1.3	-	-	-	-	-	0.0	-	-	0.0	-	-	-
	6	-	0.0	-	0.0	-	-	-	0.0	0.7	-	-	-	-	-	0.0	-	-	0.0	-	-	-
	7	-	0.0	-	0.0	-	-	-	0.0	0.0	-	-	-	-	-	0.0	-	-	0.0	-	-	-
	8	-	0.0	-	0.0	-	-	-	0.0	0.0	-	-	-	-	-	0.0	-	-	0.0	-	-	-
	9	-	0.0	-	0.0	-	-	-	0.0	0.0	-	-	-	-	-	0.0	-	-	0.0	-	-	-
日合計		-	12.2	-	17.1	-	-	-	18.9	28.0	-	-	-	-	-	35.0	-	-	18.0	-	-	-
*総雨量		-	347.2	-	612.1	-	-	-	238.1	240.6	-	-	-	-	-	401.0	-	-	332.7	-	-	-

*総雨量は一連降雨の合計

近畿地方整備局 淀川水系 対象洪水観測所時間雨量表

洪水		S36.10.26																					
日	時	曾衛 (気)	伊賀見 (7.2)	太郎生 (水)	太郎生 (5.7)	霧生 (水)	霧生 (5.0)	大字陀 (気)	大字陀 (水)	古市場 (水)	内牧 (水)	岩端 (5.9)	高見 (気)	山粕 (7.5)	桃俣 (7.1)	桃俣 (水)	土屋原 (7.3)	香野 (水)	神末 (水)	白山 (気)	粥見 (気)	黒津	
26	9-10	-	-	-	-	-	-	-	-	0.0	-	0.0	-	-	-	-	-	-	-	-	-	-	-
	11	-	-	-	-	-	-	-	-	0.0	-	0.0	-	-	-	-	-	-	-	-	-	-	-
	12	-	-	-	-	-	-	-	-	0.0	-	0.0	-	-	-	-	-	-	-	-	-	-	-
	13	-	-	-	-	-	-	-	-	0.1	-	1.0	-	-	-	-	-	-	-	-	-	-	-
	14	-	-	-	-	-	-	-	-	0.0	-	1.0	-	-	-	-	-	-	-	-	-	-	-
	15	-	-	-	-	-	-	-	-	0.1	-	2.0	-	-	-	-	-	-	-	-	-	-	-
	16	-	-	-	-	-	-	-	-	0.4	-	3.0	-	-	-	-	-	-	-	-	-	-	-
	17	-	-	-	-	-	-	-	-	0.6	-	4.0	-	-	-	-	-	-	-	-	-	-	-
	18	-	-	-	-	-	-	-	-	1.0	-	7.0	-	-	-	-	-	-	-	-	-	-	-
	19	-	-	-	-	-	-	-	-	2.1	-	7.0	-	-	-	-	-	-	-	-	-	-	-
	20	-	-	-	-	-	-	-	-	3.0	-	9.0	-	-	-	-	-	-	-	-	-	-	-
	21	-	-	-	-	-	-	-	-	1.6	-	6.0	-	-	-	-	-	-	-	-	-	-	-
	22	-	-	-	-	-	-	-	-	2.4	-	11.0	-	-	-	-	-	-	-	-	-	-	-
	23	-	-	-	-	-	-	-	-	1.8	-	9.0	-	-	-	-	-	-	-	-	-	-	-
	0	-	-	-	-	-	-	-	-	2.0	-	6.0	-	-	-	-	-	-	-	-	-	-	-
	1	-	-	-	-	-	-	-	-	5.1	-	18.0	-	-	-	-	-	-	-	-	-	-	-
	2	-	-	-	-	-	-	-	-	2.0	-	2.0	-	-	-	-	-	-	-	-	-	-	-
	3	-	-	-	-	-	-	-	-	2.5	-	14.0	-	-	-	-	-	-	-	-	-	-	-
	4	-	-	-	-	-	-	-	-	4.0	-	9.0	-	-	-	-	-	-	-	-	-	-	-
5	-	-	-	-	-	-	-	-	3.7	-	12.0	-	-	-	-	-	-	-	-	-	-	-	
6	-	-	-	-	-	-	-	-	3.8	-	12.0	-	-	-	-	-	-	-	-	-	-	-	
7	-	-	-	-	-	-	-	-	4.2	-	7.0	-	-	-	-	-	-	-	-	-	-	-	
8	-	-	-	-	-	-	-	-	0.4	-	2.0	-	-	-	-	-	-	-	-	-	-	-	
9	-	-	-	-	-	-	-	-	1.0	-	4.0	-	-	-	-	-	-	-	-	-	-	-	
日合計		-	-	-	-	-	-	-	-	41.8	-	146.0	-	-	-	-	-	-	-	-	-	-	-
27	9-10	-	-	-	-	-	-	-	-	1.6	-	3.0	-	-	-	-	-	-	-	-	-	-	-
	11	-	-	-	-	-	-	-	-	2.0	-	2.0	-	-	-	-	-	-	-	-	-	-	-
	12	-	-	-	-	-	-	-	-	0.7	-	1.0	-	-	-	-	-	-	-	-	-	-	-
	13	-	-	-	-	-	-	-	-	0.2	-	0.0	-	-	-	-	-	-	-	-	-	-	-
	14	-	-	-	-	-	-	-	-	1.1	-	1.0	-	-	-	-	-	-	-	-	-	-	-
	15	-	-	-	-	-	-	-	-	1.4	-	0.0	-	-	-	-	-	-	-	-	-	-	-
	16	-	-	-	-	-	-	-	-	5.8	-	5.0	-	-	-	-	-	-	-	-	-	-	-
	17	-	-	-	-	-	-	-	-	6.4	-	4.0	-	-	-	-	-	-	-	-	-	-	-
	18	-	-	-	-	-	-	-	-	1.3	-	5.0	-	-	-	-	-	-	-	-	-	-	-
	19	-	-	-	-	-	-	-	-	2.3	-	7.0	-	-	-	-	-	-	-	-	-	-	-
	20	-	-	-	-	-	-	-	-	1.4	-	1.0	-	-	-	-	-	-	-	-	-	-	-
	21	-	-	-	-	-	-	-	-	1.1	-	5.0	-	-	-	-	-	-	-	-	-	-	-
	22	-	-	-	-	-	-	-	-	5.9	-	8.0	-	-	-	-	-	-	-	-	-	-	-
	23	-	-	-	-	-	-	-	-	16.1	-	12.0	-	-	-	-	-	-	-	-	-	-	-
	0	-	-	-	-	-	-	-	-	24.4	-	16.0	-	-	-	-	-	-	-	-	-	-	-
	1	-	-	-	-	-	-	-	-	10.0	-	16.0	-	-	-	-	-	-	-	-	-	-	-
	2	-	-	-	-	-	-	-	-	18.2	-	23.0	-	-	-	-	-	-	-	-	-	-	-
	3	-	-	-	-	-	-	-	-	15.9	-	26.0	-	-	-	-	-	-	-	-	-	-	-
	4	-	-	-	-	-	-	-	-	15.4	-	23.0	-	-	-	-	-	-	-	-	-	-	-
5	-	-	-	-	-	-	-	-	18.4	-	24.0	-	-	-	-	-	-	-	-	-	-	-	
6	-	-	-	-	-	-	-	-	15.7	-	20.0	-	-	-	-	-	-	-	-	-	-	-	
7	-	-	-	-	-	-	-	-	14.0	-	16.0	-	-	-	-	-	-	-	-	-	-	-	
8	-	-	-	-	-	-	-	-	10.7	-	14.0	-	-	-	-	-	-	-	-	-	-	-	
9	-	-	-	-	-	-	-	-	10.2	-	13.0	-	-	-	-	-	-	-	-	-	-	-	
日合計		-	-	-	-	-	-	-	-	200.2	-	245.0	-	-	-	-	-	-	-	-	-	-	-

近畿地方整備局 淀川水系 対象洪水観測所時間雨量表

洪水		S36.10.26																					
日	時	曾爾 (気)	伊賀見 (7.2)	太郎生 (水)	太郎生 (5.7)	霧生 (水)	霧生 (5.0)	大字陀 (気)	大字陀 (水)	古市場 (水)	内牧 (水)	岩端 (5.9)	高見 (気)	山粕 (7.5)	桃俣 (7.1)	桃俣 (水)	土屋原 (7.3)	香野 (水)	神末 (水)	白山 (気)	粥見 (気)	黒津	
28 日	9-10	-	-	-	-	-	-	-	-	9.1	-	11.0	-	-	-	-	-	-	-	-	-	-	-
	11	-	-	-	-	-	-	-	-	5.8	-	5.0	-	-	-	-	-	-	-	-	-	-	-
	12	-	-	-	-	-	-	-	-	2.9	-	5.0	-	-	-	-	-	-	-	-	-	-	-
	13	-	-	-	-	-	-	-	-	1.6	-	2.0	-	-	-	-	-	-	-	-	-	-	-
	14	-	-	-	-	-	-	-	-	3.6	-	3.0	-	-	-	-	-	-	-	-	-	-	-
	15	-	-	-	-	-	-	-	-	1.4	-	2.0	-	-	-	-	-	-	-	-	-	-	-
	16	-	-	-	-	-	-	-	-	0.5	-	1.0	-	-	-	-	-	-	-	-	-	-	-
	17	-	-	-	-	-	-	-	-	0.3	-	1.0	-	-	-	-	-	-	-	-	-	-	-
	18	-	-	-	-	-	-	-	-	0.1	-	0.0	-	-	-	-	-	-	-	-	-	-	-
	19	-	-	-	-	-	-	-	-	0.2	-	0.0	-	-	-	-	-	-	-	-	-	-	-
	20	-	-	-	-	-	-	-	-	0.2	-	0.0	-	-	-	-	-	-	-	-	-	-	-
	21	-	-	-	-	-	-	-	-	0.9	-	1.0	-	-	-	-	-	-	-	-	-	-	-
	22	-	-	-	-	-	-	-	-	0.6	-	0.0	-	-	-	-	-	-	-	-	-	-	-
	23	-	-	-	-	-	-	-	-	0.0	-	0.0	-	-	-	-	-	-	-	-	-	-	-
	0	-	-	-	-	-	-	-	-	0.0	-	0.0	-	-	-	-	-	-	-	-	-	-	-
	1	-	-	-	-	-	-	-	-	0.0	-	0.0	-	-	-	-	-	-	-	-	-	-	-
	2	-	-	-	-	-	-	-	-	0.0	-	0.0	-	-	-	-	-	-	-	-	-	-	-
	3	-	-	-	-	-	-	-	-	0.3	-	0.0	-	-	-	-	-	-	-	-	-	-	-
	4	-	-	-	-	-	-	-	-	0.3	-	0.0	-	-	-	-	-	-	-	-	-	-	-
	5	-	-	-	-	-	-	-	-	0.5	-	0.0	-	-	-	-	-	-	-	-	-	-	-
6	-	-	-	-	-	-	-	-	0.6	-	0.0	-	-	-	-	-	-	-	-	-	-	-	
7	-	-	-	-	-	-	-	-	0.0	-	0.0	-	-	-	-	-	-	-	-	-	-	-	
8	-	-	-	-	-	-	-	-	0.0	-	0.0	-	-	-	-	-	-	-	-	-	-	-	
9	-	-	-	-	-	-	-	-	0.0	-	0.0	-	-	-	-	-	-	-	-	-	-	-	
日合計		-	-	-	-	-	-	-	-	28.9	-	31.0	-	-	-	-	-	-	-	-	-	-	-
*総雨量		-	-	-	-	-	-	-	-	270.9	-	422.0	-	-	-	-	-	-	-	-	-	-	-

*総雨量は一連降雨の合計

近畿地方整備局 淀川水系 対象洪水観測所時間雨量表

洪水		S36.10.26																				
日	時	大鳥居	笠取	高井	室生	三栖	神吉	桂	中川	北大河原	湯船	東別院	本梅	殿田	岩山	小田原	朝宮	南新田	大河原	大峯	高原	愛宕山
26	9-10	-	-	-	-	-	-	-	-	-	-	-	-	-	-	-	0.0	0.0	0.0	-	-	0.0
	11	-	-	-	-	-	-	-	-	-	-	-	-	-	-	-	0.0	0.0	0.0	-	-	0.0
	12	-	-	-	-	-	-	-	-	-	-	-	-	-	-	-	0.0	0.0	0.0	-	-	0.0
	13	-	-	-	-	-	-	-	-	-	-	-	-	-	-	-	0.0	0.0	0.0	-	-	0.0
	14	-	-	-	-	-	-	-	-	-	-	-	-	-	-	-	0.0	0.4	0.0	-	-	0.0
	15	-	-	-	-	-	-	-	-	-	-	-	-	-	-	-	0.0	0.2	0.0	-	-	0.0
	16	-	-	-	-	-	-	-	-	-	-	-	-	-	-	-	0.0	0.0	0.0	-	-	0.0
	17	-	-	-	-	-	-	-	-	-	-	-	-	-	-	-	0.0	0.0	0.0	-	-	0.0
	18	-	-	-	-	-	-	-	-	-	-	-	-	-	-	-	0.0	0.0	0.0	-	-	0.0
	19	-	-	-	-	-	-	-	-	-	-	-	-	-	-	-	0.0	0.0	0.0	-	-	0.0
	20	-	-	-	-	-	-	-	-	-	-	-	-	-	-	-	0.0	0.8	0.0	-	-	0.0
	21	-	-	-	-	-	-	-	-	-	-	-	-	-	-	-	0.0	0.4	0.0	-	-	0.0
	22	-	-	-	-	-	-	-	-	-	-	-	-	-	-	-	0.0	0.4	1.8	-	-	0.0
	23	-	-	-	-	-	-	-	-	-	-	-	-	-	-	-	0.0	0.2	1.8	-	-	1.0
	0	-	-	-	-	-	-	-	-	-	-	-	-	-	-	-	0.0	0.6	1.8	-	-	0.0
	1	-	-	-	-	-	-	-	-	-	-	-	-	-	-	-	0.8	1.4	1.8	-	-	0.0
	2	-	-	-	-	-	-	-	-	-	-	-	-	-	-	-	0.0	0.6	1.8	-	-	0.0
	3	-	-	-	-	-	-	-	-	-	-	-	-	-	-	-	0.2	1.3	1.8	-	-	3.0
	4	-	-	-	-	-	-	-	-	-	-	-	-	-	-	-	0.2	1.5	1.8	-	-	1.0
	5	-	-	-	-	-	-	-	-	-	-	-	-	-	-	-	2.8	1.8	1.8	-	-	4.0
6	-	-	-	-	-	-	-	-	-	-	-	-	-	-	-	1.1	2.0	1.9	-	-	5.0	
7	-	-	-	-	-	-	-	-	-	-	-	-	-	-	-	3.1	2.4	1.9	-	-	7.0	
8	-	-	-	-	-	-	-	-	-	-	-	-	-	-	-	6.0	7.4	1.9	-	-	13.0	
9	-	-	-	-	-	-	-	-	-	-	-	-	-	-	-	3.4	4.8	1.9	-	-	2.0	
日合計		-	-	-	-	-	-	-	-	-	-	-	-	-	-	-	17.6	26.2	22.0	-	-	36.0
27	9-10	-	-	-	-	-	-	-	-	-	-	-	-	-	-	-	1.9	0.7	3.0	-	-	6.0
	11	-	-	-	-	-	-	-	-	-	-	-	-	-	-	-	0.1	0.0	0.0	-	-	8.0
	12	-	-	-	-	-	-	-	-	-	-	-	-	-	-	-	0.0	0.1	0.0	-	-	1.0
	13	-	-	-	-	-	-	-	-	-	-	-	-	-	-	-	0.0	1.3	0.0	-	-	0.0
	14	-	-	-	-	-	-	-	-	-	-	-	-	-	-	-	4.4	0.0	0.0	-	-	2.0
	15	-	-	-	-	-	-	-	-	-	-	-	-	-	-	-	0.2	0.2	2.0	-	-	7.0
	16	-	-	-	-	-	-	-	-	-	-	-	-	-	-	-	0.6	3.0	0.0	-	-	2.0
	17	-	-	-	-	-	-	-	-	-	-	-	-	-	-	-	5.8	1.9	1.0	-	-	14.0
	18	-	-	-	-	-	-	-	-	-	-	-	-	-	-	-	2.7	2.3	4.0	-	-	7.0
	19	-	-	-	-	-	-	-	-	-	-	-	-	-	-	-	1.1	2.5	1.0	-	-	10.0
	20	-	-	-	-	-	-	-	-	-	-	-	-	-	-	-	1.6	11.8	1.0	-	-	6.0
	21	-	-	-	-	-	-	-	-	-	-	-	-	-	-	-	6.1	19.0	4.0	-	-	8.0
	22	-	-	-	-	-	-	-	-	-	-	-	-	-	-	-	14.3	25.0	8.0	-	-	4.0
	23	-	-	-	-	-	-	-	-	-	-	-	-	-	-	-	12.8	14.4	19.0	-	-	12.0
	0	-	-	-	-	-	-	-	-	-	-	-	-	-	-	-	10.0	8.8	16.0	-	-	26.0
	1	-	-	-	-	-	-	-	-	-	-	-	-	-	-	-	6.6	13.8	8.0	-	-	13.0
	2	-	-	-	-	-	-	-	-	-	-	-	-	-	-	-	12.9	19.0	11.0	-	-	19.0
	3	-	-	-	-	-	-	-	-	-	-	-	-	-	-	-	16.7	26.5	18.0	-	-	13.0
	4	-	-	-	-	-	-	-	-	-	-	-	-	-	-	-	16.4	24.0	20.0	-	-	13.0
	5	-	-	-	-	-	-	-	-	-	-	-	-	-	-	-	10.3	14.7	20.0	-	-	9.0
6	-	-	-	-	-	-	-	-	-	-	-	-	-	-	-	13.5	10.8	11.0	-	-	5.0	
7	-	-	-	-	-	-	-	-	-	-	-	-	-	-	-	11.0	6.1	13.0	-	-	7.0	
8	-	-	-	-	-	-	-	-	-	-	-	-	-	-	-	12.0	15.0	11.0	-	-	8.0	
9	-	-	-	-	-	-	-	-	-	-	-	-	-	-	-	10.1	11.0	13.0	-	-	8.0	
日合計		-	-	-	-	-	-	-	-	-	-	-	-	-	-	-	171.1	231.9	184.0	-	-	208.0

近畿地方整備局 淀川水系 対象洪水観測所時間雨量表

洪水		S36.10.26																				
日	時	大鳥居	笠取	高井	室生	三栖	神吉	桂	中川	北大河原	湯船	東別院	本梅	殿田	岩山	小田原	朝宮	南新田	大河原	大峯	高原	愛宕山
28 日	9-10	-	-	-	-	-	-	-	-	-	-	-	-	-	-	-	5.1	3.2	12.0	-	-	1.0
	11	-	-	-	-	-	-	-	-	-	-	-	-	-	-	-	1.2	2.0	5.0	-	-	1.0
	12	-	-	-	-	-	-	-	-	-	-	-	-	-	-	-	0.6	0.5	1.0	-	-	2.0
	13	-	-	-	-	-	-	-	-	-	-	-	-	-	-	-	0.5	0.3	1.0	-	-	1.0
	14	-	-	-	-	-	-	-	-	-	-	-	-	-	-	-	1.1	1.1	0.0	-	-	0.0
	15	-	-	-	-	-	-	-	-	-	-	-	-	-	-	-	0.4	0.4	2.0	-	-	1.0
	16	-	-	-	-	-	-	-	-	-	-	-	-	-	-	-	0.2	1.1	0.0	-	-	1.0
	17	-	-	-	-	-	-	-	-	-	-	-	-	-	-	-	0.6	0.4	0.0	-	-	1.0
	18	-	-	-	-	-	-	-	-	-	-	-	-	-	-	-	0.6	0.1	1.0	-	-	1.0
	19	-	-	-	-	-	-	-	-	-	-	-	-	-	-	-	0.4	0.4	0.0	-	-	0.0
	20	-	-	-	-	-	-	-	-	-	-	-	-	-	-	-	0.2	0.5	0.0	-	-	0.0
	21	-	-	-	-	-	-	-	-	-	-	-	-	-	-	-	0.0	0.1	0.0	-	-	1.0
	22	-	-	-	-	-	-	-	-	-	-	-	-	-	-	-	0.0	0.0	0.0	-	-	0.0
	23	-	-	-	-	-	-	-	-	-	-	-	-	-	-	-	0.0	0.0	0.0	-	-	1.0
	0	-	-	-	-	-	-	-	-	-	-	-	-	-	-	-	0.0	0.0	0.0	-	-	0.0
	1	-	-	-	-	-	-	-	-	-	-	-	-	-	-	-	0.0	0.0	0.0	-	-	0.0
	2	-	-	-	-	-	-	-	-	-	-	-	-	-	-	-	0.0	0.0	0.0	-	-	1.0
	3	-	-	-	-	-	-	-	-	-	-	-	-	-	-	-	0.0	0.0	0.0	-	-	1.0
	4	-	-	-	-	-	-	-	-	-	-	-	-	-	-	-	0.0	0.0	0.0	-	-	2.0
	5	-	-	-	-	-	-	-	-	-	-	-	-	-	-	-	0.0	0.0	0.0	-	-	1.0
6	-	-	-	-	-	-	-	-	-	-	-	-	-	-	-	0.0	0.0	0.0	-	-	2.0	
7	-	-	-	-	-	-	-	-	-	-	-	-	-	-	-	0.0	0.0	0.0	-	-	2.0	
8	-	-	-	-	-	-	-	-	-	-	-	-	-	-	-	0.0	0.0	0.0	-	-	3.0	
9	-	-	-	-	-	-	-	-	-	-	-	-	-	-	-	0.0	0.0	0.0	-	-	2.0	
日合計		-	-	-	-	-	-	-	-	-	-	-	-	-	-	-	10.9	10.1	22.0	-	-	25.0
*総雨量		-	-	-	-	-	-	-	-	-	-	-	-	-	-	-	199.6	268.2	228.0	-	-	269.0

*総雨量は一連降雨の合計

近畿地方整備局 淀川水系 対象洪水観測所時間雨量表

洪水		S36.10.26																				
日	時	魚谷峠	平野	水口	勅旨	小原	笠取山	天理	鷺家口	世木堰堤	荒神橋	東本梅										
26日	9-10	-	0.0	0.0	0.0	-	-	0.0	-	0.0	-	-										
	11	-	0.0	0.0	0.0	-	-	0.0	-	0.0	-	-										
	12	-	0.0	0.0	0.0	-	-	0.0	-	0.0	-	-										
	13	-	0.0	0.0	0.0	-	-	0.0	-	0.0	-	-										
	14	-	0.0	0.0	0.4	-	-	0.0	-	0.0	-	-										
	15	-	0.0	0.3	0.4	-	-	0.0	-	0.0	-	-										
	16	-	0.0	0.0	0.0	-	-	0.0	-	0.0	-	-										
	17	-	0.0	0.0	0.0	-	-	0.0	-	0.0	-	-										
	18	-	0.0	0.0	0.0	-	-	0.0	-	0.0	-	-										
	19	-	0.0	0.0	0.0	-	-	0.0	-	0.0	-	-										
	20	-	0.0	0.5	0.4	-	-	0.0	-	0.0	-	-										
	21	-	0.0	3.0	0.2	-	-	0.0	-	0.0	-	-										
	22	-	0.0	1.5	0.4	-	-	0.0	-	0.0	-	-										
	23	-	0.0	1.0	0.1	-	-	0.0	-	0.0	-	-										
	0	-	0.0	3.0	0.4	-	-	0.0	-	0.0	-	-										
	1	-	0.0	2.7	0.9	-	-	0.0	-	0.5	-	-										
	2	-	0.2	2.0	0.3	-	-	2.5	-	1.0	-	-										
	3	-	0.0	2.5	0.6	-	-	2.5	-	2.5	-	-										
	4	-	0.1	5.3	1.3	-	-	2.5	-	8.8	-	-										
	5	-	0.2	14.0	1.4	-	-	2.5	-	13.6	-	-										
	6	-	1.8	4.7	1.8	-	-	2.5	-	6.5	-	-										
7	-	1.1	7.7	2.0	-	-	2.5	-	7.1	-	-											
8	-	5.0	6.5	9.4	-	-	0.0	-	8.5	-	-											
9	-	7.5	2.4	9.4	-	-	0.0	-	3.2	-	-											
日合計		-	15.9	57.1	29.4	-	-	15.0	-	51.7	-	-										
27日	9-10	-	5.9	3.0	0.0	-	-	1.0	-	4.7	-	-										
	11	-	0.2	2.0	0.0	-	-	2.0	-	4.9	-	-										
	12	-	0.3	1.5	0.0	-	-	1.0	-	4.1	-	-										
	13	-	0.4	4.5	1.8	-	-	0.0	-	1.5	-	-										
	14	-	7.0	3.0	0.0	-	-	1.0	-	0.2	-	-										
	15	-	0.0	1.0	0.7	-	-	1.0	-	6.1	-	-										
	16	-	1.8	1.0	3.9	-	-	5.0	-	2.1	-	-										
	17	-	1.7	2.0	2.0	-	-	7.0	-	7.7	-	-										
	18	-	2.7	3.0	3.9	-	-	2.0	-	8.1	-	-										
	19	-	1.2	2.0	3.3	-	-	6.0	-	9.3	-	-										
	20	-	3.2	8.0	16.8	-	-	4.0	-	5.4	-	-										
	21	-	6.0	7.0	17.6	-	-	1.0	-	5.2	-	-										
	22	-	10.8	4.0	23.3	-	-	6.0	-	3.5	-	-										
	23	-	7.0	2.0	14.2	-	-	24.0	-	14.7	-	-										
	0	-	7.0	3.0	12.5	-	-	18.0	-	9.3	-	-										
	1	-	9.0	0.5	14.2	-	-	7.0	-	15.9	-	-										
	2	-	17.0	5.5	25.8	-	-	16.0	-	15.3	-	-										
	3	-	13.5	10.0	23.5	-	-	13.0	-	16.7	-	-										
	4	-	13.9	21.0	16.5	-	-	11.0	-	12.9	-	-										
	5	-	14.6	24.0	12.8	-	-	12.0	-	16.1	-	-										
	6	-	10.8	20.0	19.6	-	-	12.0	-	10.5	-	-										
7	-	9.2	16.0	14.1	-	-	12.0	-	7.5	-	-											
8	-	10.4	13.0	13.5	-	-	15.0	-	7.1	-	-											
9	-	7.6	6.0	4.8	-	-	9.0	-	6.6	-	-											
日合計		-	161.2	163.0	244.8	-	-	186.0	-	195.4	-	-										

近畿地方整備局 淀川水系 対象洪水観測所時間雨量表

洪水		S36.10.26																			
日	時	魚谷峠	平野	水口	勅旨	小原	笠取山	天理	鷺家口	世木堰堤	荒神橋	東本梅									
28 日	9-10	-	1.9	2.0	2.7	-	-	8.0	-	1.8	-	-	-	-	-	-	-	-	-	-	-
	11	-	0.5	1.0	1.5	-	-	2.0	-	1.6	-	-	-	-	-	-	-	-	-	-	-
	12	-	0.4	0.2	0.2	-	-	2.0	-	1.6	-	-	-	-	-	-	-	-	-	-	-
	13	-	0.8	1.8	0.3	-	-	2.0	-	1.5	-	-	-	-	-	-	-	-	-	-	-
	14	-	0.8	1.0	0.8	-	-	2.0	-	0.8	-	-	-	-	-	-	-	-	-	-	-
	15	-	0.1	0.0	0.3	-	-	1.0	-	0.5	-	-	-	-	-	-	-	-	-	-	-
	16	-	0.1	0.0	0.1	-	-	0.0	-	0.6	-	-	-	-	-	-	-	-	-	-	-
	17	-	0.2	1.0	0.3	-	-	0.0	-	1.2	-	-	-	-	-	-	-	-	-	-	-
	18	-	0.0	1.0	0.6	-	-	1.0	-	0.3	-	-	-	-	-	-	-	-	-	-	-
	19	-	0.0	0.0	0.6	-	-	0.0	-	0.2	-	-	-	-	-	-	-	-	-	-	-
	20	-	0.0	0.0	0.0	-	-	1.0	-	0.2	-	-	-	-	-	-	-	-	-	-	-
	21	-	0.0	0.0	0.0	-	-	0.0	-	0.2	-	-	-	-	-	-	-	-	-	-	-
	22	-	0.0	0.0	0.0	-	-	0.0	-	0.1	-	-	-	-	-	-	-	-	-	-	-
	23	-	0.0	0.0	0.0	-	-	0.0	-	0.2	-	-	-	-	-	-	-	-	-	-	-
	0	-	0.0	0.0	0.0	-	-	0.0	-	0.2	-	-	-	-	-	-	-	-	-	-	-
	1	-	0.0	0.0	0.0	-	-	0.0	-	0.4	-	-	-	-	-	-	-	-	-	-	-
	2	-	0.0	0.0	0.0	-	-	0.0	-	0.4	-	-	-	-	-	-	-	-	-	-	-
	3	-	0.0	0.0	0.0	-	-	0.0	-	0.2	-	-	-	-	-	-	-	-	-	-	-
	4	-	0.0	0.0	0.0	-	-	0.0	-	0.8	-	-	-	-	-	-	-	-	-	-	-
	5	-	0.0	0.0	0.0	-	-	0.0	-	0.7	-	-	-	-	-	-	-	-	-	-	-
6	-	0.0	0.0	0.0	-	-	0.0	-	0.9	-	-	-	-	-	-	-	-	-	-	-	
7	-	0.0	0.0	0.0	-	-	0.0	-	0.2	-	-	-	-	-	-	-	-	-	-	-	
8	-	0.0	0.0	0.0	-	-	0.0	-	0.9	-	-	-	-	-	-	-	-	-	-	-	
9	-	0.0	0.0	0.0	-	-	0.0	-	0.8	-	-	-	-	-	-	-	-	-	-	-	
日合計		-	4.8	8.0	7.4	-	-	19.0	-	16.3	-	-	-	-	-	-	-	-	-	-	-
*総雨量		-	181.9	228.1	281.6	-	-	220.0	-	263.4	-	-	-	-	-	-	-	-	-	-	-

近畿地方整備局 淀川水系 対象洪水観測所時間雨量表

洪水		S37, 8, 24																				
日	時	高屋川橋	上弓削	京北 (気)	黒田 (102)	上黒田	広河原 (16)	鎌倉 (13)	花背	榎	園部 (15)	園部 (気)	園部 (府)	殿田 (14)	新町 (05)	新庄 (04)	亀岡	亀岡 (07)	周山 (府)	周山 (03)	雲ヶ畑 (08)	上賀茂
24	9-10		0.0		0.0				0.0													
	11		0.0		0.0				0.0													
	12		0.0		0.0				0.0													
	13		0.0		0.0				0.0													
	14		0.0		0.0				0.0													
	15		0.0		0.0				0.0													
	16		0.0		0.0				0.0													
	17		0.0		0.0				0.0													
	18		0.0		0.0				0.0													
	19		0.0		0.0				0.0													
	20		0.0		0.0				0.0													
	21		0.0		0.0				0.0													
	22		0.0		0.0				0.0													
	23		0.0		0.0				0.0													
	0		0.0		0.0				0.0													
	1		0.0		0.0				0.0													
	2		0.0		0.0				0.0													
	3		0.0		0.0				0.0													
	4		0.0		0.0				0.0													
	5		0.0		0.0				0.0													
6		0.0		0.0				0.0														
7		0.0		0.0				0.0														
8		0.0		0.0				0.0														
9		0.0		0.0				0.0														
日合計			0.0		0.0				0.0													
25	9-10		0.0		0.0				0.0													
	11		0.0		0.0				0.0													
	12		0.0		0.0				0.0													
	13		0.0		0.0				0.0													
	14		0.0		0.0				0.0													
	15		0.0		0.0				0.0													
	16		0.0		0.0				0.0													
	17		0.0		0.0				0.0													
	18		0.0		0.0				0.0													
	19		0.0		0.0				0.0													
	20		0.0		0.0				0.0													
	21		0.0		0.0				0.0													
	22		0.0		0.0				0.0													
	23		0.0		0.0				0.0													
	0		0.0		0.0				0.0													
	1		0.0		1.0				1.0													
	2		0.0		1.0				2.0													
	3		1.0		3.0				3.0													
	4		1.0		1.0				0.0													
	5		0.0		2.0				5.0													
6		6.0		7.0				15.0														
7		14.0		23.0				13.0														
8		5.0		5.0				14.0														
9		6.0		7.0				13.0														
日合計			33.0		50.0			66.0														

近畿地方整備局 淀川水系 対象洪水観測所時間雨量表

洪水		S37. 8. 24																				
日	時	高屋川橋	上弓削	京北 (気)	黒田 (102)	上黒田	広河原 (16)	鎌倉 (13)	花背	榎	園部 (15)	園部 (気)	園部 (府)	殿田 (14)	新町 (05)	新庄 (04)	亀岡	亀岡 (07)	周山 (府)	周山 (03)	雲ヶ畑 (08)	上賀茂
26 日	9-10	-	7.0	-	6.0	-	-	-	3.0	-	-	-	-	-	-	-	-	-	-	-	-	-
	11	-	2.0	-	3.0	-	-	-	3.0	-	-	-	-	-	-	-	-	-	-	-	-	-
	12	-	1.0	-	2.0	-	-	-	2.0	-	-	-	-	-	-	-	-	-	-	-	-	-
	13	-	1.0	-	0.0	-	-	-	0.0	-	-	-	-	-	-	-	-	-	-	-	-	-
	14	-	0.0	-	0.0	-	-	-	0.0	-	-	-	-	-	-	-	-	-	-	-	-	-
	15	-	0.0	-	0.0	-	-	-	0.0	-	-	-	-	-	-	-	-	-	-	-	-	-
	16	-	0.0	-	0.0	-	-	-	0.0	-	-	-	-	-	-	-	-	-	-	-	-	-
	17	-	0.0	-	0.0	-	-	-	0.0	-	-	-	-	-	-	-	-	-	-	-	-	-
	18	-	0.0	-	0.0	-	-	-	0.0	-	-	-	-	-	-	-	-	-	-	-	-	-
	19	-	0.0	-	0.0	-	-	-	0.0	-	-	-	-	-	-	-	-	-	-	-	-	-
	20	-	0.0	-	0.0	-	-	-	0.0	-	-	-	-	-	-	-	-	-	-	-	-	-
	21	-	0.0	-	0.0	-	-	-	0.0	-	-	-	-	-	-	-	-	-	-	-	-	-
	22	-	0.0	-	0.0	-	-	-	0.0	-	-	-	-	-	-	-	-	-	-	-	-	-
	23	-	0.0	-	0.0	-	-	-	0.0	-	-	-	-	-	-	-	-	-	-	-	-	-
	0	-	0.0	-	0.0	-	-	-	0.0	-	-	-	-	-	-	-	-	-	-	-	-	-
	1	-	0.0	-	0.0	-	-	-	0.0	-	-	-	-	-	-	-	-	-	-	-	-	-
	2	-	0.0	-	0.0	-	-	-	0.0	-	-	-	-	-	-	-	-	-	-	-	-	-
	3	-	0.0	-	0.0	-	-	-	0.0	-	-	-	-	-	-	-	-	-	-	-	-	-
	4	-	0.0	-	0.0	-	-	-	0.0	-	-	-	-	-	-	-	-	-	-	-	-	-
	5	-	0.0	-	0.0	-	-	-	0.0	-	-	-	-	-	-	-	-	-	-	-	-	-
6	-	0.0	-	0.0	-	-	-	0.0	-	-	-	-	-	-	-	-	-	-	-	-	-	
7	-	0.0	-	0.0	-	-	-	0.0	-	-	-	-	-	-	-	-	-	-	-	-	-	
8	-	0.0	-	0.0	-	-	-	0.0	-	-	-	-	-	-	-	-	-	-	-	-	-	
9	-	0.0	-	0.0	-	-	-	0.0	-	-	-	-	-	-	-	-	-	-	-	-	-	
日合計		-	11.0	-	11.0	-	-	-	8.0	-	-	-	-	-	-	-	-	-	-	-	-	
*総雨量		-	44.0	-	61.0	-	-	-	74.0	-	-	-	-	-	-	-	-	-	-	-	-	

*総雨量は一連降雨の合計

近畿地方整備局 淀川水系 対象洪水観測所時間雨量表

洪水		S37. 8. 24																					
日	時	京都 (気)	京都	花背 (01)	花背峠 (気)	大原	比叡山 (09)	倉垣 (水)	歌垣 (75)	余野	箕面 (気)	西別院 (06)	山崎 (30)	長岡京 (気)	乙訓	八幡 (70)	八幡	巨椋池 (35)	松井 (69)	宇治	小栗栖	勧修寺	
24 日	9-10	0.0	-	-	-	-	0.0	-	0.0	0.0	-	-	-	-	-	-	-	-	-	-	0.0	-	-
	11	0.0	-	-	-	-	0.0	-	0.0	0.0	-	-	-	-	-	-	-	-	-	-	0.0	-	-
	12	0.0	-	-	-	-	0.0	-	0.0	0.0	-	-	-	-	-	-	-	-	-	-	0.0	-	-
	13	0.0	-	-	-	-	0.0	-	0.0	0.0	-	-	-	-	-	-	-	-	-	-	0.0	-	-
	14	0.0	-	-	-	-	0.0	-	0.0	0.0	-	-	-	-	-	-	-	-	-	-	0.0	-	-
	15	0.0	-	-	-	-	0.0	-	0.0	0.0	-	-	-	-	-	-	-	-	-	-	0.0	-	-
	16	0.0	-	-	-	-	0.0	-	0.0	0.0	-	-	-	-	-	-	-	-	-	-	0.0	-	-
	17	0.0	-	-	-	-	0.0	-	0.0	0.0	-	-	-	-	-	-	-	-	-	-	0.0	-	-
	18	0.0	-	-	-	-	0.0	-	0.0	0.0	-	-	-	-	-	-	-	-	-	-	0.0	-	-
	19	0.0	-	-	-	-	0.0	-	0.0	0.0	-	-	-	-	-	-	-	-	-	-	0.0	-	-
	20	0.0	-	-	-	-	0.0	-	0.0	0.0	-	-	-	-	-	-	-	-	-	-	0.0	-	-
	21	0.0	-	-	-	-	0.0	-	0.0	0.0	-	-	-	-	-	-	-	-	-	-	0.0	-	-
	22	0.0	-	-	-	-	0.0	-	0.0	0.0	-	-	-	-	-	-	-	-	-	-	0.0	-	-
	23	0.0	-	-	-	-	0.0	-	0.0	0.0	-	-	-	-	-	-	-	-	-	-	0.0	-	-
	0	0.0	-	-	-	-	0.0	-	0.0	0.0	-	-	-	-	-	-	-	-	-	-	0.0	-	-
	1	0.0	-	-	-	-	0.0	-	0.0	0.0	-	-	-	-	-	-	-	-	-	-	0.0	-	-
	2	0.0	-	-	-	-	0.0	-	0.0	0.0	-	-	-	-	-	-	-	-	-	-	0.0	-	-
	3	0.0	-	-	-	-	0.0	-	0.0	0.0	-	-	-	-	-	-	-	-	-	-	0.0	-	-
	4	0.0	-	-	-	-	0.0	-	0.0	0.0	-	-	-	-	-	-	-	-	-	-	0.0	-	-
5	0.0	-	-	-	-	0.0	-	0.0	0.0	-	-	-	-	-	-	-	-	-	-	0.0	-	-	
6	0.0	-	-	-	-	0.0	-	0.0	0.0	-	-	-	-	-	-	-	-	-	-	0.0	-	-	
7	0.0	-	-	-	-	0.0	-	0.0	0.0	-	-	-	-	-	-	-	-	-	-	0.0	-	-	
8	0.0	-	-	-	-	0.0	-	0.0	0.0	-	-	-	-	-	-	-	-	-	-	0.0	-	-	
9	0.0	-	-	-	-	0.0	-	0.0	0.0	-	-	-	-	-	-	-	-	-	-	0.0	-	-	
日合計		0.0	-	-	-	-	0.0	-	0.0	0.0	-	-	-	-	-	-	-	-	-	-	0.0	-	-
25 日	9-10	0.0	-	-	-	-	0.5	-	0.0	0.0	-	-	-	-	-	-	-	-	-	-	0.0	-	-
	11	0.0	-	-	-	-	0.4	-	0.0	0.0	-	-	-	-	-	-	-	-	-	-	0.0	-	-
	12	0.0	-	-	-	-	0.2	-	0.0	0.0	-	-	-	-	-	-	-	-	-	-	0.0	-	-
	13	0.0	-	-	-	-	0.0	-	0.0	0.0	-	-	-	-	-	-	-	-	-	-	0.0	-	-
	14	0.0	-	-	-	-	0.0	-	0.0	0.0	-	-	-	-	-	-	-	-	-	-	0.0	-	-
	15	0.0	-	-	-	-	0.0	-	0.0	0.0	-	-	-	-	-	-	-	-	-	-	0.0	-	-
	16	0.0	-	-	-	-	0.0	-	0.0	0.0	-	-	-	-	-	-	-	-	-	-	0.0	-	-
	17	0.0	-	-	-	-	0.0	-	0.0	0.0	-	-	-	-	-	-	-	-	-	-	0.0	-	-
	18	0.0	-	-	-	-	0.0	-	0.0	0.0	-	-	-	-	-	-	-	-	-	-	0.0	-	-
	19	0.0	-	-	-	-	0.0	-	0.0	0.0	-	-	-	-	-	-	-	-	-	-	0.0	-	-
	20	0.0	-	-	-	-	0.0	-	0.0	0.0	-	-	-	-	-	-	-	-	-	-	0.0	-	-
	21	0.0	-	-	-	-	0.1	-	0.0	0.0	-	-	-	-	-	-	-	-	-	-	0.0	-	-
	22	0.0	-	-	-	-	0.1	-	0.0	0.0	-	-	-	-	-	-	-	-	-	-	0.0	-	-
	23	0.0	-	-	-	-	0.1	-	0.0	0.0	-	-	-	-	-	-	-	-	-	-	0.0	-	-
	0	0.3	-	-	-	-	0.1	-	0.0	0.0	-	-	-	-	-	-	-	-	-	-	2.5	-	-
	1	0.2	-	-	-	-	2.3	-	0.5	0.0	-	-	-	-	-	-	-	-	-	-	2.3	-	-
	2	1.9	-	-	-	-	1.8	-	0.3	0.0	-	-	-	-	-	-	-	-	-	-	3.0	-	-
	3	1.6	-	-	-	-	3.2	-	0.0	0.0	-	-	-	-	-	-	-	-	-	-	2.5	-	-
	4	0.7	-	-	-	-	2.6	-	0.1	0.0	-	-	-	-	-	-	-	-	-	-	4.0	-	-
5	4.0	-	-	-	-	7.6	-	0.0	0.0	-	-	-	-	-	-	-	-	-	-	10.5	-	-	
6	10.0	-	-	-	-	16.0	-	1.3	0.0	-	-	-	-	-	-	-	-	-	-	14.5	-	-	
7	8.0	-	-	-	-	16.0	-	5.0	2.8	-	-	-	-	-	-	-	-	-	-	5.5	-	-	
8	1.6	-	-	-	-	3.3	-	2.0	4.7	-	-	-	-	-	-	-	-	-	-	8.5	-	-	
9	0.9	-	-	-	-	2.5	-	2.0	2.0	-	-	-	-	-	-	-	-	-	-	4.5	-	-	
日合計		29.2	-	-	-	-	56.8	-	11.2	9.5	-	-	-	-	-	-	-	-	-	57.8	-	-	

近畿地方整備局 淀川水系 対象洪水観測所時間雨量表

洪水		S37. 8. 24																					
日	時	京都 (気)	京都	花背 (01)	花背峠 (気)	大原	比叡山 (09)	倉垣 (水)	歌垣 (75)	余野	箕面 (気)	西別院 (06)	山崎 (30)	長岡京 (気)	乙訓	八幡 (70)	八幡	巨椋池 (35)	松井 (69)	宇治	小栗栖	勸修寺	
26 日	9-10	0.8	-	-	-	-	3.6	-	0.3	0.0	-	-	-	-	-	-	-	-	-	-	1.3	-	-
	11	1.5	-	-	-	-	6.4	-	2.0	0.0	-	-	-	-	-	-	-	-	-	-	0.3	-	-
	12	1.5	-	-	-	-	4.9	-	1.7	0.0	-	-	-	-	-	-	-	-	-	-	0.0	-	-
	13	0.0	-	-	-	-	1.0	-	0.3	0.0	-	-	-	-	-	-	-	-	-	-	0.0	-	-
	14	0.0	-	-	-	-	0.0	-	0.0	0.0	-	-	-	-	-	-	-	-	-	-	0.0	-	-
	15	0.0	-	-	-	-	0.0	-	0.0	0.0	-	-	-	-	-	-	-	-	-	-	0.0	-	-
	16	0.0	-	-	-	-	0.0	-	0.0	0.0	-	-	-	-	-	-	-	-	-	-	0.0	-	-
	17	0.0	-	-	-	-	0.0	-	0.0	0.0	-	-	-	-	-	-	-	-	-	-	0.0	-	-
	18	0.0	-	-	-	-	0.0	-	0.0	0.0	-	-	-	-	-	-	-	-	-	-	0.0	-	-
	19	0.0	-	-	-	-	0.0	-	0.0	0.0	-	-	-	-	-	-	-	-	-	-	0.0	-	-
	20	0.0	-	-	-	-	0.0	-	0.0	0.0	-	-	-	-	-	-	-	-	-	-	0.0	-	-
	21	0.0	-	-	-	-	0.0	-	0.0	0.0	-	-	-	-	-	-	-	-	-	-	0.0	-	-
	22	0.0	-	-	-	-	0.0	-	0.0	0.0	-	-	-	-	-	-	-	-	-	-	0.0	-	-
	23	0.0	-	-	-	-	0.0	-	0.0	0.0	-	-	-	-	-	-	-	-	-	-	0.0	-	-
	0	0.0	-	-	-	-	0.0	-	0.0	0.0	-	-	-	-	-	-	-	-	-	-	0.0	-	-
	1	0.0	-	-	-	-	0.0	-	0.0	0.0	-	-	-	-	-	-	-	-	-	-	0.0	-	-
	2	0.0	-	-	-	-	0.0	-	0.0	0.0	-	-	-	-	-	-	-	-	-	-	0.0	-	-
	3	0.0	-	-	-	-	0.0	-	0.0	0.0	-	-	-	-	-	-	-	-	-	-	0.0	-	-
	4	0.0	-	-	-	-	0.0	-	0.0	0.0	-	-	-	-	-	-	-	-	-	-	0.0	-	-
	5	0.0	-	-	-	-	0.0	-	0.0	0.0	-	-	-	-	-	-	-	-	-	-	0.0	-	-
6	0.0	-	-	-	-	0.0	-	0.0	0.0	-	-	-	-	-	-	-	-	-	-	0.0	-	-	
7	0.0	-	-	-	-	0.0	-	0.0	0.0	-	-	-	-	-	-	-	-	-	-	0.0	-	-	
8	0.0	-	-	-	-	0.0	-	0.0	0.0	-	-	-	-	-	-	-	-	-	-	0.0	-	-	
9	0.0	-	-	-	-	0.0	-	0.0	0.0	-	-	-	-	-	-	-	-	-	-	0.0	-	-	
日合計		3.8	-	-	-	-	15.9	-	4.3	0.0	-	-	-	-	-	-	-	-	-	-	1.6	-	-
*総雨量		33.0	-	-	-	-	72.7	-	15.5	9.5	-	-	-	-	-	-	-	-	-	-	59.4	-	-

*総雨量は一連降雨の合計

近畿地方整備局 淀川水系 対象洪水観測所時間雨量表

洪水		S37. 8. 24																				
日	時	山科 (01)	天ヶ瀬 (30)	笠取	西笠取 (28)	荒木	大津 (気)	瀬田川 (27)	宮村 (28)	田代	信楽 (県)	雲井 (24)	信楽 (気)	横山 (60)	新田 (19)	玉滝 (55)	甲賀	柘植 (54)	土山 (気)	枚方 (31)	枚方 (気)	生駒山 (気)
24	9-10	0.0	-	0.0	-	-	-	0.0	-	-	-	-	-	-	-	0.0	-	0.0	-	-	-	-
	11	0.0	-	0.0	-	-	-	0.0	-	-	-	-	-	-	-	0.0	-	0.0	-	-	-	-
	12	0.0	-	0.0	-	-	-	0.0	-	-	-	-	-	-	-	0.0	-	0.0	-	-	-	-
	13	0.0	-	0.0	-	-	-	0.0	-	-	-	-	-	-	-	0.0	-	0.0	-	-	-	-
	14	0.0	-	0.0	-	-	-	0.0	-	-	-	-	-	-	-	0.0	-	0.0	-	-	-	-
	15	0.0	-	0.0	-	-	-	0.0	-	-	-	-	-	-	-	0.0	-	0.0	-	-	-	-
	16	0.0	-	0.0	-	-	-	0.0	-	-	-	-	-	-	-	0.0	-	0.0	-	-	-	-
	17	0.0	-	0.0	-	-	-	0.0	-	-	-	-	-	-	-	0.0	-	0.0	-	-	-	-
	18	0.0	-	0.0	-	-	-	0.0	-	-	-	-	-	-	-	0.0	-	0.0	-	-	-	-
	19	0.0	-	0.0	-	-	-	0.0	-	-	-	-	-	-	-	0.0	-	0.0	-	-	-	-
20	0.0	-	0.0	-	-	-	0.0	-	-	-	-	-	-	-	0.0	-	0.0	-	-	-	-	
21	0.0	-	0.0	-	-	-	0.0	-	-	-	-	-	-	-	0.0	-	0.0	-	-	-	-	
22	0.0	-	0.0	-	-	-	0.0	-	-	-	-	-	-	-	0.0	-	0.0	-	-	-	-	
23	0.0	-	0.0	-	-	-	0.0	-	-	-	-	-	-	-	0.0	-	0.0	-	-	-	-	
0	0.0	-	0.0	-	-	-	0.0	-	-	-	-	-	-	-	0.0	-	0.0	-	-	-	-	
1	0.0	-	0.0	-	-	-	0.0	-	-	-	-	-	-	-	0.0	-	0.0	-	-	-	-	
2	0.0	-	0.0	-	-	-	0.0	-	-	-	-	-	-	-	0.0	-	0.0	-	-	-	-	
3	0.0	-	0.0	-	-	-	0.0	-	-	-	-	-	-	-	0.0	-	0.0	-	-	-	-	
4	0.0	-	0.0	-	-	-	0.0	-	-	-	-	-	-	-	0.0	-	0.0	-	-	-	-	
5	0.0	-	0.0	-	-	-	0.0	-	-	-	-	-	-	-	0.0	-	0.0	-	-	-	-	
6	0.0	-	0.0	-	-	-	0.0	-	-	-	-	-	-	-	0.0	-	0.3	-	-	-	-	
7	0.0	-	0.0	-	-	-	0.0	-	-	-	-	-	-	-	0.0	-	0.3	-	-	-	-	
8	0.0	-	0.0	-	-	-	0.0	-	-	-	-	-	-	-	0.0	-	0.3	-	-	-	-	
9	0.0	-	0.0	-	-	-	0.0	-	-	-	-	-	-	-	0.0	-	0.3	-	-	-	-	
日合計		0.0	-	0.0	-	-	-	0.0	-	-	-	-	-	-	-	0.0	-	1.2	-	-	-	-
25	9-10	0.0	-	0.0	-	-	-	0.0	-	-	-	-	-	-	-	1.0	-	0.3	-	-	-	-
	11	0.0	-	0.0	-	-	-	0.0	-	-	-	-	-	-	-	0.0	-	0.3	-	-	-	-
	12	0.0	-	0.5	-	-	-	0.0	-	-	-	-	-	-	-	0.0	-	0.3	-	-	-	-
	13	0.0	-	0.0	-	-	-	0.0	-	-	-	-	-	-	-	0.0	-	0.3	-	-	-	-
	14	0.0	-	0.0	-	-	-	0.0	-	-	-	-	-	-	-	0.0	-	0.3	-	-	-	-
	15	0.0	-	0.0	-	-	-	0.0	-	-	-	-	-	-	-	0.0	-	0.3	-	-	-	-
	16	0.0	-	0.0	-	-	-	0.0	-	-	-	-	-	-	-	0.0	-	0.4	-	-	-	-
	17	0.0	-	0.0	-	-	-	0.0	-	-	-	-	-	-	-	0.0	-	0.4	-	-	-	-
	18	0.0	-	0.0	-	-	-	0.0	-	-	-	-	-	-	-	0.0	-	0.4	-	-	-	-
	19	0.0	-	0.0	-	-	-	0.0	-	-	-	-	-	-	-	0.0	-	6.6	-	-	-	-
20	0.0	-	0.0	-	-	-	0.0	-	-	-	-	-	-	-	0.0	-	7.4	-	-	-	-	
21	0.0	-	0.0	-	-	-	0.0	-	-	-	-	-	-	-	0.0	-	15.0	-	-	-	-	
22	0.0	-	0.0	-	-	-	0.0	-	-	-	-	-	-	-	0.0	-	17.5	-	-	-	-	
23	0.0	-	0.0	-	-	-	0.0	-	-	-	-	-	-	-	0.0	-	8.7	-	-	-	-	
0	0.0	-	0.9	-	-	-	1.0	-	-	-	-	-	-	-	7.0	-	12.8	-	-	-	-	
1	1.5	-	2.6	-	-	-	2.0	-	-	-	-	-	-	-	7.0	-	18.0	-	-	-	-	
2	1.5	-	3.2	-	-	-	3.0	-	-	-	-	-	-	-	13.0	-	20.0	-	-	-	-	
3	3.0	-	4.0	-	-	-	5.0	-	-	-	-	-	-	-	6.0	-	22.0	-	-	-	-	
4	2.0	-	3.8	-	-	-	10.0	-	-	-	-	-	-	-	13.0	-	19.0	-	-	-	-	
5	6.5	-	13.2	-	-	-	22.0	-	-	-	-	-	-	-	23.0	-	8.0	-	-	-	-	
6	11.5	-	21.8	-	-	-	31.0	-	-	-	-	-	-	-	15.0	-	9.6	-	-	-	-	
7	7.5	-	17.7	-	-	-	14.0	-	-	-	-	-	-	-	8.0	-	9.2	-	-	-	-	
8	5.0	-	8.3	-	-	-	10.0	-	-	-	-	-	-	-	6.0	-	7.2	-	-	-	-	
9	4.0	-	21.6	-	-	-	15.0	-	-	-	-	-	-	-	4.0	-	4.6	-	-	-	-	
日合計		42.5	-	97.6	-	-	-	113.0	-	-	-	-	-	-	-	103.0	-	188.6	-	-	-	-

近畿地方整備局 淀川水系 対象洪水観測所時間雨量表

洪水		S37. 8. 24																					
日	時	山科 (01)	天ヶ瀬 (30)	笠取	西笠取 (28)	荒木	大津 (気)	瀬田川 (27)	宮村 (28)	田代	信楽 (県)	雲井 (24)	信楽 (気)	横山 (60)	新田 (19)	玉滝 (55)	甲賀	柘植 (54)	土山 (気)	枚方 (31)	枚方 (気)	生駒山 (気)	
26 日	9-10	2.0	-	5.7	-	-	-	5.0	-	-	-	-	-	-	-	2.0	-	5.2	-	-	-	-	-
	11	3.0	-	2.0	-	-	-	3.0	-	-	-	-	-	-	-	0.0	-	12.0	-	-	-	-	-
	12	4.5	-	3.1	-	-	-	2.0	-	-	-	-	-	-	-	0.0	-	6.6	-	-	-	-	-
	13	0.5	-	0.1	-	-	-	0.0	-	-	-	-	-	-	-	0.0	-	0.0	-	-	-	-	-
	14	0.0	-	0.0	-	-	-	0.0	-	-	-	-	-	-	-	0.0	-	0.0	-	-	-	-	-
	15	0.0	-	0.0	-	-	-	0.0	-	-	-	-	-	-	-	0.0	-	0.0	-	-	-	-	-
	16	0.0	-	0.0	-	-	-	0.0	-	-	-	-	-	-	-	0.0	-	0.0	-	-	-	-	-
	17	0.0	-	0.0	-	-	-	0.0	-	-	-	-	-	-	-	0.0	-	0.0	-	-	-	-	-
	18	0.0	-	0.0	-	-	-	0.0	-	-	-	-	-	-	-	0.0	-	0.0	-	-	-	-	-
	19	0.0	-	0.0	-	-	-	0.0	-	-	-	-	-	-	-	0.0	-	0.0	-	-	-	-	-
	20	0.0	-	0.0	-	-	-	0.0	-	-	-	-	-	-	-	0.0	-	0.0	-	-	-	-	-
	21	0.0	-	0.0	-	-	-	0.0	-	-	-	-	-	-	-	0.0	-	0.0	-	-	-	-	-
	22	0.0	-	0.0	-	-	-	0.0	-	-	-	-	-	-	-	0.0	-	0.0	-	-	-	-	-
	23	0.0	-	0.0	-	-	-	0.0	-	-	-	-	-	-	-	0.0	-	0.0	-	-	-	-	-
	0	0.0	-	0.0	-	-	-	0.0	-	-	-	-	-	-	-	0.0	-	0.0	-	-	-	-	-
	1	0.0	-	0.0	-	-	-	0.0	-	-	-	-	-	-	-	0.0	-	0.0	-	-	-	-	-
	2	0.0	-	0.0	-	-	-	0.0	-	-	-	-	-	-	-	0.0	-	0.0	-	-	-	-	-
	3	0.0	-	0.0	-	-	-	0.0	-	-	-	-	-	-	-	0.0	-	0.0	-	-	-	-	-
	4	0.0	-	0.0	-	-	-	0.0	-	-	-	-	-	-	-	0.0	-	0.0	-	-	-	-	-
	5	0.0	-	0.0	-	-	-	0.0	-	-	-	-	-	-	-	0.0	-	0.0	-	-	-	-	-
6	0.0	-	0.0	-	-	-	0.0	-	-	-	-	-	-	-	0.0	-	0.0	-	-	-	-	-	
7	0.0	-	0.0	-	-	-	0.0	-	-	-	-	-	-	-	0.0	-	0.0	-	-	-	-	-	
8	0.0	-	0.0	-	-	-	0.0	-	-	-	-	-	-	-	0.0	-	0.0	-	-	-	-	-	
9	0.0	-	0.0	-	-	-	0.0	-	-	-	-	-	-	-	0.0	-	0.0	-	-	-	-	-	
日合計		10.0	-	10.9	-	-	-	10.0	-	-	-	-	-	-	-	2.0	-	23.8	-	-	-	-	-
*総雨量		52.5	-	108.5	-	-	-	123.0	-	-	-	-	-	-	-	105.0	-	213.6	-	-	-	-	-

*総雨量は一連降雨の合計

近畿地方整備局 淀川水系 対象洪水観測所時間雨量表

洪水		S37. 8. 24																						
日	時	田辺	田辺 (6.8)	田辺 (気)	菱田	井手	木津	奈良 (気)	加茂 (6.7)	鷺峰山 (気)	鷺峰山	布目ダム (水)	峰寺 (水)	高山ダム (水)	多羅尾 (3.7)	尾山 (6.5)	島ヶ原 (5.6)	五瀬 (3.4)	島ヶ原	上野 (5.3)	上野 (気)	荒木 (7.1)		
24	9-10	-	-	-	-	-	-	-	-	-	-	-	-	-	-	-	-	-	-	-	-	0.0	-	-
	11	-	-	-	-	-	-	-	-	-	-	-	-	-	-	-	-	-	-	-	-	0.0	-	-
	12	-	-	-	-	-	-	-	-	-	-	-	-	-	-	-	-	-	-	-	-	0.0	-	-
	13	-	-	-	-	-	-	-	-	-	-	-	-	-	-	-	-	-	-	-	-	0.0	-	-
	14	-	-	-	-	-	-	-	-	-	-	-	-	-	-	-	-	-	-	-	-	0.0	-	-
	15	-	-	-	-	-	-	-	-	-	-	-	-	-	-	-	-	-	-	-	-	0.0	-	-
	16	-	-	-	-	-	-	-	-	-	-	-	-	-	-	-	-	-	-	-	-	0.0	-	-
	17	-	-	-	-	-	-	-	-	-	-	-	-	-	-	-	-	-	-	-	-	0.0	-	-
	18	-	-	-	-	-	-	-	-	-	-	-	-	-	-	-	-	-	-	-	-	0.0	-	-
	19	-	-	-	-	-	-	-	-	-	-	-	-	-	-	-	-	-	-	-	-	0.0	-	-
	20	-	-	-	-	-	-	-	-	-	-	-	-	-	-	-	-	-	-	-	-	0.0	-	-
	21	-	-	-	-	-	-	-	-	-	-	-	-	-	-	-	-	-	-	-	-	0.0	-	-
	22	-	-	-	-	-	-	-	-	-	-	-	-	-	-	-	-	-	-	-	-	0.0	-	-
23	-	-	-	-	-	-	-	-	-	-	-	-	-	-	-	-	-	-	-	-	0.0	-	-	
0	-	-	-	-	-	-	-	-	-	-	-	-	-	-	-	-	-	-	-	-	0.0	-	-	
1	-	-	-	-	-	-	-	-	-	-	-	-	-	-	-	-	-	-	-	-	0.0	-	-	
2	-	-	-	-	-	-	-	-	-	-	-	-	-	-	-	-	-	-	-	-	0.0	-	-	
3	-	-	-	-	-	-	-	-	-	-	-	-	-	-	-	-	-	-	-	-	0.0	-	-	
4	-	-	-	-	-	-	-	-	-	-	-	-	-	-	-	-	-	-	-	-	0.0	-	-	
5	-	-	-	-	-	-	-	-	-	-	-	-	-	-	-	-	-	-	-	-	0.0	-	-	
6	-	-	-	-	-	-	-	-	-	-	-	-	-	-	-	-	-	-	-	-	0.0	-	-	
7	-	-	-	-	-	-	-	-	-	-	-	-	-	-	-	-	-	-	-	-	0.0	-	-	
8	-	-	-	-	-	-	-	-	-	-	-	-	-	-	-	-	-	-	-	-	0.0	-	-	
9	-	-	-	-	-	-	-	-	-	-	-	-	-	-	-	-	-	-	-	-	0.0	-	-	
日合計		-	-	-	-	-	-	-	-	-	-	-	-	-	-	-	-	-	-	-	-	0.0	-	-
25	9-10	-	-	-	-	-	-	-	-	-	-	-	-	-	-	-	-	-	-	-	-	0.0	-	-
	11	-	-	-	-	-	-	-	-	-	-	-	-	-	-	-	-	-	-	-	-	0.0	-	-
	12	-	-	-	-	-	-	-	-	-	-	-	-	-	-	-	-	-	-	-	-	0.0	-	-
	13	-	-	-	-	-	-	-	-	-	-	-	-	-	-	-	-	-	-	-	-	0.0	-	-
	14	-	-	-	-	-	-	-	-	-	-	-	-	-	-	-	-	-	-	-	-	0.0	-	-
	15	-	-	-	-	-	-	-	-	-	-	-	-	-	-	-	-	-	-	-	-	0.0	-	-
	16	-	-	-	-	-	-	-	-	-	-	-	-	-	-	-	-	-	-	-	-	0.0	-	-
	17	-	-	-	-	-	-	-	-	-	-	-	-	-	-	-	-	-	-	-	-	0.0	-	-
	18	-	-	-	-	-	-	-	-	-	-	-	-	-	-	-	-	-	-	-	-	0.0	-	-
	19	-	-	-	-	-	-	-	-	-	-	-	-	-	-	-	-	-	-	-	-	0.0	-	-
	20	-	-	-	-	-	-	-	-	-	-	-	-	-	-	-	-	-	-	-	-	0.0	-	-
	21	-	-	-	-	-	-	-	-	-	-	-	-	-	-	-	-	-	-	-	-	0.0	-	-
	22	-	-	-	-	-	-	-	-	-	-	-	-	-	-	-	-	-	-	-	-	0.0	-	-
23	-	-	-	-	-	-	-	-	-	-	-	-	-	-	-	-	-	-	-	-	0.5	-	-	
0	-	-	-	-	-	-	-	-	-	-	-	-	-	-	-	-	-	-	-	-	21.6	-	-	
1	-	-	-	-	-	-	-	-	-	-	-	-	-	-	-	-	-	-	-	-	29.0	-	-	
2	-	-	-	-	-	-	-	-	-	-	-	-	-	-	-	-	-	-	-	-	8.5	-	-	
3	-	-	-	-	-	-	-	-	-	-	-	-	-	-	-	-	-	-	-	-	15.8	-	-	
4	-	-	-	-	-	-	-	-	-	-	-	-	-	-	-	-	-	-	-	-	32.6	-	-	
5	-	-	-	-	-	-	-	-	-	-	-	-	-	-	-	-	-	-	-	-	32.0	-	-	
6	-	-	-	-	-	-	-	-	-	-	-	-	-	-	-	-	-	-	-	-	27.6	-	-	
7	-	-	-	-	-	-	-	-	-	-	-	-	-	-	-	-	-	-	-	-	4.6	-	-	
8	-	-	-	-	-	-	-	-	-	-	-	-	-	-	-	-	-	-	-	-	7.0	-	-	
9	-	-	-	-	-	-	-	-	-	-	-	-	-	-	-	-	-	-	-	-	3.4	-	-	
日合計		-	-	-	-	-	-	-	-	-	-	-	-	-	-	-	-	-	-	-	-	182.6	-	-

近畿地方整備局 淀川水系 対象洪水観測所時間雨量表

洪水		S37. 8. 24																					
日	時	田辺	田辺 (6.8)	田辺 (気)	菱田	井手	木津	奈良 (気)	加茂 (6.7)	鷺峰山 (気)	鷺峰山	布目ダム (水)	峰寺 (水)	高山ダム (水)	多羅尾 (3.7)	尾山 (6.5)	島ヶ原 (5.6)	五瀬 (3.4)	島ヶ原	上野 (5.3)	上野 (気)	荒木 (7.1)	
26 日	9-10	-	-	-	-	-	-	-	-	-	-	-	-	-	-	-	-	-	-	-	-	-	0.9
	11	-	-	-	-	-	-	-	-	-	-	-	-	-	-	-	-	-	-	-	-	-	0.0
	12	-	-	-	-	-	-	-	-	-	-	-	-	-	-	-	-	-	-	-	-	-	0.0
	13	-	-	-	-	-	-	-	-	-	-	-	-	-	-	-	-	-	-	-	-	-	0.0
	14	-	-	-	-	-	-	-	-	-	-	-	-	-	-	-	-	-	-	-	-	-	0.0
	15	-	-	-	-	-	-	-	-	-	-	-	-	-	-	-	-	-	-	-	-	-	0.0
	16	-	-	-	-	-	-	-	-	-	-	-	-	-	-	-	-	-	-	-	-	-	0.0
	17	-	-	-	-	-	-	-	-	-	-	-	-	-	-	-	-	-	-	-	-	-	0.0
	18	-	-	-	-	-	-	-	-	-	-	-	-	-	-	-	-	-	-	-	-	-	0.0
	19	-	-	-	-	-	-	-	-	-	-	-	-	-	-	-	-	-	-	-	-	-	0.0
	20	-	-	-	-	-	-	-	-	-	-	-	-	-	-	-	-	-	-	-	-	-	0.0
	21	-	-	-	-	-	-	-	-	-	-	-	-	-	-	-	-	-	-	-	-	-	0.0
	22	-	-	-	-	-	-	-	-	-	-	-	-	-	-	-	-	-	-	-	-	-	0.0
	23	-	-	-	-	-	-	-	-	-	-	-	-	-	-	-	-	-	-	-	-	-	0.0
	0	-	-	-	-	-	-	-	-	-	-	-	-	-	-	-	-	-	-	-	-	-	0.0
	1	-	-	-	-	-	-	-	-	-	-	-	-	-	-	-	-	-	-	-	-	-	0.0
	2	-	-	-	-	-	-	-	-	-	-	-	-	-	-	-	-	-	-	-	-	-	0.0
	3	-	-	-	-	-	-	-	-	-	-	-	-	-	-	-	-	-	-	-	-	-	0.0
	4	-	-	-	-	-	-	-	-	-	-	-	-	-	-	-	-	-	-	-	-	-	0.0
	5	-	-	-	-	-	-	-	-	-	-	-	-	-	-	-	-	-	-	-	-	-	0.0
6	-	-	-	-	-	-	-	-	-	-	-	-	-	-	-	-	-	-	-	-	-	0.0	
7	-	-	-	-	-	-	-	-	-	-	-	-	-	-	-	-	-	-	-	-	-	0.0	
8	-	-	-	-	-	-	-	-	-	-	-	-	-	-	-	-	-	-	-	-	-	0.0	
9	-	-	-	-	-	-	-	-	-	-	-	-	-	-	-	-	-	-	-	-	-	0.0	
日合計		-	-	-	-	-	-	-	-	-	-	-	-	-	-	-	-	-	-	-	-	-	0.9
*総雨量		-	-	-	-	-	-	-	-	-	-	-	-	-	-	-	-	-	-	-	-	-	183.5

*総雨量は一連降雨の合計

近畿地方整備局 淀川水系 対象洪水観測所時間雨量表

洪水		S37. 8. 24																					
日	時	依那古 (65)	阿保 (51)	坂下 (63)	阿波 (52)	井之市 (水)	針 (気)	針ヶ別所 (水)	針ヶ別所 (66)	榛原 (61)	室生ダム (水)	笠間 (水)	室生 (水)	家野 (水)	名張 (気)	曽爾 (68)	曽爾 (水)	青蓮池ダム (水)	名張 (64)	国津 (水)	国見山 (気)	伊賀見 (水)	
26 日	9-10	-	0.0	-	6.0	-	-	-	12.0	4.6	-	-	4.0	-	-	2.5	-	-	1.2	-	-	5.0	-
	11	-	0.0	-	0.0	-	-	-	13.0	1.8	-	-	2.0	-	-	2.5	-	-	0.1	-	-	2.0	-
	12	-	0.0	-	0.0	-	-	-	0.0	0.0	-	-	0.0	-	-	0.0	-	-	0.0	-	-	1.0	-
	13	-	0.0	-	0.0	-	-	-	0.0	0.0	-	-	0.0	-	-	0.0	-	-	0.0	-	-	0.0	-
	14	-	0.0	-	0.0	-	-	-	0.0	0.0	-	-	0.0	-	-	0.0	-	-	0.0	-	-	0.0	-
	15	-	0.0	-	0.0	-	-	-	0.0	0.0	-	-	0.0	-	-	0.0	-	-	0.0	-	-	0.0	-
	16	-	0.0	-	0.0	-	-	-	0.0	0.0	-	-	0.0	-	-	0.0	-	-	0.0	-	-	0.0	-
	17	-	0.0	-	0.0	-	-	-	0.0	0.0	-	-	0.0	-	-	0.0	-	-	0.0	-	-	0.0	-
	18	-	0.0	-	0.0	-	-	-	0.0	0.0	-	-	0.0	-	-	0.0	-	-	0.0	-	-	0.0	-
	19	-	0.0	-	0.0	-	-	-	0.0	0.0	-	-	0.0	-	-	0.0	-	-	0.0	-	-	0.0	-
	20	-	0.0	-	0.0	-	-	-	0.0	0.0	-	-	0.0	-	-	0.0	-	-	0.0	-	-	0.0	-
	21	-	0.0	-	0.0	-	-	-	0.0	0.0	-	-	0.0	-	-	0.0	-	-	0.0	-	-	0.0	-
	22	-	0.0	-	0.0	-	-	-	0.0	0.0	-	-	0.0	-	-	0.0	-	-	0.0	-	-	0.0	-
	23	-	0.0	-	0.0	-	-	-	0.0	0.0	-	-	0.0	-	-	0.0	-	-	0.0	-	-	0.0	-
	0	-	0.0	-	0.0	-	-	-	0.0	0.0	-	-	0.0	-	-	0.0	-	-	0.0	-	-	0.0	-
	1	-	0.0	-	0.0	-	-	-	0.0	0.0	-	-	0.0	-	-	0.0	-	-	0.0	-	-	0.0	-
	2	-	0.0	-	0.0	-	-	-	0.0	0.0	-	-	0.0	-	-	0.0	-	-	0.0	-	-	0.0	-
	3	-	0.0	-	0.0	-	-	-	0.0	0.0	-	-	0.0	-	-	0.0	-	-	0.0	-	-	0.0	-
	4	-	0.0	-	0.0	-	-	-	0.0	0.0	-	-	0.0	-	-	0.0	-	-	0.0	-	-	0.0	-
	5	-	0.0	-	0.0	-	-	-	0.0	0.0	-	-	0.0	-	-	0.0	-	-	0.0	-	-	0.0	-
6	-	0.0	-	0.0	-	-	-	0.0	0.0	-	-	0.0	-	-	0.0	-	-	0.0	-	-	0.0	-	
7	-	0.0	-	0.0	-	-	-	0.0	0.0	-	-	0.0	-	-	0.0	-	-	0.0	-	-	0.0	-	
8	-	0.0	-	0.0	-	-	-	0.0	0.0	-	-	0.0	-	-	0.0	-	-	0.0	-	-	0.0	-	
9	-	0.0	-	0.0	-	-	-	0.0	0.0	-	-	0.0	-	-	0.0	-	-	0.0	-	-	0.0	-	
日合計		-	0.0	-	6.0	-	-	-	25.0	6.4	-	-	6.0	-	-	5.0	-	-	1.3	-	-	8.0	-
*総雨量		-	178.0	-	326.6	-	-	-	154.0	146.1	-	-	172.0	-	-	235.4	-	-	145.5	-	-	240.0	-

*総雨量は一連降雨の合計

近畿地方整備局 淀川水系 対象洪水観測所時間雨量表

洪水		S37. 8. 24																							
日	時	曾爾 (気)	伊賀見 (7.2)	太郎生 (水)	太郎生 (5.7)	霧生 (水)	霧生 (5.0)	大宇陀 (気)	大宇陀 (水)	古市場 (水)	内牧 (水)	岩端 (5.9)	高見 (気)	山粕 (7.5)	桃俣 (7.1)	桃俣 (水)	土屋原 (7.3)	香野 (水)	神末 (水)	白山 (気)	粥見 (気)	黒津			
24 日	9-10	-	-	-	-	-	-	-	-	0.0	-	0.0	-	-	-	-	-	-	-	-	-	-	-		
	11	-	-	-	-	-	-	-	-	0.0	-	0.0	-	-	-	-	-	-	-	-	-	-	-		
	12	-	-	-	-	-	-	-	-	0.0	-	0.0	-	-	-	-	-	-	-	-	-	-	-		
	13	-	-	-	-	-	-	-	-	0.0	-	0.0	-	-	-	-	-	-	-	-	-	-	-		
	14	-	-	-	-	-	-	-	-	0.0	-	0.0	-	-	-	-	-	-	-	-	-	-	-		
	15	-	-	-	-	-	-	-	-	0.0	-	0.0	-	-	-	-	-	-	-	-	-	-	-		
	16	-	-	-	-	-	-	-	-	0.0	-	0.0	-	-	-	-	-	-	-	-	-	-	-		
	17	-	-	-	-	-	-	-	-	0.0	-	0.0	-	-	-	-	-	-	-	-	-	-	-		
	18	-	-	-	-	-	-	-	-	0.0	-	0.0	-	-	-	-	-	-	-	-	-	-	-	-	
	19	-	-	-	-	-	-	-	-	0.0	-	0.0	-	-	-	-	-	-	-	-	-	-	-	-	
	20	-	-	-	-	-	-	-	-	0.0	-	0.0	-	-	-	-	-	-	-	-	-	-	-	-	
	21	-	-	-	-	-	-	-	-	0.0	-	0.0	-	-	-	-	-	-	-	-	-	-	-	-	
	22	-	-	-	-	-	-	-	-	0.0	-	0.0	-	-	-	-	-	-	-	-	-	-	-	-	
	23	-	-	-	-	-	-	-	-	0.0	-	0.0	-	-	-	-	-	-	-	-	-	-	-	-	
	0	-	-	-	-	-	-	-	-	0.0	-	0.0	-	-	-	-	-	-	-	-	-	-	-	-	
	1	-	-	-	-	-	-	-	-	0.0	-	0.0	-	-	-	-	-	-	-	-	-	-	-	-	
	2	-	-	-	-	-	-	-	-	0.0	-	0.0	-	-	-	-	-	-	-	-	-	-	-	-	
	3	-	-	-	-	-	-	-	-	0.0	-	0.0	-	-	-	-	-	-	-	-	-	-	-	-	
	4	-	-	-	-	-	-	-	-	0.0	-	0.0	-	-	-	-	-	-	-	-	-	-	-	-	
5	-	-	-	-	-	-	-	-	0.0	-	0.0	-	-	-	-	-	-	-	-	-	-	-	-		
6	-	-	-	-	-	-	-	-	0.0	-	0.0	-	-	-	-	-	-	-	-	-	-	-	-		
7	-	-	-	-	-	-	-	-	0.0	-	0.0	-	-	-	-	-	-	-	-	-	-	-	-		
8	-	-	-	-	-	-	-	-	0.0	-	0.0	-	-	-	-	-	-	-	-	-	-	-	-		
9	-	-	-	-	-	-	-	-	0.0	-	0.0	-	-	-	-	-	-	-	-	-	-	-	-		
日合計		-	-	-	-	-	-	-	-	0.0	-	0.0	-	-	-	-	-	-	-	-	-	-	-	-	
25 日	9-10	-	-	-	-	-	-	-	-	0.0	-	0.0	-	-	-	-	-	-	-	-	-	-	-	-	
	11	-	-	-	-	-	-	-	-	0.0	-	0.0	-	-	-	-	-	-	-	-	-	-	-	-	
	12	-	-	-	-	-	-	-	-	0.0	-	0.0	-	-	-	-	-	-	-	-	-	-	-	-	
	13	-	-	-	-	-	-	-	-	0.0	-	0.0	-	-	-	-	-	-	-	-	-	-	-	-	
	14	-	-	-	-	-	-	-	-	0.0	-	0.0	-	-	-	-	-	-	-	-	-	-	-	-	
	15	-	-	-	-	-	-	-	-	0.0	-	0.0	-	-	-	-	-	-	-	-	-	-	-	-	
	16	-	-	-	-	-	-	-	-	0.0	-	0.0	-	-	-	-	-	-	-	-	-	-	-	-	
	17	-	-	-	-	-	-	-	-	0.0	-	0.0	-	-	-	-	-	-	-	-	-	-	-	-	
	18	-	-	-	-	-	-	-	-	0.0	-	1.0	-	-	-	-	-	-	-	-	-	-	-	-	-
	19	-	-	-	-	-	-	-	-	2.0	-	2.0	-	-	-	-	-	-	-	-	-	-	-	-	-
	20	-	-	-	-	-	-	-	-	1.0	-	2.0	-	-	-	-	-	-	-	-	-	-	-	-	-
	21	-	-	-	-	-	-	-	-	0.0	-	1.0	-	-	-	-	-	-	-	-	-	-	-	-	-
	22	-	-	-	-	-	-	-	-	3.0	-	4.0	-	-	-	-	-	-	-	-	-	-	-	-	-
	23	-	-	-	-	-	-	-	-	20.0	-	19.0	-	-	-	-	-	-	-	-	-	-	-	-	-
	0	-	-	-	-	-	-	-	-	12.0	-	18.0	-	-	-	-	-	-	-	-	-	-	-	-	-
	1	-	-	-	-	-	-	-	-	6.0	-	12.0	-	-	-	-	-	-	-	-	-	-	-	-	-
	2	-	-	-	-	-	-	-	-	7.0	-	17.0	-	-	-	-	-	-	-	-	-	-	-	-	-
	3	-	-	-	-	-	-	-	-	9.0	-	27.0	-	-	-	-	-	-	-	-	-	-	-	-	-
	4	-	-	-	-	-	-	-	-	17.0	-	17.0	-	-	-	-	-	-	-	-	-	-	-	-	-
5	-	-	-	-	-	-	-	-	19.0	-	15.0	-	-	-	-	-	-	-	-	-	-	-	-	-	
6	-	-	-	-	-	-	-	-	5.0	-	10.0	-	-	-	-	-	-	-	-	-	-	-	-	-	
7	-	-	-	-	-	-	-	-	7.0	-	13.0	-	-	-	-	-	-	-	-	-	-	-	-	-	
8	-	-	-	-	-	-	-	-	9.0	-	6.0	-	-	-	-	-	-	-	-	-	-	-	-	-	
9	-	-	-	-	-	-	-	-	8.0	-	4.0	-	-	-	-	-	-	-	-	-	-	-	-	-	
日合計		-	-	-	-	-	-	-	-	125.0	-	168.0	-	-	-	-	-	-	-	-	-	-	-	-	-

近畿地方整備局 淀川水系 対象洪水観測所時間雨量表

洪水		S37. 8. 24																					
日	時	曾爾 (気)	伊賀見 (7.2)	太郎生 (水)	太郎生 (5.7)	霧生 (水)	霧生 (5.0)	大宇陀 (気)	大宇陀 (水)	古市場 (水)	内牧 (水)	岩端 (5.9)	高見 (気)	山粕 (7.5)	桃俣 (7.1)	桃俣 (水)	土屋原 (7.3)	香野 (水)	神末 (水)	白山 (気)	粥見 (気)	黒津	
26 日	9-10	-	-	-	-	-	-	-	-	3.0	-	3.0	-	-	-	-	-	-	-	-	-	-	-
	11	-	-	-	-	-	-	-	-	1.0	-	0.0	-	-	-	-	-	-	-	-	-	-	-
	12	-	-	-	-	-	-	-	-	0.0	-	0.0	-	-	-	-	-	-	-	-	-	-	-
	13	-	-	-	-	-	-	-	-	0.0	-	0.0	-	-	-	-	-	-	-	-	-	-	-
	14	-	-	-	-	-	-	-	-	0.0	-	0.0	-	-	-	-	-	-	-	-	-	-	-
	15	-	-	-	-	-	-	-	-	0.0	-	0.0	-	-	-	-	-	-	-	-	-	-	-
	16	-	-	-	-	-	-	-	-	0.0	-	0.0	-	-	-	-	-	-	-	-	-	-	-
	17	-	-	-	-	-	-	-	-	0.0	-	0.0	-	-	-	-	-	-	-	-	-	-	-
	18	-	-	-	-	-	-	-	-	0.0	-	0.0	-	-	-	-	-	-	-	-	-	-	-
	19	-	-	-	-	-	-	-	-	0.0	-	0.0	-	-	-	-	-	-	-	-	-	-	-
	20	-	-	-	-	-	-	-	-	0.0	-	0.0	-	-	-	-	-	-	-	-	-	-	-
	21	-	-	-	-	-	-	-	-	0.0	-	0.0	-	-	-	-	-	-	-	-	-	-	-
	22	-	-	-	-	-	-	-	-	0.0	-	0.0	-	-	-	-	-	-	-	-	-	-	-
	23	-	-	-	-	-	-	-	-	0.0	-	0.0	-	-	-	-	-	-	-	-	-	-	-
	0	-	-	-	-	-	-	-	-	0.0	-	0.0	-	-	-	-	-	-	-	-	-	-	-
	1	-	-	-	-	-	-	-	-	0.0	-	0.0	-	-	-	-	-	-	-	-	-	-	-
	2	-	-	-	-	-	-	-	-	0.0	-	0.0	-	-	-	-	-	-	-	-	-	-	-
	3	-	-	-	-	-	-	-	-	0.0	-	0.0	-	-	-	-	-	-	-	-	-	-	-
	4	-	-	-	-	-	-	-	-	0.0	-	0.0	-	-	-	-	-	-	-	-	-	-	-
	5	-	-	-	-	-	-	-	-	0.0	-	0.0	-	-	-	-	-	-	-	-	-	-	-
	6	-	-	-	-	-	-	-	-	0.0	-	0.0	-	-	-	-	-	-	-	-	-	-	-
7	-	-	-	-	-	-	-	-	0.0	-	0.0	-	-	-	-	-	-	-	-	-	-	-	
8	-	-	-	-	-	-	-	-	0.0	-	0.0	-	-	-	-	-	-	-	-	-	-	-	
9	-	-	-	-	-	-	-	-	0.0	-	0.0	-	-	-	-	-	-	-	-	-	-	-	
日合計		-	-	-	-	-	-	-	-	4.0	-	3.0	-	-	-	-	-	-	-	-	-	-	-
*総雨量		-	-	-	-	-	-	-	-	129.0	-	171.0	-	-	-	-	-	-	-	-	-	-	-

*総雨量は一連降雨の合計

近畿地方整備局 淀川水系 対象洪水観測所時間雨量表

洪水		S37. 8. 24																				
日	時	大鳥居	笠取	高井	室生	三栖	神吉	桂	中川	北大河原	湯船	東別院	本梅	殿田	岩山	小田原	朝宮	南新田	大河原	大峯	高原	愛宕山
24	9-10	0.0	-	0.0	-	-	-	-	-	-	-	-	-	-	-	0.0	0.0	0.0	0.0	-	0.0	0.0
	11	0.0	-	0.0	-	-	-	-	-	-	-	-	-	-	-	0.0	0.0	0.0	0.0	-	0.0	0.0
	12	0.0	-	0.0	-	-	-	-	-	-	-	-	-	-	-	0.0	0.0	0.0	0.0	-	0.0	0.0
	13	0.0	-	0.0	-	-	-	-	-	-	-	-	-	-	-	0.0	0.0	0.0	0.0	-	0.0	0.0
	14	0.0	-	0.0	-	-	-	-	-	-	-	-	-	-	-	0.0	0.0	0.0	0.0	-	0.0	0.0
	15	0.0	-	0.0	-	-	-	-	-	-	-	-	-	-	-	0.0	0.0	0.0	0.0	-	0.0	0.0
	16	0.0	-	0.0	-	-	-	-	-	-	-	-	-	-	-	0.0	0.0	0.0	0.0	-	0.0	0.0
	17	0.0	-	0.0	-	-	-	-	-	-	-	-	-	-	-	0.0	0.0	0.0	0.0	-	0.0	0.0
	18	0.0	-	0.0	-	-	-	-	-	-	-	-	-	-	-	0.0	0.0	0.0	0.0	-	0.0	0.0
	19	0.0	-	0.0	-	-	-	-	-	-	-	-	-	-	-	0.0	0.0	0.0	0.0	-	0.0	0.0
	20	0.0	-	0.0	-	-	-	-	-	-	-	-	-	-	-	0.0	0.0	0.0	0.0	-	0.0	0.0
	21	0.0	-	0.0	-	-	-	-	-	-	-	-	-	-	-	0.0	0.0	0.0	0.0	-	0.0	0.0
	22	0.0	-	0.0	-	-	-	-	-	-	-	-	-	-	-	0.0	0.0	0.0	0.0	-	0.0	0.0
	23	0.0	-	0.0	-	-	-	-	-	-	-	-	-	-	-	0.0	0.0	0.0	0.0	-	0.0	0.0
	0	0.0	-	0.0	-	-	-	-	-	-	-	-	-	-	-	0.0	0.0	0.0	0.0	-	0.0	0.0
	1	0.0	-	0.0	-	-	-	-	-	-	-	-	-	-	-	0.0	0.0	0.0	0.0	-	0.0	0.0
	2	0.0	-	0.0	-	-	-	-	-	-	-	-	-	-	-	0.0	0.0	0.0	0.0	-	0.0	0.0
	3	0.0	-	0.0	-	-	-	-	-	-	-	-	-	-	-	0.0	0.0	0.0	0.0	-	0.0	0.0
	4	0.0	-	0.0	-	-	-	-	-	-	-	-	-	-	-	0.0	0.0	0.0	0.0	-	0.0	0.0
5	0.0	-	0.0	-	-	-	-	-	-	-	-	-	-	-	0.0	0.0	0.0	0.0	-	0.0	0.0	
6	0.0	-	0.0	-	-	-	-	-	-	-	-	-	-	-	0.0	0.0	0.0	0.0	-	0.0	0.0	
7	0.0	-	0.0	-	-	-	-	-	-	-	-	-	-	-	0.0	0.0	0.0	0.0	-	0.0	0.0	
8	0.0	-	0.0	-	-	-	-	-	-	-	-	-	-	-	0.0	0.0	0.0	0.0	-	0.0	0.0	
9	0.0	-	0.0	-	-	-	-	-	-	-	-	-	-	-	0.0	0.0	0.0	0.0	-	0.0	0.0	
日合計		0.0	-	0.0	-	-	-	-	-	-	-	-	-	-	-	0.0	0.0	0.0	0.0	-	0.0	0.0
25	9-10	0.0	-	0.0	-	-	-	-	-	-	-	-	-	-	-	0.0	0.0	0.0	0.0	-	0.0	0.0
	11	0.0	-	0.0	-	-	-	-	-	-	-	-	-	-	-	0.2	0.5	1.0	0.0	-	0.0	0.0
	12	0.0	-	0.0	-	-	-	-	-	-	-	-	-	-	-	0.3	0.5	0.0	0.0	-	0.0	0.0
	13	0.0	-	0.0	-	-	-	-	-	-	-	-	-	-	-	0.0	0.0	0.0	1.0	-	0.0	0.0
	14	0.0	-	0.0	-	-	-	-	-	-	-	-	-	-	-	0.0	0.0	0.0	2.0	-	0.0	0.0
	15	0.0	-	1.0	-	-	-	-	-	-	-	-	-	-	-	0.0	0.0	0.0	0.0	-	0.0	0.0
	16	0.0	-	0.0	-	-	-	-	-	-	-	-	-	-	-	0.0	0.0	0.0	0.0	-	0.0	0.0
	17	0.0	-	1.0	-	-	-	-	-	-	-	-	-	-	-	0.0	0.0	0.0	0.0	-	0.0	0.0
	18	0.0	-	1.0	-	-	-	-	-	-	-	-	-	-	-	0.0	0.0	1.5	0.0	-	0.0	0.0
	19	0.0	-	0.0	-	-	-	-	-	-	-	-	-	-	-	0.0	0.0	0.9	0.0	-	0.0	0.0
	20	0.0	-	0.0	-	-	-	-	-	-	-	-	-	-	-	0.0	0.0	0.0	0.0	-	0.0	0.0
	21	0.0	-	1.0	-	-	-	-	-	-	-	-	-	-	-	0.0	0.0	0.1	0.0	-	0.0	0.0
	22	0.0	-	14.0	-	-	-	-	-	-	-	-	-	-	-	0.3	1.7	0.0	0.0	-	0.0	0.0
	23	0.0	-	12.0	-	-	-	-	-	-	-	-	-	-	-	0.0	0.1	0.5	0.0	-	0.0	0.0
	0	2.9	-	6.0	-	-	-	-	-	-	-	-	-	-	-	3.8	7.8	14.0	10.0	-	0.0	0.0
	1	4.0	-	12.0	-	-	-	-	-	-	-	-	-	-	-	4.6	7.1	11.3	16.0	-	0.0	0.0
	2	6.2	-	21.0	-	-	-	-	-	-	-	-	-	-	-	4.3	5.3	8.7	4.0	-	0.0	1.0
	3	4.0	-	20.0	-	-	-	-	-	-	-	-	-	-	-	3.5	3.8	7.5	4.0	-	0.0	0.0
	4	10.2	-	10.0	-	-	-	-	-	-	-	-	-	-	-	6.8	10.2	14.5	15.0	-	0.0	0.0
5	25.2	-	8.0	-	-	-	-	-	-	-	-	-	-	-	25.0	23.1	28.0	20.0	-	0.0	0.0	
6	26.4	-	12.0	-	-	-	-	-	-	-	-	-	-	-	23.7	0.0	15.0	19.0	-	3.0	2.0	
7	16.0	-	17.0	-	-	-	-	-	-	-	-	-	-	-	9.9	0.0	7.5	7.0	-	4.0	8.0	
8	15.0	-	6.0	-	-	-	-	-	-	-	-	-	-	-	10.3	0.0	9.5	12.0	-	3.0	4.0	
9	8.7	-	3.0	-	-	-	-	-	-	-	-	-	-	-	4.0	54.5	5.3	10.0	-	1.0	3.0	
日合計		118.6	-	145.0	-	-	-	-	-	-	-	-	-	-	-	96.7	114.6	125.3	120.0	-	11.0	18.0

近畿地方整備局 淀川水系 対象洪水観測所時間雨量表

洪水		S37. 8. 24																				
日	時	大鳥居	笠取	高井	室生	三栖	神吉	桂	中川	北大河原	湯船	東別院	本梅	殿田	岩山	小田原	朝宮	南新田	大河原	大峯	高原	愛宕山
26 日	9-10	3.2	-	3.0	-	-	-	-	-	-	-	-	-	-	-	5.2	6.8	3.8	4.0	-	2.0	3.0
	11	1.0	-	1.0	-	-	-	-	-	-	-	-	-	-	-	1.4	5.9	0.4	1.0	-	2.0	3.0
	12	0.4	-	0.0	-	-	-	-	-	-	-	-	-	-	-	0.0	1.5	0.0	0.0	-	0.0	1.0
	13	0.0	-	0.0	-	-	-	-	-	-	-	-	-	-	-	0.0	0.2	0.0	0.0	-	0.0	1.0
	14	0.0	-	0.0	-	-	-	-	-	-	-	-	-	-	-	0.0	0.0	0.0	0.0	-	0.0	0.0
	15	0.0	-	0.0	-	-	-	-	-	-	-	-	-	-	-	0.0	0.0	0.0	0.0	-	0.0	0.0
	16	0.0	-	0.0	-	-	-	-	-	-	-	-	-	-	-	0.0	0.0	0.0	0.0	-	0.0	0.0
	17	0.0	-	0.0	-	-	-	-	-	-	-	-	-	-	-	0.0	0.0	0.0	0.0	-	0.0	0.0
	18	0.0	-	0.0	-	-	-	-	-	-	-	-	-	-	-	0.0	0.0	0.0	0.0	-	0.0	0.0
	19	0.0	-	0.0	-	-	-	-	-	-	-	-	-	-	-	0.0	0.0	0.0	0.0	-	0.0	0.0
	20	0.0	-	0.0	-	-	-	-	-	-	-	-	-	-	-	0.0	0.0	0.0	0.0	-	0.0	0.0
	21	0.0	-	0.0	-	-	-	-	-	-	-	-	-	-	-	0.0	0.0	0.0	0.0	-	0.0	0.0
	22	0.0	-	0.0	-	-	-	-	-	-	-	-	-	-	-	0.0	0.0	0.0	0.0	-	0.0	0.0
	23	0.0	-	0.0	-	-	-	-	-	-	-	-	-	-	-	0.0	0.0	0.0	0.0	-	0.0	0.0
	0	0.0	-	0.0	-	-	-	-	-	-	-	-	-	-	-	0.0	0.0	0.0	0.0	-	0.0	0.0
	1	0.0	-	0.0	-	-	-	-	-	-	-	-	-	-	-	0.0	0.0	0.0	0.0	-	0.0	0.0
	2	0.0	-	0.0	-	-	-	-	-	-	-	-	-	-	-	0.0	0.0	0.0	0.0	-	0.0	0.0
	3	0.0	-	0.0	-	-	-	-	-	-	-	-	-	-	-	0.0	0.0	0.0	0.0	-	0.0	0.0
	4	0.0	-	0.0	-	-	-	-	-	-	-	-	-	-	-	0.0	0.0	0.0	0.0	-	0.0	0.0
	5	0.0	-	0.0	-	-	-	-	-	-	-	-	-	-	-	0.0	0.0	0.0	0.0	-	0.0	0.0
6	0.0	-	0.0	-	-	-	-	-	-	-	-	-	-	-	0.0	0.0	0.0	0.0	-	0.0	0.0	
7	0.0	-	0.0	-	-	-	-	-	-	-	-	-	-	-	0.0	0.0	0.0	0.0	-	0.0	0.0	
8	0.0	-	0.0	-	-	-	-	-	-	-	-	-	-	-	0.0	0.0	0.0	0.0	-	0.0	0.0	
9	0.0	-	0.0	-	-	-	-	-	-	-	-	-	-	-	0.0	0.0	0.0	0.0	-	0.0	0.0	
日合計		4.6	-	4.0	-	-	-	-	-	-	-	-	-	-	-	6.6	14.4	4.2	5.0	-	4.0	8.0
*総雨量		123.2	-	149.0	-	-	-	-	-	-	-	-	-	-	-	103.3	129.0	129.5	125.0	-	15.0	26.0

*総雨量は一連降雨の合計

近畿地方整備局 淀川水系 対象洪水観測所時間雨量表

洪水		S37, 8, 24																				
日	時	魚谷峠	平野	水口	勅旨	小原	笠取山	天理	鷺家口	世木堰堤	荒神橋	東本梅										
24	日																					
	9-10	0.0	0.0	-	0.0	0.0	-	-	-	-	-	0.0										
	11	0.0	0.0	-	0.0	0.0	-	-	-	-	-	0.0										
	12	0.0	0.0	-	0.0	0.0	-	-	-	-	-	0.0										
	13	0.0	0.0	-	0.0	0.0	-	-	-	-	-	0.0										
	14	0.0	0.0	-	0.0	0.0	-	-	-	-	-	0.0										
	15	0.0	0.0	-	0.0	0.0	-	-	-	-	-	0.0										
	16	0.0	0.0	-	0.0	0.0	-	-	-	-	-	0.0										
	17	0.0	0.0	-	0.0	0.0	-	-	-	-	-	0.0										
	18	0.0	0.0	-	0.0	0.0	-	-	-	-	-	0.0										
	19	0.0	0.0	-	0.0	0.0	-	-	-	-	-	0.0										
	20	0.0	0.0	-	0.0	0.0	-	-	-	-	-	0.0										
	21	0.0	0.0	-	0.0	0.0	-	-	-	-	-	0.0										
	22	0.0	0.0	-	0.0	0.0	-	-	-	-	-	0.0										
	23	0.0	0.0	-	0.0	0.0	-	-	-	-	-	0.0										
	0	0.0	0.0	-	0.0	0.0	-	-	-	-	-	0.0										
	1	0.0	0.0	-	0.0	0.0	-	-	-	-	-	0.0										
	2	0.0	0.0	-	0.0	0.0	-	-	-	-	-	0.0										
	3	0.0	0.0	-	0.0	0.0	-	-	-	-	-	0.0										
	4	0.0	0.0	-	0.0	0.0	-	-	-	-	-	0.0										
	5	0.0	0.0	-	0.0	0.0	-	-	-	-	-	0.0										
6	0.0	0.0	-	0.0	0.0	-	-	-	-	-	0.0											
7	0.0	0.0	-	0.0	0.0	-	-	-	-	-	0.0											
8	0.0	0.0	-	0.0	0.0	-	-	-	-	-	0.0											
9	0.0	0.0	-	0.0	2.0	-	-	-	-	-	0.0											
日合計		0.0	0.0	-	0.0	2.0	-	-	-	-	0.0											
25	日																					
	9-10	0.0	0.0	-	0.0	0.0	-	-	-	-	-	0.0										
	11	0.0	0.0	-	0.3	0.0	-	-	-	-	-	0.0										
	12	0.0	0.0	-	0.0	0.0	-	-	-	-	-	0.0										
	13	0.0	0.0	-	0.0	0.0	-	-	-	-	-	0.0										
	14	0.0	0.0	-	0.0	0.0	-	-	-	-	-	0.0										
	15	0.0	0.0	-	0.0	0.0	-	-	-	-	-	0.0										
	16	0.0	0.0	-	0.0	0.0	-	-	-	-	-	0.0										
	17	0.0	0.0	-	0.1	0.0	-	-	-	-	-	0.0										
	18	0.0	0.0	-	0.0	0.0	-	-	-	-	-	0.0										
	19	0.0	0.0	-	0.0	1.5	-	-	-	-	-	0.0										
	20	0.0	0.0	-	0.0	0.1	-	-	-	-	-	0.0										
	21	0.0	0.0	-	0.0	4.9	-	-	-	-	-	0.0										
	22	0.0	0.0	-	0.0	7.6	-	-	-	-	-	0.0										
	23	0.0	0.0	-	0.2	10.4	-	-	-	-	-	0.0										
	0	0.0	1.8	-	6.3	3.5	-	-	-	-	-	0.0										
	1	0.0	2.2	-	6.0	9.2	-	-	-	-	-	0.0										
	2	0.0	5.3	-	9.7	19.5	-	-	-	-	-	0.0										
	3	4.0	7.4	-	6.8	14.5	-	-	-	-	-	0.0										
	4	0.0	16.0	-	10.5	7.0	-	-	-	-	-	0.0										
	5	4.0	25.3	-	29.4	7.3	-	-	-	-	-	0.0										
6	6.0	34.5	-	21.1	8.2	-	-	-	-	-	0.0											
7	15.0	13.5	-	13.2	8.7	-	-	-	-	-	0.0											
8	14.0	7.0	-	9.1	4.0	-	-	-	-	-	1.0											
9	5.0	4.0	-	7.7	0.3	-	-	-	-	-	1.0											
日合計		48.0	117.0	-	120.4	106.7	-	-	-	-	2.0											

近畿地方整備局 淀川水系 対象洪水観測所時間雨量表

洪水		S37. 8. 24																			
日	時	魚谷峠	平野	水口	勅旨	小原	笠取山	天理	鷺家口	世木堰堤	荒神橋	東本梅									
26 日	9-10	9.0	1.4	-	3.7	0.0	-	-	-	-	-	0.0									
	11	4.0	1.0	-	0.0	0.0	-	-	-	-	-	1.0									
	12	4.0	1.2	-	0.0	0.0	-	-	-	-	-	2.0									
	13	1.0	0.0	-	0.0	0.0	-	-	-	-	-	0.0									
	14	0.0	0.0	-	0.0	0.0	-	-	-	-	-	0.0									
	15	0.0	0.0	-	0.0	0.0	-	-	-	-	-	0.0									
	16	0.0	0.0	-	0.0	0.0	-	-	-	-	-	0.0									
	17	0.0	0.0	-	0.0	0.0	-	-	-	-	-	0.0									
	18	0.0	0.0	-	0.0	0.0	-	-	-	-	-	0.0									
	19	0.0	0.0	-	0.0	0.0	-	-	-	-	-	0.0									
	20	0.0	0.0	-	0.0	0.0	-	-	-	-	-	0.0									
	21	0.0	0.0	-	0.0	0.0	-	-	-	-	-	0.0									
	22	0.0	0.0	-	0.0	0.0	-	-	-	-	-	0.0									
	23	0.0	0.0	-	0.0	0.0	-	-	-	-	-	0.0									
	0	0.0	0.0	-	0.0	0.0	-	-	-	-	-	0.0									
	1	0.0	0.0	-	0.0	0.0	-	-	-	-	-	0.0									
	2	0.0	0.0	-	0.0	0.0	-	-	-	-	-	0.0									
	3	0.0	0.0	-	0.0	0.0	-	-	-	-	-	0.0									
	4	0.0	0.0	-	0.0	0.0	-	-	-	-	-	0.0									
	5	0.0	0.0	-	0.0	0.0	-	-	-	-	-	0.0									
6	0.0	0.0	-	0.0	0.0	-	-	-	-	-	0.0										
7	0.0	0.0	-	0.0	0.0	-	-	-	-	-	0.0										
8	0.0	0.0	-	0.0	0.0	-	-	-	-	-	0.0										
9	0.0	0.0	-	0.0	0.0	-	-	-	-	-	0.0										
日合計		18.0	3.6	-	3.7	0.0	-	-	-	-	-	3.0									
*総雨量		66.0	120.6	-	124.1	108.7	-	-	-	-	-	5.0									

18.0

近畿地方整備局 淀川水系 対象洪水観測所時間雨量表

洪水		S40.9.16																				
日	時	高屋川橋	上弓削	京北 (気)	黒田 (102)	上黒田	広河原 (16)	鎌倉 (13)	花背	榎	園部 (15)	園部 (気)	園部 (府)	殿田 (14)	新町 (05)	新庄 (04)	亀岡	亀岡 (07)	周山 (府)	周山 (03)	雲ヶ畑 (08)	上賀茂
18日	9-10	-	-	-	0.0	-	0.0	-	-	-	-	-	-	0.0	0.0	-	-	0.0	-	0.0	-	-
	11	-	-	-	0.0	-	0.0	-	-	-	-	-	-	0.0	0.0	-	-	0.0	-	1.0	-	-
	12	-	-	-	3.0	-	0.0	-	-	-	-	-	-	0.0	0.0	-	-	2.0	-	0.0	-	-
	13	-	-	-	0.0	-	0.0	-	-	-	-	-	-	0.0	0.0	-	-	0.0	-	0.0	-	-
	14	-	-	-	0.0	-	0.0	-	-	-	-	-	-	0.0	0.0	-	-	0.0	-	0.0	-	-
	15	-	-	-	0.0	-	0.0	-	-	-	-	-	-	0.0	0.0	-	-	0.0	-	0.0	-	-
	16	-	-	-	0.0	-	0.0	-	-	-	-	-	-	0.0	0.0	-	-	0.0	-	0.0	-	-
	17	-	-	-	0.0	-	0.0	-	-	-	-	-	-	0.0	0.0	-	-	0.0	-	0.0	-	-
	18	-	-	-	0.0	-	0.0	-	-	-	-	-	-	0.0	0.0	-	-	0.0	-	0.0	-	-
	19	-	-	-	0.0	-	0.0	-	-	-	-	-	-	0.0	0.0	-	-	0.0	-	0.0	-	-
	20	-	-	-	0.0	-	0.0	-	-	-	-	-	-	0.0	0.0	-	-	0.0	-	0.0	-	-
	21	-	-	-	0.0	-	0.0	-	-	-	-	-	-	0.0	0.0	-	-	0.0	-	0.0	-	-
	22	-	-	-	0.0	-	0.0	-	-	-	-	-	-	0.0	0.0	-	-	0.0	-	0.0	-	-
	23	-	-	-	0.0	-	0.0	-	-	-	-	-	-	0.0	0.0	-	-	0.0	-	0.0	-	-
	0	-	-	-	0.0	-	0.0	-	-	-	-	-	-	0.0	0.0	-	-	0.0	-	0.0	-	-
	1	-	-	-	0.0	-	0.0	-	-	-	-	-	-	0.0	0.0	-	-	0.0	-	0.0	-	-
	2	-	-	-	0.0	-	0.0	-	-	-	-	-	-	0.0	0.0	-	-	0.0	-	0.0	-	-
	3	-	-	-	0.0	-	0.0	-	-	-	-	-	-	0.0	0.0	-	-	0.0	-	0.0	-	-
	4	-	-	-	0.0	-	0.0	-	-	-	-	-	-	0.0	0.0	-	-	0.0	-	0.0	-	-
	5	-	-	-	0.0	-	0.0	-	-	-	-	-	-	0.0	0.0	-	-	0.0	-	0.0	-	-
6	-	-	-	0.0	-	0.0	-	-	-	-	-	-	0.0	0.0	-	-	0.0	-	0.0	-	-	
7	-	-	-	0.0	-	0.0	-	-	-	-	-	-	0.0	0.0	-	-	0.0	-	0.0	-	-	
8	-	-	-	0.0	-	0.0	-	-	-	-	-	-	0.0	0.0	-	-	0.0	-	0.0	-	-	
9	-	-	-	0.0	-	0.0	-	-	-	-	-	-	0.0	0.0	-	-	0.0	-	0.0	-	-	
日合計		-	-	-	3.0	-	0.0	-	-	-	-	-	-	0.0	0.0	-	-	2.0	-	1.0	-	-
*総雨量		-	-	-	338.0	-	281.0	-	-	-	-	-	-	256.0	268.0	-	-	242.0	-	255.0	-	-

*総雨量は一連降雨の合計

近畿地方整備局 淀川水系 対象洪水観測所時間雨量表

洪水		S40.9.16																				
日	時	京都 (気)	京都	花背 (01)	花背峠 (気)	大原	比叡山 (09)	倉垣 (水)	歌垣 (75)	余野	箕面 (気)	西別院 (06)	山崎 (30)	長岡京 (気)	乙訓	八幡 (70)	八幡	巨椋池 (35)	松井 (69)	宇治	小栗栖	勸修寺
16	9-10	0.0	-	-	-	-	0.0	-	-	-	-	0.0	0.0	-	-	-	-	-	0.0	-	-	-
	11	0.0	-	-	-	-	0.0	-	-	-	-	0.0	0.0	-	-	-	-	-	0.0	-	-	-
	12	0.0	-	-	-	-	0.0	-	-	-	-	0.0	0.0	-	-	-	-	-	0.0	-	-	-
	13	1.7	-	-	-	-	0.0	-	-	-	-	0.0	0.0	-	-	-	-	-	0.0	-	-	-
	14	3.2	-	-	-	-	0.0	-	-	-	-	0.0	0.0	-	-	-	-	-	0.0	-	-	-
	15	1.4	-	-	-	-	0.0	-	-	-	-	0.0	0.0	-	-	-	-	-	0.0	-	-	-
	16	0.2	-	-	-	-	0.0	-	-	-	-	0.0	0.0	-	-	-	-	-	7.0	-	-	-
	17	0.0	-	-	-	-	0.0	-	-	-	-	0.0	0.0	-	-	-	-	-	7.0	-	-	-
	18	38.6	-	-	-	-	0.0	-	-	-	-	0.0	0.0	-	-	-	-	-	3.0	-	-	-
	19	1.3	-	-	-	-	0.0	-	-	-	-	0.0	0.0	-	-	-	-	-	5.0	-	-	-
	20	2.1	-	-	-	-	0.0	-	-	-	-	0.0	0.0	-	-	-	-	-	4.0	-	-	-
	21	6.4	-	-	-	-	0.0	-	-	-	-	0.0	0.0	-	-	-	-	-	3.0	-	-	-
	22	1.7	-	-	-	-	0.0	-	-	-	-	0.0	0.0	-	-	-	-	-	7.0	-	-	-
	23	6.3	-	-	-	-	0.0	-	-	-	-	0.0	0.0	-	-	-	-	-	6.0	-	-	-
	0	4.6	-	-	-	-	0.0	-	-	-	-	0.0	0.0	-	-	-	-	-	5.0	-	-	-
	1	2.0	-	-	-	-	0.0	-	-	-	-	0.0	55.0	-	-	-	-	-	0.0	-	-	-
	2	3.6	-	-	-	-	0.0	-	-	-	-	0.0	1.0	-	-	-	-	-	1.0	-	-	-
	3	1.7	-	-	-	-	0.0	-	-	-	-	0.0	1.0	-	-	-	-	-	3.0	-	-	-
	4	3.0	-	-	-	-	0.0	-	-	-	-	0.0	1.0	-	-	-	-	-	0.0	-	-	-
	5	3.1	-	-	-	-	0.0	-	-	-	-	0.0	0.0	-	-	-	-	-	0.0	-	-	-
6	0.0	-	-	-	-	0.0	-	-	-	-	0.0	0.0	-	-	-	-	-	0.0	-	-	-	
7	0.0	-	-	-	-	0.0	-	-	-	-	0.0	0.0	-	-	-	-	-	0.0	-	-	-	
8	0.0	-	-	-	-	0.0	-	-	-	-	0.0	0.0	-	-	-	-	-	0.0	-	-	-	
9	0.0	-	-	-	-	0.0	-	-	-	-	0.0	1.0	-	-	-	-	-	0.0	-	-	-	
日合計		80.9	-	-	-	-	68.8	-	-	-	-	0.0	59.0	-	-	-	-	-	51.0	-	-	-
17	9-10	1.0	-	-	-	-	1.0	-	-	-	-	0.0	0.0	-	-	-	-	-	0.0	-	-	-
	11	0.5	-	-	-	-	10.0	-	-	-	-	0.0	2.0	-	-	-	-	-	0.0	-	-	-
	12	0.1	-	-	-	-	10.0	-	-	-	-	10.0	4.0	-	-	-	-	-	2.0	-	-	-
	13	36.7	-	-	-	-	10.0	-	-	-	-	5.0	3.0	-	-	-	-	-	8.0	-	-	-
	14	26.4	-	-	-	-	0.0	-	-	-	-	4.0	2.0	-	-	-	-	-	2.0	-	-	-
	15	2.8	-	-	-	-	2.0	-	-	-	-	16.0	4.0	-	-	-	-	-	0.0	-	-	-
	16	7.1	-	-	-	-	8.0	-	-	-	-	5.0	13.0	-	-	-	-	-	6.0	-	-	-
	17	16.5	-	-	-	-	5.0	-	-	-	-	37.0	11.0	-	-	-	-	-	9.0	-	-	-
	18	8.4	-	-	-	-	7.0	-	-	-	-	38.0	11.0	-	-	-	-	-	8.0	-	-	-
	19	8.5	-	-	-	-	9.0	-	-	-	-	26.0	13.0	-	-	-	-	-	6.0	-	-	-
	20	10.5	-	-	-	-	8.0	-	-	-	-	17.0	7.0	-	-	-	-	-	9.0	-	-	-
	21	13.8	-	-	-	-	3.0	-	-	-	-	13.0	1.0	-	-	-	-	-	4.0	-	-	-
	22	3.2	-	-	-	-	0.0	-	-	-	-	0.0	0.0	-	-	-	-	-	0.0	-	-	-
	23	0.0	-	-	-	-	1.0	-	-	-	-	1.0	0.0	-	-	-	-	-	2.0	-	-	-
	0	0.5	-	-	-	-	0.0	-	-	-	-	0.0	0.0	-	-	-	-	-	0.0	-	-	-
	1	0.1	-	-	-	-	0.0	-	-	-	-	1.0	0.0	-	-	-	-	-	0.0	-	-	-
	2	0.0	-	-	-	-	0.0	-	-	-	-	1.0	0.0	-	-	-	-	-	0.0	-	-	-
	3	0.0	-	-	-	-	0.0	-	-	-	-	0.0	0.0	-	-	-	-	-	0.0	-	-	-
	4	0.3	-	-	-	-	0.0	-	-	-	-	0.0	0.0	-	-	-	-	-	0.0	-	-	-
	5	0.0	-	-	-	-	0.0	-	-	-	-	0.0	0.0	-	-	-	-	-	0.0	-	-	-
6	0.0	-	-	-	-	0.0	-	-	-	-	0.0	0.0	-	-	-	-	-	0.0	-	-	-	
7	0.0	-	-	-	-	0.0	-	-	-	-	0.0	0.0	-	-	-	-	-	0.0	-	-	-	
8	0.0	-	-	-	-	0.0	-	-	-	-	0.0	0.0	-	-	-	-	-	0.0	-	-	-	
9	0.4	-	-	-	-	0.0	-	-	-	-	0.0	0.0	-	-	-	-	-	0.0	-	-	-	
日合計		136.8	-	-	-	-	74.0	-	-	-	-	174.0	71.0	-	-	-	-	-	56.0	-	-	-

近畿地方整備局 淀川水系 対象洪水観測所時間雨量表

洪水		S40.9.16																				
日	時	京都 (気)	京都	花背 (01)	花背峠 (気)	大原	比叡山 (09)	倉垣 (水)	歌垣 (75)	余野	箕面 (気)	西別院 (06)	山崎 (30)	長岡京 (気)	乙訓	八幡 (70)	八幡	巨椋池 (35)	松井 (69)	宇治	小栗栖	勸修寺
18 日	9-10	0.0	-	-	-	-	0.0	-	-	-	-	0.0	0.0	-	-	-	-	-	0.0	-	-	-
	11	0.0	-	-	-	-	0.0	-	-	-	-	0.0	0.0	-	-	-	-	-	0.0	-	-	-
	12	0.0	-	-	-	-	0.0	-	-	-	-	0.0	0.0	-	-	-	-	-	0.0	-	-	-
	13	0.0	-	-	-	-	0.0	-	-	-	-	0.0	0.0	-	-	-	-	-	0.0	-	-	-
	14	0.0	-	-	-	-	0.0	-	-	-	-	0.0	0.0	-	-	-	-	-	0.0	-	-	-
	15	0.0	-	-	-	-	0.0	-	-	-	-	0.0	0.0	-	-	-	-	-	0.0	-	-	-
	16	0.0	-	-	-	-	0.0	-	-	-	-	0.0	0.0	-	-	-	-	-	0.0	-	-	-
	17	0.0	-	-	-	-	0.0	-	-	-	-	0.0	0.0	-	-	-	-	-	0.0	-	-	-
	18	0.0	-	-	-	-	0.0	-	-	-	-	0.0	0.0	-	-	-	-	-	0.0	-	-	-
	19	0.0	-	-	-	-	0.0	-	-	-	-	0.0	0.0	-	-	-	-	-	0.0	-	-	-
	20	0.0	-	-	-	-	0.0	-	-	-	-	0.0	0.0	-	-	-	-	-	0.0	-	-	-
	21	0.0	-	-	-	-	0.0	-	-	-	-	0.0	0.0	-	-	-	-	-	0.0	-	-	-
	22	0.0	-	-	-	-	0.0	-	-	-	-	0.0	0.0	-	-	-	-	-	0.0	-	-	-
	23	0.0	-	-	-	-	0.0	-	-	-	-	0.0	0.0	-	-	-	-	-	0.0	-	-	-
	0	0.0	-	-	-	-	0.0	-	-	-	-	0.0	0.0	-	-	-	-	-	0.0	-	-	-
	1	0.0	-	-	-	-	0.0	-	-	-	-	0.0	0.0	-	-	-	-	-	0.0	-	-	-
	2	0.0	-	-	-	-	0.0	-	-	-	-	0.0	0.0	-	-	-	-	-	0.0	-	-	-
	3	0.0	-	-	-	-	0.0	-	-	-	-	0.0	0.0	-	-	-	-	-	0.0	-	-	-
	4	0.0	-	-	-	-	0.0	-	-	-	-	0.0	0.0	-	-	-	-	-	0.0	-	-	-
	5	0.0	-	-	-	-	0.0	-	-	-	-	0.0	0.0	-	-	-	-	-	0.0	-	-	-
6	0.0	-	-	-	-	0.0	-	-	-	-	0.0	0.0	-	-	-	-	-	0.0	-	-	-	
7	0.0	-	-	-	-	0.0	-	-	-	-	0.0	0.0	-	-	-	-	-	0.0	-	-	-	
8	0.0	-	-	-	-	0.0	-	-	-	-	0.0	0.0	-	-	-	-	-	0.0	-	-	-	
9	0.0	-	-	-	-	0.0	-	-	-	-	0.0	0.0	-	-	-	-	-	0.0	-	-	-	
日合計		0.0	-	-	-	-	0.0	-	-	-	-	0.0	0.0	-	-	-	-	-	0.0	-	-	-
*総雨量		217.7	-	-	-	-	142.8	-	-	-	-	174.0	130.0	-	-	-	-	-	107.0	-	-	-

*総雨量は一連降雨の合計

近畿地方整備局 淀川水系 対象洪水観測所時間雨量表

洪水		S40.9.16																					
日	時	山科 (01)	天ヶ瀬 (30)	笠取	西笠取 (28)	荒木	大津 (気)	瀬田川 (27)	宮村 (28)	田代	信楽 (県)	雲井 (24)	信楽 (気)	横山 (60)	新田 (19)	玉滝 (55)	甲賀	柘植 (54)	土山 (気)	枚方 (31)	枚方 (気)	生駒山 (気)	
16	9-10	0.0	-	0.0	-	-	-	0.0	0.0	-	-	0.0	-	-	-	0.0	-	0.0	-	-	0.0	-	-
	11	0.0	-	0.0	-	-	-	0.0	0.0	-	-	0.0	-	-	-	0.0	-	0.0	-	-	0.0	-	-
	12	0.0	-	0.0	-	-	-	0.0	0.0	-	-	0.0	-	-	-	0.0	-	0.0	-	-	0.0	-	-
	13	0.0	-	1.0	-	-	-	0.0	0.0	-	-	0.0	-	-	-	1.0	-	0.0	-	-	0.0	-	-
	14	0.0	-	1.0	-	-	-	0.0	0.0	-	-	0.0	-	-	-	0.0	-	0.0	-	-	0.0	-	-
	15	0.0	-	0.0	-	-	-	0.0	1.0	-	-	0.0	-	-	-	1.0	-	0.0	-	-	0.0	-	-
	16	0.0	-	1.0	-	-	-	0.0	0.0	-	-	0.0	-	-	-	0.0	-	0.0	-	-	0.0	-	-
	17	0.0	-	0.0	-	-	-	1.0	0.0	-	-	0.0	-	-	-	1.0	-	0.0	-	-	0.0	-	-
	18	0.0	-	11.0	-	-	-	0.0	0.0	-	-	0.0	-	-	-	0.0	-	0.0	-	-	0.0	-	-
	19	0.0	-	7.0	-	-	-	20.0	5.0	-	-	0.0	-	-	-	0.0	-	0.0	-	-	0.0	-	-
	20	0.0	-	0.0	-	-	-	3.0	0.0	-	-	0.0	-	-	-	0.0	-	0.0	-	-	0.0	-	-
	21	0.0	-	10.0	-	-	-	3.0	8.0	-	-	5.0	-	-	-	1.0	-	0.0	-	-	0.0	-	-
	22	0.0	-	2.0	-	-	-	4.0	1.0	-	-	1.0	-	-	-	0.0	-	0.0	-	-	0.0	-	-
	23	0.0	-	2.0	-	-	-	1.0	0.0	-	-	0.0	-	-	-	1.0	-	0.0	-	-	0.0	-	-
	0	0.0	-	9.0	-	-	-	0.0	3.0	-	-	2.0	-	-	-	7.0	-	0.0	-	-	0.0	-	-
	1	0.0	-	4.0	-	-	-	6.0	4.0	-	-	1.0	-	-	-	2.0	-	0.0	-	-	0.0	-	-
	2	0.0	-	1.0	-	-	-	3.0	1.0	-	-	4.0	-	-	-	4.0	-	0.0	-	-	0.0	-	-
	3	0.0	-	1.0	-	-	-	1.0	1.0	-	-	0.0	-	-	-	0.0	-	0.0	-	-	0.0	-	-
	4	0.0	-	1.0	-	-	-	0.0	0.0	-	-	0.0	-	-	-	3.0	-	0.0	-	-	0.0	-	-
5	0.0	-	0.0	-	-	-	1.0	0.0	-	-	0.0	-	-	-	4.0	-	0.0	-	-	0.0	-	-	
6	0.0	-	0.0	-	-	-	0.0	0.0	-	-	1.0	-	-	-	0.0	-	0.0	-	-	0.0	-	-	
7	0.0	-	0.0	-	-	-	0.0	0.0	-	-	0.0	-	-	-	1.0	-	0.0	-	-	0.0	-	-	
8	0.0	-	0.0	-	-	-	0.0	0.0	-	-	0.0	-	-	-	0.0	-	0.0	-	-	0.0	-	-	
9	0.0	-	0.0	-	-	-	0.0	0.0	-	-	2.0	-	-	-	8.0	-	12.0	-	-	0.0	-	-	
日合計		0.0	-	51.0	-	-	-	43.0	24.0	-	-	16.0	-	-	-	34.0	-	12.0	-	-	0.0	-	-
17	9-10	0.0	-	1.0	-	-	-	0.0	0.0	-	-	5.0	-	-	-	3.0	-	2.0	-	-	0.0	-	-
	11	0.0	-	0.0	-	-	-	0.0	0.0	-	-	0.0	-	-	-	0.0	-	0.0	-	-	0.0	-	-
	12	0.0	-	2.0	-	-	-	0.0	2.0	-	-	1.0	-	-	-	7.0	-	5.0	-	-	2.0	-	-
	13	9.0	-	13.0	-	-	-	5.0	5.0	-	-	13.0	-	-	-	8.0	-	11.0	-	-	1.0	-	-
	14	23.5	-	18.0	-	-	-	7.0	18.0	-	-	2.0	-	-	-	0.0	-	2.0	-	-	1.0	-	-
	15	1.0	-	1.0	-	-	-	0.0	0.0	-	-	0.0	-	-	-	3.0	-	4.0	-	-	10.0	-	-
	16	6.5	-	10.0	-	-	-	6.0	5.0	-	-	3.0	-	-	-	3.0	-	9.0	-	-	4.0	-	-
	17	17.0	-	10.0	-	-	-	8.0	8.0	-	-	5.0	-	-	-	3.0	-	10.0	-	-	8.0	-	-
	18	7.5	-	14.0	-	-	-	13.0	13.0	-	-	11.0	-	-	-	10.0	-	20.0	-	-	8.0	-	-
	19	8.5	-	18.0	-	-	-	18.0	26.0	-	-	33.0	-	-	-	40.0	-	41.0	-	-	2.0	-	-
	20	5.5	-	12.0	-	-	-	14.0	24.0	-	-	37.0	-	-	-	68.0	-	57.0	-	-	2.0	-	-
	21	8.5	-	6.0	-	-	-	6.0	22.0	-	-	35.0	-	-	-	24.0	-	64.0	-	-	2.0	-	-
	22	3.5	-	3.0	-	-	-	1.0	5.0	-	-	9.0	-	-	-	6.0	-	15.0	-	-	0.0	-	-
	23	0.0	-	6.0	-	-	-	0.0	0.0	-	-	1.0	-	-	-	2.0	-	3.0	-	-	1.0	-	-
	0	1.5	-	4.0	-	-	-	4.0	4.0	-	-	2.0	-	-	-	1.0	-	2.0	-	-	0.0	-	-
	1	1.0	-	2.0	-	-	-	1.0	1.0	-	-	2.0	-	-	-	2.0	-	1.0	-	-	0.0	-	-
	2	0.5	-	2.0	-	-	-	0.0	1.0	-	-	0.0	-	-	-	0.0	-	1.0	-	-	0.0	-	-
	3	0.0	-	1.0	-	-	-	0.0	0.0	-	-	0.0	-	-	-	0.0	-	0.0	-	-	1.0	-	-
	4	0.5	-	0.0	-	-	-	0.0	1.0	-	-	0.0	-	-	-	0.0	-	1.0	-	-	0.0	-	-
5	0.0	-	0.0	-	-	-	0.0	0.0	-	-	1.0	-	-	-	0.0	-	0.0	-	-	0.0	-	-	
6	0.5	-	0.0	-	-	-	0.0	0.0	-	-	0.0	-	-	-	0.0	-	0.0	-	-	0.0	-	-	
7	0.0	-	0.0	-	-	-	0.0	0.0	-	-	0.0	-	-	-	0.0	-	0.0	-	-	0.0	-	-	
8	0.0	-	0.0	-	-	-	0.0	0.0	-	-	0.0	-	-	-	0.0	-	0.0	-	-	0.0	-	-	
9	0.0	-	0.0	-	-	-	0.0	0.0	-	-	0.0	-	-	-	0.0	-	0.0	-	-	0.0	-	-	
日合計		94.5	-	123.0	-	-	-	83.0	135.0	-	-	160.0	-	-	-	180.0	-	248.0	-	-	42.0	-	-

近畿地方整備局 淀川水系 対象洪水観測所時間雨量表

洪水		S40.9.16																				
日	時	山科 (01)	天ヶ瀬 (30)	笠取	西笠取 (28)	荒木	大津 (気)	瀬田川 (27)	宮村 (28)	田代	信楽 (県)	雲井 (24)	信楽 (気)	横山 (60)	新田 (19)	玉滝 (55)	甲賀	柘植 (54)	土山 (気)	枚方 (31)	枚方 (気)	生駒山 (気)
18 日	9-10	0.5	-	0.0	-	-	-	0.0	0.0	-	-	0.0	-	-	-	0.0	-	0.0	-	0.0	-	-
	11	0.0	-	0.0	-	-	-	0.0	0.0	-	-	0.0	-	-	-	0.0	-	0.0	-	0.0	-	-
	12	0.0	-	0.0	-	-	-	0.0	0.0	-	-	0.0	-	-	-	0.0	-	0.0	-	0.0	-	-
	13	0.0	-	0.0	-	-	-	0.0	0.0	-	-	0.0	-	-	-	0.0	-	0.0	-	0.0	-	-
	14	0.0	-	0.0	-	-	-	0.0	0.0	-	-	0.0	-	-	-	0.0	-	0.0	-	0.0	-	-
	15	0.0	-	0.0	-	-	-	0.0	0.0	-	-	0.0	-	-	-	0.0	-	0.0	-	0.0	-	-
	16	0.0	-	0.0	-	-	-	0.0	0.0	-	-	0.0	-	-	-	0.0	-	0.0	-	0.0	-	-
	17	0.0	-	0.0	-	-	-	0.0	0.0	-	-	0.0	-	-	-	0.0	-	0.0	-	0.0	-	-
	18	0.0	-	0.0	-	-	-	0.0	0.0	-	-	0.0	-	-	-	0.0	-	0.0	-	0.0	-	-
	19	0.0	-	0.0	-	-	-	0.0	0.0	-	-	0.0	-	-	-	0.0	-	0.0	-	0.0	-	-
	20	0.0	-	0.0	-	-	-	0.0	0.0	-	-	0.0	-	-	-	0.0	-	0.0	-	0.0	-	-
	21	0.0	-	0.0	-	-	-	0.0	0.0	-	-	0.0	-	-	-	0.0	-	0.0	-	0.0	-	-
	22	0.0	-	0.0	-	-	-	0.0	0.0	-	-	0.0	-	-	-	0.0	-	0.0	-	0.0	-	-
	23	0.0	-	0.0	-	-	-	0.0	0.0	-	-	0.0	-	-	-	0.0	-	0.0	-	0.0	-	-
	0	0.0	-	0.0	-	-	-	0.0	0.0	-	-	0.0	-	-	-	0.0	-	0.0	-	0.0	-	-
	1	0.0	-	0.0	-	-	-	0.0	0.0	-	-	0.0	-	-	-	0.0	-	0.0	-	0.0	-	-
	2	0.0	-	0.0	-	-	-	0.0	0.0	-	-	0.0	-	-	-	0.0	-	0.0	-	0.0	-	-
	3	0.0	-	0.0	-	-	-	0.0	0.0	-	-	0.0	-	-	-	0.0	-	0.0	-	0.0	-	-
	4	0.0	-	0.0	-	-	-	0.0	0.0	-	-	0.0	-	-	-	0.0	-	0.0	-	0.0	-	-
	5	0.0	-	0.0	-	-	-	0.0	0.0	-	-	0.0	-	-	-	0.0	-	0.0	-	0.0	-	-
	6	0.0	-	0.0	-	-	-	0.0	0.0	-	-	0.0	-	-	-	0.0	-	0.0	-	0.0	-	-
	7	0.0	-	0.0	-	-	-	0.0	0.0	-	-	0.0	-	-	-	0.0	-	0.0	-	0.0	-	-
	8	0.0	-	0.0	-	-	-	0.0	0.0	-	-	0.0	-	-	-	0.0	-	0.0	-	0.0	-	-
	9	0.0	-	0.0	-	-	-	0.0	0.0	-	-	0.0	-	-	-	0.0	-	0.0	-	0.0	-	-
日合計		0.5	-	0.0	-	-	-	0.0	0.0	-	-	0.0	-	-	-	0.0	-	0.0	-	0.0	-	-
*総雨量		95.0	-	174.0	-	-	-	126.0	159.0	-	-	176.0	-	-	-	214.0	-	260.0	-	42.0	-	-

*総雨量は一連降雨の合計

近畿地方整備局 淀川水系 対象洪水観測所時間雨量表

洪水		S40.9.16																				
日	時	田辺	田辺 (68)	田辺 (気)	菱田	井手	木津	奈良 (気)	加茂 (67)	鷺峰山 (気)	鷺峰山	布目ダム (水)	峰寺 (水)	高山ダム (水)	多羅尾 (37)	尾山 (65)	島ヶ原 (56)	五瀬 (34)	島ヶ原	上野 (53)	上野 (気)	荒木 (71)
16	9-10	-	3.0	-	-	-	-	0.0	-	-	-	-	-	-	0.0	-	0.0	-	-	-	0.0	-
	11	-	3.0	-	-	-	-	0.0	-	-	-	-	-	-	0.0	-	0.0	-	-	-	0.0	-
	12	-	3.0	-	-	-	-	0.3	-	-	-	-	-	-	0.0	-	0.0	-	-	-	0.0	-
	13	-	3.0	-	-	-	-	0.1	-	-	-	-	-	-	1.0	-	0.0	-	-	-	1.2	-
	14	-	3.0	-	-	-	-	0.0	-	-	-	-	-	-	0.0	-	0.0	-	-	-	0.9	-
	15	-	3.0	-	-	-	-	0.0	-	-	-	-	-	-	0.0	-	0.0	-	-	-	0.1	-
	16	-	3.0	-	-	-	-	0.1	-	-	-	-	-	-	0.0	-	0.0	-	-	-	0.0	-
	17	-	3.0	-	-	-	-	0.5	-	-	-	-	-	-	0.0	-	0.0	-	-	-	1.4	-
	18	-	3.0	-	-	-	-	0.1	-	-	-	-	-	-	0.0	-	0.0	-	-	-	0.1	-
	19	-	3.0	-	-	-	-	0.0	-	-	-	-	-	-	0.0	-	0.0	-	-	-	0.0	-
	20	-	3.0	-	-	-	-	0.0	-	-	-	-	-	-	0.0	-	0.0	-	-	-	0.0	-
	21	-	3.0	-	-	-	-	4.0	-	-	-	-	-	-	6.0	-	0.0	-	-	-	0.7	-
	22	-	3.0	-	-	-	-	0.0	-	-	-	-	-	-	0.0	-	0.0	-	-	-	0.0	-
	23	-	3.0	-	-	-	-	0.8	-	-	-	-	-	-	1.0	-	0.0	-	-	-	2.0	-
	0	-	3.0	-	-	-	-	7.2	-	-	-	-	-	-	1.0	-	0.0	-	-	-	8.7	-
	1	-	3.0	-	-	-	-	1.5	-	-	-	-	-	-	2.0	-	0.0	-	-	-	2.1	-
2	-	1.0	-	-	-	-	1.2	-	-	-	-	-	-	5.0	-	0.0	-	-	-	4.6	-	
3	-	1.0	-	-	-	-	0.8	-	-	-	-	-	-	0.0	-	0.0	-	-	-	0.8	-	
4	-	9.0	-	-	-	-	0.1	-	-	-	-	-	-	0.0	-	0.0	-	-	-	2.7	-	
5	-	0.0	-	-	-	-	0.1	-	-	-	-	-	-	0.0	-	0.0	-	-	-	3.6	-	
6	-	0.0	-	-	-	-	0.0	-	-	-	-	-	-	0.0	-	0.0	-	-	-	0.2	-	
7	-	0.0	-	-	-	-	0.0	-	-	-	-	-	-	0.0	-	0.0	-	-	-	0.0	-	
8	-	0.0	-	-	-	-	0.0	-	-	-	-	-	-	0.0	-	0.0	-	-	-	0.0	-	
9	-	0.0	-	-	-	-	16.8	-	-	-	-	-	-	1.0	-	2.0	-	-	-	5.9	-	
日合計		-	59.0	-	-	-	-	33.6	-	-	-	-	-	-	17.0	-	2.0	-	-	-	35.0	-
17	9-10	-	1.0	-	-	-	-	0.3	-	-	-	-	-	-	3.0	-	0.0	-	-	-	4.6	-
	11	-	0.0	-	-	-	-	0.0	-	-	-	-	-	-	0.0	-	3.0	-	-	-	0.0	-
	12	-	2.0	-	-	-	-	0.6	-	-	-	-	-	-	2.0	-	1.0	-	-	-	6.6	-
	13	-	20.0	-	-	-	-	26.7	-	-	-	-	-	-	3.0	-	2.0	-	-	-	6.8	-
	14	-	2.0	-	-	-	-	0.7	-	-	-	-	-	-	1.0	-	2.0	-	-	-	2.8	-
	15	-	1.0	-	-	-	-	0.4	-	-	-	-	-	-	2.0	-	7.0	-	-	-	2.3	-
	16	-	6.0	-	-	-	-	10.3	-	-	-	-	-	-	8.0	-	3.0	-	-	-	6.8	-
	17	-	16.0	-	-	-	-	20.5	-	-	-	-	-	-	4.0	-	10.0	-	-	-	4.0	-
	18	-	17.0	-	-	-	-	10.8	-	-	-	-	-	-	11.0	-	30.0	-	-	-	11.4	-
	19	-	18.0	-	-	-	-	22.5	-	-	-	-	-	-	41.0	-	38.0	-	-	-	31.6	-
	20	-	17.0	-	-	-	-	22.5	-	-	-	-	-	-	61.0	-	19.0	-	-	-	49.9	-
	21	-	8.0	-	-	-	-	8.8	-	-	-	-	-	-	21.0	-	5.0	-	-	-	18.7	-
	22	-	1.0	-	-	-	-	1.9	-	-	-	-	-	-	9.0	-	1.0	-	-	-	3.2	-
	23	-	3.0	-	-	-	-	2.4	-	-	-	-	-	-	2.0	-	2.0	-	-	-	0.9	-
	0	-	6.0	-	-	-	-	3.7	-	-	-	-	-	-	2.0	-	1.0	-	-	-	0.6	-
	1	-	0.0	-	-	-	-	1.5	-	-	-	-	-	-	3.0	-	1.0	-	-	-	0.4	-
2	-	0.0	-	-	-	-	0.3	-	-	-	-	-	-	1.0	-	0.0	-	-	-	0.2	-	
3	-	0.0	-	-	-	-	0.1	-	-	-	-	-	-	0.0	-	2.0	-	-	-	0.0	-	
4	-	0.0	-	-	-	-	0.1	-	-	-	-	-	-	1.0	-	0.0	-	-	-	0.0	-	
5	-	0.0	-	-	-	-	0.0	-	-	-	-	-	-	0.0	-	0.0	-	-	-	0.0	-	
6	-	0.0	-	-	-	-	0.0	-	-	-	-	-	-	0.0	-	0.0	-	-	-	0.0	-	
7	-	0.0	-	-	-	-	0.0	-	-	-	-	-	-	0.0	-	0.0	-	-	-	0.0	-	
8	-	0.0	-	-	-	-	0.0	-	-	-	-	-	-	0.0	-	0.0	-	-	-	0.0	-	
9	-	0.0	-	-	-	-	0.1	-	-	-	-	-	-	0.0	-	0.0	-	-	-	0.0	-	
日合計		-	118.0	-	-	-	-	134.2	-	-	-	-	-	-	175.0	-	127.0	-	-	-	150.8	-

近畿地方整備局 淀川水系 対象洪水観測所時間雨量表

洪水		S40.9.16																					
日	時	田辺	田辺 (6.8)	田辺 (気)	菱田	井手	木津	奈良 (気)	加茂 (6.7)	鷲峰山 (気)	鷲峰山	布目ダム (水)	峰寺 (水)	高山ダム (水)	多羅尾 (3.7)	尾山 (6.5)	島ヶ原 (5.6)	五瀬 (3.4)	島ヶ原	上野 (5.3)	上野 (気)	荒木 (7.1)	
18 日	9-10	-	0.0	-	-	-	-	0.0	-	-	-	-	-	-	0.0	-	0.0	-	-	-	0.0	-	-
	11	-	0.0	-	-	-	-	0.0	-	-	-	-	-	-	0.0	-	0.0	-	-	-	0.0	-	-
	12	-	0.0	-	-	-	-	0.0	-	-	-	-	-	-	3.0	-	0.0	-	-	-	0.0	-	-
	13	-	0.0	-	-	-	-	0.0	-	-	-	-	-	-	0.0	-	0.0	-	-	-	0.0	-	-
	14	-	0.0	-	-	-	-	0.0	-	-	-	-	-	-	0.0	-	0.0	-	-	-	0.0	-	-
	15	-	0.0	-	-	-	-	0.0	-	-	-	-	-	-	0.0	-	0.0	-	-	-	0.0	-	-
	16	-	0.0	-	-	-	-	0.0	-	-	-	-	-	-	0.0	-	0.0	-	-	-	0.0	-	-
	17	-	0.0	-	-	-	-	0.0	-	-	-	-	-	-	0.0	-	0.0	-	-	-	0.0	-	-
	18	-	0.0	-	-	-	-	0.0	-	-	-	-	-	-	0.0	-	0.0	-	-	-	0.0	-	-
	19	-	0.0	-	-	-	-	0.0	-	-	-	-	-	-	0.0	-	0.0	-	-	-	0.0	-	-
	20	-	0.0	-	-	-	-	0.0	-	-	-	-	-	-	0.0	-	0.0	-	-	-	0.0	-	-
	21	-	0.0	-	-	-	-	0.0	-	-	-	-	-	-	0.0	-	0.0	-	-	-	0.0	-	-
	22	-	0.0	-	-	-	-	0.0	-	-	-	-	-	-	0.0	-	0.0	-	-	-	0.0	-	-
	23	-	0.0	-	-	-	-	0.0	-	-	-	-	-	-	0.0	-	0.0	-	-	-	0.0	-	-
	0	-	0.0	-	-	-	-	0.0	-	-	-	-	-	-	0.0	-	0.0	-	-	-	0.0	-	-
	1	-	0.0	-	-	-	-	0.0	-	-	-	-	-	-	0.0	-	0.0	-	-	-	0.0	-	-
	2	-	0.0	-	-	-	-	0.0	-	-	-	-	-	-	0.0	-	0.0	-	-	-	0.0	-	-
	3	-	0.0	-	-	-	-	0.0	-	-	-	-	-	-	0.0	-	0.0	-	-	-	0.0	-	-
	4	-	0.0	-	-	-	-	0.0	-	-	-	-	-	-	0.0	-	0.0	-	-	-	0.0	-	-
	5	-	0.0	-	-	-	-	0.0	-	-	-	-	-	-	0.0	-	0.0	-	-	-	0.0	-	-
6	-	0.0	-	-	-	-	0.0	-	-	-	-	-	-	0.0	-	0.0	-	-	-	0.0	-	-	
7	-	0.0	-	-	-	-	0.0	-	-	-	-	-	-	0.0	-	0.0	-	-	-	0.0	-	-	
8	-	0.0	-	-	-	-	0.0	-	-	-	-	-	-	0.0	-	0.0	-	-	-	0.0	-	-	
9	-	0.0	-	-	-	-	0.0	-	-	-	-	-	-	0.0	-	0.0	-	-	-	0.0	-	-	
日合計		-	0.0	-	-	-	-	0.0	-	-	-	-	-	-	3.0	-	0.0	-	-	-	0.0	-	-
*総雨量		-	177.0	-	-	-	-	167.8	-	-	-	-	-	-	195.0	-	129.0	-	-	-	185.8	-	-

*総雨量は一連降雨の合計

近畿地方整備局 淀川水系 対象洪水観測所時間雨量表

洪水		S40.9.16																					
日	時	依那古 (65)	阿保 (51)	坂下 (63)	阿波 (52)	井之市 (水)	針 (気)	針ヶ別所 (水)	針ヶ別所 (66)	榎原 (61)	室生ダム (水)	笠間 (水)	室生 (水)	家野 (水)	名張 (気)	曽爾 (68)	曽爾 (水)	青蓮池ダム (水)	名張 (64)	国津 (水)	国見山 (気)	伊賀見 (水)	
16	9-10	-	0.0	-	0.0	-	-	-	-	0.0	-	-	-	-	-	0.0	-	-	0.0	-	-	-	-
	11	-	0.0	-	0.0	-	-	-	-	0.0	-	-	-	-	-	0.0	-	-	0.0	-	-	-	-
	12	-	0.0	-	0.0	-	-	-	-	1.0	-	-	-	-	-	1.0	-	-	0.0	-	-	-	-
	13	-	0.0	-	1.0	-	-	-	-	0.0	-	-	-	-	-	0.0	-	-	0.0	-	-	-	-
	14	-	0.0	-	1.0	-	-	-	-	0.0	-	-	-	-	-	0.0	-	-	0.0	-	-	-	-
	15	-	0.0	-	2.0	-	-	-	-	0.0	-	-	-	-	-	0.0	-	-	0.0	-	-	-	-
	16	-	0.0	-	0.0	-	-	-	-	0.0	-	-	-	-	-	0.0	-	-	0.0	-	-	-	-
	17	-	1.0	-	1.0	-	-	-	-	0.0	-	-	-	-	-	2.0	-	-	0.0	-	-	-	-
	18	-	0.0	-	0.0	-	-	-	-	0.0	-	-	-	-	-	0.0	-	-	0.0	-	-	-	-
	19	-	0.0	-	0.0	-	-	-	-	0.0	-	-	-	-	-	0.0	-	-	0.0	-	-	-	-
17	20	-	0.0	-	0.0	-	-	-	0.0	-	-	-	-	-	0.0	-	-	0.0	-	-	-	-	
	21	-	0.0	-	0.0	-	-	-	0.0	-	-	-	-	-	0.0	-	-	0.0	-	-	-	-	
	22	-	0.0	-	0.0	-	-	-	0.0	-	-	-	-	-	0.0	-	-	0.0	-	-	-	-	
	23	-	4.0	-	4.0	-	-	-	-	2.0	-	-	-	-	-	3.0	-	-	0.0	-	-	-	-
	0	-	0.0	-	1.0	-	-	-	-	2.0	-	-	-	-	-	1.0	-	-	0.0	-	-	-	-
	1	-	2.0	-	1.0	-	-	-	-	11.0	-	-	-	-	-	1.0	-	-	10.0	-	-	-	-
	2	-	2.0	-	8.0	-	-	-	-	8.0	-	-	-	-	-	3.0	-	-	4.0	-	-	-	-
	3	-	0.0	-	1.0	-	-	-	-	1.0	-	-	-	-	-	1.0	-	-	0.0	-	-	-	-
	4	-	3.0	-	0.0	-	-	-	-	0.0	-	-	-	-	-	0.0	-	-	2.0	-	-	-	-
	5	-	2.0	-	3.0	-	-	-	-	3.0	-	-	-	-	-	2.0	-	-	4.0	-	-	-	-
6	-	1.0	-	0.0	-	-	-	-	0.0	-	-	-	-	-	1.0	-	-	0.0	-	-	-	-	
7	-	3.0	-	3.0	-	-	-	-	0.0	-	-	-	-	-	0.0	-	-	0.0	-	-	-	-	
8	-	10.0	-	1.0	-	-	-	-	0.0	-	-	-	-	-	7.0	-	-	0.0	-	-	-	-	
9	-	0.0	-	7.0	-	-	-	-	0.0	-	-	-	-	-	8.0	-	-	6.2	-	-	-	-	
日合計		-	28.0	-	34.0	-	-	-	-	19.0	-	-	-	-	-	30.0	-	-	26.2	-	-	-	-
17	9-10	-	0.0	-	15.0	-	-	-	-	1.0	-	-	-	-	-	1.0	-	-	2.0	-	-	-	-
	11	-	0.0	-	0.0	-	-	-	-	0.0	-	-	-	-	-	1.0	-	-	1.0	-	-	-	-
	12	-	4.0	-	3.0	-	-	-	-	8.0	-	-	-	-	-	8.0	-	-	3.0	-	-	-	-
	13	-	6.0	-	19.0	-	-	-	-	7.0	-	-	-	-	-	14.0	-	-	4.7	-	-	-	-
	14	-	7.0	-	2.0	-	-	-	-	4.0	-	-	-	-	-	3.0	-	-	2.1	-	-	-	-
	15	-	4.0	-	10.0	-	-	-	-	1.0	-	-	-	-	-	12.0	-	-	2.1	-	-	-	-
	16	-	18.0	-	5.0	-	-	-	-	15.0	-	-	-	-	-	40.0	-	-	10.0	-	-	-	-
	17	-	8.0	-	8.0	-	-	-	-	26.0	-	-	-	-	-	22.0	-	-	13.1	-	-	-	-
	18	-	25.0	-	15.0	-	-	-	-	12.0	-	-	-	-	-	38.0	-	-	22.0	-	-	-	-
	19	-	25.0	-	38.0	-	-	-	-	21.0	-	-	-	-	-	34.0	-	-	24.3	-	-	-	-
17	20	-	37.0	-	27.0	-	-	-	23.0	-	-	-	-	-	44.0	-	-	40.8	-	-	-	-	
	21	-	35.0	-	16.0	-	-	-	14.0	-	-	-	-	-	46.0	-	-	27.3	-	-	-	-	
	22	-	1.0	-	18.0	-	-	-	10.0	-	-	-	-	-	10.0	-	-	1.7	-	-	-	-	
	23	-	1.0	-	4.0	-	-	-	12.0	-	-	-	-	-	12.0	-	-	2.3	-	-	-	-	
	0	-	1.0	-	0.0	-	-	-	2.0	-	-	-	-	-	1.0	-	-	0.0	-	-	-	-	
	1	-	0.0	-	0.0	-	-	-	1.0	-	-	-	-	-	1.0	-	-	0.0	-	-	-	-	
	2	-	0.0	-	0.0	-	-	-	2.0	-	-	-	-	-	0.0	-	-	0.0	-	-	-	-	
	3	-	0.0	-	0.0	-	-	-	2.0	-	-	-	-	-	0.0	-	-	0.0	-	-	-	-	
	4	-	0.0	-	0.0	-	-	-	2.0	-	-	-	-	-	0.0	-	-	1.2	-	-	-	-	
	5	-	0.0	-	0.0	-	-	-	0.0	-	-	-	-	-	0.0	-	-	0.0	-	-	-	-	
6	-	0.0	-	0.0	-	-	-	0.0	-	-	-	-	-	0.0	-	-	0.0	-	-	-	-		
7	-	0.0	-	0.0	-	-	-	0.0	-	-	-	-	-	0.0	-	-	0.0	-	-	-	-		
8	-	0.0	-	0.0	-	-	-	0.0	-	-	-	-	-	0.0	-	-	0.0	-	-	-	-		
9	-	0.0	-	0.0	-	-	-	0.0	-	-	-	-	-	0.0	-	-	0.0	-	-	-	-		
日合計		-	172.0	-	180.0	-	-	-	-	163.0	-	-	-	-	-	287.0	-	-	157.6	-	-	-	-

近畿地方整備局 淀川水系 対象洪水観測所時間雨量表

洪水		S40.9.16																					
日	時	依那古 (65)	阿保 (51)	坂下 (63)	阿波 (52)	井之市 (水)	針 (気)	針ヶ別所 (水)	針ヶ別所 (66)	榛原 (61)	室生ダム (水)	笠間 (水)	室生 (水)	家野 (水)	名張 (気)	曽爾 (68)	曽爾 (水)	青蓮池ダム (水)	名張 (64)	国津 (水)	国見山 (気)	伊賀見 (水)	
18 日	9-10	-	0.0	-	0.0	-	-	-	-	0.0	-	-	-	-	-	0.0	-	-	-	0.0	-	-	-
	11	-	0.0	-	0.0	-	-	-	-	0.0	-	-	-	-	-	0.0	-	-	-	0.0	-	-	-
	12	-	0.0	-	0.0	-	-	-	-	0.0	-	-	-	-	-	0.0	-	-	-	0.0	-	-	-
	13	-	0.0	-	0.0	-	-	-	-	0.0	-	-	-	-	-	0.0	-	-	-	0.0	-	-	-
	14	-	0.0	-	0.0	-	-	-	-	0.0	-	-	-	-	-	0.0	-	-	-	0.0	-	-	-
	15	-	0.0	-	0.0	-	-	-	-	0.0	-	-	-	-	-	0.0	-	-	-	0.0	-	-	-
	16	-	0.0	-	0.0	-	-	-	-	0.0	-	-	-	-	-	0.0	-	-	-	0.0	-	-	-
	17	-	0.0	-	0.0	-	-	-	-	0.0	-	-	-	-	-	0.0	-	-	-	0.0	-	-	-
	18	-	0.0	-	0.0	-	-	-	-	0.0	-	-	-	-	-	0.0	-	-	-	0.0	-	-	-
	19	-	0.0	-	0.0	-	-	-	-	0.0	-	-	-	-	-	0.0	-	-	-	0.0	-	-	-
	20	-	0.0	-	0.0	-	-	-	-	0.0	-	-	-	-	-	0.0	-	-	-	0.0	-	-	-
	21	-	0.0	-	0.0	-	-	-	-	0.0	-	-	-	-	-	0.0	-	-	-	0.0	-	-	-
	22	-	0.0	-	0.0	-	-	-	-	0.0	-	-	-	-	-	0.0	-	-	-	0.0	-	-	-
	23	-	0.0	-	0.0	-	-	-	-	0.0	-	-	-	-	-	0.0	-	-	-	0.0	-	-	-
	0	-	0.0	-	0.0	-	-	-	-	0.0	-	-	-	-	-	0.0	-	-	-	0.0	-	-	-
	1	-	0.0	-	0.0	-	-	-	-	0.0	-	-	-	-	-	0.0	-	-	-	0.0	-	-	-
	2	-	0.0	-	0.0	-	-	-	-	0.0	-	-	-	-	-	0.0	-	-	-	0.0	-	-	-
	3	-	0.0	-	0.0	-	-	-	-	0.0	-	-	-	-	-	0.0	-	-	-	0.0	-	-	-
	4	-	0.0	-	0.0	-	-	-	-	0.0	-	-	-	-	-	0.0	-	-	-	0.0	-	-	-
	5	-	0.0	-	0.0	-	-	-	-	0.0	-	-	-	-	-	0.0	-	-	-	0.0	-	-	-
	6	-	0.0	-	0.0	-	-	-	-	0.0	-	-	-	-	-	0.0	-	-	-	0.0	-	-	-
7	-	0.0	-	0.0	-	-	-	-	0.0	-	-	-	-	-	0.0	-	-	-	0.0	-	-	-	
8	-	0.0	-	0.0	-	-	-	-	0.0	-	-	-	-	-	0.0	-	-	-	0.0	-	-	-	
9	-	0.0	-	0.0	-	-	-	-	0.0	-	-	-	-	-	0.0	-	-	-	0.0	-	-	-	
日合計		-	0.0	-	0.0	-	-	-	-	0.0	-	-	-	-	-	0.0	-	-	-	0.0	-	-	-
*総雨量		-	200.0	-	214.0	-	-	-	-	182.0	-	-	-	-	-	317.0	-	-	-	183.8	-	-	-

*総雨量は一連降雨の合計

近畿地方整備局 淀川水系 対象洪水観測所時間雨量表

洪水		S40.9.16																				
日	時	曾爾 (気)	伊賀見 (7.2)	太郎生 (水)	太郎生 (5.7)	霧生 (水)	霧生 (5.0)	大字陀 (気)	大字陀 (水)	古市場 (水)	内牧 (水)	岩端 (5.9)	高見 (気)	山粕 (7.5)	桃俣 (7.1)	桃俣 (水)	土屋原 (7.3)	香野 (水)	神末 (水)	白山 (気)	粥見 (気)	黒津
16	9-10	-	-	-	0.0	-	-	-	-	0.0	-	-	-	-	-	-	-	0.0	-	-	-	-
	11	-	-	-	0.0	-	-	-	-	0.0	-	-	-	-	-	-	-	0.0	-	-	-	-
	12	-	-	-	0.0	-	-	-	-	0.0	-	-	-	-	-	-	-	0.0	-	-	-	-
	13	-	-	-	0.0	-	-	-	-	0.0	-	-	-	-	-	-	-	0.0	-	-	-	-
	14	-	-	-	0.0	-	-	-	-	0.0	-	-	-	-	-	-	-	0.0	-	-	-	-
	15	-	-	-	0.0	-	-	-	-	0.0	-	-	-	-	-	-	-	0.0	-	-	-	-
	16	-	-	-	0.0	-	-	-	-	0.0	-	-	-	-	-	-	-	0.0	-	-	-	-
	17	-	-	-	0.0	-	-	-	-	0.0	-	-	-	-	-	-	-	0.0	-	-	-	-
	18	-	-	-	0.0	-	-	-	-	0.0	-	-	-	-	-	-	-	0.0	-	-	-	-
	19	-	-	-	0.0	-	-	-	-	0.0	-	-	-	-	-	-	-	0.0	-	-	-	-
	20	-	-	-	0.0	-	-	-	-	0.0	-	-	-	-	-	-	-	0.0	-	-	-	-
	21	-	-	-	0.0	-	-	-	-	0.0	-	-	-	-	-	-	-	0.0	-	-	-	-
	22	-	-	-	0.0	-	-	-	-	0.0	-	-	-	-	-	-	-	0.0	-	-	-	-
	23	-	-	-	0.0	-	-	-	-	0.0	-	-	-	-	-	-	-	0.0	-	-	-	-
	0	-	-	-	0.0	-	-	-	-	0.0	-	-	-	-	-	-	-	0.0	-	-	-	-
	1	-	-	-	4.0	-	-	-	-	0.0	-	-	-	-	-	-	-	0.0	-	-	-	-
	2	-	-	-	11.0	-	-	-	-	0.0	-	-	-	-	-	-	-	0.0	-	-	-	-
	3	-	-	-	0.0	-	-	-	-	0.0	-	-	-	-	-	-	-	0.0	-	-	-	-
	4	-	-	-	1.0	-	-	-	-	0.0	-	-	-	-	-	-	-	0.0	-	-	-	-
5	-	-	-	1.0	-	-	-	-	0.0	-	-	-	-	-	-	-	0.0	-	-	-	-	
6	-	-	-	2.0	-	-	-	-	0.0	-	-	-	-	-	-	-	27.0	-	-	-	-	
7	-	-	-	3.0	-	-	-	-	0.0	-	-	-	-	-	-	-	1.0	-	-	-	-	
8	-	-	-	3.0	-	-	-	-	0.0	-	-	-	-	-	-	-	5.0	-	-	-	-	
9	-	-	-	15.0	-	-	-	-	2.0	-	-	-	-	-	-	-	13.0	-	-	-	-	
日合計		-	-	-	40.0	-	-	-	2.0	-	-	-	-	-	-	-	46.0	-	-	-	-	
17	9-10	-	-	-	0.0	-	-	-	-	2.0	-	-	-	-	-	-	-	2.0	-	-	-	-
	11	-	-	-	0.0	-	-	-	-	0.0	-	-	-	-	-	-	-	2.0	-	-	-	-
	12	-	-	-	11.0	-	-	-	-	11.0	-	-	-	-	-	-	-	12.0	-	-	-	-
	13	-	-	-	8.0	-	-	-	-	6.0	-	-	-	-	-	-	-	16.0	-	-	-	-
	14	-	-	-	6.0	-	-	-	-	5.0	-	-	-	-	-	-	-	9.0	-	-	-	-
	15	-	-	-	10.0	-	-	-	-	4.0	-	-	-	-	-	-	-	13.0	-	-	-	-
	16	-	-	-	18.0	-	-	-	-	17.0	-	-	-	-	-	-	-	25.0	-	-	-	-
	17	-	-	-	21.0	-	-	-	-	14.0	-	-	-	-	-	-	-	22.0	-	-	-	-
	18	-	-	-	40.0	-	-	-	-	21.0	-	-	-	-	-	-	-	31.0	-	-	-	-
	19	-	-	-	33.0	-	-	-	-	28.0	-	-	-	-	-	-	-	35.0	-	-	-	-
	20	-	-	-	32.0	-	-	-	-	22.0	-	-	-	-	-	-	-	31.0	-	-	-	-
	21	-	-	-	44.0	-	-	-	-	6.0	-	-	-	-	-	-	-	22.0	-	-	-	-
	22	-	-	-	23.0	-	-	-	-	0.0	-	-	-	-	-	-	-	12.0	-	-	-	-
	23	-	-	-	14.0	-	-	-	-	5.0	-	-	-	-	-	-	-	10.0	-	-	-	-
	0	-	-	-	2.0	-	-	-	-	0.0	-	-	-	-	-	-	-	2.0	-	-	-	-
	1	-	-	-	0.0	-	-	-	-	1.0	-	-	-	-	-	-	-	0.0	-	-	-	-
	2	-	-	-	0.0	-	-	-	-	0.0	-	-	-	-	-	-	-	0.0	-	-	-	-
	3	-	-	-	0.0	-	-	-	-	1.0	-	-	-	-	-	-	-	0.0	-	-	-	-
	4	-	-	-	1.0	-	-	-	-	1.0	-	-	-	-	-	-	-	0.0	-	-	-	-
5	-	-	-	0.0	-	-	-	-	0.0	-	-	-	-	-	-	-	0.0	-	-	-	-	
6	-	-	-	0.0	-	-	-	-	0.0	-	-	-	-	-	-	-	0.0	-	-	-	-	
7	-	-	-	0.0	-	-	-	-	0.0	-	-	-	-	-	-	-	0.0	-	-	-	-	
8	-	-	-	0.0	-	-	-	-	0.0	-	-	-	-	-	-	-	0.0	-	-	-	-	
9	-	-	-	0.0	-	-	-	-	0.0	-	-	-	-	-	-	-	0.0	-	-	-	-	
日合計		-	-	-	263.0	-	-	-	144.0	-	-	-	-	-	-	-	244.0	-	-	-	-	

近畿地方整備局 淀川水系 対象洪水観測所時間雨量表

洪水		S40.9.16																				
日	時	曾爾 (気)	伊賀見 (7.2)	太郎生 (水)	太郎生 (5.7)	霧生 (水)	霧生 (5.0)	大宇陀 (気)	大宇陀 (水)	古市場 (水)	内牧 (水)	岩端 (5.9)	高見 (気)	山粕 (7.5)	桃俣 (7.1)	桃俣 (水)	土屋原 (7.3)	香野 (水)	神末 (水)	白山 (気)	粥見 (気)	黒津
18 日	9-10	-	-	-	0.0	-	-	-	-	0.0	-	-	-	-	-	-	-	-	0.0	-	-	-
	11	-	-	-	0.0	-	-	-	-	0.0	-	-	-	-	-	-	-	-	0.0	-	-	-
	12	-	-	-	0.0	-	-	-	-	0.0	-	-	-	-	-	-	-	-	0.0	-	-	-
	13	-	-	-	0.0	-	-	-	-	0.0	-	-	-	-	-	-	-	-	0.0	-	-	-
	14	-	-	-	0.0	-	-	-	-	0.0	-	-	-	-	-	-	-	-	0.0	-	-	-
	15	-	-	-	0.0	-	-	-	-	0.0	-	-	-	-	-	-	-	-	0.0	-	-	-
	16	-	-	-	0.0	-	-	-	-	0.0	-	-	-	-	-	-	-	-	0.0	-	-	-
	17	-	-	-	0.0	-	-	-	-	0.0	-	-	-	-	-	-	-	-	0.0	-	-	-
	18	-	-	-	0.0	-	-	-	-	0.0	-	-	-	-	-	-	-	-	0.0	-	-	-
	19	-	-	-	0.0	-	-	-	-	0.0	-	-	-	-	-	-	-	-	0.0	-	-	-
	20	-	-	-	0.0	-	-	-	-	0.0	-	-	-	-	-	-	-	-	0.0	-	-	-
	21	-	-	-	0.0	-	-	-	-	0.0	-	-	-	-	-	-	-	-	0.0	-	-	-
	22	-	-	-	0.0	-	-	-	-	0.0	-	-	-	-	-	-	-	-	0.0	-	-	-
	23	-	-	-	0.0	-	-	-	-	0.0	-	-	-	-	-	-	-	-	0.0	-	-	-
	0	-	-	-	0.0	-	-	-	-	0.0	-	-	-	-	-	-	-	-	0.0	-	-	-
	1	-	-	-	0.0	-	-	-	-	0.0	-	-	-	-	-	-	-	-	0.0	-	-	-
	2	-	-	-	0.0	-	-	-	-	0.0	-	-	-	-	-	-	-	-	0.0	-	-	-
	3	-	-	-	0.0	-	-	-	-	0.0	-	-	-	-	-	-	-	-	0.0	-	-	-
	4	-	-	-	0.0	-	-	-	-	0.0	-	-	-	-	-	-	-	-	0.0	-	-	-
	5	-	-	-	0.0	-	-	-	-	0.0	-	-	-	-	-	-	-	-	0.0	-	-	-
6	-	-	-	0.0	-	-	-	-	0.0	-	-	-	-	-	-	-	-	0.0	-	-	-	
7	-	-	-	0.0	-	-	-	-	0.0	-	-	-	-	-	-	-	-	0.0	-	-	-	
8	-	-	-	0.0	-	-	-	-	0.0	-	-	-	-	-	-	-	-	0.0	-	-	-	
9	-	-	-	0.0	-	-	-	-	0.0	-	-	-	-	-	-	-	-	0.0	-	-	-	
日合計		-	-	-	0.0	-	-	-	-	0.0	-	-	-	-	-	-	-	-	0.0	-	-	-
*総雨量		-	-	-	303.0	-	-	-	-	146.0	-	-	-	-	-	-	-	-	290.0	-	-	-

*総雨量は一連降雨の合計

近畿地方整備局 淀川水系 対象洪水観測所時間雨量表

洪水		S40.9.16																						
日	時	大鳥居	笠取	高井	室生	三栖	神吉	桂	中川	北大河原	湯船	東別院	本梅	殿田	岩山	小田原	朝宮	南新田	大河原	大峯	高原	愛宕山		
18日	9-10	0.0	-	-	-	-	-	-	-	-	-	-	-	-	-	-	-	-	-	-	-	-	1.0	
	11	0.0	-	-	-	-	-	-	-	-	-	-	-	-	-	-	-	-	-	-	-	-	0.0	
	12	3.0	-	-	-	-	-	-	-	-	-	-	-	-	-	-	-	-	-	-	-	-	0.0	
	13	0.0	-	-	-	-	-	-	-	-	-	-	-	-	-	-	-	-	-	-	-	-	0.0	
	14	0.0	-	-	-	-	-	-	-	-	-	-	-	-	-	-	-	-	-	-	-	-	0.0	
	15	0.0	-	-	-	-	-	-	-	-	-	-	-	-	-	-	-	-	-	-	-	-	0.0	
	16	0.0	-	-	-	-	-	-	-	-	-	-	-	-	-	-	-	-	-	-	-	-	0.0	
	17	0.0	-	-	-	-	-	-	-	-	-	-	-	-	-	-	-	-	-	-	-	-	0.0	
	18	0.0	-	-	-	-	-	-	-	-	-	-	-	-	-	-	-	-	-	-	-	-	-	0.0
	19	0.0	-	-	-	-	-	-	-	-	-	-	-	-	-	-	-	-	-	-	-	-	-	0.0
	20	0.0	-	-	-	-	-	-	-	-	-	-	-	-	-	-	-	-	-	-	-	-	-	0.0
	21	0.0	-	-	-	-	-	-	-	-	-	-	-	-	-	-	-	-	-	-	-	-	-	0.0
	22	0.0	-	-	-	-	-	-	-	-	-	-	-	-	-	-	-	-	-	-	-	-	-	0.0
	23	0.0	-	-	-	-	-	-	-	-	-	-	-	-	-	-	-	-	-	-	-	-	-	0.0
	0	0.0	-	-	-	-	-	-	-	-	-	-	-	-	-	-	-	-	-	-	-	-	-	0.0
	1	0.0	-	-	-	-	-	-	-	-	-	-	-	-	-	-	-	-	-	-	-	-	-	0.0
	2	0.0	-	-	-	-	-	-	-	-	-	-	-	-	-	-	-	-	-	-	-	-	-	0.0
	3	0.0	-	-	-	-	-	-	-	-	-	-	-	-	-	-	-	-	-	-	-	-	-	0.0
	4	0.0	-	-	-	-	-	-	-	-	-	-	-	-	-	-	-	-	-	-	-	-	-	0.0
	5	0.0	-	-	-	-	-	-	-	-	-	-	-	-	-	-	-	-	-	-	-	-	-	0.0
6	0.0	-	-	-	-	-	-	-	-	-	-	-	-	-	-	-	-	-	-	-	-	-	0.0	
7	0.0	-	-	-	-	-	-	-	-	-	-	-	-	-	-	-	-	-	-	-	-	-	0.0	
8	0.0	-	-	-	-	-	-	-	-	-	-	-	-	-	-	-	-	-	-	-	-	-	0.0	
9	0.0	-	-	-	-	-	-	-	-	-	-	-	-	-	-	-	-	-	-	-	-	-	0.0	
日合計		3.0	-	-	-	-	-	-	-	-	-	-	-	-	-	-	-	-	-	-	-	-	1.0	
*総雨量		173.0	-	-	-	-	-	-	-	-	-	-	-	-	-	-	-	-	-	-	-	-	292.0	

*総雨量は一連降雨の合計

近畿地方整備局 淀川水系 対象洪水観測所時間雨量表

洪水		S40.9.16																					
日	時	魚谷峠	平野	水口	勅旨	小原	笠取山	天理	鷺家口	世木堰堤	荒神橋	東本梅											
16	9-10	0.0	-	-	-	-	-	-	-	0.0	-	-											
	11	0.0	-	-	-	-	-	-	-	0.7	-	-											
	12	1.0	-	-	-	-	-	-	-	1.5	-	-											
	13	2.0	-	-	-	-	-	-	-	11.8	-	-											
	14	6.0	-	-	-	-	-	-	-	16.6	-	-											
	15	4.0	-	-	-	-	-	-	-	5.2	-	-											
	16	0.0	-	-	-	-	-	-	-	3.8	-	-											
	17	0.0	-	-	-	-	-	-	-	18.0	-	-											
	18	29.0	-	-	-	-	-	-	-	9.0	-	-											
	19	7.0	-	-	-	-	-	-	-	19.3	-	-											
	20	3.0	-	-	-	-	-	-	-	7.2	-	-											
	21	5.0	-	-	-	-	-	-	-	7.6	-	-											
	22	2.0	-	-	-	-	-	-	-	3.3	-	-											
	23	4.0	-	-	-	-	-	-	-	0.5	-	-											
	0	5.0	-	-	-	-	-	-	-	4.3	-	-											
	1	1.0	-	-	-	-	-	-	-	4.6	-	-											
	2	5.0	-	-	-	-	-	-	-	1.5	-	-											
	3	4.0	-	-	-	-	-	-	-	0.3	-	-											
	4	1.0	-	-	-	-	-	-	-	0.2	-	-											
	5	4.0	-	-	-	-	-	-	-	0.7	-	-											
6	0.0	-	-	-	-	-	-	-	6.5	-	-												
7	0.0	-	-	-	-	-	-	-	0.1	-	-												
8	0.0	-	-	-	-	-	-	-	0.0	-	-												
9	0.0	-	-	-	-	-	-	-	0.0	-	-												
日合計		83.0	-	-	-	-	-	-	-	122.7	-	-											
17	9-10	1.0	-	-	-	-	-	-	-	0.0	-	-											
	11	1.0	-	-	-	-	-	-	-	0.4	-	-											
	12	1.0	-	-	-	-	-	-	-	0.6	-	-											
	13	22.0	-	-	-	-	-	-	-	6.6	-	-											
	14	41.0	-	-	-	-	-	-	-	7.4	-	-											
	15	3.0	-	-	-	-	-	-	-	17.3	-	-											
	16	2.0	-	-	-	-	-	-	-	5.0	-	-											
	17	7.0	-	-	-	-	-	-	-	28.6	-	-											
	18	4.0	-	-	-	-	-	-	-	21.6	-	-											
	19	4.0	-	-	-	-	-	-	-	14.5	-	-											
	20	9.0	-	-	-	-	-	-	-	15.4	-	-											
	21	8.0	-	-	-	-	-	-	-	10.0	-	-											
	22	2.0	-	-	-	-	-	-	-	6.2	-	-											
	23	0.0	-	-	-	-	-	-	-	1.1	-	-											
	0	0.0	-	-	-	-	-	-	-	0.9	-	-											
	1	1.0	-	-	-	-	-	-	-	0.0	-	-											
	2	0.0	-	-	-	-	-	-	-	0.0	-	-											
	3	1.0	-	-	-	-	-	-	-	1.0	-	-											
	4	1.0	-	-	-	-	-	-	-	1.0	-	-											
	5	1.0	-	-	-	-	-	-	-	0.5	-	-											
6	0.0	-	-	-	-	-	-	-	0.0	-	-												
7	0.0	-	-	-	-	-	-	-	0.0	-	-												
8	2.0	-	-	-	-	-	-	-	0.0	-	-												
9	3.0	-	-	-	-	-	-	-	0.0	-	-												
日合計		114.0	-	-	-	-	-	-	-	138.1	-	-											

近畿地方整備局 淀川水系 対象洪水観測所時間雨量表

洪水		S40.9.16																						
日	時	魚谷峠	平野	水口	勅旨	小原	笠取山	天理	鷺家口	世木堰堤	荒神橋	東本梅												
18 日	9-10	0.0	-	-	-	-	-	-	-	1.0	-	-	-	-	-	-	-	-	-	-	-	-		
	11	0.0	-	-	-	-	-	-	-	0.0	-	-	-	-	-	-	-	-	-	-	-	-		
	12	1.0	-	-	-	-	-	-	-	0.0	-	-	-	-	-	-	-	-	-	-	-	-		
	13	0.0	-	-	-	-	-	-	-	0.0	-	-	-	-	-	-	-	-	-	-	-	-		
	14	0.0	-	-	-	-	-	-	-	0.0	-	-	-	-	-	-	-	-	-	-	-	-		
	15	0.0	-	-	-	-	-	-	-	0.0	-	-	-	-	-	-	-	-	-	-	-	-		
	16	0.0	-	-	-	-	-	-	-	0.0	-	-	-	-	-	-	-	-	-	-	-	-	-	
	17	0.0	-	-	-	-	-	-	-	0.0	-	-	-	-	-	-	-	-	-	-	-	-	-	-
	18	0.0	-	-	-	-	-	-	-	0.0	-	-	-	-	-	-	-	-	-	-	-	-	-	-
	19	0.0	-	-	-	-	-	-	-	0.0	-	-	-	-	-	-	-	-	-	-	-	-	-	-
	20	0.0	-	-	-	-	-	-	-	0.0	-	-	-	-	-	-	-	-	-	-	-	-	-	-
	21	0.0	-	-	-	-	-	-	-	0.0	-	-	-	-	-	-	-	-	-	-	-	-	-	-
	22	0.0	-	-	-	-	-	-	-	0.0	-	-	-	-	-	-	-	-	-	-	-	-	-	-
	23	0.0	-	-	-	-	-	-	-	0.0	-	-	-	-	-	-	-	-	-	-	-	-	-	-
	0	0.0	-	-	-	-	-	-	-	0.0	-	-	-	-	-	-	-	-	-	-	-	-	-	-
	1	0.0	-	-	-	-	-	-	-	0.0	-	-	-	-	-	-	-	-	-	-	-	-	-	-
	2	0.0	-	-	-	-	-	-	-	0.0	-	-	-	-	-	-	-	-	-	-	-	-	-	-
	3	0.0	-	-	-	-	-	-	-	0.0	-	-	-	-	-	-	-	-	-	-	-	-	-	-
	4	0.0	-	-	-	-	-	-	-	0.0	-	-	-	-	-	-	-	-	-	-	-	-	-	-
	5	0.0	-	-	-	-	-	-	-	0.0	-	-	-	-	-	-	-	-	-	-	-	-	-	-
6	0.0	-	-	-	-	-	-	-	0.0	-	-	-	-	-	-	-	-	-	-	-	-	-	-	
7	0.0	-	-	-	-	-	-	-	0.0	-	-	-	-	-	-	-	-	-	-	-	-	-	-	
8	0.0	-	-	-	-	-	-	-	0.0	-	-	-	-	-	-	-	-	-	-	-	-	-	-	
9	0.0	-	-	-	-	-	-	-	0.0	-	-	-	-	-	-	-	-	-	-	-	-	-	-	
日合計		1.0	-	-	-	-	-	-	-	1.0	-	-	-	-	-	-	-	-	-	-	-	-	-	
*総雨量		198.0	-	-	-	-	-	-	-	261.8	-	-	-	-	-	-	-	-	-	-	-	-	-	

1.0

近畿地方整備局 淀川水系 対象洪水観測所時間雨量表

洪水		S47.9.13																					
日	時	高屋川橋	上弓削	京北 (気)	黒田 (102)	上黒田	広河原 (16)	鎌倉 (13)	花背	榎	園部 (15)	園部 (気)	園部 (府)	殿田 (14)	新町 (05)	新庄 (04)	亀岡	亀岡 (07)	周山 (府)	周山 (03)	雲ヶ畑 (08)	上賀茂	
13	9-10	-	-	-	-	-	0.0	-	-	-	-	-	-	0.0	-	0.0	-	0.0	-	-	-	0.0	-
	11	-	-	-	-	-	0.0	-	-	-	-	-	-	0.0	-	0.0	-	0.0	-	-	-	0.0	-
	12	-	-	-	-	-	0.0	-	-	-	-	-	-	0.0	-	0.0	-	0.0	-	-	-	0.0	-
	13	-	-	-	-	-	0.0	-	-	-	-	-	-	0.0	-	0.0	-	0.0	-	-	-	0.0	-
	14	-	-	-	-	-	0.0	-	-	-	-	-	-	0.0	-	0.0	-	0.0	-	-	-	0.0	-
	15	-	-	-	-	-	0.0	-	-	-	-	-	-	0.0	-	0.0	-	0.0	-	-	-	0.0	-
	16	-	-	-	-	-	0.0	-	-	-	-	-	-	0.0	-	0.0	-	0.0	-	-	-	0.0	-
	17	-	-	-	-	-	0.0	-	-	-	-	-	-	0.0	-	0.0	-	0.0	-	-	-	0.0	-
	18	-	-	-	-	-	0.0	-	-	-	-	-	-	0.0	-	0.0	-	0.0	-	-	-	0.0	-
	19	-	-	-	-	-	0.0	-	-	-	-	-	-	0.0	-	0.0	-	0.0	-	-	-	0.0	-
	20	-	-	-	-	-	0.0	-	-	-	-	-	-	0.0	-	0.0	-	0.0	-	-	-	0.0	-
	21	-	-	-	-	-	0.0	-	-	-	-	-	-	0.0	-	0.0	-	0.0	-	-	-	0.0	-
	22	-	-	-	-	-	0.0	-	-	-	-	-	-	0.0	-	0.0	-	0.0	-	-	-	0.0	-
	23	-	-	-	-	-	0.0	-	-	-	-	-	-	0.0	-	0.0	-	0.0	-	-	-	0.0	-
	0	-	-	-	-	-	0.0	-	-	-	-	-	-	0.0	-	0.0	-	0.0	-	-	-	0.0	-
	1	-	-	-	-	-	0.0	-	-	-	-	-	-	0.0	-	0.0	-	0.0	-	-	-	0.0	-
	2	-	-	-	-	-	0.0	-	-	-	-	-	-	0.0	-	0.0	-	0.0	-	-	-	0.0	-
	3	-	-	-	-	-	0.0	-	-	-	-	-	-	0.0	-	0.0	-	0.0	-	-	-	0.0	-
	4	-	-	-	-	-	0.5	-	-	-	-	-	-	0.0	-	0.0	-	0.0	-	-	-	0.0	-
5	-	-	-	-	-	0.5	-	-	-	-	-	-	0.0	-	0.0	-	0.0	-	-	-	0.0	-	
6	-	-	-	-	-	0.5	-	-	-	-	-	-	0.0	-	0.0	-	0.0	-	-	-	0.0	-	
7	-	-	-	-	-	1.0	-	-	-	-	-	-	0.0	-	0.0	-	0.0	-	-	-	0.0	-	
8	-	-	-	-	-	0.0	-	-	-	-	-	-	0.0	-	0.0	-	0.0	-	-	-	0.0	-	
9	-	-	-	-	-	0.0	-	-	-	-	-	-	0.5	-	0.0	-	0.0	-	-	-	0.0	-	
日合計		-	-	-	-	-	2.5	-	-	-	-	-	-	0.5	-	0.0	-	0.0	-	-	-	0.0	-
14	9-10	-	-	-	-	-	0.0	-	-	-	-	-	-	0.0	-	0.0	-	0.0	-	-	-	0.0	-
	11	-	-	-	-	-	0.0	-	-	-	-	-	-	0.0	-	0.0	-	0.0	-	-	-	0.0	-
	12	-	-	-	-	-	0.0	-	-	-	-	-	-	0.0	-	0.0	-	1.0	-	-	-	0.0	-
	13	-	-	-	-	-	1.5	-	-	-	-	-	-	0.0	-	0.0	-	0.0	-	-	-	0.0	-
	14	-	-	-	-	-	0.5	-	-	-	-	-	-	0.5	-	0.0	-	1.0	-	-	-	0.0	-
	15	-	-	-	-	-	0.0	-	-	-	-	-	-	0.0	-	0.0	-	0.0	-	-	-	0.0	-
	16	-	-	-	-	-	0.5	-	-	-	-	-	-	0.0	-	0.0	-	0.0	-	-	-	0.0	-
	17	-	-	-	-	-	0.0	-	-	-	-	-	-	0.0	-	0.0	-	0.0	-	-	-	0.0	-
	18	-	-	-	-	-	1.0	-	-	-	-	-	-	0.0	-	0.0	-	0.0	-	-	-	0.0	-
	19	-	-	-	-	-	1.0	-	-	-	-	-	-	0.5	-	1.0	-	3.0	-	-	-	0.0	-
	20	-	-	-	-	-	2.0	-	-	-	-	-	-	1.5	-	2.0	-	3.0	-	-	-	1.0	-
	21	-	-	-	-	-	2.5	-	-	-	-	-	-	1.0	-	2.0	-	2.0	-	-	-	1.0	-
	22	-	-	-	-	-	2.5	-	-	-	-	-	-	0.5	-	2.0	-	3.0	-	-	-	2.0	-
	23	-	-	-	-	-	5.0	-	-	-	-	-	-	2.5	-	4.0	-	5.0	-	-	-	1.0	-
	0	-	-	-	-	-	1.5	-	-	-	-	-	-	0.5	-	0.0	-	1.0	-	-	-	3.0	-
	1	-	-	-	-	-	0.5	-	-	-	-	-	-	0.0	-	0.0	-	0.0	-	-	-	0.0	-
	2	-	-	-	-	-	0.0	-	-	-	-	-	-	0.0	-	0.0	-	0.0	-	-	-	0.0	-
	3	-	-	-	-	-	0.5	-	-	-	-	-	-	0.0	-	0.0	-	0.0	-	-	-	0.0	-
	4	-	-	-	-	-	0.0	-	-	-	-	-	-	0.0	-	0.0	-	0.0	-	-	-	1.0	-
5	-	-	-	-	-	6.0	-	-	-	-	-	-	2.0	-	4.0	-	0.0	-	-	-	7.0	-	
6	-	-	-	-	-	2.0	-	-	-	-	-	-	0.5	-	1.0	-	0.0	-	-	-	3.0	-	
7	-	-	-	-	-	0.0	-	-	-	-	-	-	1.5	-	1.0	-	0.0	-	-	-	0.0	-	
8	-	-	-	-	-	1.5	-	-	-	-	-	-	1.5	-	3.0	-	3.0	-	-	-	1.0	-	
9	-	-	-	-	-	0.5	-	-	-	-	-	-	0.0	-	0.0	-	0.0	-	-	-	1.0	-	
日合計		-	-	-	-	-	29.0	-	-	-	-	-	-	12.5	-	20.0	-	22.0	-	-	-	21.0	-

近畿地方整備局 淀川水系 対象洪水観測所時間雨量表

洪水		S47.9.13																					
日	時	高屋川橋	上弓削	京北 (気)	黒田 (102)	上黒田	広河原 (16)	鎌倉 (13)	花背	榎	園部 (15)	園部 (気)	園部 (府)	殿田 (14)	新町 (05)	新庄 (04)	亀岡	亀岡 (07)	周山 (府)	周山 (03)	雲ヶ畑 (08)	上賀茂	
15	9-10	-	-	-	-	-	0.0	-	-	-	-	-	-	0.0	-	0.0	-	1.0	-	-	-	0.0	-
	11	-	-	-	-	-	1.5	-	-	-	-	-	-	1.0	-	2.0	-	3.0	-	-	-	1.0	-
	12	-	-	-	-	-	0.5	-	-	-	-	-	-	0.0	-	0.0	-	0.0	-	-	-	0.0	-
	13	-	-	-	-	-	0.0	-	-	-	-	-	-	0.0	-	0.0	-	0.0	-	-	-	0.0	-
	14	-	-	-	-	-	0.0	-	-	-	-	-	-	0.0	-	0.0	-	0.0	-	-	-	0.0	-
	15	-	-	-	-	-	0.0	-	-	-	-	-	-	0.0	-	0.0	-	0.0	-	-	-	0.0	-
	16	-	-	-	-	-	-	0.0	-	-	-	-	-	0.0	-	0.0	-	0.0	-	-	-	0.0	-
	17	-	-	-	-	-	-	0.0	-	-	-	-	-	0.0	-	0.0	-	0.0	-	-	-	0.0	-
	18	-	-	-	-	-	-	0.0	-	-	-	-	-	0.0	-	0.0	-	0.0	-	-	-	0.0	-
	19	-	-	-	-	-	-	0.0	-	-	-	-	-	0.0	-	0.0	-	0.0	-	-	-	0.0	-
	20	-	-	-	-	-	-	0.0	-	-	-	-	-	0.0	-	0.0	-	0.0	-	-	-	0.0	-
	21	-	-	-	-	-	-	0.0	-	-	-	-	-	0.0	-	0.0	-	0.0	-	-	-	0.0	-
	22	-	-	-	-	-	-	0.0	-	-	-	-	-	0.0	-	0.0	-	0.0	-	-	-	0.0	-
	23	-	-	-	-	-	-	0.0	-	-	-	-	-	0.0	-	0.0	-	0.0	-	-	-	0.0	-
	0	-	-	-	-	-	-	0.0	-	-	-	-	-	0.0	-	0.0	-	0.0	-	-	-	0.0	-
1	-	-	-	-	-	-	0.0	-	-	-	-	-	0.0	-	0.0	-	0.0	-	-	-	0.0	-	
2	-	-	-	-	-	-	0.0	-	-	-	-	-	0.0	-	0.0	-	0.0	-	-	-	0.0	-	
3	-	-	-	-	-	-	0.0	-	-	-	-	-	0.0	-	0.0	-	0.0	-	-	-	1.0	-	
4	-	-	-	-	-	-	0.0	-	-	-	-	-	0.0	-	0.0	-	0.0	-	-	-	0.0	-	
5	-	-	-	-	-	-	0.0	-	-	-	-	-	0.0	-	0.0	-	0.0	-	-	-	0.0	-	
6	-	-	-	-	-	-	0.5	-	-	-	-	-	0.5	-	0.0	-	1.0	-	-	-	1.0	-	
7	-	-	-	-	-	-	0.0	-	-	-	-	-	0.0	-	0.0	-	0.0	-	-	-	0.0	-	
8	-	-	-	-	-	-	0.5	-	-	-	-	-	0.5	-	1.0	-	0.0	-	-	-	0.0	-	
9	-	-	-	-	-	-	0.5	-	-	-	-	-	0.0	-	0.0	-	0.0	-	-	-	0.0	-	
日合計		-	-	-	-	-	3.5	-	-	-	-	-	-	2.0	-	3.0	-	5.0	-	-	-	3.0	-
16	9-10	-	-	-	-	-	0.5	-	-	-	-	-	0.5	-	0.0	-	1.0	-	-	-	1.0	-	
	11	-	-	-	-	-	1.0	-	-	-	-	-	0.5	-	1.0	-	1.0	-	-	-	1.0	-	
	12	-	-	-	-	-	4.0	-	-	-	-	-	1.5	-	2.0	-	2.0	-	-	-	11.0	-	
	13	-	-	-	-	-	3.0	-	-	-	-	-	3.0	-	5.0	-	6.0	-	-	-	5.0	-	
	14	-	-	-	-	-	7.5	-	-	-	-	-	4.5	-	5.0	-	3.0	-	-	-	5.0	-	
	15	-	-	-	-	-	4.0	-	-	-	-	-	1.5	-	2.0	-	1.0	-	-	-	1.0	-	
	16	-	-	-	-	-	18.5	-	-	-	-	-	6.5	-	10.0	-	11.0	-	-	-	6.0	-	
	17	-	-	-	-	-	9.5	-	-	-	-	-	8.5	-	10.0	-	5.0	-	-	-	6.0	-	
	18	-	-	-	-	-	19.0	-	-	-	-	-	10.5	-	15.0	-	6.0	-	-	-	8.0	-	
	19	-	-	-	-	-	23.0	-	-	-	-	-	11.5	-	22.0	-	13.0	-	-	-	16.0	-	
	20	-	-	-	-	-	26.0	-	-	-	-	-	12.0	-	21.0	-	13.0	-	-	-	20.0	-	
	21	-	-	-	-	-	42.0	-	-	-	-	-	9.0	-	17.0	-	19.0	-	-	-	35.0	-	
	22	-	-	-	-	-	56.5	-	-	-	-	-	15.5	-	26.0	-	35.0	-	-	-	36.0	-	
	23	-	-	-	-	-	25.5	-	-	-	-	-	8.5	-	10.0	-	7.0	-	-	-	7.0	-	
	0	-	-	-	-	-	13.5	-	-	-	-	-	9.0	-	6.0	-	3.0	-	-	-	6.0	-	
1	-	-	-	-	-	18.0	-	-	-	-	-	3.5	-	2.0	-	0.0	-	-	-	4.0	-		
2	-	-	-	-	-	4.0	-	-	-	-	-	2.0	-	1.0	-	0.0	-	-	-	2.0	-		
3	-	-	-	-	-	1.0	-	-	-	-	-	0.5	-	1.0	-	1.0	-	-	-	0.0	-		
4	-	-	-	-	-	0.5	-	-	-	-	-	0.5	-	0.0	-	0.0	-	-	-	0.0	-		
5	-	-	-	-	-	0.0	-	-	-	-	-	0.0	-	0.0	-	0.0	-	-	-	0.0	-		
6	-	-	-	-	-	0.0	-	-	-	-	-	0.0	-	0.0	-	0.0	-	-	-	0.0	-		
7	-	-	-	-	-	0.0	-	-	-	-	-	0.0	-	0.0	-	0.0	-	-	-	0.0	-		
8	-	-	-	-	-	0.0	-	-	-	-	-	0.0	-	0.0	-	0.0	-	-	-	0.0	-		
9	-	-	-	-	-	0.0	-	-	-	-	-	0.0	-	0.0	-	0.0	-	-	-	0.0	-		
日合計		-	-	-	-	-	277.0	-	-	-	-	-	-	109.0	-	156.0	-	127.0	-	-	-	170.0	-

近畿地方整備局 淀川水系 対象洪水観測所時間雨量表

洪水		S47.9.13																					
日	時	高屋川橋	上弓削	京北 (気)	黒田 (102)	上黒田	広河原 (16)	鎌倉 (13)	花背	榎	園部 (15)	園部 (気)	園部 (府)	殿田 (14)	新町 (05)	新庄 (04)	亀岡	亀岡 (07)	周山 (府)	周山 (03)	雲ヶ畑 (08)	上賀茂	
17 日	9-10	-	-	-	-	-	0.0	-	-	-	-	-	-	0.0	-	0.0	-	0.0	-	-	-	0.0	-
	11	-	-	-	-	-	0.0	-	-	-	-	-	-	0.0	-	0.0	-	0.0	-	-	-	0.0	-
	12	-	-	-	-	-	0.0	-	-	-	-	-	-	0.0	-	0.0	-	0.0	-	-	-	0.0	-
	13	-	-	-	-	-	0.0	-	-	-	-	-	-	0.0	-	0.0	-	0.0	-	-	-	0.0	-
	14	-	-	-	-	-	0.0	-	-	-	-	-	-	0.0	-	0.0	-	0.0	-	-	-	0.0	-
	15	-	-	-	-	-	0.0	-	-	-	-	-	-	0.0	-	0.0	-	0.0	-	-	-	0.0	-
	16	-	-	-	-	-	0.0	-	-	-	-	-	-	0.0	-	0.0	-	0.0	-	-	-	0.0	-
	17	-	-	-	-	-	0.0	-	-	-	-	-	-	0.0	-	0.0	-	0.0	-	-	-	0.0	-
	18	-	-	-	-	-	0.0	-	-	-	-	-	-	0.0	-	0.0	-	0.0	-	-	-	0.0	-
	19	-	-	-	-	-	0.0	-	-	-	-	-	-	0.0	-	0.0	-	0.0	-	-	-	0.0	-
	20	-	-	-	-	-	0.0	-	-	-	-	-	-	0.0	-	0.0	-	0.0	-	-	-	0.0	-
	21	-	-	-	-	-	0.0	-	-	-	-	-	-	0.0	-	0.0	-	0.0	-	-	-	0.0	-
	22	-	-	-	-	-	0.0	-	-	-	-	-	-	0.0	-	0.0	-	0.0	-	-	-	0.0	-
	23	-	-	-	-	-	0.0	-	-	-	-	-	-	0.0	-	0.0	-	0.0	-	-	-	0.0	-
	0	-	-	-	-	-	0.0	-	-	-	-	-	-	0.0	-	0.0	-	0.0	-	-	-	0.0	-
	1	-	-	-	-	-	0.0	-	-	-	-	-	-	0.0	-	0.0	-	0.0	-	-	-	0.0	-
	2	-	-	-	-	-	0.0	-	-	-	-	-	-	0.0	-	0.0	-	0.0	-	-	-	0.0	-
	3	-	-	-	-	-	0.0	-	-	-	-	-	-	0.0	-	0.0	-	0.0	-	-	-	0.0	-
	4	-	-	-	-	-	0.0	-	-	-	-	-	-	0.0	-	0.0	-	0.0	-	-	-	0.0	-
	5	-	-	-	-	-	0.0	-	-	-	-	-	-	0.0	-	0.0	-	0.0	-	-	-	0.0	-
6	-	-	-	-	-	0.0	-	-	-	-	-	-	0.0	-	0.0	-	0.0	-	-	-	0.0	-	
7	-	-	-	-	-	0.0	-	-	-	-	-	-	0.0	-	0.0	-	0.0	-	-	-	0.0	-	
8	-	-	-	-	-	0.0	-	-	-	-	-	-	0.0	-	0.0	-	0.0	-	-	-	0.0	-	
9	-	-	-	-	-	0.0	-	-	-	-	-	-	0.0	-	0.0	-	0.0	-	-	-	0.0	-	
日合計		-	-	-	-	-	0.0	-	-	-	-	-	-	0.0	-	0.0	-	0.0	-	-	-	0.0	-
*総雨量		-	-	-	-	-	312.0	-	-	-	-	-	-	124.0	-	179.0	-	154.0	-	-	-	194.0	-

*総雨量は一連降雨の合計

近畿地方整備局 淀川水系 対象洪水観測所時間雨量表

洪水		S47.9.13																					
日	時	京都 (気)	京都	花背 (01)	花背峠 (気)	大原	比叡山 (09)	倉垣 (水)	歌垣 (75)	余野	箕面 (気)	西別院 (06)	山崎 (30)	長岡京 (気)	乙訓	八幡 (70)	八幡	巨椋池 (35)	松井 (69)	宇治	小栗栖	勸修寺	
13 日	9-10	0.0	-	-	-	-	0.0	-	-	-	-	-	0.0	-	-	-	-	-	0.0	-	-	-	-
	11	0.0	-	-	-	-	0.0	-	-	-	-	-	0.0	-	-	-	-	-	0.0	-	-	-	-
	12	0.0	-	-	-	-	0.0	-	-	-	-	-	0.0	-	-	-	-	-	0.0	-	-	-	-
	13	0.0	-	-	-	-	0.0	-	-	-	-	-	0.0	-	-	-	-	-	0.0	-	-	-	-
	14	0.0	-	-	-	-	0.0	-	-	-	-	-	0.0	-	-	-	-	-	0.0	-	-	-	-
	15	0.0	-	-	-	-	0.0	-	-	-	-	-	0.0	-	-	-	-	-	0.0	-	-	-	-
	16	0.0	-	-	-	-	0.0	-	-	-	-	-	0.0	-	-	-	-	-	0.0	-	-	-	-
	17	0.0	-	-	-	-	0.0	-	-	-	-	-	0.0	-	-	-	-	-	0.0	-	-	-	-
	18	0.0	-	-	-	-	0.0	-	-	-	-	-	0.0	-	-	-	-	-	0.0	-	-	-	-
	19	0.0	-	-	-	-	0.0	-	-	-	-	-	0.0	-	-	-	-	-	0.0	-	-	-	-
	20	0.0	-	-	-	-	0.0	-	-	-	-	-	0.0	-	-	-	-	-	0.0	-	-	-	-
	21	0.0	-	-	-	-	0.0	-	-	-	-	-	0.0	-	-	-	-	-	0.0	-	-	-	-
	22	0.0	-	-	-	-	0.0	-	-	-	-	-	0.0	-	-	-	-	-	0.0	-	-	-	-
	23	0.0	-	-	-	-	0.0	-	-	-	-	-	0.0	-	-	-	-	-	0.0	-	-	-	-
	0	0.0	-	-	-	-	0.0	-	-	-	-	-	0.0	-	-	-	-	-	0.0	-	-	-	-
	1	0.0	-	-	-	-	0.0	-	-	-	-	-	0.0	-	-	-	-	-	0.0	-	-	-	-
	2	0.0	-	-	-	-	0.0	-	-	-	-	-	0.0	-	-	-	-	-	0.0	-	-	-	-
	3	0.0	-	-	-	-	0.0	-	-	-	-	-	0.0	-	-	-	-	-	0.0	-	-	-	-
	4	0.0	-	-	-	-	0.0	-	-	-	-	-	0.0	-	-	-	-	-	0.0	-	-	-	-
	5	0.0	-	-	-	-	0.5	-	-	-	-	-	0.0	-	-	-	-	-	0.0	-	-	-	-
6	0.0	-	-	-	-	1.5	-	-	-	-	-	0.0	-	-	-	-	-	1.0	-	-	-	-	
7	1.0	-	-	-	-	1.5	-	-	-	-	-	1.0	-	-	-	-	-	1.0	-	-	-	-	
8	0.0	-	-	-	-	0.5	-	-	-	-	-	0.0	-	-	-	-	-	0.0	-	-	-	-	
9	0.5	-	-	-	-	0.0	-	-	-	-	-	0.0	-	-	-	-	-	0.0	-	-	-	-	
日合計		1.5	-	-	-	-	4.0	-	-	-	-	-	1.0	-	-	-	-	-	2.0	-	-	-	-
14 日	9-10	0.0	-	-	-	-	0.0	-	-	-	-	-	0.0	-	-	-	-	-	0.0	-	-	-	-
	11	0.0	-	-	-	-	1.5	-	-	-	-	-	0.0	-	-	-	-	-	0.0	-	-	-	-
	12	0.0	-	-	-	-	1.0	-	-	-	-	-	1.0	-	-	-	-	-	0.0	-	-	-	-
	13	0.5	-	-	-	-	2.0	-	-	-	-	-	0.0	-	-	-	-	-	1.0	-	-	-	-
	14	0.5	-	-	-	-	1.0	-	-	-	-	-	0.0	-	-	-	-	-	0.0	-	-	-	-
	15	0.0	-	-	-	-	0.0	-	-	-	-	-	0.0	-	-	-	-	-	0.0	-	-	-	-
	16	0.0	-	-	-	-	0.5	-	-	-	-	-	0.0	-	-	-	-	-	0.0	-	-	-	-
	17	0.5	-	-	-	-	0.0	-	-	-	-	-	0.0	-	-	-	-	-	0.0	-	-	-	-
	18	0.0	-	-	-	-	0.0	-	-	-	-	-	1.0	-	-	-	-	-	0.0	-	-	-	-
	19	0.5	-	-	-	-	1.0	-	-	-	-	-	0.0	-	-	-	-	-	1.0	-	-	-	-
	20	2.5	-	-	-	-	2.0	-	-	-	-	-	2.0	-	-	-	-	-	0.0	-	-	-	-
	21	2.0	-	-	-	-	2.5	-	-	-	-	-	1.0	-	-	-	-	-	1.0	-	-	-	-
	22	3.0	-	-	-	-	4.0	-	-	-	-	-	2.0	-	-	-	-	-	3.0	-	-	-	-
	23	4.5	-	-	-	-	5.0	-	-	-	-	-	4.0	-	-	-	-	-	2.0	-	-	-	-
	0	4.0	-	-	-	-	4.5	-	-	-	-	-	4.0	-	-	-	-	-	1.0	-	-	-	-
	1	0.0	-	-	-	-	0.0	-	-	-	-	-	0.0	-	-	-	-	-	1.0	-	-	-	-
	2	0.5	-	-	-	-	1.5	-	-	-	-	-	0.0	-	-	-	-	-	0.0	-	-	-	-
	3	0.0	-	-	-	-	0.0	-	-	-	-	-	0.0	-	-	-	-	-	0.0	-	-	-	-
	4	2.5	-	-	-	-	2.0	-	-	-	-	-	7.0	-	-	-	-	-	5.0	-	-	-	-
	5	7.5	-	-	-	-	8.0	-	-	-	-	-	7.0	-	-	-	-	-	7.0	-	-	-	-
6	4.0	-	-	-	-	4.0	-	-	-	-	-	7.0	-	-	-	-	-	1.0	-	-	-	-	
7	0.0	-	-	-	-	1.0	-	-	-	-	-	1.0	-	-	-	-	-	0.0	-	-	-	-	
8	0.0	-	-	-	-	0.0	-	-	-	-	-	0.0	-	-	-	-	-	0.0	-	-	-	-	
9	0.5	-	-	-	-	0.0	-	-	-	-	-	5.0	-	-	-	-	-	0.0	-	-	-	-	
日合計		33.0	-	-	-	-	41.5	-	-	-	-	-	42.0	-	-	-	-	-	23.0	-	-	-	-

近畿地方整備局 淀川水系 対象洪水観測所時間雨量表

洪水		S47.9.13																						
日	時	京都 (気)	京都	花背 (01)	花背峠 (気)	大原	比叡山 (09)	倉垣 (水)	歌垣 (75)	余野	箕面 (気)	西別院 (06)	山崎 (30)	長岡京 (気)	乙訓	八幡 (70)	八幡	巨椋池 (35)	松井 (69)	宇治	小栗栖	勸修寺		
15 日	9-10	0.5	-	-	-	-	0.5	-	-	-	-	-	0.0	-	-	-	-	-	-	1.0	-	-	-	
	11	3.0	-	-	-	-	3.5	-	-	-	-	-	0.0	-	-	-	-	-	-	3.0	-	-	-	
	12	2.0	-	-	-	-	2.0	-	-	-	-	-	0.0	-	-	-	-	-	-	1.0	-	-	-	
	13	0.5	-	-	-	-	0.5	-	-	-	-	-	0.0	-	-	-	-	-	-	0.0	-	-	-	
	14	0.0	-	-	-	-	0.0	-	-	-	-	-	0.0	-	-	-	-	-	-	0.0	-	-	-	
	15	0.0	-	-	-	-	0.0	-	-	-	-	-	0.0	-	-	-	-	-	-	0.0	-	-	-	
	16	0.0	-	-	-	-	0.0	-	-	-	-	-	0.0	-	-	-	-	-	-	0.0	-	-	-	
	17	0.0	-	-	-	-	0.0	-	-	-	-	-	0.0	-	-	-	-	-	-	0.0	-	-	-	-
	18	0.0	-	-	-	-	0.0	-	-	-	-	-	0.0	-	-	-	-	-	-	0.0	-	-	-	-
	19	0.0	-	-	-	-	0.0	-	-	-	-	-	0.0	-	-	-	-	-	-	0.0	-	-	-	-
	20	0.0	-	-	-	-	0.0	-	-	-	-	-	0.0	-	-	-	-	-	-	0.0	-	-	-	-
	21	0.0	-	-	-	-	0.0	-	-	-	-	-	0.0	-	-	-	-	-	-	0.0	-	-	-	-
	22	0.0	-	-	-	-	0.0	-	-	-	-	-	0.0	-	-	-	-	-	-	0.0	-	-	-	-
	23	0.0	-	-	-	-	0.0	-	-	-	-	-	0.0	-	-	-	-	-	-	0.0	-	-	-	-
	0	0.0	-	-	-	-	0.0	-	-	-	-	-	0.0	-	-	-	-	-	-	0.0	-	-	-	-
	1	0.0	-	-	-	-	0.0	-	-	-	-	-	0.0	-	-	-	-	-	-	0.0	-	-	-	-
	2	0.0	-	-	-	-	0.0	-	-	-	-	-	0.0	-	-	-	-	-	-	0.0	-	-	-	-
	3	0.0	-	-	-	-	0.0	-	-	-	-	-	0.0	-	-	-	-	-	-	0.0	-	-	-	-
	4	0.0	-	-	-	-	0.5	-	-	-	-	-	0.0	-	-	-	-	-	-	0.0	-	-	-	-
	5	0.0	-	-	-	-	0.0	-	-	-	-	-	0.0	-	-	-	-	-	-	0.0	-	-	-	-
6	0.5	-	-	-	-	0.5	-	-	-	-	-	0.0	-	-	-	-	-	-	0.0	-	-	-	-	
7	0.0	-	-	-	-	0.5	-	-	-	-	-	0.0	-	-	-	-	-	-	0.0	-	-	-	-	
8	0.5	-	-	-	-	0.5	-	-	-	-	-	0.0	-	-	-	-	-	-	0.0	-	-	-	-	
9	0.5	-	-	-	-	0.5	-	-	-	-	-	0.0	-	-	-	-	-	-	1.0	-	-	-	-	
日合計		7.5	-	-	-	-	9.0	-	-	-	-	-	0.0	-	-	-	-	-	-	6.0	-	-	-	
16 日	9-10	0.5	-	-	-	-	1.0	-	-	-	-	-	0.0	-	-	-	-	-	-	0.0	-	-	-	
	11	1.0	-	-	-	-	1.5	-	-	-	-	-	2.0	-	-	-	-	-	-	2.0	-	-	-	
	12	7.5	-	-	-	-	9.0	-	-	-	-	-	3.0	-	-	-	-	-	-	4.0	-	-	-	
	13	3.0	-	-	-	-	4.0	-	-	-	-	-	4.0	-	-	-	-	-	-	3.0	-	-	-	
	14	10.5	-	-	-	-	6.0	-	-	-	-	-	0.0	-	-	-	-	-	-	1.0	-	-	-	
	15	0.5	-	-	-	-	1.0	-	-	-	-	-	3.0	-	-	-	-	-	-	0.0	-	-	-	
	16	4.5	-	-	-	-	9.0	-	-	-	-	-	6.0	-	-	-	-	-	-	6.0	-	-	-	
	17	8.0	-	-	-	-	11.5	-	-	-	-	-	6.0	-	-	-	-	-	-	5.0	-	-	-	
	18	7.5	-	-	-	-	11.0	-	-	-	-	-	2.0	-	-	-	-	-	-	5.0	-	-	-	
	19	15.0	-	-	-	-	17.0	-	-	-	-	-	20.0	-	-	-	-	-	-	23.0	-	-	-	
	20	18.0	-	-	-	-	20.0	-	-	-	-	-	15.0	-	-	-	-	-	-	6.0	-	-	-	
	21	36.5	-	-	-	-	29.0	-	-	-	-	-	30.0	-	-	-	-	-	-	20.0	-	-	-	
	22	39.5	-	-	-	-	34.0	-	-	-	-	-	36.0	-	-	-	-	-	-	23.0	-	-	-	
	23	4.0	-	-	-	-	19.5	-	-	-	-	-	3.0	-	-	-	-	-	-	0.0	-	-	-	
	0	3.5	-	-	-	-	1.0	-	-	-	-	-	0.0	-	-	-	-	-	-	0.0	-	-	-	
	1	2.0	-	-	-	-	4.0	-	-	-	-	-	0.0	-	-	-	-	-	-	1.0	-	-	-	
	2	0.5	-	-	-	-	1.5	-	-	-	-	-	0.0	-	-	-	-	-	-	0.0	-	-	-	
	3	0.5	-	-	-	-	1.0	-	-	-	-	-	0.0	-	-	-	-	-	-	0.0	-	-	-	
	4	0.0	-	-	-	-	0.0	-	-	-	-	-	0.0	-	-	-	-	-	-	0.0	-	-	-	
	5	0.0	-	-	-	-	0.0	-	-	-	-	-	0.0	-	-	-	-	-	-	0.0	-	-	-	
6	0.0	-	-	-	-	0.0	-	-	-	-	-	0.0	-	-	-	-	-	-	0.0	-	-	-		
7	0.0	-	-	-	-	0.0	-	-	-	-	-	0.0	-	-	-	-	-	-	0.0	-	-	-		
8	0.0	-	-	-	-	0.0	-	-	-	-	-	0.0	-	-	-	-	-	-	0.0	-	-	-		
9	0.0	-	-	-	-	0.0	-	-	-	-	-	0.0	-	-	-	-	-	-	0.0	-	-	-		
日合計		162.5	-	-	-	-	181.0	-	-	-	-	-	130.0	-	-	-	-	-	-	99.0	-	-	-	

近畿地方整備局 淀川水系 対象洪水観測所時間雨量表

洪水		S47.9.13																				
日	時	京都 (気)	京都	花背 (01)	花背峠 (気)	大原	比叡山 (09)	倉垣 (水)	歌垣 (75)	余野	箕面 (気)	西別院 (06)	山崎 (30)	長岡京 (気)	乙訓	八幡 (70)	八幡	巨椋池 (35)	松井 (69)	宇治	小栗栖	勸修寺
17 日	9-10	0.0	-	-	-	-	0.0	-	-	-	-	-	0.0	-	-	-	-	-	0.0	-	-	-
	11	0.0	-	-	-	-	0.0	-	-	-	-	-	0.0	-	-	-	-	-	0.0	-	-	-
	12	0.0	-	-	-	-	0.0	-	-	-	-	-	0.0	-	-	-	-	-	0.0	-	-	-
	13	0.0	-	-	-	-	0.0	-	-	-	-	-	0.0	-	-	-	-	-	0.0	-	-	-
	14	0.0	-	-	-	-	0.0	-	-	-	-	-	0.0	-	-	-	-	-	0.0	-	-	-
	15	0.0	-	-	-	-	0.0	-	-	-	-	-	0.0	-	-	-	-	-	0.0	-	-	-
	16	0.0	-	-	-	-	0.0	-	-	-	-	-	0.0	-	-	-	-	-	0.0	-	-	-
	17	0.0	-	-	-	-	0.0	-	-	-	-	-	0.0	-	-	-	-	-	0.0	-	-	-
	18	0.0	-	-	-	-	0.0	-	-	-	-	-	0.0	-	-	-	-	-	0.0	-	-	-
	19	0.0	-	-	-	-	0.0	-	-	-	-	-	0.0	-	-	-	-	-	0.0	-	-	-
	20	0.0	-	-	-	-	0.0	-	-	-	-	-	0.0	-	-	-	-	-	0.0	-	-	-
	21	0.0	-	-	-	-	0.0	-	-	-	-	-	0.0	-	-	-	-	-	0.0	-	-	-
	22	0.0	-	-	-	-	0.0	-	-	-	-	-	0.0	-	-	-	-	-	0.0	-	-	-
	23	0.0	-	-	-	-	0.0	-	-	-	-	-	0.0	-	-	-	-	-	0.0	-	-	-
	0	0.0	-	-	-	-	0.0	-	-	-	-	-	0.0	-	-	-	-	-	0.0	-	-	-
	1	0.0	-	-	-	-	0.0	-	-	-	-	-	0.0	-	-	-	-	-	0.0	-	-	-
	2	0.0	-	-	-	-	0.0	-	-	-	-	-	0.0	-	-	-	-	-	0.0	-	-	-
	3	0.0	-	-	-	-	0.0	-	-	-	-	-	0.0	-	-	-	-	-	0.0	-	-	-
	4	0.0	-	-	-	-	0.0	-	-	-	-	-	0.0	-	-	-	-	-	0.0	-	-	-
	5	0.0	-	-	-	-	0.0	-	-	-	-	-	0.0	-	-	-	-	-	0.0	-	-	-
6	0.0	-	-	-	-	0.0	-	-	-	-	-	0.0	-	-	-	-	-	0.0	-	-	-	
7	0.0	-	-	-	-	0.0	-	-	-	-	-	0.0	-	-	-	-	-	0.0	-	-	-	
8	0.0	-	-	-	-	0.0	-	-	-	-	-	0.0	-	-	-	-	-	0.0	-	-	-	
9	0.0	-	-	-	-	0.0	-	-	-	-	-	0.0	-	-	-	-	-	0.0	-	-	-	
日合計		0.0	-	-	-	-	0.0	-	-	-	-	-	0.0	-	-	-	-	-	0.0	-	-	-
*総雨量		204.5	-	-	-	-	235.5	-	-	-	-	-	173.0	-	-	-	-	-	130.0	-	-	-

*総雨量は一連降雨の合計

近畿地方整備局 淀川水系 対象洪水観測所時間雨量表

洪水		S47.9.13																					
日	時	山科 (01)	天ヶ瀬 (30)	笠取	西笠取 (28)	荒木	大津 (気)	瀬田川 (27)	宮村 (28)	田代	信楽 (県)	雲井 (24)	信楽 (気)	横山 (60)	新田 (19)	玉滝 (55)	甲賀	柘植 (54)	土山 (気)	枚方 (31)	枚方 (気)	生駒山 (気)	
13	9-10	-	0.0	0.0	-	-	-	0.0	0.0	0.0	-	0.0	-	0.0	-	0.0	-	0.0	-	0.0	-	0.0	-
	11	-	0.0	0.0	-	-	-	0.0	0.0	0.0	-	0.0	-	0.0	-	0.0	-	0.0	-	0.0	-	0.0	-
	12	-	0.0	0.0	-	-	-	0.0	0.0	0.0	-	0.0	-	0.0	-	0.0	-	0.0	-	0.0	-	0.0	-
	13	-	0.0	0.0	-	-	-	0.0	0.0	0.0	-	0.0	-	0.0	-	0.0	-	0.0	-	0.0	-	0.0	-
	14	-	0.0	0.0	-	-	-	0.0	0.0	0.0	-	0.0	-	0.0	-	0.0	-	0.0	-	0.0	-	0.0	-
	15	-	0.0	0.0	-	-	-	0.0	0.0	0.0	-	0.0	-	0.0	-	0.0	-	0.0	-	0.0	-	0.0	-
	16	-	0.0	0.0	-	-	-	0.0	0.0	0.0	-	0.0	-	0.0	-	0.0	-	0.0	-	0.0	-	0.0	-
	17	-	0.0	0.0	-	-	-	0.0	0.0	0.0	-	0.0	-	0.0	-	0.0	-	0.0	-	0.0	-	0.0	-
	18	-	0.0	0.0	-	-	-	0.0	0.0	0.0	-	0.0	-	0.0	-	0.0	-	0.0	-	0.0	-	0.0	-
	19	-	0.0	0.0	-	-	-	0.0	0.0	0.0	-	0.0	-	0.0	-	0.0	-	0.0	-	0.0	-	0.0	-
	20	-	0.0	0.0	-	-	-	0.0	0.0	0.0	-	0.0	-	0.0	-	0.0	-	0.0	-	0.0	-	0.0	-
	21	-	0.0	0.0	-	-	-	0.0	0.0	0.0	-	0.0	-	0.0	-	0.0	-	0.0	-	0.0	-	0.0	-
	22	-	0.0	0.0	-	-	-	0.0	0.0	0.0	-	0.0	-	0.0	-	0.0	-	0.0	-	0.0	-	0.0	-
	23	-	0.0	0.0	-	-	-	0.0	0.0	0.0	-	0.0	-	0.0	-	0.0	-	0.0	-	0.0	-	0.0	-
0	-	0.0	0.0	-	-	-	0.0	0.0	0.0	-	0.0	-	0.0	-	0.0	-	0.0	-	0.0	-	0.0	-	
1	-	0.0	0.0	-	-	-	0.0	0.0	0.0	-	0.0	-	0.0	-	0.0	-	0.0	-	0.0	-	0.0	-	
2	-	0.0	0.0	-	-	-	0.0	0.0	0.0	-	0.0	-	0.0	-	0.0	-	0.0	-	0.0	-	0.0	-	
3	-	0.0	0.0	-	-	-	0.0	1.0	0.0	-	0.0	-	0.5	-	0.0	-	0.0	-	0.0	-	0.0	-	
4	-	0.0	0.0	-	-	-	3.0	0.0	0.0	-	0.0	-	8.0	-	5.5	-	1.0	-	0.0	-	0.0	-	
5	-	0.0	0.5	-	-	-	2.0	1.0	3.0	-	4.0	-	2.0	-	6.0	-	14.0	-	0.0	-	0.0	-	
6	-	1.0	0.5	-	-	-	0.0	0.0	1.5	-	1.0	-	2.0	-	0.0	-	2.0	-	0.0	-	0.0	-	
7	-	0.5	1.0	-	-	-	1.0	0.0	0.5	-	0.0	-	0.5	-	0.0	-	2.0	-	0.0	-	0.0	-	
8	-	0.0	0.5	-	-	-	0.0	0.0	0.5	-	0.0	-	0.0	-	0.0	-	0.0	-	0.0	-	0.0	-	
9	-	0.0	0.0	-	-	-	0.0	0.0	0.0	-	0.0	-	0.0	-	0.0	-	0.0	-	0.0	-	0.5	-	
日合計		-	1.5	2.5	-	-	-	6.0	2.0	5.5	-	5.0	-	13.0	-	11.5	-	19.0	-	0.5	-	0.5	-
14	9-10	-	0.5	0.0	-	-	-	0.0	0.0	0.0	-	0.0	-	0.0	-	0.0	-	0.0	-	0.0	-	0.0	-
	11	-	0.0	0.5	-	-	-	0.0	1.0	0.0	-	0.0	-	1.0	-	0.0	-	2.0	-	0.0	-	0.0	-
	12	-	0.5	0.5	-	-	-	1.0	0.0	0.0	-	1.0	-	2.0	-	0.5	-	2.0	-	0.0	-	0.0	-
	13	-	0.0	1.0	-	-	-	1.0	1.0	1.0	-	1.0	-	1.0	-	1.0	-	2.0	-	0.5	-	0.0	-
	14	-	0.0	0.0	-	-	-	0.0	0.0	0.5	-	0.0	-	1.0	-	1.0	-	14.0	-	0.0	-	0.0	-
	15	-	0.0	0.0	-	-	-	0.0	0.0	0.0	-	1.0	-	0.0	-	1.5	-	6.0	-	0.0	-	0.0	-
	16	-	0.0	0.0	-	-	-	0.0	0.0	0.0	-	0.0	-	0.5	-	0.0	-	1.0	-	0.0	-	0.0	-
	17	-	0.0	0.0	-	-	-	0.0	0.0	0.0	-	0.0	-	0.5	-	0.5	-	0.0	-	0.0	-	0.0	-
	18	-	0.5	0.5	-	-	-	0.0	0.0	0.0	-	0.0	-	0.0	-	0.0	-	1.0	-	0.0	-	0.0	-
	19	-	0.0	0.0	-	-	-	0.0	0.0	0.5	-	0.0	-	0.0	-	0.0	-	2.0	-	1.5	-	0.0	-
	20	-	0.0	0.5	-	-	-	0.0	0.0	0.5	-	0.0	-	0.5	-	0.5	-	1.0	-	1.0	-	1.0	-
	21	-	0.0	0.5	-	-	-	0.0	0.0	0.0	-	0.0	-	0.5	-	0.5	-	4.0	-	0.5	-	0.0	-
	22	-	2.0	1.5	-	-	-	0.0	2.0	2.5	-	1.0	-	1.5	-	1.5	-	10.0	-	3.0	-	3.0	-
	23	-	1.0	2.5	-	-	-	3.0	2.0	0.5	-	2.0	-	0.5	-	0.5	-	7.0	-	3.0	-	3.0	-
0	-	1.0	1.5	-	-	-	1.0	0.0	2.5	-	2.0	-	3.0	-	7.0	-	6.0	-	3.0	-	3.0	-	
1	-	0.0	0.5	-	-	-	0.0	0.0	1.0	-	1.0	-	5.0	-	1.5	-	4.0	-	0.5	-	0.0	-	
2	-	0.5	0.0	-	-	-	0.0	0.0	1.0	-	4.0	-	8.0	-	1.0	-	0.0	-	0.0	-	0.0	-	
3	-	0.0	0.0	-	-	-	0.0	0.0	0.5	-	0.0	-	0.0	-	0.5	-	2.0	-	0.0	-	0.0	-	
4	-	3.5	3.0	-	-	-	1.0	1.0	0.0	-	0.0	-	0.0	-	0.0	-	0.0	-	8.0	-	0.0	-	
5	-	9.5	9.0	-	-	-	4.0	0.0	0.0	-	0.0	-	0.0	-	0.0	-	0.0	-	11.0	-	0.0	-	
6	-	0.0	0.0	-	-	-	1.0	0.0	1.5	-	3.0	-	1.0	-	2.5	-	7.0	-	2.0	-	0.0	-	
7	-	0.0	0.0	-	-	-	0.0	0.0	0.0	-	2.0	-	2.0	-	0.0	-	0.0	-	0.0	-	0.0	-	
8	-	0.0	0.0	-	-	-	0.0	0.0	0.0	-	0.0	-	0.0	-	0.0	-	0.0	-	1.0	-	0.0	-	
9	-	0.0	0.0	-	-	-	0.0	0.0	0.0	-	0.0	-	0.0	-	0.0	-	0.0	-	0.5	-	0.0	-	
日合計		-	19.0	21.5	-	-	-	12.0	7.0	12.0	-	18.0	-	28.0	-	20.0	-	71.0	-	35.5	-	0.5	-

近畿地方整備局 淀川水系 対象洪水観測所時間雨量表

洪水		S47.9.13																					
日	時	山科 (01)	天ヶ瀬 (30)	笠取	西笠取 (28)	荒木	大津 (気)	瀬田川 (27)	宮村 (28)	田代	信楽 (県)	雲井 (24)	信楽 (気)	横山 (60)	新田 (19)	玉滝 (55)	甲賀	柘植 (54)	土山 (気)	枚方 (31)	枚方 (気)	生駒山 (気)	
15	9-10	-	1.0	1.0	-	-	-	0.0	2.0	0.0	-	1.0	-	0.0	-	0.0	-	0.0	-	0.0	-	0.0	-
	11	-	3.0	3.0	-	-	-	2.0	2.0	1.0	-	1.0	-	2.0	-	3.5	-	4.0	-	0.0	-	-	-
	12	-	1.0	1.5	-	-	-	2.0	1.0	1.0	-	0.0	-	1.5	-	1.0	-	5.0	-	0.0	-	-	-
	13	-	0.0	0.0	-	-	-	1.0	0.0	0.5	-	1.0	-	0.5	-	0.5	-	0.0	-	0.0	-	-	-
	14	-	0.0	0.0	-	-	-	0.0	0.0	0.0	-	0.0	-	0.0	-	0.5	-	0.0	-	0.0	-	-	-
	15	-	0.0	0.0	-	-	-	0.0	0.0	0.0	-	0.0	-	0.0	-	0.0	-	0.0	-	0.0	-	-	-
	16	-	0.0	0.0	-	-	-	0.0	0.0	0.0	-	0.0	-	0.0	-	0.0	-	0.0	-	0.0	-	-	-
	17	-	0.0	0.0	-	-	-	0.0	0.0	0.0	-	0.0	-	0.0	-	0.0	-	0.0	-	0.0	-	-	-
	18	-	0.0	0.0	-	-	-	0.0	0.0	0.0	-	0.0	-	0.0	-	0.0	-	0.0	-	0.0	-	-	-
	19	-	0.0	0.0	-	-	-	0.0	0.0	0.0	-	0.0	-	0.0	-	0.0	-	0.0	-	0.0	-	-	-
16	20	-	0.0	0.0	-	-	-	0.0	0.0	0.0	-	0.0	-	0.0	-	0.0	-	0.0	-	0.0	-	-	-
	21	-	0.0	0.0	-	-	-	0.0	0.0	0.0	-	0.0	-	0.0	-	0.0	-	0.0	-	0.0	-	-	-
	22	-	0.0	0.0	-	-	-	0.0	0.0	0.0	-	0.0	-	0.0	-	0.0	-	0.0	-	0.0	-	-	-
	23	-	0.0	0.0	-	-	-	0.0	0.0	0.0	-	0.0	-	0.0	-	0.0	-	0.0	-	0.0	-	-	-
	0	-	0.0	0.0	-	-	-	0.0	0.0	0.0	-	0.0	-	0.0	-	0.0	-	0.0	-	0.0	-	-	-
	1	-	0.0	0.0	-	-	-	0.0	0.0	0.5	-	0.0	-	0.0	-	0.0	-	0.0	-	0.0	-	-	-
	2	-	0.0	0.0	-	-	-	0.0	0.0	0.0	-	0.0	-	0.0	-	0.0	-	0.0	-	0.0	-	-	-
	3	-	0.0	0.0	-	-	-	0.0	1.0	0.0	-	0.0	-	0.5	-	0.0	-	0.0	-	0.0	-	-	-
	4	-	0.0	0.0	-	-	-	0.0	0.0	0.0	-	0.0	-	0.0	-	0.0	-	0.0	-	0.0	-	-	-
	5	-	0.0	0.5	-	-	-	0.0	0.0	0.5	-	0.0	-	0.5	-	0.0	-	2.0	-	0.0	-	-	-
6	-	0.5	0.0	-	-	-	0.0	0.0	0.0	-	0.0	-	0.0	-	0.0	-	0.0	-	0.0	-	-	-	
7	-	0.0	0.0	-	-	-	0.0	0.0	0.0	-	0.0	-	0.0	-	0.0	-	0.0	-	0.0	-	-	-	
8	-	0.0	0.5	-	-	-	1.0	0.0	0.5	-	1.0	-	0.0	-	0.0	-	0.0	-	0.0	-	-	-	
9	-	0.5	0.5	-	-	-	0.0	1.0	1.0	-	1.0	-	1.5	-	1.0	-	2.0	-	0.0	-	-	-	
日合計		-	6.0	7.0	-	-	-	6.0	7.0	5.0	-	5.0	-	6.5	-	6.5	-	13.0	-	0.0	-	-	-
16	9-10	-	0.5	0.5	-	-	-	1.0	1.0	1.5	-	5.0	-	1.5	-	4.0	-	4.0	-	0.0	-	-	-
	11	-	1.5	3.0	-	-	-	1.0	3.0	3.0	-	5.0	-	4.5	-	2.0	-	2.0	-	2.0	-	-	-
	12	-	5.0	6.0	-	-	-	8.0	3.0	4.5	-	2.0	-	4.5	-	0.5	-	3.0	-	4.0	-	-	-
	13	-	5.5	5.0	-	-	-	3.0	10.0	3.0	-	6.0	-	3.5	-	8.0	-	5.0	-	3.0	-	-	-
	14	-	3.5	11.0	-	-	-	8.0	3.0	4.0	-	1.0	-	3.5	-	1.0	-	9.0	-	0.0	-	-	-
	15	-	2.0	2.0	-	-	-	1.0	4.0	6.0	-	10.0	-	5.0	-	11.5	-	4.0	-	3.0	-	-	-
	16	-	11.5	15.5	-	-	-	14.0	12.0	17.5	-	17.0	-	15.0	-	20.0	-	37.0	-	8.0	-	-	-
	17	-	10.0	16.0	-	-	-	17.0	12.0	11.0	-	19.0	-	10.5	-	25.0	-	14.0	-	5.0	-	-	-
	18	-	15.0	25.0	-	-	-	13.0	12.0	9.0	-	12.0	-	13.0	-	25.0	-	76.0	-	2.0	-	-	-
	19	-	32.0	37.0	-	-	-	12.0	27.0	18.5	-	28.0	-	21.0	-	36.0	-	80.0	-	25.0	-	-	-
16	20	-	14.5	22.0	-	-	-	22.0	9.0	10.5	-	17.0	-	15.0	-	20.0	-	66.0	-	4.0	-	-	-
	21	-	30.0	30.0	-	-	-	6.0	18.0	12.0	-	15.0	-	22.5	-	26.0	-	60.0	-	21.0	-	-	-
	22	-	28.0	34.0	-	-	-	28.0	18.0	31.0	-	10.0	-	12.5	-	6.0	-	43.0	-	8.0	-	-	-
	23	-	4.0	9.0	-	-	-	6.0	4.0	5.0	-	1.0	-	4.0	-	0.0	-	2.0	-	0.0	-	-	-
	0	-	0.0	0.5	-	-	-	0.0	1.0	0.0	-	0.0	-	0.0	-	0.0	-	3.0	-	0.0	-	-	-
	1	-	0.5	2.0	-	-	-	1.0	4.0	6.0	-	3.0	-	10.0	-	8.5	-	10.0	-	0.0	-	-	-
	2	-	0.0	0.5	-	-	-	2.0	1.0	5.0	-	3.0	-	3.5	-	0.0	-	5.0	-	0.0	-	-	-
	3	-	0.5	0.0	-	-	-	0.0	1.0	1.0	-	0.0	-	0.0	-	0.0	-	2.0	-	0.0	-	-	-
	4	-	0.0	0.5	-	-	-	0.0	0.0	0.5	-	0.0	-	0.0	-	0.0	-	0.0	-	0.0	-	-	-
	5	-	0.0	0.0	-	-	-	0.0	0.0	0.0	-	0.0	-	0.0	-	0.0	-	0.0	-	0.0	-	-	-
6	-	0.0	0.0	-	-	-	0.0	0.0	0.0	-	0.0	-	0.0	-	0.0	-	0.0	-	0.0	-	-	-	
7	-	0.0	0.0	-	-	-	0.0	0.0	0.0	-	0.0	-	0.0	-	0.0	-	0.0	-	0.0	-	-	-	
8	-	0.0	0.0	-	-	-	0.0	0.0	0.0	-	0.0	-	0.0	-	0.0	-	0.0	-	0.0	-	-	-	
9	-	0.0	0.0	-	-	-	0.0	0.0	0.0	-	0.0	-	0.0	-	0.0	-	0.0	-	0.0	-	-	-	
日合計		-	164.0	219.5	-	-	-	143.0	143.0	149.0	-	154.0	-	149.5	-	193.5	-	425.0	-	85.0	-	-	-

近畿地方整備局 淀川水系 対象洪水観測所時間雨量表

洪水		S47.9.13																					
日	時	山科 (01)	天ヶ瀬 (30)	笠取	西笠取 (28)	荒木	大津 (気)	瀬田川 (27)	宮村 (28)	田代	信楽 (県)	雲井 (24)	信楽 (気)	横山 (60)	新田 (19)	玉滝 (55)	甲賀	柘植 (54)	土山 (気)	枚方 (31)	枚方 (気)	生駒山 (気)	
17 日	9-10	-	0.0	0.0	-	-	-	0.0	0.0	0.0	-	0.0	-	0.0	-	0.0	-	0.0	-	0.0	-	0.0	-
	11	-	0.0	0.0	-	-	-	0.0	0.0	0.0	-	0.0	-	0.0	-	0.0	-	0.0	-	0.0	-	0.0	-
	12	-	0.0	0.0	-	-	-	0.0	0.0	0.0	-	0.0	-	0.0	-	0.0	-	0.0	-	0.0	-	0.0	-
	13	-	0.0	0.0	-	-	-	0.0	0.0	0.0	-	0.0	-	0.0	-	0.0	-	0.0	-	0.0	-	0.0	-
	14	-	0.0	0.0	-	-	-	0.0	0.0	0.0	-	0.0	-	0.0	-	0.0	-	0.0	-	0.0	-	0.0	-
	15	-	0.0	0.0	-	-	-	0.0	0.0	0.0	-	0.0	-	0.0	-	0.0	-	0.0	-	0.0	-	0.0	-
	16	-	0.0	0.0	-	-	-	0.0	0.0	0.0	-	0.0	-	0.0	-	0.0	-	0.0	-	0.0	-	0.0	-
	17	-	0.0	0.0	-	-	-	0.0	0.0	0.0	-	0.0	-	0.0	-	0.0	-	0.0	-	0.0	-	0.0	-
	18	-	0.0	0.0	-	-	-	0.0	0.0	0.0	-	0.0	-	0.0	-	0.0	-	0.0	-	0.0	-	0.0	-
	19	-	0.0	0.0	-	-	-	0.0	0.0	0.0	-	0.0	-	0.0	-	0.0	-	0.0	-	0.0	-	0.0	-
	20	-	0.0	0.0	-	-	-	0.0	0.0	0.0	-	0.0	-	0.0	-	0.0	-	0.0	-	0.0	-	0.0	-
	21	-	0.0	0.0	-	-	-	0.0	0.0	0.0	-	0.0	-	0.0	-	0.0	-	0.0	-	0.0	-	0.0	-
	22	-	0.0	0.0	-	-	-	0.0	0.0	0.0	-	0.0	-	0.0	-	0.0	-	0.0	-	0.0	-	0.0	-
	23	-	0.0	0.0	-	-	-	0.0	0.0	0.0	-	0.0	-	0.0	-	0.0	-	0.0	-	0.0	-	0.0	-
	0	-	0.0	0.0	-	-	-	0.0	0.0	0.0	-	0.0	-	0.0	-	0.0	-	0.0	-	0.0	-	0.0	-
	1	-	0.0	0.0	-	-	-	0.0	0.0	0.0	-	0.0	-	0.0	-	0.0	-	0.0	-	0.0	-	0.0	-
	2	-	0.0	0.0	-	-	-	0.0	0.0	0.0	-	0.0	-	0.0	-	0.0	-	0.0	-	0.0	-	0.0	-
	3	-	0.0	0.0	-	-	-	0.0	0.0	0.0	-	0.0	-	0.0	-	0.0	-	0.0	-	0.0	-	0.0	-
	4	-	0.0	0.0	-	-	-	0.0	0.0	0.0	-	0.0	-	0.0	-	0.0	-	0.0	-	0.0	-	0.0	-
	5	-	0.0	0.0	-	-	-	0.0	0.0	0.0	-	0.0	-	0.0	-	0.0	-	0.0	-	0.0	-	0.0	-
6	-	0.0	0.0	-	-	-	0.0	0.0	0.0	-	0.0	-	0.0	-	0.0	-	0.0	-	0.0	-	0.0	-	
7	-	0.0	0.0	-	-	-	0.0	0.0	0.0	-	0.0	-	0.0	-	0.0	-	0.0	-	0.0	-	0.0	-	
8	-	0.0	0.0	-	-	-	0.0	0.0	0.0	-	0.0	-	0.0	-	0.0	-	0.0	-	0.0	-	0.0	-	
9	-	0.0	0.0	-	-	-	0.0	0.0	0.0	-	0.0	-	0.0	-	0.0	-	0.0	-	0.0	-	0.0	-	
日合計		-	0.0	0.0	-	-	-	0.0	0.0	0.0	-	0.0	-	0.0	-	0.0	-	0.0	-	0.0	-	0.0	-
*総雨量		-	190.5	250.5	-	-	-	167.0	159.0	171.5	-	182.0	-	197.0	-	231.5	-	528.0	-	121.0	-	-	-

*総雨量は一連降雨の合計

近畿地方整備局 淀川水系 対象洪水観測所時間雨量表

洪水		S47.9.13																					
日	時	田辺	田辺 (68)	田辺 (気)	菱田	井手	木津	奈良 (気)	加茂 (67)	鷲峰山 (気)	鷲峰山	布目ダム (水)	峰寺 (水)	高山ダム (水)	多羅尾 (37)	尾山 (65)	島ヶ原 (56)	五瀬 (34)	島ヶ原	上野 (53)	上野 (気)	荒木 (71)	
13	9-10	-	0.0	-	-	-	-	0.0	0.0	-	-	-	-	-	0.0	0.0	-	0.0	-	-	0.0	-	
	11	-	0.0	-	-	-	-	0.0	0.0	-	-	-	-	-	0.0	0.0	-	0.0	-	-	-	0.0	-
	12	-	0.0	-	-	-	-	0.0	0.0	-	-	-	-	-	0.0	0.0	-	0.0	-	-	-	0.0	-
	13	-	0.0	-	-	-	-	0.0	0.0	-	-	-	-	-	0.0	0.0	-	0.0	-	-	-	0.0	-
	14	-	0.0	-	-	-	-	0.0	0.0	-	-	-	-	-	0.0	0.0	-	0.0	-	-	-	0.0	-
	15	-	0.0	-	-	-	-	0.0	0.0	-	-	-	-	-	0.0	0.0	-	0.0	-	-	-	0.0	-
	16	-	0.0	-	-	-	-	0.0	0.0	-	-	-	-	-	0.0	0.0	-	0.0	-	-	-	0.0	-
	17	-	0.0	-	-	-	-	0.0	0.0	-	-	-	-	-	0.0	0.0	-	0.0	-	-	-	0.0	-
	18	-	0.0	-	-	-	-	0.0	0.0	-	-	-	-	-	0.0	0.0	-	0.0	-	-	-	0.0	-
	19	-	0.0	-	-	-	-	0.0	0.0	-	-	-	-	-	0.0	0.0	-	0.0	-	-	-	0.0	-
	20	-	0.0	-	-	-	-	0.0	0.0	-	-	-	-	-	0.0	0.0	-	0.0	-	-	-	0.0	-
	21	-	0.0	-	-	-	-	0.0	0.0	-	-	-	-	-	0.0	0.0	-	0.0	-	-	-	0.0	-
	22	-	0.0	-	-	-	-	0.0	0.0	-	-	-	-	-	0.0	0.0	-	0.0	-	-	-	0.0	-
	23	-	0.0	-	-	-	-	0.0	0.0	-	-	-	-	-	0.0	0.0	-	0.0	-	-	-	0.0	-
	0	-	0.0	-	-	-	-	0.0	0.0	-	-	-	-	-	0.0	0.0	-	0.0	-	-	-	0.0	-
	1	-	0.0	-	-	-	-	0.0	0.0	-	-	-	-	-	0.0	0.0	-	0.0	-	-	-	0.0	-
	2	-	0.0	-	-	-	-	0.0	0.0	-	-	-	-	-	0.0	0.0	-	0.0	-	-	-	0.0	-
	3	-	0.0	-	-	-	-	0.0	0.0	-	-	-	-	-	0.0	0.0	-	0.0	-	-	-	0.0	-
	4	-	0.0	-	-	-	-	0.0	0.0	-	-	-	-	-	0.0	0.0	-	2.5	-	-	-	2.5	-
5	-	0.0	-	-	-	-	0.0	0.0	-	-	-	-	-	1.0	0.0	-	4.0	-	-	-	1.0	-	
6	-	1.0	-	-	-	-	0.0	0.0	-	-	-	-	-	3.0	0.0	-	3.0	-	-	-	1.0	-	
7	-	0.0	-	-	-	-	1.0	0.0	-	-	-	-	-	0.0	0.0	-	0.5	-	-	-	0.0	-	
8	-	0.0	-	-	-	-	0.0	0.0	-	-	-	-	-	1.0	0.0	-	0.0	-	-	-	0.0	-	
9	-	0.0	-	-	-	-	0.0	0.0	-	-	-	-	-	0.0	0.0	-	0.0	-	-	-	0.0	-	
日合計		-	1.0	-	-	-	-	1.0	0.0	-	-	-	-	-	5.0	0.0	-	10.0	-	-	-	4.5	-
14	9-10	-	0.0	-	-	-	-	0.0	0.0	-	-	-	-	-	0.0	0.0	-	0.0	-	-	0.0	-	
	11	-	0.0	-	-	-	-	0.0	1.0	-	-	-	-	-	1.0	0.0	-	1.0	-	-	-	1.0	-
	12	-	0.5	-	-	-	-	0.5	0.0	-	-	-	-	-	1.0	0.0	-	2.0	-	-	-	0.5	-
	13	-	0.0	-	-	-	-	0.0	0.0	-	-	-	-	-	1.0	0.0	-	1.5	-	-	-	0.5	-
	14	-	0.5	-	-	-	-	0.0	1.0	-	-	-	-	-	0.0	0.0	-	0.5	-	-	-	0.5	-
	15	-	0.0	-	-	-	-	0.0	0.0	-	-	-	-	-	0.0	0.0	-	0.0	-	-	-	0.0	-
	16	-	0.0	-	-	-	-	0.5	0.0	-	-	-	-	-	1.0	0.0	-	0.5	-	-	-	0.5	-
	17	-	0.0	-	-	-	-	0.0	0.0	-	-	-	-	-	1.0	0.0	-	0.5	-	-	-	0.0	-
	18	-	0.0	-	-	-	-	0.0	0.0	-	-	-	-	-	0.0	0.0	-	0.0	-	-	-	0.5	-
	19	-	0.5	-	-	-	-	0.5	0.0	-	-	-	-	-	1.0	0.0	-	0.5	-	-	-	0.0	-
	20	-	0.5	-	-	-	-	0.5	0.0	-	-	-	-	-	0.0	0.0	-	0.5	-	-	-	0.5	-
	21	-	0.0	-	-	-	-	0.5	0.0	-	-	-	-	-	0.0	0.0	-	0.0	-	-	-	1.0	-
	22	-	3.0	-	-	-	-	1.5	2.0	-	-	-	-	-	2.0	0.0	-	1.5	-	-	-	0.5	-
	23	-	1.0	-	-	-	-	0.5	0.0	-	-	-	-	-	3.0	0.0	-	1.5	-	-	-	1.5	-
	0	-	1.0	-	-	-	-	0.5	1.0	-	-	-	-	-	4.0	0.0	-	6.0	-	-	-	4.5	-
	1	-	0.5	-	-	-	-	0.0	0.0	-	-	-	-	-	5.0	0.0	-	3.5	-	-	-	4.0	-
	2	-	0.0	-	-	-	-	0.5	0.0	-	-	-	-	-	1.0	0.0	-	5.0	-	-	-	1.0	-
	3	-	0.0	-	-	-	-	0.0	0.0	-	-	-	-	-	0.0	0.0	-	0.0	-	-	-	0.0	-
	4	-	9.0	-	-	-	-	0.5	1.0	-	-	-	-	-	1.0	0.0	-	0.0	-	-	-	0.0	-
5	-	3.0	-	-	-	-	0.0	0.0	-	-	-	-	-	0.0	0.0	-	0.0	-	-	-	0.0	-	
6	-	0.0	-	-	-	-	0.0	0.0	-	-	-	-	-	2.0	0.0	-	3.0	-	-	-	3.0	-	
7	-	0.0	-	-	-	-	0.0	0.0	-	-	-	-	-	0.0	0.0	-	0.0	-	-	-	0.0	-	
8	-	0.0	-	-	-	-	0.0	0.0	-	-	-	-	-	0.0	0.0	-	0.0	-	-	-	0.0	-	
9	-	1.5	-	-	-	-	1.0	0.0	-	-	-	-	-	0.0	0.0	-	0.0	-	-	-	0.0	-	
日合計		-	21.0	-	-	-	-	7.0	6.0	-	-	-	-	-	24.0	0.0	-	27.5	-	-	-	19.5	-

近畿地方整備局 淀川水系 対象洪水観測所時間雨量表

洪水		S47.9.13																				
日	時	田辺	田辺 (68)	田辺 (気)	菱田	井手	木津	奈良 (気)	加茂 (67)	鷺峰山 (気)	鷺峰山	布目ダム (水)	峰寺 (水)	高山ダム (水)	多羅尾 (37)	尾山 (65)	島ヶ原 (56)	五瀬 (34)	島ヶ原	上野 (53)	上野 (気)	荒木 (71)
15	9-10	-	3.5	-	-	-	-	1.5	1.0	-	-	-	-	-	1.0	3.5	-	0.5	-	-	-	0.5
	11	-	1.0	-	-	-	-	4.0	3.0	-	-	-	-	-	2.0	1.5	-	2.0	-	-	-	5.0
	12	-	0.0	-	-	-	-	1.0	1.0	-	-	-	-	-	1.0	1.0	-	1.0	-	-	-	1.0
	13	-	0.0	-	-	-	-	0.0	0.0	-	-	-	-	-	0.0	0.5	-	0.0	-	-	-	1.0
	14	-	0.0	-	-	-	-	0.0	0.0	-	-	-	-	-	0.0	0.0	-	0.5	-	-	-	0.0
	15	-	0.0	-	-	-	-	0.0	0.0	-	-	-	-	-	0.0	0.0	-	0.0	-	-	-	0.0
	16	-	0.0	-	-	-	-	0.0	0.0	-	-	-	-	-	0.0	0.0	-	0.0	-	-	-	0.0
	17	-	0.0	-	-	-	-	0.0	0.0	-	-	-	-	-	0.0	0.0	-	0.0	-	-	-	0.0
	18	-	0.0	-	-	-	-	0.0	0.0	-	-	-	-	-	0.0	0.0	-	0.0	-	-	-	0.0
	19	-	0.0	-	-	-	-	0.0	0.0	-	-	-	-	-	0.0	0.0	-	0.0	-	-	-	0.0
	20	-	0.0	-	-	-	-	0.0	0.0	-	-	-	-	-	0.0	0.0	-	0.0	-	-	-	0.0
	21	-	0.0	-	-	-	-	0.0	0.0	-	-	-	-	-	0.0	0.0	-	0.0	-	-	-	0.0
	22	-	0.0	-	-	-	-	0.0	0.0	-	-	-	-	-	0.0	0.0	-	0.0	-	-	-	0.0
	23	-	0.0	-	-	-	-	0.0	0.0	-	-	-	-	-	0.0	0.0	-	0.0	-	-	-	0.0
	0	-	0.0	-	-	-	-	0.5	1.0	-	-	-	-	-	0.0	0.0	-	0.0	-	-	-	0.0
	1	-	0.0	-	-	-	-	0.0	0.0	-	-	-	-	-	0.0	0.0	-	0.0	-	-	-	0.0
	2	-	0.0	-	-	-	-	0.0	0.0	-	-	-	-	-	0.0	0.0	-	0.0	-	-	-	0.0
	3	-	0.0	-	-	-	-	0.0	0.0	-	-	-	-	-	0.0	0.5	-	0.0	-	-	-	0.5
	4	-	0.0	-	-	-	-	0.0	0.0	-	-	-	-	-	0.0	0.0	-	0.0	-	-	-	0.5
5	-	0.0	-	-	-	-	0.0	0.0	-	-	-	-	-	0.0	0.5	-	0.0	-	-	-	0.5	
6	-	0.0	-	-	-	-	0.0	0.0	-	-	-	-	-	0.0	0.0	-	0.0	-	-	-	0.0	
7	-	0.5	-	-	-	-	0.0	0.0	-	-	-	-	-	0.0	0.0	-	0.5	-	-	-	0.0	
8	-	0.5	-	-	-	-	0.5	0.0	-	-	-	-	-	1.0	0.0	-	0.5	-	-	-	0.5	
9	-	0.5	-	-	-	-	0.5	1.0	-	-	-	-	-	1.0	0.5	-	1.0	-	-	-	1.5	
日合計		-	6.0	-	-	-	-	8.0	7.0	-	-	-	-	-	6.0	8.0	-	6.0	-	-	-	11.0
16	9-10	-	0.5	-	-	-	-	1.5	1.0	-	-	-	-	-	2.0	1.5	-	1.0	-	-	-	2.0
	11	-	4.0	-	-	-	-	2.5	3.0	-	-	-	-	-	3.0	4.0	-	5.5	-	-	-	3.0
	12	-	4.0	-	-	-	-	2.5	3.0	-	-	-	-	-	5.0	2.5	-	4.5	-	-	-	3.0
	13	-	3.0	-	-	-	-	1.5	4.0	-	-	-	-	-	6.0	3.0	-	5.5	-	-	-	4.5
	14	-	1.0	-	-	-	-	0.0	1.0	-	-	-	-	-	2.0	7.0	-	3.0	-	-	-	2.0
	15	-	9.5	-	-	-	-	2.5	3.0	-	-	-	-	-	10.0	3.0	-	12.5	-	-	-	14.0
	16	-	7.0	-	-	-	-	6.0	9.0	-	-	-	-	-	13.0	5.0	-	16.5	-	-	-	15.0
	17	-	3.0	-	-	-	-	3.5	9.0	-	-	-	-	-	9.0	8.0	-	10.5	-	-	-	14.5
	18	-	11.0	-	-	-	-	7.5	8.0	-	-	-	-	-	13.0	11.0	-	13.5	-	-	-	18.0
	19	-	14.0	-	-	-	-	23.0	31.0	-	-	-	-	-	26.0	8.0	-	21.0	-	-	-	32.5
	20	-	7.0	-	-	-	-	7.0	3.0	-	-	-	-	-	6.0	15.0	-	12.0	-	-	-	15.0
	21	-	29.0	-	-	-	-	13.0	13.0	-	-	-	-	-	9.0	11.0	-	11.5	-	-	-	17.0
	22	-	20.0	-	-	-	-	13.0	7.0	-	-	-	-	-	10.0	8.0	-	10.0	-	-	-	4.0
	23	-	0.0	-	-	-	-	4.5	2.0	-	-	-	-	-	2.0	6.0	-	2.5	-	-	-	0.5
	0	-	0.0	-	-	-	-	3.5	0.0	-	-	-	-	-	7.0	7.0	-	4.0	-	-	-	6.0
	1	-	0.0	-	-	-	-	3.5	3.0	-	-	-	-	-	7.0	2.0	-	14.0	-	-	-	6.5
	2	-	0.0	-	-	-	-	3.0	1.0	-	-	-	-	-	3.0	2.0	-	4.0	-	-	-	2.0
	3	-	0.0	-	-	-	-	1.0	0.0	-	-	-	-	-	2.0	2.0	-	1.0	-	-	-	2.0
	4	-	0.0	-	-	-	-	0.0	0.0	-	-	-	-	-	0.0	0.0	-	0.0	-	-	-	0.0
5	-	0.0	-	-	-	-	0.0	0.0	-	-	-	-	-	0.0	0.0	-	0.0	-	-	-	0.0	
6	-	0.0	-	-	-	-	0.0	0.0	-	-	-	-	-	0.0	0.0	-	0.0	-	-	-	0.0	
7	-	0.0	-	-	-	-	0.0	0.0	-	-	-	-	-	0.0	0.0	-	0.0	-	-	-	0.0	
8	-	0.0	-	-	-	-	0.0	0.0	-	-	-	-	-	0.0	0.0	-	0.0	-	-	-	0.0	
9	-	0.0	-	-	-	-	0.0	0.0	-	-	-	-	-	0.0	0.0	-	0.0	-	-	-	0.0	
日合計		-	113.0	-	-	-	-	99.0	101.0	-	-	-	-	-	135.0	106.0	-	152.5	-	-	-	161.5

近畿地方整備局 淀川水系 対象洪水観測所時間雨量表

洪水		S47.9.13																					
日	時	田辺	田辺 (6.8)	田辺 (気)	菱田	井手	木津	奈良 (気)	加茂 (6.7)	鷺峰山 (気)	鷺峰山	布目ダム (水)	峰寺 (水)	高山ダム (水)	多羅尾 (3.7)	尾山 (6.5)	島ヶ原 (5.6)	五瀬 (3.4)	島ヶ原	上野 (5.3)	上野 (気)	荒木 (7.1)	
17 日	9-10	-	0.0	-	-	-	-	0.0	0.0	-	-	-	-	-	0.0	0.0	-	0.0	-	-	-	0.0	-
	11	-	0.0	-	-	-	-	0.0	0.0	-	-	-	-	-	0.0	0.0	-	0.0	-	-	-	0.0	-
	12	-	0.0	-	-	-	-	0.0	0.0	-	-	-	-	-	0.0	0.0	-	0.0	-	-	-	0.0	-
	13	-	0.0	-	-	-	-	0.0	0.0	-	-	-	-	-	0.0	0.0	-	0.0	-	-	-	0.0	-
	14	-	0.0	-	-	-	-	0.0	0.0	-	-	-	-	-	0.0	0.0	-	0.5	-	-	-	0.0	-
	15	-	0.0	-	-	-	-	0.0	0.0	-	-	-	-	-	0.0	0.0	-	0.0	-	-	-	0.0	-
	16	-	0.0	-	-	-	-	0.0	0.0	-	-	-	-	-	0.0	0.0	-	0.0	-	-	-	0.0	-
	17	-	0.0	-	-	-	-	0.0	0.0	-	-	-	-	-	0.0	0.0	-	0.0	-	-	-	0.0	-
	18	-	0.0	-	-	-	-	0.0	0.0	-	-	-	-	-	0.0	0.0	-	0.0	-	-	-	0.0	-
	19	-	0.0	-	-	-	-	0.0	0.0	-	-	-	-	-	0.0	0.0	-	0.0	-	-	-	0.0	-
	20	-	0.0	-	-	-	-	0.0	0.0	-	-	-	-	-	0.0	0.0	-	0.0	-	-	-	0.0	-
	21	-	0.0	-	-	-	-	0.0	0.0	-	-	-	-	-	0.0	0.0	-	0.0	-	-	-	0.0	-
	22	-	0.0	-	-	-	-	0.0	0.0	-	-	-	-	-	0.0	0.0	-	0.0	-	-	-	0.0	-
	23	-	0.0	-	-	-	-	0.0	0.0	-	-	-	-	-	0.0	0.0	-	0.0	-	-	-	0.0	-
	0	-	0.0	-	-	-	-	0.0	0.0	-	-	-	-	-	0.0	0.0	-	0.0	-	-	-	0.0	-
	1	-	0.0	-	-	-	-	0.0	0.0	-	-	-	-	-	0.0	0.0	-	0.0	-	-	-	0.0	-
	2	-	0.0	-	-	-	-	0.0	0.0	-	-	-	-	-	0.0	0.0	-	0.0	-	-	-	0.0	-
	3	-	0.0	-	-	-	-	0.0	0.0	-	-	-	-	-	0.0	0.0	-	0.0	-	-	-	0.0	-
	4	-	0.0	-	-	-	-	0.0	0.0	-	-	-	-	-	0.0	0.0	-	0.0	-	-	-	0.0	-
	5	-	0.0	-	-	-	-	0.0	0.0	-	-	-	-	-	0.0	0.0	-	0.0	-	-	-	0.0	-
6	-	0.0	-	-	-	-	0.0	0.0	-	-	-	-	-	0.0	0.0	-	0.0	-	-	-	0.0	-	
7	-	0.0	-	-	-	-	0.0	0.0	-	-	-	-	-	0.0	0.0	-	0.0	-	-	-	0.0	-	
8	-	0.0	-	-	-	-	0.0	0.0	-	-	-	-	-	0.0	0.0	-	0.0	-	-	-	0.0	-	
9	-	0.0	-	-	-	-	0.0	0.0	-	-	-	-	-	0.0	0.0	-	0.0	-	-	-	0.0	-	
日合計		-	0.0	-	-	-	-	0.0	0.0	-	-	-	-	-	0.0	0.0	-	0.5	-	-	-	0.0	-
*総雨量		-	141.0	-	-	-	-	115.0	114.0	-	-	-	-	-	170.0	114.0	-	196.5	-	-	-	196.5	-

*総雨量は一連降雨の合計

近畿地方整備局 淀川水系 対象洪水観測所時間雨量表

洪水		S47.9.13																				
日	時	依那古 (65)	阿保 (51)	坂下 (63)	阿波 (52)	井之市 (水)	針 (気)	針ヶ別所 (水)	針ヶ別所 (66)	榎原 (61)	室生ダム (水)	笠間 (水)	室生 (水)	家野 (水)	名張 (気)	曾爾 (68)	曾爾 (水)	青蓮池ダム (水)	名張 (64)	国津 (水)	国見山 (気)	伊賀見 (水)
13日	9-10	-	0.0	0.0	-	-	-	-	-	0.0	-	0.0	0.0	0.0	-	-	-	0.0	0.0	-	-	-
	11	-	0.0	0.0	-	-	-	-	-	0.0	-	0.0	0.0	0.0	-	-	-	0.0	0.0	-	-	-
	12	-	0.0	0.0	-	-	-	-	-	0.0	-	0.0	0.0	0.0	-	-	-	0.0	0.0	-	-	-
	13	-	0.0	0.0	-	-	-	-	-	0.0	-	0.0	0.0	0.0	-	-	-	0.0	0.0	-	-	-
	14	-	0.0	0.0	-	-	-	-	-	0.0	-	0.0	0.0	0.0	-	-	-	0.0	0.0	-	-	-
	15	-	0.0	0.0	-	-	-	-	-	0.0	-	0.0	0.0	0.0	-	-	-	0.0	0.0	-	-	-
	16	-	0.0	0.0	-	-	-	-	-	2.0	-	5.0	0.0	0.0	-	-	-	0.0	0.0	-	-	-
	17	-	0.0	0.0	-	-	-	-	-	1.0	-	8.0	0.0	0.0	-	-	-	0.0	0.0	-	-	-
	18	-	0.0	0.0	-	-	-	-	-	0.0	-	1.0	0.0	1.0	-	-	-	0.0	0.0	-	-	-
	19	-	0.0	0.0	-	-	-	-	-	0.0	-	0.0	0.0	0.0	-	-	-	0.0	0.0	-	-	-
	20	-	0.0	0.0	-	-	-	-	-	0.0	-	0.0	0.0	0.0	-	-	-	0.0	0.0	-	-	-
	21	-	0.0	0.0	-	-	-	-	-	0.0	-	0.0	0.0	0.0	-	-	-	0.0	0.0	-	-	-
	22	-	0.0	0.0	-	-	-	-	-	0.0	-	0.0	0.0	0.0	-	-	-	0.0	0.0	-	-	-
	23	-	0.0	0.0	-	-	-	-	-	0.0	-	0.0	0.0	0.0	-	-	-	0.0	0.0	-	-	-
	0	-	0.0	0.0	-	-	-	-	-	0.0	-	0.0	0.0	0.0	-	-	-	0.0	0.0	-	-	-
	1	-	0.0	0.0	-	-	-	-	-	0.0	-	0.0	0.0	0.0	-	-	-	0.0	0.0	-	-	-
	2	-	0.0	0.0	-	-	-	-	-	0.0	-	0.0	0.0	0.0	-	-	-	0.0	0.0	-	-	-
	3	-	0.0	0.0	-	-	-	-	-	0.5	-	1.0	0.0	1.0	-	-	-	0.0	0.0	-	-	-
	4	-	0.0	0.0	-	-	-	-	-	0.0	-	0.0	1.0	0.0	-	-	-	0.0	0.5	-	-	-
	5	-	0.0	3.0	0.0	-	-	-	-	0.0	-	1.0	0.0	1.0	-	-	-	1.5	1.0	-	-	-
6	-	0.0	2.0	0.0	-	-	-	-	0.5	-	0.0	0.0	2.0	-	-	-	1.5	1.5	-	-	-	
7	-	0.0	0.0	0.0	-	-	-	-	0.0	-	1.0	1.0	0.0	-	-	-	0.0	0.5	-	-	-	
8	-	0.0	1.0	0.0	-	-	-	-	0.0	-	0.0	0.0	0.0	-	-	-	0.0	0.0	-	-	-	
9	-	0.0	0.0	0.0	-	-	-	-	0.0	-	0.0	0.0	0.0	-	-	-	0.0	0.0	-	-	-	
日合計		-	6.0	0.0	-	-	-	-	-	4.0	-	17.0	2.0	5.0	-	-	-	3.0	3.5	-	-	-
14日	9-10	-	0.0	0.0	-	-	-	-	-	0.0	-	0.0	0.0	0.0	-	-	-	0.5	0.0	-	-	-
	11	-	0.0	0.0	-	-	-	-	-	0.0	-	0.0	0.0	1.0	-	-	-	0.0	0.0	-	-	-
	12	-	1.0	0.0	-	-	-	-	-	0.0	-	0.0	0.0	1.0	-	-	-	0.5	0.5	-	-	-
	13	-	0.0	0.0	-	-	-	-	-	0.0	-	1.0	1.0	0.0	-	-	-	0.0	0.0	-	-	-
	14	-	1.0	0.0	-	-	-	-	-	0.5	-	1.0	1.0	1.0	-	-	-	2.5	1.5	-	-	-
	15	-	2.0	0.0	-	-	-	-	-	0.0	-	0.0	1.0	0.0	-	-	-	0.5	0.5	-	-	-
	16	-	1.0	0.0	-	-	-	-	-	0.0	-	0.0	0.0	0.0	-	-	-	1.0	0.0	-	-	-
	17	-	1.0	0.0	-	-	-	-	-	0.5	-	1.0	1.0	0.0	-	-	-	0.5	0.5	-	-	-
	18	-	1.0	0.0	-	-	-	-	-	0.0	-	0.0	1.0	1.0	-	-	-	0.5	0.5	-	-	-
	19	-	1.0	0.0	-	-	-	-	-	0.0	-	1.0	1.0	1.0	-	-	-	1.5	1.5	-	-	-
	20	-	0.0	0.0	-	-	-	-	-	0.0	-	0.0	0.0	1.0	-	-	-	0.0	0.0	-	-	-
	21	-	0.0	0.0	-	-	-	-	-	0.0	-	0.0	1.0	0.0	-	-	-	1.0	0.0	-	-	-
	22	-	1.0	0.0	-	-	-	-	-	0.0	-	0.0	0.0	0.0	-	-	-	0.0	0.0	-	-	-
	23	-	1.0	0.0	-	-	-	-	-	1.0	-	1.0	1.0	0.0	-	-	-	1.5	0.0	-	-	-
	0	-	5.0	0.0	-	-	-	-	-	2.0	-	3.0	9.0	4.0	-	-	-	4.5	6.0	-	-	-
	1	-	6.0	0.0	-	-	-	-	-	1.0	-	22.0	13.0	13.0	-	-	-	8.5	9.0	-	-	-
	2	-	0.0	0.0	-	-	-	-	-	0.0	-	0.0	0.0	2.0	-	-	-	0.0	0.0	-	-	-
	3	-	1.0	0.0	-	-	-	-	-	0.0	-	1.0	1.0	0.0	-	-	-	1.0	1.0	-	-	-
	4	-	0.0	20.0	-	-	-	-	-	0.0	-	0.0	1.0	0.0	-	-	-	0.0	0.0	-	-	-
	5	-	0.0	5.0	-	-	-	-	-	0.0	-	0.0	0.0	0.0	-	-	-	4.0	0.0	-	-	-
6	-	2.0	6.0	-	-	-	-	-	0.0	-	2.0	0.0	1.0	-	-	-	0.0	0.5	-	-	-	
7	-	1.0	3.0	-	-	-	-	-	0.0	-	0.0	0.0	0.0	-	-	-	0.0	0.0	-	-	-	
8	-	0.0	1.0	-	-	-	-	-	0.0	-	0.0	0.0	0.0	-	-	-	0.0	0.0	-	-	-	
9	-	0.0	0.0	-	-	-	-	-	0.5	-	0.0	0.0	0.0	-	-	-	0.0	0.0	-	-	-	
日合計		-	25.0	35.0	-	-	-	-	-	5.5	-	33.0	32.0	26.0	-	-	-	28.0	21.5	-	-	-

近畿地方整備局 淀川水系 対象洪水観測所時間雨量表

洪水		S47.9.13																				
日	時	依那古 (65)	阿保 (51)	坂下 (63)	阿波 (52)	井之市 (水)	針 (気)	針ヶ別所 (水)	針ヶ別所 (66)	榎原 (61)	室生ダム (水)	笠間 (水)	室生 (水)	家野 (水)	名張 (気)	曾爾 (68)	曾爾 (水)	青蓮池ダム (水)	名張 (64)	国津 (水)	国見山 (気)	伊賀見 (水)
15	9-10	-	0.0	0.0	-	-	-	-	-	5.0	-	1.0	2.0	1.0	-	-	-	1.5	0.0	-	-	-
	11	-	5.0	7.0	-	-	-	-	-	3.0	-	6.0	6.0	5.0	-	-	-	5.0	4.0	-	-	-
	12	-	1.0	7.0	-	-	-	-	-	1.0	-	0.0	3.0	2.0	-	-	-	0.5	3.0	-	-	-
	13	-	0.0	3.0	-	-	-	-	-	0.5	-	1.0	2.0	0.0	-	-	-	0.5	1.0	-	-	-
	14	-	1.0	3.0	-	-	-	-	-	0.5	-	0.0	0.0	0.0	-	-	-	0.0	0.5	-	-	-
	15	-	0.0	5.0	-	-	-	-	-	0.0	-	0.0	1.0	0.0	-	-	-	0.0	0.0	-	-	-
	16	-	0.0	7.0	-	-	-	-	-	0.0	-	0.0	0.0	1.0	-	-	-	0.5	0.0	-	-	-
	17	-	0.0	4.0	-	-	-	-	-	0.0	-	0.0	0.0	0.0	-	-	-	0.0	0.0	-	-	-
	18	-	0.0	10.0	-	-	-	-	-	0.0	-	0.0	0.0	0.0	-	-	-	0.0	0.0	-	-	-
	19	-	0.0	3.0	-	-	-	-	-	0.0	-	0.0	0.0	0.0	-	-	-	0.0	0.0	-	-	-
	20	-	0.0	2.0	-	-	-	-	-	0.0	-	0.0	0.0	0.0	-	-	-	0.0	0.0	-	-	-
	21	-	0.0	9.0	-	-	-	-	-	0.0	-	0.0	0.0	0.0	-	-	-	0.0	0.0	-	-	-
	22	-	0.0	6.0	-	-	-	-	-	0.0	-	0.0	0.0	0.0	-	-	-	0.0	0.0	-	-	-
	23	-	0.0	7.0	-	-	-	-	-	0.0	-	0.0	0.0	0.0	-	-	-	0.0	0.0	-	-	-
	0	-	0.0	12.0	-	-	-	-	-	0.0	-	0.0	0.0	0.0	-	-	-	0.0	0.0	-	-	-
	1	-	0.0	0.0	-	-	-	-	-	0.0	-	0.0	0.0	0.0	-	-	-	0.0	0.0	-	-	-
	2	-	0.0	0.0	-	-	-	-	-	0.0	-	0.0	0.0	0.0	-	-	-	0.0	0.0	-	-	-
	3	-	0.0	0.0	-	-	-	-	-	0.0	-	0.0	0.0	0.0	-	-	-	0.5	0.0	-	-	-
	4	-	0.0	0.0	-	-	-	-	-	0.0	-	0.0	0.0	0.0	-	-	-	0.0	0.0	-	-	-
5	-	0.0	0.0	-	-	-	-	-	0.0	-	0.0	0.0	0.0	-	-	-	0.0	0.0	-	-	-	
6	-	0.0	1.0	-	-	-	-	-	0.5	-	0.0	1.0	0.0	-	-	-	0.0	0.0	-	-	-	
7	-	0.0	0.0	-	-	-	-	-	0.0	-	1.0	0.0	0.0	-	-	-	0.5	0.5	-	-	-	
8	-	1.0	0.0	-	-	-	-	-	1.5	-	0.0	2.0	1.0	-	-	-	1.0	0.0	-	-	-	
9	-	3.0	0.0	-	-	-	-	-	1.0	-	2.0	2.0	1.0	-	-	-	2.0	0.0	-	-	-	
日合計		-	11.0	86.0	-	-	-	-	-	13.0	-	11.0	19.0	11.0	-	-	-	12.0	9.0	-	-	-
16	9-10	-	2.0	1.0	-	-	-	-	-	2.5	-	4.0	5.0	4.0	-	-	-	4.0	3.5	-	-	-
	11	-	6.0	10.0	-	-	-	-	-	1.5	-	2.0	3.0	3.0	-	-	-	2.5	2.0	-	-	-
	12	-	3.0	4.0	-	-	-	-	-	1.5	-	3.0	3.0	3.0	-	-	-	2.0	4.0	-	-	-
	13	-	7.0	1.0	-	-	-	-	-	0.5	-	5.0	3.0	8.0	-	-	-	6.5	5.5	-	-	-
	14	-	3.0	0.0	-	-	-	-	-	0.0	-	2.0	1.0	1.0	-	-	-	2.5	2.5	-	-	-
	15	-	9.0	34.0	-	-	-	-	-	5.0	-	10.0	9.0	7.0	-	-	-	12.0	15.0	-	-	-
	16	-	11.0	45.0	-	-	-	-	-	6.0	-	9.0	17.0	13.0	-	-	-	14.0	13.0	-	-	-
	17	-	22.0	45.0	-	-	-	-	-	5.5	-	8.0	11.0	11.0	-	-	-	11.5	9.0	-	-	-
	18	-	16.0	40.0	-	-	-	-	-	6.0	-	20.0	18.0	14.0	-	-	-	19.0	15.0	-	-	-
	19	-	35.0	75.0	-	-	-	-	-	5.0	-	21.0	23.0	29.0	-	-	-	24.5	30.0	-	-	-
	20	-	15.0	16.0	-	-	-	-	-	9.0	-	20.0	25.0	16.0	-	-	-	19.5	20.0	-	-	-
	21	-	14.0	0.0	-	-	-	-	-	4.0	-	22.0	29.0	17.0	-	-	-	15.0	15.0	-	-	-
	22	-	2.0	0.0	-	-	-	-	-	10.0	-	1.0	5.0	3.0	-	-	-	2.0	9.0	-	-	-
	23	-	2.0	0.0	-	-	-	-	-	25.0	-	27.0	16.0	9.0	-	-	-	8.0	5.0	-	-	-
	0	-	5.0	0.0	-	-	-	-	-	7.0	-	21.0	14.0	18.0	-	-	-	8.5	17.0	-	-	-
	1	-	3.0	0.0	-	-	-	-	-	3.5	-	3.0	2.0	3.0	-	-	-	3.5	11.0	-	-	-
	2	-	2.0	0.0	-	-	-	-	-	3.0	-	4.0	4.0	5.0	-	-	-	1.5	7.0	-	-	-
	3	-	1.0	0.0	-	-	-	-	-	0.5	-	1.0	1.0	2.0	-	-	-	0.5	0.0	-	-	-
	4	-	0.0	0.0	-	-	-	-	-	0.0	-	0.0	0.0	0.0	-	-	-	0.0	0.0	-	-	-
5	-	0.0	0.0	-	-	-	-	-	0.0	-	0.0	0.0	0.0	-	-	-	0.0	0.0	-	-	-	
6	-	0.0	0.0	-	-	-	-	-	0.0	-	0.0	0.0	0.0	-	-	-	0.0	0.0	-	-	-	
7	-	0.0	0.0	-	-	-	-	-	0.0	-	0.0	0.0	0.0	-	-	-	0.0	0.0	-	-	-	
8	-	0.0	0.0	-	-	-	-	-	0.0	-	0.0	0.0	0.0	-	-	-	0.0	0.0	-	-	-	
9	-	0.0	0.0	-	-	-	-	-	0.0	-	0.0	0.0	0.0	-	-	-	0.0	0.0	-	-	-	
日合計		-	158.0	271.0	-	-	-	-	-	95.5	-	183.0	189.0	166.0	-	-	-	157.0	183.5	-	-	-

近畿地方整備局 淀川水系 対象洪水観測所時間雨量表

洪水		S47.9.13																					
日	時	依那古 (65)	阿保 (51)	坂下 (63)	阿波 (52)	井之市 (水)	針 (気)	針ヶ別所 (水)	針ヶ別所 (66)	榎原 (61)	室生ダム (水)	笠間 (水)	室生 (水)	家野 (水)	名張 (気)	曾爾 (68)	曾爾 (水)	青蓮池ダム (水)	名張 (64)	国津 (水)	国見山 (気)	伊賀見 (水)	
17 日	9-10	-	0.0	0.0	-	-	-	-	-	1.0	-	0.0	1.0	0.0	-	-	-	0.0	0.0	-	-	-	-
	11	-	0.0	0.0	-	-	-	-	-	0.0	-	0.0	0.0	0.0	-	-	-	0.0	0.0	-	-	-	-
	12	-	0.0	0.0	-	-	-	-	-	0.0	-	0.0	0.0	0.0	-	-	-	0.0	0.0	-	-	-	-
	13	-	0.0	0.0	-	-	-	-	-	0.0	-	0.0	0.0	0.0	-	-	-	0.0	0.0	-	-	-	-
	14	-	0.0	0.0	-	-	-	-	-	0.0	-	0.0	0.0	0.0	-	-	-	0.0	0.0	-	-	-	-
	15	-	0.0	0.0	-	-	-	-	-	0.0	-	0.0	0.0	0.0	-	-	-	0.0	0.0	-	-	-	-
	16	-	0.0	0.0	-	-	-	-	-	0.0	-	0.0	0.0	0.0	-	-	-	0.0	0.0	-	-	-	-
	17	-	0.0	0.0	-	-	-	-	-	0.0	-	0.0	0.0	0.0	-	-	-	0.0	0.0	-	-	-	-
	18	-	0.0	0.0	-	-	-	-	-	0.0	-	0.0	0.0	0.0	-	-	-	0.0	0.0	-	-	-	-
	19	-	0.0	0.0	-	-	-	-	-	0.0	-	0.0	0.0	0.0	-	-	-	0.0	0.0	-	-	-	-
	20	-	0.0	0.0	-	-	-	-	-	0.0	-	0.0	0.0	0.0	-	-	-	0.0	0.0	-	-	-	-
	21	-	0.0	0.0	-	-	-	-	-	0.0	-	0.0	0.0	0.0	-	-	-	0.0	0.0	-	-	-	-
	22	-	0.0	0.0	-	-	-	-	-	0.0	-	0.0	0.0	0.0	-	-	-	0.0	0.0	-	-	-	-
	23	-	0.0	0.0	-	-	-	-	-	0.0	-	0.0	0.0	0.0	-	-	-	0.0	0.0	-	-	-	-
	0	-	0.0	0.0	-	-	-	-	-	0.0	-	0.0	0.0	0.0	-	-	-	0.0	0.0	-	-	-	-
	1	-	0.0	0.0	-	-	-	-	-	0.0	-	0.0	0.0	0.0	-	-	-	0.0	0.0	-	-	-	-
	2	-	0.0	0.0	-	-	-	-	-	0.0	-	0.0	0.0	0.0	-	-	-	0.0	0.0	-	-	-	-
	3	-	0.0	0.0	-	-	-	-	-	0.0	-	0.0	0.0	0.0	-	-	-	0.0	0.0	-	-	-	-
	4	-	0.0	0.0	-	-	-	-	-	0.0	-	0.0	0.0	0.0	-	-	-	0.0	0.0	-	-	-	-
	5	-	0.0	0.0	-	-	-	-	-	0.0	-	0.0	0.0	0.0	-	-	-	0.0	0.0	-	-	-	-
6	-	0.0	0.0	-	-	-	-	-	0.0	-	0.0	0.0	0.0	-	-	-	0.0	0.0	-	-	-	-	
7	-	0.0	0.0	-	-	-	-	-	0.0	-	0.0	0.0	0.0	-	-	-	0.0	0.0	-	-	-	-	
8	-	0.0	0.0	-	-	-	-	-	0.0	-	0.0	0.0	0.0	-	-	-	0.0	0.0	-	-	-	-	
9	-	0.0	0.0	-	-	-	-	-	0.0	-	0.0	0.0	0.0	-	-	-	0.0	0.0	-	-	-	-	
日合計		-	0.0	0.0	-	-	-	-	-	1.0	-	0.0	1.0	0.0	-	-	-	0.0	0.0	-	-	-	-
*総雨量		-	200.0	392.0	-	-	-	-	-	119.0	-	244.0	243.0	208.0	-	-	-	200.0	217.5	-	-	-	-

*総雨量は一連降雨の合計

近畿地方整備局 淀川水系 対象洪水観測所時間雨量表

洪水		S47.9.13																					
日	時	曹衛 (気)	伊賀見 (7.2)	太郎生 (水)	太郎生 (5.7)	霧生 (水)	霧生 (5.0)	大宇陀 (気)	大宇陀 (水)	古市場 (水)	内牧 (水)	岩端 (5.9)	高見 (気)	山粕 (7.5)	桃俣 (7.1)	桃俣 (水)	土屋原 (7.3)	香野 (水)	神末 (水)	白山 (気)	粥見 (気)	黒津	
13	9-10				0.0		0.0			0.0		0.0			0.0			0.0					0.0
	11				0.0		0.0			0.0		0.0			0.0			0.0					0.0
	12				0.0		0.0			0.0		0.0			0.0			0.0					0.0
	13				0.0		0.0			0.0		0.0			0.0			0.0					0.0
	14				0.0		0.0			0.0		0.0			0.0			0.0					0.0
	15				0.0		0.0			0.0		0.0			0.0			0.0					0.0
	16				0.0		0.0			0.0		0.0			0.0			0.0					0.0
	17				0.0		0.0			0.0		0.0			0.0			0.0					0.0
	18				0.0		0.0			0.0		0.0			0.0			0.0					0.0
	19				0.0		0.0			0.0		0.0			0.0			0.0					0.0
	20				0.0		0.0			0.0		0.0			0.0			0.0					0.0
	21				0.0		0.0			0.0		0.0			0.0			0.0					0.0
	22				0.0		0.0			0.0		0.0			0.0			0.0					0.0
	23				0.0		0.0			0.0		0.0			0.0			0.0					0.0
	0				0.0		0.0			0.0		0.0			0.0			0.0					0.0
	1				0.0		0.0			0.0		1.0			0.0			0.0					0.0
	2				1.0		0.0			0.0		0.0			0.0			1.0					0.0
	3				0.0		1.0			0.0		0.0			1.0			1.0					0.0
	4				2.0		0.0			0.0		0.0			0.0			0.0					0.0
	5				2.0		9.0			0.0		0.0			2.0			2.0					0.0
6				1.0		4.0			1.0		1.0			2.0			1.0					1.0	
7				1.0		1.0			0.0		0.0			0.0			0.0					0.0	
8				0.0		0.0			0.0		0.0			0.0			0.0					0.0	
9				0.0		0.0			0.0		0.0			0.0			0.0					0.0	
日合計					7.0		15.0			2.0		2.0			6.0			6.0					1.0
14	9-10				0.0		0.0			0.0		0.0			0.0			1.0					0.0
	11				0.0		3.0			0.0		0.0			0.0			1.0					0.0
	12				0.0		2.0			0.0		0.0			0.0			1.0					1.0
	13				0.0		1.0			0.0		0.0			2.0			4.0					1.0
	14				0.0		1.0			0.0		0.0			2.0			3.0					0.0
	15				0.0		0.0			0.0		1.0			1.0			2.0					0.0
	16				0.0		0.0			0.0		0.0			0.0			0.0					0.0
	17				0.0		1.0			0.0		0.0			2.0			5.0					0.0
	18				2.0		1.0			0.0		1.0			3.0			1.0					0.0
	19				0.0		2.0			0.0		0.0			4.0			1.0					0.0
	20				0.0		0.0			0.0		0.0			2.0			1.0					0.0
	21				0.0		0.0			0.0		1.0			1.0			4.0					0.0
	22				5.0		0.0			0.0		0.0			5.0			0.0					0.0
	23				10.0		3.0			1.0		2.0			9.0			4.0					3.0
	0				10.0		7.0			1.0		5.0			3.0			4.0					1.0
	1				5.0		13.0			5.0		9.0			0.0			17.0					0.0
	2				0.0		1.0			0.0		0.0			0.0			0.0					0.0
	3				0.0		0.0			1.0		1.0			1.0			1.0					0.0
	4				0.0		2.0			0.0		0.0			0.0			1.0					1.0
	5				2.0		4.0			0.0		0.0			2.0			5.0					4.0
6				0.0		1.0			0.0		0.0			0.0			0.0					1.0	
7				0.0		0.0			0.0		0.0			0.0			1.0					0.0	
8				0.0		1.0			0.0		0.0			0.0			0.0					0.0	
9				0.0		0.0			0.0		0.0			0.0			2.0					0.0	
日合計					34.0		43.0			8.0		20.0			37.0			59.0					12.0

近畿地方整備局 淀川水系 対象洪水観測所時間雨量表

洪水		S47.9.13																				
日	時	曾爾 (気)	伊賀見 (72)	太郎生 (水)	太郎生 (57)	霧生 (水)	霧生 (50)	大宇陀 (気)	大宇陀 (水)	古市場 (水)	内牧 (水)	岩端 (59)	高見 (気)	山粕 (75)	桃俣 (71)	桃俣 (水)	土屋原 (73)	香野 (水)	神末 (水)	白山 (気)	粥見 (気)	黒津
15	9-10	-	-	-	4.0	-	0.0	-	-	2.0	-	2.0	-	-	5.0	-	-	3.0	-	-	-	0.0
	11	-	-	-	3.0	-	6.0	-	-	6.0	-	8.0	-	-	6.0	-	-	5.0	-	-	-	2.0
	12	-	-	-	0.0	-	3.0	-	-	1.0	-	2.0	-	-	2.0	-	-	8.0	-	-	-	2.0
	13	-	-	-	0.0	-	0.0	-	-	1.0	-	1.0	-	-	1.0	-	-	1.0	-	-	-	1.0
	14	-	-	-	0.0	-	1.0	-	-	0.0	-	0.0	-	-	1.0	-	-	1.0	-	-	-	0.0
	15	-	-	-	0.0	-	0.0	-	-	0.0	-	1.0	-	-	0.0	-	-	1.0	-	-	-	0.0
	16	-	-	-	0.0	-	0.0	-	-	0.0	-	0.0	-	-	0.0	-	-	0.0	-	-	-	0.0
	17	-	-	-	0.0	-	0.0	-	-	0.0	-	0.0	-	-	0.0	-	-	0.0	-	-	-	0.0
	18	-	-	-	0.0	-	0.0	-	-	0.0	-	0.0	-	-	0.0	-	-	0.0	-	-	-	0.0
	19	-	-	-	0.0	-	0.0	-	-	0.0	-	0.0	-	-	0.0	-	-	0.0	-	-	-	0.0
	20	-	-	-	0.0	-	0.0	-	-	0.0	-	0.0	-	-	0.0	-	-	0.0	-	-	-	0.0
	21	-	-	-	0.0	-	0.0	-	-	0.0	-	0.0	-	-	0.0	-	-	0.0	-	-	-	0.0
	22	-	-	-	0.0	-	0.0	-	-	0.0	-	0.0	-	-	0.0	-	-	0.0	-	-	-	0.0
	23	-	-	-	0.0	-	0.0	-	-	0.0	-	0.0	-	-	0.0	-	-	0.0	-	-	-	0.0
	0	-	-	-	0.0	-	0.0	-	-	0.0	-	0.0	-	-	0.0	-	-	0.0	-	-	-	0.0
	1	-	-	-	0.0	-	0.0	-	-	0.0	-	0.0	-	-	0.0	-	-	0.0	-	-	-	0.0
	2	-	-	-	1.0	-	0.0	-	-	0.0	-	0.0	-	-	0.0	-	-	0.0	-	-	-	0.0
	3	-	-	-	1.0	-	1.0	-	-	0.0	-	0.0	-	-	1.0	-	-	0.0	-	-	-	0.0
	4	-	-	-	0.0	-	0.0	-	-	0.0	-	0.0	-	-	0.0	-	-	1.0	-	-	-	0.0
	5	-	-	-	0.0	-	1.0	-	-	0.0	-	1.0	-	-	1.0	-	-	1.0	-	-	-	0.0
	6	-	-	-	1.0	-	0.0	-	-	1.0	-	0.0	-	-	1.0	-	-	0.0	-	-	-	0.0
7	-	-	-	0.0	-	0.0	-	-	0.0	-	1.0	-	-	3.0	-	-	0.0	-	-	-	0.0	
8	-	-	-	3.0	-	2.0	-	-	1.0	-	1.0	-	-	1.0	-	-	4.0	-	-	-	1.0	
9	-	-	-	3.0	-	2.0	-	-	2.0	-	2.0	-	-	0.0	-	-	2.0	-	-	-	0.0	
日合計		-	-	-	16.0	-	16.0	-	-	14.0	-	19.0	-	-	22.0	-	-	27.0	-	-	-	6.0
16	9-10	-	-	-	5.0	-	2.0	-	-	2.0	-	3.0	-	-	5.0	-	-	5.0	-	-	-	1.0
	11	-	-	-	3.0	-	7.0	-	-	2.0	-	2.0	-	-	4.0	-	-	3.0	-	-	-	1.0
	12	-	-	-	5.0	-	4.0	-	-	1.0	-	2.0	-	-	6.0	-	-	3.0	-	-	-	8.0
	13	-	-	-	7.0	-	11.0	-	-	0.0	-	1.0	-	-	4.0	-	-	7.0	-	-	-	3.0
	14	-	-	-	15.0	-	5.0	-	-	0.0	-	1.0	-	-	4.0	-	-	6.0	-	-	-	8.0
	15	-	-	-	11.0	-	13.0	-	-	5.0	-	10.0	-	-	14.0	-	-	10.0	-	-	-	1.0
	16	-	-	-	15.0	-	13.0	-	-	8.0	-	14.0	-	-	23.0	-	-	12.0	-	-	-	14.0
	17	-	-	-	10.0	-	26.0	-	-	11.0	-	21.0	-	-	14.0	-	-	8.0	-	-	-	17.0
	18	-	-	-	22.0	-	20.0	-	-	18.0	-	32.0	-	-	29.0	-	-	12.0	-	-	-	13.0
	19	-	-	-	7.0	-	39.0	-	-	11.0	-	27.0	-	-	27.0	-	-	18.0	-	-	-	12.0
	20	-	-	-	21.0	-	19.0	-	-	22.0	-	25.0	-	-	44.0	-	-	22.0	-	-	-	22.0
	21	-	-	-	11.0	-	13.0	-	-	6.0	-	9.0	-	-	39.0	-	-	12.0	-	-	-	6.0
	22	-	-	-	5.0	-	3.0	-	-	4.0	-	1.0	-	-	7.0	-	-	3.0	-	-	-	28.0
	23	-	-	-	7.0	-	0.0	-	-	5.0	-	2.0	-	-	13.0	-	-	7.0	-	-	-	6.0
	0	-	-	-	2.0	-	0.0	-	-	2.0	-	0.0	-	-	11.0	-	-	9.0	-	-	-	0.0
	1	-	-	-	1.0	-	0.0	-	-	0.0	-	0.0	-	-	3.0	-	-	1.0	-	-	-	1.0
	2	-	-	-	0.0	-	0.0	-	-	1.0	-	0.0	-	-	1.0	-	-	3.0	-	-	-	2.0
	3	-	-	-	0.0	-	0.0	-	-	0.0	-	0.0	-	-	0.0	-	-	0.0	-	-	-	0.0
	4	-	-	-	0.0	-	0.0	-	-	0.0	-	0.0	-	-	0.0	-	-	0.0	-	-	-	0.0
	5	-	-	-	0.0	-	0.0	-	-	0.0	-	0.0	-	-	1.0	-	-	1.0	-	-	-	0.0
	6	-	-	-	0.0	-	0.0	-	-	0.0	-	0.0	-	-	0.0	-	-	0.0	-	-	-	0.0
7	-	-	-	0.0	-	0.0	-	-	0.0	-	0.0	-	-	0.0	-	-	0.0	-	-	-	0.0	
8	-	-	-	0.0	-	0.0	-	-	0.0	-	0.0	-	-	0.0	-	-	0.0	-	-	-	0.0	
9	-	-	-	0.0	-	0.0	-	-	0.0	-	0.0	-	-	0.0	-	-	0.0	-	-	-	0.0	
日合計		-	-	-	147.0	-	175.0	-	-	98.0	-	150.0	-	-	249.0	-	-	142.0	-	-	-	143.0

近畿地方整備局 淀川水系 対象洪水観測所時間雨量表

洪水		S47.9.13																				
日	時	曾爾 (気)	伊賀見 (7.2)	太郎生 (水)	太郎生 (5.7)	霧生 (水)	霧生 (5.0)	大宇陀 (気)	大宇陀 (水)	古市場 (水)	内牧 (水)	岩端 (5.9)	高見 (気)	山粕 (7.5)	桃俣 (7.1)	桃俣 (水)	土屋原 (7.3)	香野 (水)	神末 (水)	白山 (気)	粥見 (気)	黒津
17 日	9-10	-	-	-	0.0	-	0.0	-	-	0.0	-	0.0	-	-	0.0	-	-	0.0	-	-	-	0.0
	11	-	-	-	0.0	-	0.0	-	-	0.0	-	0.0	-	-	0.0	-	-	0.0	-	-	-	0.0
	12	-	-	-	0.0	-	0.0	-	-	0.0	-	0.0	-	-	0.0	-	-	0.0	-	-	-	0.0
	13	-	-	-	0.0	-	0.0	-	-	0.0	-	0.0	-	-	0.0	-	-	0.0	-	-	-	0.0
	14	-	-	-	0.0	-	0.0	-	-	0.0	-	0.0	-	-	0.0	-	-	0.0	-	-	-	0.0
	15	-	-	-	0.0	-	0.0	-	-	0.0	-	0.0	-	-	0.0	-	-	0.0	-	-	-	0.0
	16	-	-	-	0.0	-	0.0	-	-	0.0	-	0.0	-	-	0.0	-	-	0.0	-	-	-	0.0
	17	-	-	-	0.0	-	0.0	-	-	0.0	-	0.0	-	-	0.0	-	-	0.0	-	-	-	0.0
	18	-	-	-	0.0	-	0.0	-	-	0.0	-	0.0	-	-	0.0	-	-	0.0	-	-	-	0.0
	19	-	-	-	0.0	-	0.0	-	-	0.0	-	0.0	-	-	0.0	-	-	0.0	-	-	-	0.0
	20	-	-	-	0.0	-	0.0	-	-	0.0	-	0.0	-	-	0.0	-	-	0.0	-	-	-	0.0
	21	-	-	-	0.0	-	0.0	-	-	0.0	-	0.0	-	-	0.0	-	-	0.0	-	-	-	0.0
	22	-	-	-	0.0	-	0.0	-	-	0.0	-	0.0	-	-	0.0	-	-	0.0	-	-	-	0.0
	23	-	-	-	0.0	-	0.0	-	-	0.0	-	0.0	-	-	0.0	-	-	0.0	-	-	-	0.0
	0	-	-	-	0.0	-	0.0	-	-	0.0	-	0.0	-	-	0.0	-	-	0.0	-	-	-	0.0
	1	-	-	-	0.0	-	0.0	-	-	0.0	-	0.0	-	-	0.0	-	-	0.0	-	-	-	0.0
	2	-	-	-	0.0	-	0.0	-	-	0.0	-	0.0	-	-	0.0	-	-	0.0	-	-	-	0.0
	3	-	-	-	0.0	-	0.0	-	-	0.0	-	0.0	-	-	0.0	-	-	0.0	-	-	-	0.0
	4	-	-	-	0.0	-	0.0	-	-	0.0	-	0.0	-	-	0.0	-	-	0.0	-	-	-	0.0
	5	-	-	-	0.0	-	0.0	-	-	0.0	-	0.0	-	-	0.0	-	-	0.0	-	-	-	0.0
6	-	-	-	0.0	-	0.0	-	-	0.0	-	0.0	-	-	0.0	-	-	0.0	-	-	-	0.0	
7	-	-	-	0.0	-	0.0	-	-	0.0	-	0.0	-	-	0.0	-	-	0.0	-	-	-	0.0	
8	-	-	-	0.0	-	0.0	-	-	0.0	-	0.0	-	-	0.0	-	-	0.0	-	-	-	0.0	
9	-	-	-	0.0	-	0.0	-	-	0.0	-	0.0	-	-	0.0	-	-	0.0	-	-	-	0.0	
日合計		-	-	-	0.0	-	0.0	-	-	0.0	-	0.0	-	-	0.0	-	-	0.0	-	-	-	0.0
*総雨量		-	-	-	204.0	-	249.0	-	-	122.0	-	191.0	-	-	314.0	-	-	234.0	-	-	-	162.0

*総雨量は一連降雨の合計

近畿地方整備局 淀川水系 対象洪水観測所時間雨量表

洪水		S47.9.13																						
日	時	大鳥居	笠取	高井	室生	三栖	神吉	桂	中川	北大河原	湯船	東別院	本梅	殿田	岩山	小田原	朝宮	南新田	大河原	大峯	高原	愛宕山		
13	9-10	0.0	-	-	-	-	0.0	-	-	-	-	-	-	-	-	-	-	-	-	-	-	-		
	11	0.0	-	-	-	-	0.0	-	-	-	-	-	-	-	-	-	-	-	-	-	-	-		
	12	0.0	-	-	-	-	0.0	-	-	-	-	-	-	-	-	-	-	-	-	-	-	-		
	13	0.0	-	-	-	-	0.0	-	-	-	-	-	-	-	-	-	-	-	-	-	-	-		
	14	0.0	-	-	-	-	0.0	-	-	-	-	-	-	-	-	-	-	-	-	-	-	-		
	15	0.0	-	-	-	-	0.0	-	-	-	-	-	-	-	-	-	-	-	-	-	-	-		
	16	0.0	-	-	-	-	0.0	-	-	-	-	-	-	-	-	-	-	-	-	-	-	-	-	
	17	0.0	-	-	-	-	0.0	-	-	-	-	-	-	-	-	-	-	-	-	-	-	-	-	-
	18	0.0	-	-	-	-	0.0	-	-	-	-	-	-	-	-	-	-	-	-	-	-	-	-	-
	19	0.0	-	-	-	-	0.0	-	-	-	-	-	-	-	-	-	-	-	-	-	-	-	-	-
	20	0.0	-	-	-	-	0.0	-	-	-	-	-	-	-	-	-	-	-	-	-	-	-	-	-
	21	0.0	-	-	-	-	0.0	-	-	-	-	-	-	-	-	-	-	-	-	-	-	-	-	-
	22	0.0	-	-	-	-	0.0	-	-	-	-	-	-	-	-	-	-	-	-	-	-	-	-	-
	23	0.0	-	-	-	-	0.0	-	-	-	-	-	-	-	-	-	-	-	-	-	-	-	-	-
	0	0.0	-	-	-	-	0.0	-	-	-	-	-	-	-	-	-	-	-	-	-	-	-	-	-
	1	0.0	-	-	-	-	0.0	-	-	-	-	-	-	-	-	-	-	-	-	-	-	-	-	-
	2	0.0	-	-	-	-	0.0	-	-	-	-	-	-	-	-	-	-	-	-	-	-	-	-	-
	3	0.0	-	-	-	-	0.0	-	-	-	-	-	-	-	-	-	-	-	-	-	-	-	-	-
	4	0.0	-	-	-	-	0.0	-	-	-	-	-	-	-	-	-	-	-	-	-	-	-	-	-
	5	3.0	-	-	-	-	0.0	-	-	-	-	-	-	-	-	-	-	-	-	-	-	-	-	-
6	1.0	-	-	-	-	0.0	-	-	-	-	-	-	-	-	-	-	-	-	-	-	-	-	-	
7	1.0	-	-	-	-	1.0	-	-	-	-	-	-	-	-	-	-	-	-	-	-	-	-	-	
8	0.0	-	-	-	-	0.0	-	-	-	-	-	-	-	-	-	-	-	-	-	-	-	-	-	
9	0.0	-	-	-	-	0.0	-	-	-	-	-	-	-	-	-	-	-	-	-	-	-	-	-	
日合計		5.0	-	-	-	1.0	-	-	-	-	-	-	-	-	-	-	-	-	-	-	-	-	-	
14	9-10	0.0	-	-	-	-	0.0	-	-	-	-	-	-	-	-	-	-	-	-	-	-	-		
	11	0.0	-	-	-	-	0.0	-	-	-	-	-	-	-	-	-	-	-	-	-	-	-		
	12	1.0	-	-	-	-	1.0	-	-	-	-	-	-	-	-	-	-	-	-	-	-	-		
	13	1.0	-	-	-	-	0.0	-	-	-	-	-	-	-	-	-	-	-	-	-	-	-		
	14	0.0	-	-	-	-	0.0	-	-	-	-	-	-	-	-	-	-	-	-	-	-	-		
	15	0.0	-	-	-	-	0.0	-	-	-	-	-	-	-	-	-	-	-	-	-	-	-		
	16	0.0	-	-	-	-	0.0	-	-	-	-	-	-	-	-	-	-	-	-	-	-	-		
	17	0.0	-	-	-	-	1.0	-	-	-	-	-	-	-	-	-	-	-	-	-	-	-	-	
	18	0.0	-	-	-	-	0.0	-	-	-	-	-	-	-	-	-	-	-	-	-	-	-	-	
	19	0.0	-	-	-	-	3.0	-	-	-	-	-	-	-	-	-	-	-	-	-	-	-	-	
	20	0.0	-	-	-	-	2.0	-	-	-	-	-	-	-	-	-	-	-	-	-	-	-	-	
	21	0.0	-	-	-	-	2.0	-	-	-	-	-	-	-	-	-	-	-	-	-	-	-	-	
	22	1.0	-	-	-	-	3.0	-	-	-	-	-	-	-	-	-	-	-	-	-	-	-	-	
	23	3.0	-	-	-	-	4.0	-	-	-	-	-	-	-	-	-	-	-	-	-	-	-	-	
	0	1.0	-	-	-	-	0.0	-	-	-	-	-	-	-	-	-	-	-	-	-	-	-	-	
	1	1.0	-	-	-	-	0.0	-	-	-	-	-	-	-	-	-	-	-	-	-	-	-	-	
	2	0.0	-	-	-	-	0.0	-	-	-	-	-	-	-	-	-	-	-	-	-	-	-	-	
	3	1.0	-	-	-	-	0.0	-	-	-	-	-	-	-	-	-	-	-	-	-	-	-	-	
	4	0.0	-	-	-	-	2.0	-	-	-	-	-	-	-	-	-	-	-	-	-	-	-	-	
	5	0.0	-	-	-	-	4.0	-	-	-	-	-	-	-	-	-	-	-	-	-	-	-	-	
6	0.0	-	-	-	-	1.0	-	-	-	-	-	-	-	-	-	-	-	-	-	-	-	-		
7	0.0	-	-	-	-	1.0	-	-	-	-	-	-	-	-	-	-	-	-	-	-	-	-		
8	0.0	-	-	-	-	0.0	-	-	-	-	-	-	-	-	-	-	-	-	-	-	-	-		
9	0.0	-	-	-	-	0.0	-	-	-	-	-	-	-	-	-	-	-	-	-	-	-	-		
日合計		9.0	-	-	-	24.0	-	-	-	-	-	-	-	-	-	-	-	-	-	-	-	-		

近畿地方整備局 淀川水系 対象洪水観測所時間雨量表

洪水		S47.9.13																					
日	時	大鳥居	笠取	高井	室生	三栖	神吉	桂	中川	北大河原	湯船	東別院	本梅	殿田	岩山	小田原	朝宮	南新田	大河原	大峯	高原	愛宕山	
15	9-10	0.0	-	-	-	-	0.0	-	-	-	-	-	-	-	-	-	-	-	-	-	-	-	-
	11	2.0	-	-	-	-	2.0	-	-	-	-	-	-	-	-	-	-	-	-	-	-	-	-
	12	1.0	-	-	-	-	0.0	-	-	-	-	-	-	-	-	-	-	-	-	-	-	-	-
	13	1.0	-	-	-	-	0.0	-	-	-	-	-	-	-	-	-	-	-	-	-	-	-	-
	14	0.0	-	-	-	-	0.0	-	-	-	-	-	-	-	-	-	-	-	-	-	-	-	-
	15	0.0	-	-	-	-	0.0	-	-	-	-	-	-	-	-	-	-	-	-	-	-	-	-
	16	0.0	-	-	-	-	0.0	-	-	-	-	-	-	-	-	-	-	-	-	-	-	-	-
	17	0.0	-	-	-	-	0.0	-	-	-	-	-	-	-	-	-	-	-	-	-	-	-	-
	18	0.0	-	-	-	-	0.0	-	-	-	-	-	-	-	-	-	-	-	-	-	-	-	-
	19	0.0	-	-	-	-	0.0	-	-	-	-	-	-	-	-	-	-	-	-	-	-	-	-
	20	0.0	-	-	-	-	0.0	-	-	-	-	-	-	-	-	-	-	-	-	-	-	-	-
	21	0.0	-	-	-	-	0.0	-	-	-	-	-	-	-	-	-	-	-	-	-	-	-	-
	22	0.0	-	-	-	-	0.0	-	-	-	-	-	-	-	-	-	-	-	-	-	-	-	-
	23	0.0	-	-	-	-	0.0	-	-	-	-	-	-	-	-	-	-	-	-	-	-	-	-
	0	0.0	-	-	-	-	0.0	-	-	-	-	-	-	-	-	-	-	-	-	-	-	-	-
	1	0.0	-	-	-	-	0.0	-	-	-	-	-	-	-	-	-	-	-	-	-	-	-	-
	2	0.0	-	-	-	-	0.0	-	-	-	-	-	-	-	-	-	-	-	-	-	-	-	-
	3	0.0	-	-	-	-	0.0	-	-	-	-	-	-	-	-	-	-	-	-	-	-	-	-
	4	0.0	-	-	-	-	0.0	-	-	-	-	-	-	-	-	-	-	-	-	-	-	-	-
	5	0.0	-	-	-	-	0.0	-	-	-	-	-	-	-	-	-	-	-	-	-	-	-	-
6	0.0	-	-	-	-	0.0	-	-	-	-	-	-	-	-	-	-	-	-	-	-	-	-	
7	0.0	-	-	-	-	1.0	-	-	-	-	-	-	-	-	-	-	-	-	-	-	-	-	
8	1.0	-	-	-	-	0.0	-	-	-	-	-	-	-	-	-	-	-	-	-	-	-	-	
9	1.0	-	-	-	-	0.0	-	-	-	-	-	-	-	-	-	-	-	-	-	-	-	-	
日合計		6.0	-	-	-	-	3.0	-	-	-	-	-	-	-	-	-	-	-	-	-	-	-	-
16	9-10	1.0	-	-	-	-	0.0	-	-	-	-	-	-	-	-	-	-	-	-	-	-	-	-
	11	3.0	-	-	-	-	1.0	-	-	-	-	-	-	-	-	-	-	-	-	-	-	-	-
	12	5.0	-	-	-	-	5.0	-	-	-	-	-	-	-	-	-	-	-	-	-	-	-	-
	13	3.0	-	-	-	-	4.0	-	-	-	-	-	-	-	-	-	-	-	-	-	-	-	-
	14	3.0	-	-	-	-	5.0	-	-	-	-	-	-	-	-	-	-	-	-	-	-	-	-
	15	5.0	-	-	-	-	3.0	-	-	-	-	-	-	-	-	-	-	-	-	-	-	-	-
	16	17.0	-	-	-	-	12.0	-	-	-	-	-	-	-	-	-	-	-	-	-	-	-	-
	17	12.0	-	-	-	-	15.0	-	-	-	-	-	-	-	-	-	-	-	-	-	-	-	-
	18	9.0	-	-	-	-	12.0	-	-	-	-	-	-	-	-	-	-	-	-	-	-	-	-
	19	20.0	-	-	-	-	19.0	-	-	-	-	-	-	-	-	-	-	-	-	-	-	-	-
	20	10.0	-	-	-	-	18.0	-	-	-	-	-	-	-	-	-	-	-	-	-	-	-	-
	21	16.0	-	-	-	-	27.0	-	-	-	-	-	-	-	-	-	-	-	-	-	-	-	-
	22	33.0	-	-	-	-	26.0	-	-	-	-	-	-	-	-	-	-	-	-	-	-	-	-
	23	5.0	-	-	-	-	8.0	-	-	-	-	-	-	-	-	-	-	-	-	-	-	-	-
	0	0.0	-	-	-	-	10.0	-	-	-	-	-	-	-	-	-	-	-	-	-	-	-	-
	1	1.0	-	-	-	-	3.0	-	-	-	-	-	-	-	-	-	-	-	-	-	-	-	-
	2	2.0	-	-	-	-	2.0	-	-	-	-	-	-	-	-	-	-	-	-	-	-	-	-
	3	1.0	-	-	-	-	1.0	-	-	-	-	-	-	-	-	-	-	-	-	-	-	-	-
	4	1.0	-	-	-	-	0.0	-	-	-	-	-	-	-	-	-	-	-	-	-	-	-	-
	5	0.0	-	-	-	-	0.0	-	-	-	-	-	-	-	-	-	-	-	-	-	-	-	-
6	0.0	-	-	-	-	0.0	-	-	-	-	-	-	-	-	-	-	-	-	-	-	-	-	
7	0.0	-	-	-	-	0.0	-	-	-	-	-	-	-	-	-	-	-	-	-	-	-	-	
8	0.0	-	-	-	-	0.0	-	-	-	-	-	-	-	-	-	-	-	-	-	-	-	-	
9	0.0	-	-	-	-	0.0	-	-	-	-	-	-	-	-	-	-	-	-	-	-	-	-	
日合計		147.0	-	-	-	-	171.0	-	-	-	-	-	-	-	-	-	-	-	-	-	-	-	-

近畿地方整備局 淀川水系 対象洪水観測所時間雨量表

洪水		S47.9.13																				
日	時	大鳥居	笠取	高井	室生	三栖	神宮	桂	中川	北大河原	湯船	東別院	本梅	殿田	岩山	小田原	朝宮	南新田	大河原	大峯	高原	愛宕山
17日	9-10	0.0	-	-	-	-	0.0	-	-	-	-	-	-	-	-	-	-	-	-	-	-	-
	11	0.0	-	-	-	-	0.0	-	-	-	-	-	-	-	-	-	-	-	-	-	-	-
	12	0.0	-	-	-	-	0.0	-	-	-	-	-	-	-	-	-	-	-	-	-	-	-
	13	0.0	-	-	-	-	0.0	-	-	-	-	-	-	-	-	-	-	-	-	-	-	-
	14	0.0	-	-	-	-	0.0	-	-	-	-	-	-	-	-	-	-	-	-	-	-	-
	15	0.0	-	-	-	-	0.0	-	-	-	-	-	-	-	-	-	-	-	-	-	-	-
	16	0.0	-	-	-	-	0.0	-	-	-	-	-	-	-	-	-	-	-	-	-	-	-
	17	0.0	-	-	-	-	0.0	-	-	-	-	-	-	-	-	-	-	-	-	-	-	-
	18	0.0	-	-	-	-	0.0	-	-	-	-	-	-	-	-	-	-	-	-	-	-	-
	19	0.0	-	-	-	-	0.0	-	-	-	-	-	-	-	-	-	-	-	-	-	-	-
	20	0.0	-	-	-	-	0.0	-	-	-	-	-	-	-	-	-	-	-	-	-	-	-
	21	0.0	-	-	-	-	0.0	-	-	-	-	-	-	-	-	-	-	-	-	-	-	-
	22	0.0	-	-	-	-	0.0	-	-	-	-	-	-	-	-	-	-	-	-	-	-	-
	23	0.0	-	-	-	-	0.0	-	-	-	-	-	-	-	-	-	-	-	-	-	-	-
	0	0.0	-	-	-	-	0.0	-	-	-	-	-	-	-	-	-	-	-	-	-	-	-
	1	0.0	-	-	-	-	0.0	-	-	-	-	-	-	-	-	-	-	-	-	-	-	-
	2	0.0	-	-	-	-	0.0	-	-	-	-	-	-	-	-	-	-	-	-	-	-	-
	3	0.0	-	-	-	-	0.0	-	-	-	-	-	-	-	-	-	-	-	-	-	-	-
	4	0.0	-	-	-	-	0.0	-	-	-	-	-	-	-	-	-	-	-	-	-	-	-
	5	0.0	-	-	-	-	0.0	-	-	-	-	-	-	-	-	-	-	-	-	-	-	-
6	0.0	-	-	-	-	0.0	-	-	-	-	-	-	-	-	-	-	-	-	-	-	-	
7	0.0	-	-	-	-	0.0	-	-	-	-	-	-	-	-	-	-	-	-	-	-	-	
8	0.0	-	-	-	-	0.0	-	-	-	-	-	-	-	-	-	-	-	-	-	-	-	
9	0.0	-	-	-	-	0.0	-	-	-	-	-	-	-	-	-	-	-	-	-	-	-	
日合計		0.0	-	-	-	-	0.0	-	-	-	-	-	-	-	-	-	-	-	-	-	-	-
*総雨量		167.0	-	-	-	-	199.0	-	-	-	-	-	-	-	-	-	-	-	-	-	-	-

*総雨量は一連降雨の合計

近畿地方整備局 淀川水系 対象洪水観測所時間雨量表

洪水		S47.9.13																			
日	時	魚谷峠	平野	水口	勅旨	小原	笠取山	天理	鷺家口	世木堰堤	荒神橋	東本梅									
13 日	9-10	-	-	-	-	-	-	-	-	-	-	-	-	-	-	-	-	-	-	-	-
	11	-	-	-	-	-	-	-	-	-	-	-	-	-	-	-	-	-	-	-	-
	12	-	-	-	-	-	-	-	-	-	-	-	-	-	-	-	-	-	-	-	-
	13	-	-	-	-	-	-	-	-	-	-	-	-	-	-	-	-	-	-	-	-
	14	-	-	-	-	-	-	-	-	-	-	-	-	-	-	-	-	-	-	-	-
	15	-	-	-	-	-	-	-	-	-	-	-	-	-	-	-	-	-	-	-	-
	16	-	-	-	-	-	-	-	-	-	-	-	-	-	-	-	-	-	-	-	-
	17	-	-	-	-	-	-	-	-	-	-	-	-	-	-	-	-	-	-	-	-
	18	-	-	-	-	-	-	-	-	-	-	-	-	-	-	-	-	-	-	-	-
	19	-	-	-	-	-	-	-	-	-	-	-	-	-	-	-	-	-	-	-	-
	20	-	-	-	-	-	-	-	-	-	-	-	-	-	-	-	-	-	-	-	-
	21	-	-	-	-	-	-	-	-	-	-	-	-	-	-	-	-	-	-	-	-
	22	-	-	-	-	-	-	-	-	-	-	-	-	-	-	-	-	-	-	-	-
	23	-	-	-	-	-	-	-	-	-	-	-	-	-	-	-	-	-	-	-	-
	0	-	-	-	-	-	-	-	-	-	-	-	-	-	-	-	-	-	-	-	-
	1	-	-	-	-	-	-	-	-	-	-	-	-	-	-	-	-	-	-	-	-
	2	-	-	-	-	-	-	-	-	-	-	-	-	-	-	-	-	-	-	-	-
	3	-	-	-	-	-	-	-	-	-	-	-	-	-	-	-	-	-	-	-	-
	4	-	-	-	-	-	-	-	-	-	-	-	-	-	-	-	-	-	-	-	-
	5	-	-	-	-	-	-	-	-	-	-	-	-	-	-	-	-	-	-	-	-
6	-	-	-	-	-	-	-	-	-	-	-	-	-	-	-	-	-	-	-	-	
7	-	-	-	-	-	-	-	-	-	-	-	-	-	-	-	-	-	-	-	-	
8	-	-	-	-	-	-	-	-	-	-	-	-	-	-	-	-	-	-	-	-	
9	-	-	-	-	-	-	-	-	-	-	-	-	-	-	-	-	-	-	-	-	
日合計		-	-	-	-	-	-	-	-	-	-	-	-	-	-	-	-	-	-	-	-
14 日	9-10	-	-	-	-	-	-	-	-	-	-	-	-	-	-	-	-	-	-	-	-
	11	-	-	-	-	-	-	-	-	-	-	-	-	-	-	-	-	-	-	-	-
	12	-	-	-	-	-	-	-	-	-	-	-	-	-	-	-	-	-	-	-	-
	13	-	-	-	-	-	-	-	-	-	-	-	-	-	-	-	-	-	-	-	-
	14	-	-	-	-	-	-	-	-	-	-	-	-	-	-	-	-	-	-	-	-
	15	-	-	-	-	-	-	-	-	-	-	-	-	-	-	-	-	-	-	-	-
	16	-	-	-	-	-	-	-	-	-	-	-	-	-	-	-	-	-	-	-	-
	17	-	-	-	-	-	-	-	-	-	-	-	-	-	-	-	-	-	-	-	-
	18	-	-	-	-	-	-	-	-	-	-	-	-	-	-	-	-	-	-	-	-
	19	-	-	-	-	-	-	-	-	-	-	-	-	-	-	-	-	-	-	-	-
	20	-	-	-	-	-	-	-	-	-	-	-	-	-	-	-	-	-	-	-	-
	21	-	-	-	-	-	-	-	-	-	-	-	-	-	-	-	-	-	-	-	-
	22	-	-	-	-	-	-	-	-	-	-	-	-	-	-	-	-	-	-	-	-
	23	-	-	-	-	-	-	-	-	-	-	-	-	-	-	-	-	-	-	-	-
	0	-	-	-	-	-	-	-	-	-	-	-	-	-	-	-	-	-	-	-	-
	1	-	-	-	-	-	-	-	-	-	-	-	-	-	-	-	-	-	-	-	-
	2	-	-	-	-	-	-	-	-	-	-	-	-	-	-	-	-	-	-	-	-
	3	-	-	-	-	-	-	-	-	-	-	-	-	-	-	-	-	-	-	-	-
	4	-	-	-	-	-	-	-	-	-	-	-	-	-	-	-	-	-	-	-	-
	5	-	-	-	-	-	-	-	-	-	-	-	-	-	-	-	-	-	-	-	-
6	-	-	-	-	-	-	-	-	-	-	-	-	-	-	-	-	-	-	-	-	
7	-	-	-	-	-	-	-	-	-	-	-	-	-	-	-	-	-	-	-	-	
8	-	-	-	-	-	-	-	-	-	-	-	-	-	-	-	-	-	-	-	-	
9	-	-	-	-	-	-	-	-	-	-	-	-	-	-	-	-	-	-	-	-	
日合計		-	-	-	-	-	-	-	-	-	-	-	-	-	-	-	-	-	-	-	-

近畿地方整備局 淀川水系 対象洪水観測所時間雨量表

洪水		S47.9.13																			
日	時	魚谷峠	平野	水口	勅旨	小原	笠取山	天理	鷺家口	世木堰堤	荒神橋	東本梅									
15 日	9-10	-	-	-	-	-	-	-	-	-	-	-	-	-	-	-	-	-	-	-	-
	11	-	-	-	-	-	-	-	-	-	-	-	-	-	-	-	-	-	-	-	-
	12	-	-	-	-	-	-	-	-	-	-	-	-	-	-	-	-	-	-	-	-
	13	-	-	-	-	-	-	-	-	-	-	-	-	-	-	-	-	-	-	-	-
	14	-	-	-	-	-	-	-	-	-	-	-	-	-	-	-	-	-	-	-	-
	15	-	-	-	-	-	-	-	-	-	-	-	-	-	-	-	-	-	-	-	-
	16	-	-	-	-	-	-	-	-	-	-	-	-	-	-	-	-	-	-	-	-
	17	-	-	-	-	-	-	-	-	-	-	-	-	-	-	-	-	-	-	-	-
	18	-	-	-	-	-	-	-	-	-	-	-	-	-	-	-	-	-	-	-	-
	19	-	-	-	-	-	-	-	-	-	-	-	-	-	-	-	-	-	-	-	-
	20	-	-	-	-	-	-	-	-	-	-	-	-	-	-	-	-	-	-	-	-
	21	-	-	-	-	-	-	-	-	-	-	-	-	-	-	-	-	-	-	-	-
	22	-	-	-	-	-	-	-	-	-	-	-	-	-	-	-	-	-	-	-	-
	23	-	-	-	-	-	-	-	-	-	-	-	-	-	-	-	-	-	-	-	-
	0	-	-	-	-	-	-	-	-	-	-	-	-	-	-	-	-	-	-	-	-
	1	-	-	-	-	-	-	-	-	-	-	-	-	-	-	-	-	-	-	-	-
	2	-	-	-	-	-	-	-	-	-	-	-	-	-	-	-	-	-	-	-	-
	3	-	-	-	-	-	-	-	-	-	-	-	-	-	-	-	-	-	-	-	-
	4	-	-	-	-	-	-	-	-	-	-	-	-	-	-	-	-	-	-	-	-
	5	-	-	-	-	-	-	-	-	-	-	-	-	-	-	-	-	-	-	-	-
6	-	-	-	-	-	-	-	-	-	-	-	-	-	-	-	-	-	-	-	-	
7	-	-	-	-	-	-	-	-	-	-	-	-	-	-	-	-	-	-	-	-	
8	-	-	-	-	-	-	-	-	-	-	-	-	-	-	-	-	-	-	-	-	
9	-	-	-	-	-	-	-	-	-	-	-	-	-	-	-	-	-	-	-	-	
日合計		-	-	-	-	-	-	-	-	-	-	-	-	-	-	-	-	-	-	-	-
16 日	9-10	-	-	-	-	-	-	-	-	-	-	-	-	-	-	-	-	-	-	-	-
	11	-	-	-	-	-	-	-	-	-	-	-	-	-	-	-	-	-	-	-	-
	12	-	-	-	-	-	-	-	-	-	-	-	-	-	-	-	-	-	-	-	-
	13	-	-	-	-	-	-	-	-	-	-	-	-	-	-	-	-	-	-	-	-
	14	-	-	-	-	-	-	-	-	-	-	-	-	-	-	-	-	-	-	-	-
	15	-	-	-	-	-	-	-	-	-	-	-	-	-	-	-	-	-	-	-	-
	16	-	-	-	-	-	-	-	-	-	-	-	-	-	-	-	-	-	-	-	-
	17	-	-	-	-	-	-	-	-	-	-	-	-	-	-	-	-	-	-	-	-
	18	-	-	-	-	-	-	-	-	-	-	-	-	-	-	-	-	-	-	-	-
	19	-	-	-	-	-	-	-	-	-	-	-	-	-	-	-	-	-	-	-	-
	20	-	-	-	-	-	-	-	-	-	-	-	-	-	-	-	-	-	-	-	-
	21	-	-	-	-	-	-	-	-	-	-	-	-	-	-	-	-	-	-	-	-
	22	-	-	-	-	-	-	-	-	-	-	-	-	-	-	-	-	-	-	-	-
	23	-	-	-	-	-	-	-	-	-	-	-	-	-	-	-	-	-	-	-	-
	0	-	-	-	-	-	-	-	-	-	-	-	-	-	-	-	-	-	-	-	-
	1	-	-	-	-	-	-	-	-	-	-	-	-	-	-	-	-	-	-	-	-
	2	-	-	-	-	-	-	-	-	-	-	-	-	-	-	-	-	-	-	-	-
	3	-	-	-	-	-	-	-	-	-	-	-	-	-	-	-	-	-	-	-	-
	4	-	-	-	-	-	-	-	-	-	-	-	-	-	-	-	-	-	-	-	-
	5	-	-	-	-	-	-	-	-	-	-	-	-	-	-	-	-	-	-	-	-
6	-	-	-	-	-	-	-	-	-	-	-	-	-	-	-	-	-	-	-	-	
7	-	-	-	-	-	-	-	-	-	-	-	-	-	-	-	-	-	-	-	-	
8	-	-	-	-	-	-	-	-	-	-	-	-	-	-	-	-	-	-	-	-	
9	-	-	-	-	-	-	-	-	-	-	-	-	-	-	-	-	-	-	-	-	
日合計		-	-	-	-	-	-	-	-	-	-	-	-	-	-	-	-	-	-	-	-

近畿地方整備局 淀川水系 対象洪水観測所時間雨量表

洪水		S47.9.13																			
日	時	魚谷峠	平野	水口	勅旨	小原	笠取山	天理	鷺家口	世木堰堤	荒神橋	東本梅									
17 日	9-10	-	-	-	-	-	-	-	-	-	-	-	-	-	-	-	-	-	-	-	-
	11	-	-	-	-	-	-	-	-	-	-	-	-	-	-	-	-	-	-	-	-
	12	-	-	-	-	-	-	-	-	-	-	-	-	-	-	-	-	-	-	-	-
	13	-	-	-	-	-	-	-	-	-	-	-	-	-	-	-	-	-	-	-	-
	14	-	-	-	-	-	-	-	-	-	-	-	-	-	-	-	-	-	-	-	-
	15	-	-	-	-	-	-	-	-	-	-	-	-	-	-	-	-	-	-	-	-
	16	-	-	-	-	-	-	-	-	-	-	-	-	-	-	-	-	-	-	-	-
	17	-	-	-	-	-	-	-	-	-	-	-	-	-	-	-	-	-	-	-	-
	18	-	-	-	-	-	-	-	-	-	-	-	-	-	-	-	-	-	-	-	-
	19	-	-	-	-	-	-	-	-	-	-	-	-	-	-	-	-	-	-	-	-
	20	-	-	-	-	-	-	-	-	-	-	-	-	-	-	-	-	-	-	-	-
	21	-	-	-	-	-	-	-	-	-	-	-	-	-	-	-	-	-	-	-	-
	22	-	-	-	-	-	-	-	-	-	-	-	-	-	-	-	-	-	-	-	-
	23	-	-	-	-	-	-	-	-	-	-	-	-	-	-	-	-	-	-	-	-
	0	-	-	-	-	-	-	-	-	-	-	-	-	-	-	-	-	-	-	-	-
	1	-	-	-	-	-	-	-	-	-	-	-	-	-	-	-	-	-	-	-	-
	2	-	-	-	-	-	-	-	-	-	-	-	-	-	-	-	-	-	-	-	-
	3	-	-	-	-	-	-	-	-	-	-	-	-	-	-	-	-	-	-	-	-
	4	-	-	-	-	-	-	-	-	-	-	-	-	-	-	-	-	-	-	-	-
	5	-	-	-	-	-	-	-	-	-	-	-	-	-	-	-	-	-	-	-	-
6	-	-	-	-	-	-	-	-	-	-	-	-	-	-	-	-	-	-	-	-	
7	-	-	-	-	-	-	-	-	-	-	-	-	-	-	-	-	-	-	-	-	
8	-	-	-	-	-	-	-	-	-	-	-	-	-	-	-	-	-	-	-	-	
9	-	-	-	-	-	-	-	-	-	-	-	-	-	-	-	-	-	-	-	-	
日合計		-	-	-	-	-	-	-	-	-	-	-	-	-	-	-	-	-	-	-	-
*総雨量		-	-	-	-	-	-	-	-	-	-	-	-	-	-	-	-	-	-	-	-

*総雨量は一連降雨の合計

近畿地方整備局 淀川水系 対象洪水観測所時間雨量表

洪水		S57.7.31																				
日	時	高屋川橋	上弓削	京北 (気)	黒田 (102)	上黒田	広河原 (16)	鎌倉 (13)	花背	榎	園部 (15)	園部 (気)	園部 (府)	殿田 (14)	新町 (05)	新庄 (04)	亀岡	亀岡 (07)	周山 (府)	周山 (03)	雲ヶ畑 (08)	上賀茂
31	9-10	-	-	0.0	0.0	-	0.0	-	-	-	-	0.0	-	-	0.0	0.0	-	0.0	-	0.0	0.0	-
	11	-	-	0.0	0.0	-	0.0	-	-	-	-	0.0	-	-	0.0	0.0	-	0.0	-	0.0	0.0	-
	12	-	-	0.0	0.0	-	0.0	-	-	-	-	0.0	-	-	0.0	0.0	-	0.0	-	0.0	0.0	-
	13	-	-	0.0	0.0	-	0.0	-	-	-	-	0.0	-	-	0.0	0.0	-	0.0	-	0.0	0.0	-
	14	-	-	0.0	0.0	-	0.0	-	-	-	-	0.0	-	-	0.0	0.0	-	0.0	-	0.0	0.0	-
	15	-	-	0.0	0.0	-	0.0	-	-	-	-	0.0	-	-	0.0	0.0	-	0.0	-	0.0	0.0	-
	16	-	-	0.0	0.0	-	0.0	-	-	-	-	0.0	-	-	0.0	0.0	-	0.0	-	0.0	0.0	-
	17	-	-	0.0	0.0	-	0.0	-	-	-	-	0.0	-	-	0.0	0.0	-	0.0	-	0.0	0.5	-
	18	-	-	0.0	0.0	-	0.0	-	-	-	-	0.0	-	-	0.0	0.0	-	0.0	-	0.0	0.0	-
	19	-	-	0.0	0.0	-	0.0	-	-	-	-	3.0	-	-	4.0	3.0	-	1.0	-	0.0	6.0	-
	20	-	-	0.0	0.0	-	0.0	-	-	-	-	1.0	-	-	1.0	0.5	-	0.0	-	7.0	0.5	-
	21	-	-	0.0	0.5	-	0.5	-	-	-	-	0.0	-	-	0.0	0.5	-	0.0	-	0.5	0.5	-
	22	-	-	0.0	0.0	-	0.0	-	-	-	-	0.0	-	-	0.0	0.0	-	0.0	-	0.0	0.0	-
	23	-	-	0.0	0.0	-	0.0	-	-	-	-	0.0	-	-	0.0	0.0	-	0.0	-	0.0	0.0	-
	0	-	-	0.0	0.0	-	0.0	-	-	-	-	0.0	-	-	0.0	0.0	-	0.0	-	0.0	0.0	-
	1	-	-	1.0	0.0	-	1.5	-	-	-	-	0.0	-	-	0.0	0.0	-	4.5	-	0.0	1.5	-
	2	-	-	8.0	0.5	-	3.5	-	-	-	-	0.0	-	-	12.0	17.0	-	3.0	-	3.5	0.0	-
	3	-	-	1.0	0.5	-	0.5	-	-	-	-	0.0	-	-	4.0	0.5	-	0.0	-	3.0	0.0	-
	4	-	-	0.0	0.0	-	0.5	-	-	-	-	0.0	-	-	0.0	0.5	-	1.0	-	0.0	1.5	-
	5	-	-	1.0	2.5	-	3.5	-	-	-	-	2.0	-	-	1.0	1.0	-	1.5	-	0.5	2.5	-
6	-	-	0.0	1.0	-	3.0	-	-	-	-	1.0	-	-	1.0	1.0	-	2.0	-	0.5	1.5	-	
7	-	-	3.0	2.5	-	4.5	-	-	-	-	1.0	-	-	2.0	2.0	-	5.5	-	2.0	2.5	-	
8	-	-	2.0	4.0	-	5.0	-	-	-	-	8.0	-	-	5.0	4.5	-	14.0	-	2.5	4.0	-	
9	-	-	9.0	8.0	-	11.0	-	-	-	-	7.0	-	-	6.0	7.0	-	3.5	-	5.0	5.0	-	
日合計		-	-	25.0	19.5	-	33.5	-	-	-	23.0	-	-	36.0	37.5	-	36.0	-	24.5	26.0	-	
1	9-10	-	-	7.0	5.5	-	4.0	-	-	-	3.0	-	-	4.0	3.0	-	3.5	-	6.5	10.5	-	
	11	-	-	3.0	3.0	-	2.0	-	-	-	3.0	-	-	4.0	2.0	-	1.0	-	4.0	2.5	-	
	12	-	-	4.0	4.0	-	5.0	-	-	-	3.0	-	-	3.0	2.5	-	3.0	-	2.0	4.0	-	
	13	-	-	6.0	3.5	-	6.5	-	-	-	3.0	-	-	3.0	3.5	-	5.0	-	3.5	2.0	-	
	14	-	-	2.0	3.0	-	6.5	-	-	-	4.0	-	-	5.0	4.0	-	7.5	-	5.5	1.0	-	
	15	-	-	11.0	10.5	-	8.5	-	-	-	10.0	-	-	10.0	12.0	-	10.0	-	6.5	6.0	-	
	16	-	-	8.0	9.5	-	7.5	-	-	-	7.0	-	-	7.0	7.0	-	2.5	-	8.5	5.0	-	
	17	-	-	4.0	4.5	-	3.5	-	-	-	8.0	-	-	6.0	4.0	-	5.5	-	4.5	2.0	-	
	18	-	-	4.0	4.0	-	5.0	-	-	-	5.0	-	-	3.0	4.5	-	2.5	-	1.5	1.0	-	
	19	-	-	5.0	4.5	-	7.0	-	-	-	5.0	-	-	5.0	4.5	-	4.5	-	2.5	5.0	-	
	20	-	-	7.0	8.5	-	15.5	-	-	-	6.0	-	-	6.0	5.0	-	4.0	-	5.5	5.0	-	
	21	-	-	14.0	15.5	-	15.5	-	-	-	13.0	-	-	11.0	10.5	-	3.5	-	10.5	6.0	-	
	22	-	-	19.0	21.0	-	18.0	-	-	-	19.0	-	-	17.0	15.0	-	2.0	-	14.5	5.0	-	
	23	-	-	24.0	21.0	-	30.0	-	-	-	25.0	-	-	18.0	14.0	-	3.5	-	19.5	5.0	-	
	0	-	-	16.0	21.0	-	4.5	-	-	-	11.0	-	-	13.0	6.0	-	5.0	-	18.5	14.0	-	
	1	-	-	9.0	11.0	-	14.0	-	-	-	9.0	-	-	10.0	5.5	-	3.5	-	6.0	11.0	-	
	2	-	-	11.0	12.5	-	17.5	-	-	-	6.0	-	-	7.0	3.0	-	2.5	-	7.5	7.0	-	
	3	-	-	2.0	2.5	-	4.5	-	-	-	2.0	-	-	2.0	1.5	-	1.0	-	3.5	2.0	-	
	4	-	-	2.0	1.0	-	1.0	-	-	-	1.0	-	-	1.0	0.5	-	0.5	-	2.5	1.5	-	
	5	-	-	1.0	1.5	-	2.0	-	-	-	1.0	-	-	1.0	1.0	-	0.5	-	1.0	1.0	-	
6	-	-	0.0	0.0	-	0.0	-	-	-	0.0	-	-	0.0	0.0	-	0.0	-	0.5	0.0	-		
7	-	-	0.0	0.0	-	0.5	-	-	-	0.0	-	-	0.0	0.0	-	0.0	-	0.0	0.0	-		
8	-	-	0.0	0.0	-	0.0	-	-	-	0.0	-	-	0.0	0.0	-	0.0	-	0.0	0.0	-		
9	-	-	0.0	0.0	-	0.0	-	-	-	0.0	-	-	0.0	0.0	-	0.0	-	0.0	0.0	-		
日合計		-	-	159.0	167.5	-	178.5	-	-	-	144.0	-	-	136.0	109.0	-	71.0	-	134.5	96.5	-	

近畿地方整備局 淀川水系 対象洪水観測所時間雨量表

洪水		S57. 7. 31																				
日	時	高屋川橋	上弓削	京北 (気)	黒田 (102)	上黒田	広河原 (16)	鎌倉 (13)	花背	榎	園部 (15)	園部 (気)	園部 (府)	殿田 (14)	新町 (05)	新庄 (04)	亀岡	亀岡 (07)	周山 (府)	周山 (03)	雲ヶ畑 (08)	上賀茂
2	9-10	-	-	0.0	0.0	-	0.0	-	-	-	-	0.0	-	-	0.0	0.0	-	0.0	-	0.0	0.0	-
	11	-	-	0.0	0.0	-	0.0	-	-	-	-	0.0	-	-	0.0	0.0	-	0.0	-	0.0	0.0	-
	12	-	-	0.0	0.0	-	0.0	-	-	-	-	0.0	-	-	0.0	0.0	-	0.0	-	0.0	0.0	-
	13	-	-	0.0	0.0	-	0.0	-	-	-	-	0.0	-	-	0.0	0.0	-	0.0	-	0.0	0.0	-
	14	-	-	0.0	0.0	-	0.0	-	-	-	-	0.0	-	-	0.0	0.0	-	0.0	-	0.0	0.0	-
	15	-	-	0.0	0.0	-	0.0	-	-	-	-	0.0	-	-	0.0	0.0	-	0.0	-	0.0	0.0	-
	16	-	-	0.0	0.0	-	0.0	-	-	-	-	0.0	-	-	0.0	0.0	-	0.0	-	0.0	0.0	-
	17	-	-	0.0	0.0	-	0.0	-	-	-	-	0.0	-	-	0.0	0.0	-	0.0	-	0.0	0.0	-
	18	-	-	0.0	0.0	-	0.0	-	-	-	-	0.0	-	-	0.0	0.0	-	0.0	-	0.0	0.0	-
	19	-	-	0.0	0.0	-	0.0	-	-	-	-	0.0	-	-	0.0	0.0	-	0.0	-	0.0	0.0	-
20	-	-	0.0	0.0	-	0.0	-	-	-	-	0.0	-	-	0.0	0.0	-	0.0	-	0.0	0.0	-	
21	-	-	0.0	0.0	-	0.0	-	-	-	-	0.0	-	-	0.0	0.0	-	0.0	-	0.0	0.0	-	
22	-	-	0.0	0.0	-	0.0	-	-	-	-	0.0	-	-	0.0	0.0	-	0.0	-	0.0	0.0	-	
23	-	-	0.0	0.0	-	0.0	-	-	-	-	0.0	-	-	0.0	0.0	-	0.0	-	0.0	0.0	-	
0	-	-	0.0	0.0	-	0.0	-	-	-	-	0.0	-	-	0.0	0.0	-	0.0	-	0.0	0.0	-	
1	-	-	0.0	0.0	-	0.0	-	-	-	-	0.0	-	-	0.0	0.0	-	0.0	-	0.0	0.0	-	
2	-	-	0.0	0.0	-	0.0	-	-	-	-	0.0	-	-	0.0	0.0	-	0.0	-	0.0	0.0	-	
3	-	-	0.0	0.0	-	0.0	-	-	-	-	0.0	-	-	0.0	0.0	-	0.0	-	0.0	0.0	-	
4	-	-	0.0	0.0	-	0.0	-	-	-	-	0.0	-	-	0.0	0.0	-	0.0	-	0.0	0.0	-	
5	-	-	0.0	0.0	-	0.0	-	-	-	-	0.0	-	-	0.0	0.0	-	0.0	-	0.0	0.0	-	
6	-	-	0.0	0.0	-	0.0	-	-	-	-	0.0	-	-	0.0	0.0	-	0.0	-	0.0	0.0	-	
7	-	-	0.0	0.0	-	0.0	-	-	-	-	0.0	-	-	0.0	0.0	-	0.0	-	0.0	0.0	-	
8	-	-	0.0	0.0	-	0.0	-	-	-	-	0.0	-	-	0.0	0.0	-	0.0	-	0.0	0.0	-	
9	-	-	0.0	0.0	-	0.0	-	-	-	-	0.0	-	-	0.0	0.0	-	0.0	-	0.0	0.0	-	
日合計		-	-	0.0	0.0	-	0.0	-	-	-	0.0	-	-	0.0	0.0	-	0.0	-	0.0	0.0	-	
3	9-10	-	-	0.0	0.0	-	0.0	-	-	-	0.0	-	-	0.0	0.0	-	0.0	-	0.0	0.0	-	
	11	-	-	0.0	0.0	-	0.0	-	-	-	0.0	-	-	0.0	0.0	-	0.0	-	0.0	0.0	-	
	12	-	-	0.0	0.0	-	0.5	-	-	-	0.0	-	-	0.0	0.0	-	0.0	-	0.0	0.0	-	
	13	-	-	0.0	0.0	-	0.0	-	-	-	0.0	-	-	0.0	0.0	-	0.0	-	0.0	0.0	-	
	14	-	-	0.0	0.0	-	0.0	-	-	-	0.0	-	-	0.0	0.0	-	0.0	-	0.0	0.0	-	
	15	-	-	0.0	0.0	-	0.0	-	-	-	0.0	-	-	0.0	0.0	-	0.0	-	0.0	0.0	-	
	16	-	-	0.0	0.0	-	0.0	-	-	-	0.0	-	-	0.0	0.0	-	0.0	-	0.0	0.0	-	
	17	-	-	0.0	0.0	-	0.0	-	-	-	0.0	-	-	0.0	0.0	-	0.0	-	0.0	0.0	-	
	18	-	-	0.0	0.0	-	0.0	-	-	-	0.0	-	-	0.0	0.0	-	0.0	-	0.0	0.0	-	
	19	-	-	0.0	0.0	-	0.0	-	-	-	0.0	-	-	0.0	0.0	-	0.0	-	0.0	0.0	-	
20	-	-	0.0	0.0	-	0.0	-	-	-	0.0	-	-	0.0	0.0	-	0.0	-	0.0	0.0	-		
21	-	-	0.0	0.0	-	0.0	-	-	-	0.0	-	-	0.0	0.0	-	0.0	-	0.0	0.0	-		
22	-	-	0.0	0.0	-	0.0	-	-	-	0.0	-	-	0.0	0.0	-	0.0	-	0.0	0.0	-		
23	-	-	0.0	0.0	-	0.0	-	-	-	0.0	-	-	0.0	0.0	-	0.0	-	0.0	0.0	-		
0	-	-	0.0	0.0	-	0.0	-	-	-	0.0	-	-	0.0	0.0	-	0.0	-	0.0	0.0	-		
1	-	-	0.0	0.0	-	0.0	-	-	-	0.0	-	-	0.0	0.0	-	0.0	-	0.0	0.0	-		
2	-	-	0.0	0.0	-	0.0	-	-	-	0.0	-	-	0.0	0.0	-	0.0	-	0.0	0.0	-		
3	-	-	0.0	0.0	-	0.0	-	-	-	0.0	-	-	0.0	0.0	-	0.0	-	0.0	0.0	-		
4	-	-	0.0	0.0	-	0.0	-	-	-	0.0	-	-	0.0	0.0	-	0.0	-	0.0	0.0	-		
5	-	-	0.0	0.0	-	0.0	-	-	-	0.0	-	-	0.0	0.0	-	0.0	-	0.0	0.0	-		
6	-	-	0.0	0.0	-	0.0	-	-	-	0.0	-	-	0.0	0.0	-	0.0	-	0.0	0.0	-		
7	-	-	0.0	0.0	-	0.0	-	-	-	0.0	-	-	0.0	0.0	-	0.0	-	0.0	0.0	-		
8	-	-	0.0	0.0	-	0.0	-	-	-	0.0	-	-	0.0	0.0	-	0.0	-	0.0	0.0	-		
9	-	-	0.0	0.0	-	0.0	-	-	-	0.0	-	-	0.0	0.0	-	0.0	-	0.0	0.0	-		
日合計		-	-	0.0	0.0	-	0.5	-	-	-	0.0	-	-	0.0	0.0	-	0.0	-	0.0	0.0	-	

近畿地方整備局 淀川水系 対象洪水観測所時間雨量表

洪水		S57. 7. 31																				
日	時	高屋川橋	上弓削	京北 (気)	黒田 (102)	上黒田	広河原 (16)	鎌倉 (13)	花背	榎	園部 (15)	園部 (気)	園部 (府)	殿田 (14)	新町 (05)	新庄 (04)	亀岡	亀岡 (07)	周山 (府)	周山 (03)	雲ヶ畑 (08)	上賀茂
4 日	9-10	-	-	0.0	0.0	-	0.0	-	-	-	-	0.0	-	-	0.0	0.0	-	0.0	-	0.0	0.0	-
	11	-	-	0.0	0.0	-	0.0	-	-	-	-	0.0	-	-	0.0	0.0	-	0.0	-	0.0	0.0	-
	12	-	-	0.0	0.0	-	0.0	-	-	-	-	0.0	-	-	0.0	0.0	-	0.0	-	0.0	0.0	-
	13	-	-	0.0	0.0	-	0.0	-	-	-	-	0.0	-	-	0.0	0.0	-	0.0	-	0.0	0.0	-
	14	-	-	0.0	0.0	-	0.0	-	-	-	-	0.0	-	-	0.0	0.0	-	0.0	-	0.0	0.0	-
	15	-	-	0.0	0.0	-	0.0	-	-	-	-	0.0	-	-	0.0	0.0	-	0.0	-	0.0	0.0	-
	16	-	-	0.0	0.0	-	0.0	-	-	-	-	0.0	-	-	0.0	0.0	-	0.0	-	0.0	0.0	-
	17	-	-	0.0	0.0	-	0.0	-	-	-	-	0.0	-	-	0.0	0.0	-	0.0	-	0.0	0.0	-
	18	-	-	0.0	0.0	-	0.0	-	-	-	-	0.0	-	-	0.0	0.0	-	0.0	-	0.0	0.0	-
	19	-	-	0.0	0.0	-	0.0	-	-	-	-	0.0	-	-	0.0	0.0	-	0.0	-	0.0	0.0	-
	20	-	-	0.0	0.0	-	0.0	-	-	-	-	0.0	-	-	0.0	0.0	-	0.0	-	0.0	0.0	-
	21	-	-	0.0	0.0	-	0.0	-	-	-	-	0.0	-	-	0.0	0.0	-	0.0	-	0.0	0.0	-
	22	-	-	0.0	0.0	-	0.0	-	-	-	-	0.0	-	-	0.0	0.0	-	0.0	-	0.0	0.0	-
	23	-	-	0.0	0.0	-	0.0	-	-	-	-	0.0	-	-	0.0	0.0	-	0.0	-	0.0	0.0	-
	0	-	-	0.0	0.0	-	0.0	-	-	-	-	0.0	-	-	0.0	0.0	-	0.0	-	0.0	0.0	-
	1	-	-	0.0	0.0	-	0.0	-	-	-	-	0.0	-	-	0.0	0.0	-	0.0	-	0.0	0.0	-
	2	-	-	0.0	0.0	-	0.0	-	-	-	-	0.0	-	-	0.0	0.0	-	0.0	-	0.0	0.0	-
	3	-	-	0.0	0.0	-	0.0	-	-	-	-	0.0	-	-	0.0	0.0	-	0.0	-	0.0	0.0	-
	4	-	-	0.0	0.0	-	0.0	-	-	-	-	0.0	-	-	0.0	0.0	-	0.0	-	0.0	0.0	-
	5	-	-	0.0	0.0	-	0.0	-	-	-	-	0.0	-	-	0.0	0.0	-	0.0	-	0.0	0.0	-
6	-	-	0.0	0.0	-	0.0	-	-	-	-	0.0	-	-	0.0	0.0	-	0.0	-	0.0	0.0	-	
7	-	-	0.0	0.0	-	0.0	-	-	-	-	0.0	-	-	0.0	0.0	-	0.0	-	0.0	0.0	-	
8	-	-	0.0	0.0	-	0.0	-	-	-	-	0.0	-	-	0.0	0.0	-	0.0	-	0.0	0.0	-	
9	-	-	0.0	0.0	-	0.0	-	-	-	-	0.0	-	-	0.0	0.0	-	0.0	-	0.0	0.0	-	
日合計		-	-	0.0	0.0	-	0.0	-	-	-	0.0	-	-	0.0	0.0	-	0.0	-	0.0	0.0	-	
*総雨量		-	-	184.0	187.0	-	212.5	-	-	-	167.0	-	-	-	172.0	146.5	-	107.0	-	159.0	122.5	-

*総雨量は一連降雨の合計

近畿地方整備局 淀川水系 対象洪水観測所時間雨量表

洪水		S57. 7. 31																				
日	時	京都 (気)	京都	花背 (01)	花背峠 (気)	大原	比叡山 (09)	倉垣 (水)	歌垣 (75)	余野	箕面 (気)	西別院 (06)	山崎 (30)	長岡京 (気)	乙訓	八幡 (70)	八幡	巨椋池 (35)	松井 (69)	宇治	小栗栖	勸修寺
31	9-10	0.0	-	0.0	0.0	-	0.0	-	0.0	-	-	0.0	0.0	0.0	-	-	-	0.0	0.0	-	0.0	-
	11	0.0	-	0.0	0.0	-	0.0	-	0.0	-	-	0.0	0.0	0.0	-	-	-	0.0	0.0	-	0.0	-
	12	0.0	-	0.0	0.0	-	0.0	-	0.0	-	-	0.0	0.0	0.0	-	-	-	0.0	0.0	-	0.0	-
	13	0.0	-	0.0	0.0	-	0.0	-	0.0	-	-	0.0	0.0	0.0	-	-	-	0.0	0.0	-	0.0	-
	14	0.0	-	0.0	0.0	-	0.0	-	0.0	-	-	0.0	0.0	0.0	-	-	-	0.0	0.0	-	0.0	-
	15	0.0	-	0.0	0.0	-	0.0	-	0.0	-	-	0.0	0.0	0.0	-	-	-	0.0	0.0	-	0.0	-
	16	0.0	-	0.0	0.0	-	0.0	-	0.0	-	-	0.0	0.0	0.0	-	-	-	0.0	0.0	-	0.0	-
	17	0.0	-	0.0	0.0	-	0.0	-	0.0	-	-	0.0	0.0	0.0	-	-	-	0.0	0.0	-	0.0	-
	18	0.0	-	0.0	0.0	-	0.0	-	0.0	-	-	0.0	18.0	7.0	-	-	-	8.0	6.0	-	0.0	-
	19	0.0	-	0.0	0.0	-	0.0	-	2.5	-	-	0.0	0.0	2.0	-	-	-	0.5	0.5	-	0.0	-
	20	0.0	-	1.5	1.0	-	0.5	-	0.0	-	-	0.0	0.0	0.0	-	-	-	0.5	0.0	-	0.0	-
	21	0.0	-	0.0	0.0	-	0.0	-	0.0	-	-	0.0	0.0	0.0	-	-	-	0.0	0.0	-	0.0	-
	22	0.0	-	0.0	0.0	-	0.0	-	0.0	-	-	0.0	0.0	0.0	-	-	-	0.0	0.0	-	0.0	-
	23	0.0	-	0.0	0.0	-	0.0	-	0.0	-	-	0.0	0.5	0.0	-	-	-	0.0	0.0	-	0.0	-
	0	0.0	-	0.0	0.0	-	0.0	-	0.0	-	-	0.0	0.0	0.0	-	-	-	0.0	0.0	-	0.0	-
	1	0.0	-	2.5	2.0	-	0.5	-	0.0	-	-	0.0	0.0	0.0	-	-	-	0.0	0.0	-	0.0	-
	2	0.0	-	0.5	0.0	-	0.0	-	0.0	-	-	0.0	5.0	1.0	-	-	-	1.0	0.5	-	0.0	-
	3	0.0	-	0.0	0.0	-	1.0	-	0.0	-	-	0.0	0.5	0.0	-	-	-	0.5	1.0	-	1.0	-
	4	4.0	-	2.0	2.0	-	7.5	-	1.0	-	-	2.0	3.5	4.0	-	-	-	6.0	7.5	-	6.0	-
5	4.0	-	7.0	10.0	-	3.5	-	2.0	-	-	2.0	2.0	2.0	-	-	-	3.0	2.0	-	4.0	-	
6	1.0	-	2.5	3.0	-	1.5	-	1.5	-	-	2.0	3.5	3.0	-	-	-	2.5	4.0	-	1.0	-	
7	5.0	-	3.5	3.0	-	8.5	-	2.5	-	-	4.0	8.5	11.0	-	-	-	12.0	21.0	-	30.0	-	
8	18.0	-	11.0	8.0	-	11.0	-	13.5	-	-	15.0	17.0	14.0	-	-	-	12.0	8.0	-	4.5	-	
9	1.0	-	6.0	7.0	-	2.0	-	14.5	-	-	12.0	1.5	1.0	-	-	-	0.0	0.0	-	0.0	-	
日合計		33.0	-	36.5	36.0	-	36.0	-	37.5	-	-	37.0	60.0	45.0	-	-	-	46.0	50.5	-	46.5	-
1	9-10	1.0	-	5.5	7.0	-	7.0	-	2.5	-	-	2.0	1.0	2.0	-	-	-	1.0	2.0	-	3.0	-
	11	3.0	-	3.0	3.0	-	2.5	-	2.5	-	-	2.0	0.0	1.0	-	-	-	1.5	1.5	-	2.0	-
	12	4.0	-	4.5	4.0	-	3.5	-	2.0	-	-	3.0	2.0	2.0	-	-	-	2.0	2.5	-	2.5	-
	13	1.0	-	3.0	4.0	-	3.0	-	4.0	-	-	3.0	3.0	1.0	-	-	-	1.0	2.0	-	2.0	-
	14	2.0	-	5.5	3.0	-	4.5	-	5.0	-	-	4.0	4.0	5.0	-	-	-	3.5	3.5	-	5.5	-
	15	9.0	-	8.0	9.0	-	6.5	-	10.5	-	-	9.0	9.0	12.0	-	-	-	10.5	12.0	-	10.5	-
	16	4.0	-	6.5	6.0	-	7.0	-	6.0	-	-	5.0	4.5	3.0	-	-	-	4.5	6.0	-	6.5	-
	17	3.0	-	2.0	2.0	-	3.5	-	5.0	-	-	5.0	4.0	4.0	-	-	-	4.0	6.5	-	8.0	-
	18	4.0	-	2.5	3.0	-	2.0	-	7.5	-	-	6.0	5.5	4.0	-	-	-	4.5	7.0	-	8.0	-
	19	5.0	-	5.5	5.0	-	6.5	-	6.5	-	-	9.0	7.0	8.0	-	-	-	6.0	9.5	-	11.0	-
	20	8.0	-	6.0	5.0	-	5.5	-	9.5	-	-	12.0	9.5	9.0	-	-	-	9.5	12.0	-	13.5	-
	21	8.0	-	9.0	7.0	-	7.0	-	12.0	-	-	17.0	9.5	10.0	-	-	-	9.0	9.5	-	14.0	-
	22	5.0	-	8.5	7.0	-	7.0	-	8.0	-	-	7.0	7.5	6.0	-	-	-	8.0	8.0	-	13.0	-
	23	3.0	-	10.0	6.0	-	3.5	-	14.5	-	-	9.0	4.0	3.0	-	-	-	3.5	2.5	-	5.0	-
	0	4.0	-	26.0	22.0	-	6.0	-	10.0	-	-	10.0	2.5	2.0	-	-	-	4.5	3.5	-	3.0	-
	1	4.0	-	10.5	11.0	-	9.0	-	6.5	-	-	8.0	5.0	3.0	-	-	-	4.0	3.5	-	12.0	-
	2	4.0	-	10.0	9.0	-	4.0	-	5.0	-	-	7.0	3.5	6.0	-	-	-	2.5	2.5	-	5.0	-
	3	3.0	-	3.0	3.0	-	2.0	-	1.0	-	-	2.0	1.5	3.0	-	-	-	2.0	1.0	-	1.0	-
	4	1.0	-	1.5	2.0	-	1.0	-	1.5	-	-	1.0	1.5	1.0	-	-	-	1.5	1.5	-	1.0	-
5	2.0	-	1.5	2.0	-	1.5	-	0.0	-	-	1.0	0.5	1.0	-	-	-	0.5	0.5	-	2.5	-	
6	0.0	-	0.0	0.0	-	0.0	-	0.0	-	-	0.0	0.0	0.0	-	-	-	0.5	0.0	-	0.0	-	
7	0.0	-	0.0	0.0	-	0.0	-	0.0	-	-	0.0	0.0	0.0	-	-	-	0.0	0.0	-	0.0	-	
8	0.0	-	0.0	0.0	-	0.0	-	0.0	-	-	0.0	0.0	0.0	-	-	-	0.0	0.0	-	0.0	-	
9	0.0	-	0.0	0.0	-	0.0	-	0.0	-	-	0.0	0.0	0.0	-	-	-	0.0	0.0	-	0.0	-	
日合計		78.0	-	132.0	120.0	-	92.5	-	119.5	-	-	122.0	85.0	86.0	-	-	-	84.0	97.0	-	129.0	-

近畿地方整備局 淀川水系 対象洪水観測所時間雨量表

洪水		S57. 7. 31																				
日	時	京都 (気)	京都	花背 (01)	花背峠 (気)	大原	比叡山 (09)	倉垣 (水)	歌垣 (75)	余野	箕面 (気)	西別院 (06)	山崎 (30)	長岡京 (気)	乙訓	八幡 (70)	八幡	巨椋池 (35)	松井 (69)	宇治	小栗栖	勸修寺
2	9-10	0.0	-	0.0	0.0	-	0.0	-	0.0	-	-	0.0	0.0	0.0	-	-	-	0.0	0.0	-	0.0	-
	11	0.0	-	0.0	0.0	-	0.0	-	0.0	-	-	0.0	0.0	0.0	-	-	-	0.0	0.0	-	0.0	-
	12	0.0	-	0.0	0.0	-	0.0	-	0.0	-	-	0.0	0.0	0.0	-	-	-	0.0	0.0	-	0.0	-
	13	0.0	-	0.0	0.0	-	0.0	-	0.0	-	-	0.0	0.0	0.0	-	-	-	0.0	0.0	-	0.0	-
	14	0.0	-	0.0	0.0	-	0.0	-	0.0	-	-	0.0	0.0	0.0	-	-	-	0.0	0.0	-	0.0	-
	15	0.0	-	0.0	0.0	-	0.0	-	0.0	-	-	0.0	0.0	0.0	-	-	-	0.0	0.0	-	0.0	-
	16	0.0	-	0.0	0.0	-	0.0	-	0.0	-	-	0.0	0.0	0.0	-	-	-	0.0	0.0	-	0.0	-
	17	0.0	-	0.0	0.0	-	0.0	-	0.0	-	-	0.0	0.0	0.0	-	-	-	0.0	0.0	-	0.0	-
	18	0.0	-	0.0	0.0	-	0.0	-	0.0	-	-	0.0	0.0	0.0	-	-	-	0.0	0.0	-	0.0	-
	19	0.0	-	0.0	0.0	-	0.0	-	0.0	-	-	0.0	0.0	0.0	-	-	-	0.0	0.0	-	0.0	-
	20	0.0	-	0.0	0.0	-	0.0	-	0.0	-	-	0.0	0.0	0.0	-	-	-	0.0	0.0	-	0.0	-
	21	0.0	-	0.0	0.0	-	0.0	-	0.0	-	-	0.0	0.0	0.0	-	-	-	0.0	0.0	-	0.0	-
	22	0.0	-	0.0	0.0	-	0.0	-	0.0	-	-	0.0	0.0	0.0	-	-	-	0.0	0.0	-	0.0	-
	23	0.0	-	0.0	0.0	-	0.0	-	0.0	-	-	0.0	0.0	0.0	-	-	-	0.0	0.0	-	0.0	-
	0	0.0	-	0.0	0.0	-	0.0	-	0.0	-	-	0.0	2.0	0.0	-	-	-	0.0	0.0	-	0.0	-
	1	0.0	-	0.0	0.0	-	0.5	-	0.0	-	-	0.0	0.5	1.0	-	-	-	0.0	2.5	-	0.5	-
	2	0.0	-	0.0	0.0	-	0.0	-	0.0	-	-	0.0	0.0	0.0	-	-	-	2.0	1.0	-	2.5	-
	3	0.0	-	0.0	0.0	-	0.0	-	0.0	-	-	0.0	0.0	0.0	-	-	-	0.0	0.5	-	0.0	-
	4	0.0	-	0.0	0.0	-	0.0	-	0.0	-	-	0.0	1.0	0.0	-	-	-	0.0	0.5	-	0.0	-
	5	0.0	-	0.0	0.0	-	0.0	-	0.0	-	-	0.0	4.5	0.0	-	-	-	0.0	1.0	-	0.0	-
	6	0.0	-	0.0	0.0	-	1.0	-	0.0	-	-	0.0	4.5	4.0	-	-	-	1.0	8.0	-	1.0	-
7	1.0	-	0.0	0.0	-	2.5	-	0.0	-	-	0.0	12.0	5.0	-	-	-	6.5	13.5	-	5.5	-	
8	2.0	-	0.0	0.0	-	1.5	-	0.0	-	-	0.0	9.5	4.0	-	-	-	4.0	3.0	-	4.0	-	
9	1.0	-	0.0	0.0	-	0.0	-	0.0	-	-	0.0	0.5	4.0	-	-	-	11.5	15.0	-	6.0	-	
日合計		4.0	-	0.0	0.0	-	5.5	-	0.0	-	-	0.0	34.5	18.0	-	-	-	25.0	45.0	-	19.5	-
3	9-10	0.0	-	0.0	0.0	-	0.5	-	0.0	-	-	0.0	0.0	0.0	-	-	-	0.5	3.5	-	1.0	-
	11	0.0	-	0.5	0.0	-	1.0	-	0.0	-	-	0.0	0.0	1.0	-	-	-	0.5	1.5	-	0.0	-
	12	0.0	-	0.0	1.0	-	0.0	-	0.0	-	-	0.0	0.0	0.0	-	-	-	0.0	0.0	-	0.0	-
	13	0.0	-	0.0	0.0	-	0.0	-	0.0	-	-	0.0	0.0	0.0	-	-	-	0.0	0.0	-	0.0	-
	14	0.0	-	0.0	0.0	-	0.0	-	0.0	-	-	0.0	0.0	0.0	-	-	-	0.0	0.0	-	0.0	-
	15	0.0	-	0.0	0.0	-	0.0	-	0.0	-	-	0.0	0.0	0.0	-	-	-	0.0	0.0	-	0.0	-
	16	0.0	-	0.0	0.0	-	0.0	-	0.0	-	-	0.0	0.0	0.0	-	-	-	0.0	0.0	-	0.0	-
	17	0.0	-	0.0	0.0	-	0.0	-	0.0	-	-	0.0	0.0	0.0	-	-	-	0.0	0.0	-	0.0	-
	18	0.0	-	0.0	0.0	-	0.0	-	0.0	-	-	0.0	0.0	0.0	-	-	-	0.0	0.0	-	0.0	-
	19	0.0	-	0.0	0.0	-	0.0	-	0.0	-	-	0.0	0.0	0.0	-	-	-	0.0	0.0	-	0.0	-
	20	0.0	-	0.0	0.0	-	0.0	-	0.0	-	-	0.0	0.0	0.0	-	-	-	0.0	0.0	-	0.0	-
	21	0.0	-	0.0	0.0	-	0.0	-	0.0	-	-	0.0	0.0	0.0	-	-	-	2.5	0.5	-	0.0	-
	22	0.0	-	0.0	0.0	-	0.0	-	0.0	-	-	0.0	0.0	0.0	-	-	-	0.5	0.0	-	3.0	-
	23	0.0	-	0.0	0.0	-	0.0	-	0.0	-	-	0.0	0.0	0.0	-	-	-	0.0	0.0	-	0.0	-
	0	0.0	-	0.0	0.0	-	0.0	-	0.0	-	-	0.0	0.0	0.0	-	-	-	0.0	0.0	-	0.0	-
	1	0.0	-	0.0	0.0	-	0.0	-	0.0	-	-	0.0	0.0	0.0	-	-	-	0.0	0.0	-	0.5	-
	2	0.0	-	0.0	0.0	-	0.0	-	0.0	-	-	0.0	0.0	0.0	-	-	-	0.0	0.0	-	0.0	-
	3	0.0	-	0.0	0.0	-	0.0	-	0.0	-	-	0.0	0.0	0.0	-	-	-	0.0	0.0	-	0.0	-
	4	0.0	-	0.0	0.0	-	0.0	-	0.0	-	-	0.0	0.0	0.0	-	-	-	0.0	0.0	-	0.0	-
	5	0.0	-	0.0	0.0	-	0.0	-	0.0	-	-	0.0	0.0	0.0	-	-	-	0.0	0.0	-	0.0	-
	6	0.0	-	0.0	0.0	-	0.0	-	0.0	-	-	0.0	0.0	0.0	-	-	-	0.0	0.0	-	0.0	-
7	0.0	-	0.0	0.0	-	0.0	-	0.0	-	-	0.0	0.0	0.0	-	-	-	0.0	0.0	-	0.0	-	
8	0.0	-	0.0	0.0	-	0.0	-	0.0	-	-	0.0	0.0	0.0	-	-	-	0.0	0.0	-	0.0	-	
9	0.0	-	0.0	0.0	-	0.0	-	0.0	-	-	0.0	0.0	0.0	-	-	-	0.0	0.0	-	0.0	-	
日合計		0.0	-	0.5	1.0	-	1.5	-	0.0	-	-	0.0	0.0	1.0	-	-	-	4.0	5.5	-	4.5	-

近畿地方整備局 淀川水系 対象洪水観測所時間雨量表

洪水		S57.7.31																				
日	時	京都 (気)	京都	花背 (01)	花背峠 (気)	大原	比叡山 (09)	倉垣 (水)	歌垣 (75)	余野	箕面 (気)	西別院 (06)	山崎 (30)	長岡京 (気)	乙訓	八幡 (70)	八幡	巨椋池 (35)	松井 (69)	宇治	小栗栖	勧修寺
4 日	9-10	0.0	-	0.0	0.0	-	0.0	-	0.0	-	-	0.0	0.0	0.0	-	-	-	0.0	0.0	-	0.0	-
	11	0.0	-	0.0	0.0	-	0.0	-	0.0	-	-	0.0	0.0	0.0	-	-	-	0.0	0.0	-	0.0	-
	12	0.0	-	0.0	0.0	-	0.0	-	0.0	-	-	0.0	0.0	0.0	-	-	-	0.0	0.0	-	0.0	-
	13	0.0	-	0.0	0.0	-	0.0	-	0.0	-	-	0.0	0.0	0.0	-	-	-	0.0	0.0	-	0.0	-
	14	0.0	-	0.0	0.0	-	0.0	-	0.0	-	-	0.0	0.0	0.0	-	-	-	0.0	0.0	-	0.0	-
	15	0.0	-	0.0	0.0	-	0.0	-	0.0	-	-	0.0	0.0	0.0	-	-	-	0.0	0.0	-	0.0	-
	16	0.0	-	0.0	0.0	-	0.0	-	0.0	-	-	0.0	0.0	0.0	-	-	-	0.0	0.0	-	0.0	-
	17	0.0	-	0.0	0.0	-	0.0	-	0.0	-	-	0.0	0.0	0.0	-	-	-	0.0	0.0	-	0.0	-
	18	0.0	-	0.0	0.0	-	0.0	-	0.0	-	-	0.0	0.0	0.0	-	-	-	0.0	0.0	-	0.0	-
	19	0.0	-	0.0	0.0	-	0.0	-	0.0	-	-	0.0	0.0	0.0	-	-	-	0.0	0.0	-	0.0	-
	20	0.0	-	0.0	0.0	-	0.0	-	0.0	-	-	0.0	0.0	0.0	-	-	-	0.0	0.0	-	0.0	-
	21	0.0	-	0.0	0.0	-	0.0	-	0.0	-	-	0.0	0.0	0.0	-	-	-	0.0	0.0	-	0.0	-
	22	0.0	-	0.0	0.0	-	0.0	-	0.0	-	-	0.0	0.0	0.0	-	-	-	0.0	0.0	-	0.0	-
	23	0.0	-	0.0	0.0	-	0.0	-	0.0	-	-	0.0	0.0	0.0	-	-	-	0.0	0.0	-	0.0	-
	0	0.0	-	0.0	0.0	-	0.0	-	0.0	-	-	0.0	0.0	0.0	-	-	-	0.0	0.0	-	0.0	-
	1	0.0	-	0.0	0.0	-	0.0	-	0.0	-	-	0.0	0.0	0.0	-	-	-	0.0	0.0	-	0.0	-
	2	0.0	-	0.0	0.0	-	0.0	-	0.0	-	-	0.0	0.0	0.0	-	-	-	0.0	0.0	-	0.0	-
	3	0.0	-	0.0	0.0	-	0.0	-	0.0	-	-	0.0	0.0	0.0	-	-	-	0.0	0.0	-	0.0	-
	4	0.0	-	0.0	0.0	-	0.0	-	0.0	-	-	0.0	0.0	0.0	-	-	-	0.0	0.0	-	0.0	-
	5	0.0	-	0.0	0.0	-	0.0	-	0.0	-	-	0.0	0.0	0.0	-	-	-	0.0	0.0	-	0.0	-
	6	0.0	-	0.0	0.0	-	0.0	-	0.0	-	-	0.0	0.0	0.0	-	-	-	0.0	0.0	-	0.0	-
7	0.0	-	0.0	0.0	-	0.0	-	0.0	-	-	0.0	0.0	0.0	-	-	-	0.0	0.0	-	0.0	-	
8	0.0	-	0.0	0.0	-	0.0	-	0.0	-	-	0.0	0.0	0.0	-	-	-	0.0	0.0	-	0.0	-	
9	0.0	-	0.0	0.0	-	0.0	-	0.0	-	-	0.0	0.0	0.0	-	-	-	0.0	0.0	-	0.0	-	
日合計		0.0	-	0.0	0.0	-	0.0	-	0.0	-	-	0.0	0.0	0.0	-	-	-	0.0	0.0	-	0.0	-
*総雨量		115.0	-	169.0	157.0	-	135.5	-	157.0	-	-	159.0	179.5	150.0	-	-	-	159.0	198.0	-	199.5	-

*総雨量は一連降雨の合計

近畿地方整備局 淀川水系 対象洪水観測所時間雨量表

洪水		S57.7.31																					
日	時	山科 (01)	天ヶ瀬 (30)	笠取	西笠取 (28)	荒木	大津 (気)	瀬田川 (27)	宮村 (28)	田代	信楽 (県)	雲井 (24)	信楽 (気)	横山 (60)	新田 (19)	玉滝 (55)	甲賀	柘植 (54)	土山 (気)	枚方 (31)	枚方 (気)	生駒山 (気)	
31	9-10	0.0	0.0	0.0	-	-	0.0	0.0	0.0	0.0	-	0.0	0.0	0.0	-	0.0	-	0.0	0.0	0.0	0.0	0.0	0.0
	11	0.0	0.0	0.0	-	-	0.0	0.0	0.0	0.0	-	0.0	0.0	0.0	-	0.0	-	0.0	0.0	0.0	0.0	0.0	0.0
	12	0.0	0.0	0.0	-	-	0.0	0.0	0.0	0.0	-	0.0	0.0	0.0	-	0.0	-	0.0	0.0	0.0	0.0	0.0	0.0
	13	0.0	0.0	0.0	-	-	0.0	0.0	0.0	0.0	-	0.0	0.0	0.0	-	0.0	-	0.0	0.0	0.0	0.0	0.0	0.0
	14	0.0	0.0	0.0	-	-	0.0	0.0	0.0	0.0	-	0.0	0.0	0.0	-	0.0	-	0.0	0.0	0.0	0.0	0.0	0.0
	15	0.0	0.0	0.0	-	-	0.0	0.0	0.0	0.0	-	0.0	0.0	0.0	-	0.0	-	0.0	0.0	0.0	0.0	0.0	0.0
	16	0.0	0.0	0.0	-	-	0.0	0.0	0.0	0.0	-	0.0	0.0	0.0	-	0.0	-	0.0	0.0	0.0	0.0	0.0	0.0
	17	0.0	0.0	0.0	-	-	0.0	0.0	0.0	0.0	-	0.0	0.0	0.0	-	0.0	-	0.0	0.0	0.0	0.0	0.0	0.0
	18	0.0	1.0	0.0	-	-	4.0	0.0	0.0	0.0	-	0.0	0.0	0.0	-	0.0	-	0.0	0.0	1.0	23.0	0.0	0.0
	19	0.0	0.0	0.0	-	-	0.0	0.0	0.0	0.0	-	0.0	0.0	0.0	-	0.0	-	0.0	0.0	0.0	1.0	0.0	0.0
20	0.5	0.0	0.0	-	-	1.0	0.0	0.0	0.0	-	0.0	0.0	0.0	-	0.0	-	0.0	0.0	0.0	0.0	0.0	0.0	
21	0.0	0.0	0.0	-	-	0.0	0.0	0.0	0.0	-	0.0	0.0	0.0	-	0.0	-	0.0	0.0	0.0	0.0	0.0	0.0	
22	0.0	0.0	0.0	-	-	0.0	0.0	0.0	0.0	-	0.0	0.0	0.0	-	0.0	-	0.0	0.0	0.0	0.0	0.0	0.0	
23	0.0	0.0	0.0	-	-	0.0	0.0	0.0	0.0	-	0.0	0.0	0.0	-	0.0	-	0.0	0.0	2.0	0.0	0.0	0.0	
0	0.0	0.0	0.0	-	-	0.0	0.0	0.0	0.0	-	0.0	0.0	0.0	-	0.0	-	0.0	3.0	0.0	0.0	0.0	0.0	
1	0.0	0.0	0.0	-	-	0.0	0.0	0.0	0.0	-	1.0	2.0	20.0	-	12.5	-	5.0	5.0	0.0	0.0	0.0	1.0	
2	0.0	0.0	1.0	-	-	1.0	0.5	4.0	10.0	-	12.0	12.0	9.0	-	7.0	-	5.0	5.0	2.0	3.0	4.0	1.0	
3	1.0	5.0	4.0	-	-	6.0	5.5	7.0	7.5	-	8.0	8.0	16.0	-	9.0	-	8.0	8.0	0.0	1.0	3.0	3.0	
4	6.5	6.0	6.0	-	-	7.0	6.0	7.0	15.5	-	11.0	11.0	29.0	-	10.0	-	13.0	10.0	4.0	8.0	6.0	6.0	
5	4.5	2.0	2.0	-	-	2.0	3.5	3.0	29.5	-	24.0	29.0	34.0	-	33.0	-	21.0	6.0	1.0	2.0	3.0	3.0	
6	1.0	7.0	18.0	-	-	8.0	19.0	42.0	56.0	-	31.0	33.0	13.0	-	1.0	-	5.0	6.0	4.0	5.0	6.0	6.0	
7	24.0	34.0	30.0	-	-	36.0	43.0	19.0	10.0	-	8.0	5.0	0.5	-	0.5	-	1.0	5.0	7.0	16.0	21.0	21.0	
8	21.5	1.0	2.0	-	-	3.0	3.5	0.0	0.5	-	2.0	2.0	2.5	-	2.0	-	1.0	7.0	17.0	9.0	6.0	6.0	
9	0.0	1.0	0.0	-	-	1.0	0.5	0.0	0.5	-	2.0	1.0	0.0	-	0.0	-	1.0	4.0	1.0	0.0	0.0	1.0	
日合計		59.0	57.0	63.0	-	-	69.0	81.5	82.0	129.5	-	99.0	103.0	124.0	-	75.0	-	60.0	61.0	37.0	68.0	51.0	
1	9-10	4.0	1.0	1.0	-	-	1.0	1.0	1.0	2.5	-	5.0	6.0	3.5	-	1.0	-	1.0	2.0	0.0	2.0	0.0	
	11	4.0	1.0	2.0	-	-	2.0	0.5	1.0	2.0	-	2.0	2.0	3.0	-	2.0	-	7.0	7.0	0.0	2.0	1.0	
	12	4.0	2.0	3.0	-	-	3.0	4.5	1.0	4.5	-	4.0	4.0	2.0	-	3.0	-	5.0	3.0	3.0	4.0	5.0	
	13	2.5	5.0	3.0	-	-	4.0	3.5	3.0	6.5	-	4.0	4.0	5.0	-	7.0	-	8.0	7.0	5.0	3.0	5.0	
	14	6.5	9.0	8.0	-	-	6.0	8.0	7.0	9.0	-	8.0	8.0	15.0	-	9.0	-	11.0	6.0	4.0	4.0	4.0	
	15	11.0	12.0	12.0	-	-	6.0	13.0	13.0	11.0	-	7.0	8.0	11.0	-	12.0	-	11.0	8.0	5.0	9.0	8.0	
	16	9.5	6.0	7.0	-	-	9.0	16.5	6.0	9.5	-	10.0	11.0	11.0	-	10.0	-	16.0	6.0	3.0	4.0	4.0	
	17	7.0	10.0	12.0	-	-	5.0	12.5	8.0	9.0	-	8.0	9.0	11.0	-	6.0	-	12.0	6.0	4.0	7.0	5.0	
	18	6.0	7.0	18.0	-	-	5.0	8.0	6.0	5.5	-	6.0	6.0	7.0	-	8.0	-	7.0	6.0	3.0	8.0	10.0	
	19	8.0	14.0	12.0	-	-	8.0	10.5	11.0	11.5	-	13.0	12.0	13.0	-	16.0	-	11.0	11.0	5.0	9.0	10.0	
20	13.0	16.0	16.0	-	-	12.0	18.0	15.0	19.5	-	21.0	15.0	23.0	-	20.0	-	14.0	9.0	2.0	11.0	15.0		
21	12.0	15.0	18.0	-	-	12.0	24.0	13.0	22.5	-	24.0	15.0	20.0	-	19.0	-	10.0	10.0	0.0	9.0	11.0		
22	12.0	9.0	16.0	-	-	12.0	30.5	15.0	25.0	-	27.0	18.0	26.0	-	26.0	-	10.0	8.0	2.0	9.0	11.0		
23	4.0	4.0	4.0	-	-	3.0	13.0	7.0	16.5	-	25.0	14.0	20.0	-	25.0	-	14.0	8.0	1.0	5.0	4.0		
0	0.5	4.0	6.0	-	-	3.0	3.0	6.0	4.0	-	8.0	0.0	5.5	-	8.5	-	16.0	24.0	2.0	4.0	12.0		
1	7.5	12.0	16.0	-	-	10.0	15.0	15.0	17.0	-	17.0	7.0	17.5	-	11.5	-	17.0	18.0	4.0	3.0	21.0		
2	6.5	5.0	7.0	-	-	4.0	7.5	9.0	11.5	-	8.0	8.0	7.0	-	3.5	-	6.0	11.0	1.0	4.0	8.0		
3	0.5	1.0	1.0	-	-	1.0	2.0	7.0	4.0	-	3.0	1.0	3.0	-	2.5	-	0.0	1.0	2.0	1.0	3.0		
4	1.0	2.0	2.0	-	-	1.0	1.5	4.0	5.5	-	3.0	3.0	3.0	-	1.0	-	0.0	0.0	1.0	2.0	1.0		
5	1.5	1.0	1.0	-	-	1.0	0.5	1.0	1.0	-	1.0	0.0	1.0	-	0.0	-	1.0	0.0	0.0	0.0	0.0		
6	0.0	0.0	0.0	-	-	0.0	0.0	0.0	0.0	-	0.0	0.0	0.0	-	0.0	-	0.0	0.0	0.0	0.0	0.0	0.0	
7	0.0	0.0	0.0	-	-	0.0	0.0	0.0	0.0	-	0.0	0.0	0.0	-	0.0	-	0.0	0.0	0.0	0.0	0.0	0.0	
8	0.0	0.0	0.0	-	-	0.0	0.0	0.0	0.0	-	0.0	0.0	0.0	-	0.0	-	0.0	0.0	0.0	0.0	0.0	0.0	
9	0.0	0.0	0.0	-	-	0.0	0.0	0.0	0.0	-	0.0	1.0	0.0	-	0.0	-	0.0	0.0	0.0	0.0	0.0	0.0	
日合計		121.0	136.0	165.0	-	-	108.0	193.0	149.0	197.5	-	204.0	152.0	207.5	-	191.0	-	177.0	151.0	47.0	100.0	138.0	

近畿地方整備局 淀川水系 対象洪水観測所時間雨量表

洪水		S57.7.31																				
日	時	山科 (01)	天ヶ瀬 (30)	笠取	西笠取 (28)	荒木	大津 (気)	瀬田川 (27)	宮村 (28)	田代	信楽 (県)	雲井 (24)	信楽 (気)	横山 (60)	新田 (19)	玉滝 (55)	甲賀	柘植 (54)	土山 (気)	枚方 (31)	枚方 (気)	生駒山 (気)
4 日	9-10	0.0	0.0	0.0	-	-	0.0	0.0	0.0	1.0	-	0.0	0.0	0.5	-	0.5	-	0.0	0.0	0.0	0.0	0.0
	11	0.0	0.0	0.0	-	-	0.0	0.0	0.0	0.0	-	0.0	0.0	0.5	-	0.0	-	0.0	0.0	0.0	0.0	0.0
	12	0.0	0.0	0.0	-	-	0.0	0.0	0.0	0.0	-	0.0	0.0	0.0	-	0.0	-	0.0	0.0	0.0	0.0	0.0
	13	0.0	0.0	0.0	-	-	0.0	0.0	0.0	0.0	-	0.0	0.0	0.0	-	0.0	-	0.0	0.0	0.0	0.0	0.0
	14	0.0	0.0	0.0	-	-	0.0	0.0	0.0	0.0	-	0.0	0.0	0.0	-	0.0	-	0.0	0.0	0.0	0.0	0.0
	15	0.0	0.0	0.0	-	-	0.0	0.0	0.0	0.0	-	0.0	0.0	0.0	-	0.0	-	0.0	0.0	0.0	0.0	0.0
	16	0.0	0.0	0.0	-	-	0.0	0.0	0.0	0.0	-	0.0	0.0	0.0	-	0.0	-	0.0	0.0	0.0	0.0	0.0
	17	0.0	0.0	0.0	-	-	0.0	0.0	0.0	0.0	-	0.0	0.0	0.0	-	0.0	-	0.0	0.0	0.0	0.0	0.0
	18	0.0	0.0	0.0	-	-	0.0	0.0	0.0	0.0	-	0.0	0.0	0.0	-	0.0	-	0.0	0.0	0.0	0.0	0.0
	19	0.0	0.0	0.0	-	-	0.0	0.0	0.0	0.0	-	0.0	0.0	0.0	-	0.0	-	0.0	0.0	0.0	0.0	0.0
	20	0.0	0.0	0.0	-	-	0.0	0.0	0.0	0.0	-	0.0	0.0	0.0	-	0.0	-	0.0	0.0	0.0	0.0	0.0
	21	0.0	0.0	0.0	-	-	0.0	0.0	0.0	0.0	-	0.0	0.0	0.0	-	0.0	-	0.0	0.0	0.0	0.0	0.0
	22	0.0	0.0	0.0	-	-	0.0	0.0	0.0	0.0	-	0.0	0.0	0.0	-	0.0	-	0.0	0.0	0.0	0.0	0.0
	23	0.0	0.0	0.0	-	-	0.0	0.0	0.0	0.0	-	0.0	0.0	0.0	-	0.0	-	0.0	0.0	0.0	0.0	0.0
	0	0.0	0.0	0.0	-	-	0.0	0.0	0.0	0.0	-	0.0	0.0	0.0	-	0.0	-	0.0	0.0	0.0	0.0	0.0
	1	0.0	0.0	0.0	-	-	0.0	0.0	0.0	0.0	-	0.0	0.0	0.0	-	0.0	-	0.0	0.0	0.0	0.0	0.0
	2	0.0	0.0	0.0	-	-	0.0	0.0	0.0	0.0	-	0.0	0.0	0.0	-	0.0	-	0.0	0.0	0.0	0.0	0.0
	3	0.0	0.0	0.0	-	-	0.0	0.0	0.0	0.0	-	0.0	0.0	0.0	-	0.0	-	0.0	0.0	0.0	0.0	0.0
	4	0.0	0.0	0.0	-	-	0.0	0.0	0.0	0.0	-	0.0	0.0	0.0	-	0.0	-	0.0	0.0	0.0	0.0	0.0
	5	0.0	0.0	0.0	-	-	0.0	0.0	0.0	0.0	-	0.0	0.0	0.0	-	0.0	-	0.0	0.0	0.0	0.0	0.0
6	0.0	0.0	0.0	-	-	0.0	0.0	0.0	0.0	-	0.0	0.0	0.0	-	0.0	-	0.0	0.0	0.0	0.0	0.0	
7	0.0	0.0	0.0	-	-	0.0	0.0	0.0	0.0	-	0.0	0.0	0.0	-	0.0	-	0.0	0.0	0.0	0.0	0.0	
8	0.0	0.0	0.0	-	-	0.0	0.0	0.0	0.0	-	0.0	0.0	0.0	-	0.0	-	0.0	0.0	0.0	0.0	0.0	
9	0.0	0.0	0.0	-	-	0.0	0.0	0.0	0.0	-	0.0	0.0	0.0	-	0.0	-	0.0	0.0	0.0	0.0	0.0	
日合計		0.0	0.0	0.0	-	-	0.0	0.0	0.0	1.0	-	0.0	0.0	1.0	-	0.5	-	0.0	0.0	0.0	0.0	0.0
*総雨量		194.5	255.0	271.0	-	-	199.0	325.0	307.0	392.0	-	366.0	326.0	445.5	-	355.0	-	341.0	297.0	119.0	224.0	339.0

*総雨量は一連降雨の合計

近畿地方整備局 淀川水系 対象洪水観測所時間雨量表

洪水		S57. 7. 31																				
日	時	田辺	田辺 (6 8)	田辺 (気)	菱田	井手	木津	奈良 (気)	加茂 (6 7)	鷺峰山 (気)	鷺峰山	布目ダム (水)	峰寺 (水)	高山ダム (水)	多羅尾 (3 7)	尾山 (6 5)	島ヶ原 (5 6)	五瀬 (3 4)	島ヶ原	上野 (5 3)	上野 (気)	荒木 (7 1)
31	9-10	-	-	0.0	-	-	-	0.0	0.0	0.0	-	-	-	0.0	0.0	0.0	0.0	0.0	-	0.0	0.0	-
	11	-	-	0.0	-	-	-	0.0	0.0	0.0	-	-	-	0.0	0.0	0.0	0.0	0.0	-	0.0	0.0	-
	12	-	-	0.0	-	-	-	0.0	0.0	0.0	-	-	-	0.0	0.0	0.0	0.0	0.0	-	0.0	0.0	-
	13	-	-	0.0	-	-	-	0.0	0.0	0.0	-	-	-	0.0	0.0	0.0	0.0	0.0	-	0.0	0.0	-
	14	-	-	0.0	-	-	-	0.0	0.0	0.0	-	-	-	0.0	0.0	0.0	0.0	0.0	-	0.0	0.0	-
	15	-	-	0.0	-	-	-	0.0	0.0	0.0	-	-	-	0.0	0.0	0.0	0.0	0.0	-	0.0	0.0	-
	16	-	-	0.0	-	-	-	0.0	0.0	0.0	-	-	-	0.0	0.0	0.0	0.0	0.0	-	0.0	0.0	-
	17	-	-	0.0	-	-	-	3.0	0.0	0.0	-	-	-	0.0	0.0	0.0	0.0	0.0	-	0.0	0.0	-
	18	-	-	3.0	-	-	-	0.0	0.0	0.0	-	-	-	0.0	0.0	0.0	0.0	0.0	-	0.0	0.0	-
	19	-	-	0.0	-	-	-	0.0	0.0	0.0	-	-	-	0.0	0.0	0.0	0.0	0.0	-	0.0	0.0	-
	20	-	-	0.0	-	-	-	0.0	0.0	0.0	-	-	-	0.0	0.0	0.0	0.0	0.0	-	0.0	0.0	-
	21	-	-	0.0	-	-	-	0.0	0.0	0.0	-	-	-	0.0	0.0	0.0	0.0	0.0	-	0.0	0.0	-
	22	-	-	0.0	-	-	-	0.0	0.0	0.0	-	-	-	0.0	0.0	0.0	0.0	0.0	-	0.0	0.0	-
	23	-	-	0.0	-	-	-	0.0	0.0	0.0	-	-	-	0.0	0.0	0.0	0.0	0.0	-	0.0	0.0	-
	0	-	-	0.0	-	-	-	0.0	0.0	0.0	-	-	-	0.0	1.0	0.0	0.0	0.0	-	0.0	0.0	-
	1	-	-	1.0	-	-	-	9.0	1.0	0.0	-	-	-	3.0	3.0	6.0	7.0	5.5	-	13.0	18.0	-
	2	-	-	0.0	-	-	-	5.0	5.0	3.0	-	-	-	10.0	15.0	10.0	19.0	15.0	-	17.0	13.0	-
	3	-	-	3.0	-	-	-	6.0	6.0	6.0	-	-	-	8.0	9.0	8.0	9.0	8.5	-	15.0	9.0	-
	4	-	-	6.0	-	-	-	4.0	3.0	5.0	-	-	-	16.0	38.0	23.0	23.0	29.5	-	10.0	11.0	-
5	-	-	2.0	-	-	-	5.0	4.0	3.0	-	-	-	8.0	11.0	15.0	6.0	18.0	-	23.0	13.0	-	
6	-	-	6.0	-	-	-	6.0	11.0	20.0	-	-	-	16.0	55.0	6.0	25.0	71.0	-	11.5	13.0	-	
7	-	-	16.0	-	-	-	9.0	7.0	20.0	-	-	-	3.0	3.0	5.0	1.0	2.0	-	0.0	0.0	-	
8	-	-	5.0	-	-	-	0.0	0.0	1.0	-	-	-	0.0	0.0	0.5	0.0	1.0	-	0.0	0.0	-	
9	-	-	0.0	-	-	-	0.0	0.0	0.0	-	-	-	0.0	1.0	0.5	0.5	1.5	-	0.0	0.0	-	
日合計		-	-	42.0	-	-	-	47.0	37.0	58.0	-	-	-	64.0	136.0	74.0	90.5	152.0	-	89.5	77.0	-
1	9-10	-	-	1.0	-	-	-	0.0	0.0	0.0	-	-	-	1.0	3.0	0.0	1.0	3.0	-	0.5	1.0	-
	11	-	-	2.0	-	-	-	1.0	1.0	1.0	-	-	-	1.0	3.0	0.5	2.5	3.5	-	1.5	2.0	-
	12	-	-	2.0	-	-	-	3.0	2.0	2.0	-	-	-	2.0	2.0	1.0	1.0	3.0	-	1.5	4.0	-
	13	-	-	2.0	-	-	-	4.0	4.0	4.0	-	-	-	4.0	5.0	5.5	4.0	6.0	-	2.0	5.0	-
	14	-	-	6.0	-	-	-	5.0	14.0	9.0	-	-	-	8.0	8.0	5.0	7.0	8.5	-	3.0	8.0	-
	15	-	-	11.0	-	-	-	8.0	10.0	14.0	-	-	-	12.0	12.0	15.0	10.0	10.5	-	7.0	13.0	-
	16	-	-	7.0	-	-	-	7.0	6.0	8.0	-	-	-	13.0	6.0	16.0	5.0	6.0	-	10.0	6.0	-
	17	-	-	9.0	-	-	-	12.0	12.0	9.0	-	-	-	7.0	8.0	17.0	8.0	11.0	-	5.0	11.0	-
	18	-	-	9.0	-	-	-	13.0	7.0	9.0	-	-	-	7.0	10.0	10.5	7.0	11.0	-	7.0	8.0	-
	19	-	-	12.0	-	-	-	16.0	11.0	13.0	-	-	-	12.0	16.0	12.5	11.0	17.0	-	6.0	15.0	-
	20	-	-	14.0	-	-	-	15.0	11.0	17.0	-	-	-	10.0	20.0	15.0	13.0	20.0	-	12.0	17.0	-
	21	-	-	13.0	-	-	-	10.0	8.0	14.0	-	-	-	8.0	23.0	12.0	15.0	16.0	-	10.0	21.0	-
	22	-	-	12.0	-	-	-	9.0	8.0	13.0	-	-	-	8.0	24.0	14.0	11.0	18.5	-	15.0	18.0	-
	23	-	-	7.0	-	-	-	8.0	3.0	6.0	-	-	-	5.0	16.0	19.0	9.0	9.0	-	10.0	13.0	-
	0	-	-	5.0	-	-	-	6.0	2.0	7.0	-	-	-	4.0	5.0	11.5	6.0	5.0	-	7.0	3.0	-
	1	-	-	6.0	-	-	-	8.0	15.0	15.0	-	-	-	11.0	15.0	11.0	11.0	15.5	-	4.0	8.0	-
	2	-	-	7.0	-	-	-	4.0	8.0	15.0	-	-	-	10.0	8.0	9.5	6.0	7.0	-	8.0	4.0	-
	3	-	-	1.0	-	-	-	4.0	3.0	6.0	-	-	-	9.0	5.0	6.0	7.0	3.5	-	3.5	2.0	-
	4	-	-	2.0	-	-	-	1.0	2.0	4.0	-	-	-	2.0	4.0	2.0	4.0	4.0	-	2.5	1.0	-
5	-	-	0.0	-	-	-	0.0	0.0	1.0	-	-	-	0.0	1.0	1.5	0.0	0.5	-	1.0	1.0	-	
6	-	-	0.0	-	-	-	0.0	0.0	0.0	-	-	-	0.0	0.0	0.0	0.0	0.0	-	0.0	0.0	-	
7	-	-	0.0	-	-	-	0.0	0.0	0.0	-	-	-	0.0	0.0	0.0	0.0	0.0	-	0.0	0.0	-	
8	-	-	0.0	-	-	-	0.0	0.0	0.0	-	-	-	0.0	0.0	0.0	0.0	0.0	-	0.0	0.0	-	
9	-	-	0.0	-	-	-	0.0	0.0	0.0	-	-	-	0.0	0.0	0.0	0.0	0.0	-	0.0	0.0	-	
日合計		-	-	128.0	-	-	-	134.0	127.0	167.0	-	-	-	134.0	194.0	184.5	138.5	178.5	-	116.5	161.0	-

近畿地方整備局 淀川水系 対象洪水観測所時間雨量表

洪水		S57.7.31																				
日	時	田辺	田辺 (6.8)	田辺 (気)	菱田	井手	木津	奈良 (気)	加茂 (6.7)	鷺峰山 (気)	鷺峰山	布目ダム (水)	峰寺 (水)	高山ダム (水)	多羅尾 (3.7)	尾山 (6.5)	島ヶ原 (5.6)	五瀬 (3.4)	島ヶ原	上野 (5.3)	上野 (気)	荒木 (7.1)
2	9-10	-	-	0.0	-	-	-	0.0	0.0	0.0	-	-	-	0.0	0.0	0.0	0.0	0.0	-	0.0	0.0	-
	11	-	-	0.0	-	-	-	0.0	0.0	0.0	-	-	-	0.0	0.0	0.0	0.0	0.0	-	0.0	0.0	-
	12	-	-	0.0	-	-	-	0.0	0.0	0.0	-	-	-	0.0	0.0	0.0	0.0	0.0	-	0.0	0.0	-
	13	-	-	0.0	-	-	-	0.0	0.0	0.0	-	-	-	0.0	0.0	0.0	0.0	0.0	-	0.0	0.0	-
	14	-	-	0.0	-	-	-	0.0	0.0	0.0	-	-	-	0.0	0.0	0.0	0.0	0.0	-	0.0	0.0	-
	15	-	-	0.0	-	-	-	0.0	0.0	0.0	-	-	-	0.0	0.0	0.0	0.0	0.0	-	0.0	0.0	-
	16	-	-	0.0	-	-	-	0.0	0.0	0.0	-	-	-	0.0	0.0	0.0	0.0	0.0	-	0.0	0.0	-
	17	-	-	0.0	-	-	-	0.0	0.0	0.0	-	-	-	0.0	0.0	0.0	0.0	0.0	-	0.0	0.0	-
	18	-	-	0.0	-	-	-	0.0	0.0	0.0	-	-	-	0.0	0.0	0.0	0.0	0.0	-	0.0	0.0	-
	19	-	-	0.0	-	-	-	0.0	0.0	0.0	-	-	-	0.0	0.0	0.0	0.0	0.0	-	0.0	0.0	-
	20	-	-	0.0	-	-	-	0.0	0.0	0.0	-	-	-	0.0	0.0	0.0	0.0	0.0	-	0.0	0.0	-
	21	-	-	0.0	-	-	-	0.0	0.0	0.0	-	-	-	0.0	0.0	0.0	0.0	0.0	-	0.0	0.0	-
	22	-	-	0.0	-	-	-	0.0	0.0	0.0	-	-	-	0.0	0.0	0.0	0.0	0.0	-	0.0	0.0	-
	23	-	-	0.0	-	-	-	2.0	1.0	0.0	-	-	-	1.0	1.0	4.5	0.0	0.0	-	3.5	3.0	-
	0	-	-	0.0	-	-	-	5.0	4.0	4.0	-	-	-	8.0	4.0	13.0	7.5	5.0	-	10.0	7.0	-
	1	-	-	8.0	-	-	-	21.0	14.0	9.0	-	-	-	16.0	12.0	21.0	12.5	10.5	-	16.0	13.0	-
	2	-	-	4.0	-	-	-	13.0	9.0	6.0	-	-	-	23.0	21.0	15.0	18.0	20.5	-	18.0	12.0	-
	3	-	-	1.0	-	-	-	9.0	5.0	0.0	-	-	-	9.0	6.0	11.0	15.0	8.0	-	10.0	11.0	-
	4	-	-	0.0	-	-	-	16.0	9.0	3.0	-	-	-	8.0	6.0	13.0	7.0	5.5	-	6.0	11.0	-
	5	-	-	6.0	-	-	-	4.0	12.0	8.0	-	-	-	4.0	7.0	3.0	5.0	7.0	-	3.0	4.0	-
	6	-	-	10.0	-	-	-	12.0	9.0	7.0	-	-	-	9.0	5.0	5.0	4.0	5.0	-	6.0	1.0	-
	7	-	-	13.0	-	-	-	18.0	10.0	11.0	-	-	-	11.0	14.0	12.0	15.0	13.0	-	12.0	12.0	-
8	-	-	4.0	-	-	-	16.0	13.0	7.0	-	-	-	17.0	11.0	10.0	13.5	11.5	-	11.0	10.0	-	
9	-	-	17.0	-	-	-	20.0	13.0	10.0	-	-	-	4.0	4.0	1.5	5.0	4.0	-	4.0	4.0	-	
日合計		-	-	63.0	-	-	-	136.0	99.0	65.0	-	-	-	110.0	91.0	109.0	102.5	90.0	-	100.0	88.0	-
3	9-10	-	-	3.0	-	-	-	21.0	17.0	15.0	-	-	-	17.0	9.0	18.5	16.5	15.5	-	17.0	11.0	-
	11	-	-	3.0	-	-	-	3.0	13.0	5.0	-	-	-	13.0	9.0	6.0	15.0	5.5	-	8.0	16.0	-
	12	-	-	0.0	-	-	-	0.0	0.0	0.0	-	-	-	0.0	2.0	17.0	2.5	3.0	-	0.5	4.0	-
	13	-	-	0.0	-	-	-	0.0	0.0	0.0	-	-	-	1.0	0.0	3.5	1.0	0.0	-	1.0	2.0	-
	14	-	-	0.0	-	-	-	1.0	0.0	0.0	-	-	-	0.0	0.0	1.0	0.0	0.0	-	0.0	0.0	-
	15	-	-	0.0	-	-	-	0.0	0.0	0.0	-	-	-	0.0	0.0	0.0	0.0	0.0	-	0.0	0.0	-
	16	-	-	0.0	-	-	-	0.0	0.0	1.0	-	-	-	0.0	1.0	0.0	1.0	0.5	-	0.0	0.0	-
	17	-	-	0.0	-	-	-	0.0	0.0	0.0	-	-	-	0.0	0.0	1.0	0.0	0.5	-	0.5	1.0	-
	18	-	-	0.0	-	-	-	0.0	0.0	0.0	-	-	-	0.0	0.0	0.0	0.0	0.0	-	0.0	0.0	-
	19	-	-	0.0	-	-	-	0.0	0.0	0.0	-	-	-	0.0	0.0	0.0	0.0	0.0	-	0.0	0.0	-
	20	-	-	0.0	-	-	-	0.0	0.0	0.0	-	-	-	0.0	0.0	0.0	0.0	0.0	-	0.0	0.0	-
	21	-	-	0.0	-	-	-	0.0	0.0	0.0	-	-	-	0.0	0.0	0.0	0.5	0.0	-	0.0	0.0	-
	22	-	-	0.0	-	-	-	0.0	0.0	5.0	-	-	-	1.0	2.0	0.5	1.0	0.0	-	1.0	1.0	-
	23	-	-	0.0	-	-	-	0.0	0.0	1.0	-	-	-	0.0	0.0	0.0	3.5	2.0	-	0.0	1.0	-
	0	-	-	0.0	-	-	-	0.0	0.0	0.0	-	-	-	0.0	0.0	0.0	0.0	0.0	-	0.0	0.0	-
	1	-	-	0.0	-	-	-	0.0	0.0	0.0	-	-	-	0.0	0.0	0.0	0.0	0.0	-	0.0	0.0	-
	2	-	-	0.0	-	-	-	0.0	0.0	0.0	-	-	-	0.0	0.0	0.0	0.0	0.0	-	0.0	0.0	-
	3	-	-	0.0	-	-	-	0.0	0.0	0.0	-	-	-	0.0	0.0	0.0	0.0	0.0	-	0.0	0.0	-
	4	-	-	0.0	-	-	-	0.0	0.0	0.0	-	-	-	0.0	0.0	0.0	0.0	0.0	-	0.0	0.0	-
	5	-	-	0.0	-	-	-	0.0	0.0	0.0	-	-	-	0.0	0.0	0.0	0.0	0.0	-	0.0	0.0	-
	6	-	-	0.0	-	-	-	0.0	0.0	0.0	-	-	-	0.0	0.0	0.0	0.5	0.0	-	0.0	0.0	-
	7	-	-	0.0	-	-	-	0.0	0.0	0.0	-	-	-	0.0	0.0	0.0	0.0	0.0	-	0.0	0.0	-
8	-	-	0.0	-	-	-	0.0	0.0	0.0	-	-	-	0.0	0.0	0.0	0.0	0.0	-	0.0	0.0	-	
9	-	-	0.0	-	-	-	0.0	0.0	0.0	-	-	-	0.0	0.0	0.0	0.0	0.0	-	0.0	0.0	-	
日合計		-	-	6.0	-	-	-	25.0	30.0	27.0	-	-	-	32.0	23.0	47.5	41.5	27.0	-	28.0	36.0	-

近畿地方整備局 淀川水系 対象洪水観測所時間雨量表

洪水		S57. 7. 31																				
日	時	田辺	田辺 (6.8)	田辺 (気)	菱田	井手	木津	奈良 (気)	加茂 (6.7)	鷺峰山 (気)	鷺峰山	布目ダム (水)	峰寺 (水)	高山ダム (水)	多羅尾 (3.7)	尾山 (6.5)	島ヶ原 (5.6)	五瀬 (3.4)	島ヶ原	上野 (5.3)	上野 (気)	荒木 (7.1)
4 日	9-10	-	-	0.0	-	-	-	0.0	0.0	0.0	-	-	-	0.0	0.0	0.0	0.0	0.0	-	0.0	0.0	-
	11	-	-	0.0	-	-	-	0.0	0.0	0.0	-	-	-	0.0	0.0	0.0	0.0	0.0	-	0.0	0.0	-
	12	-	-	0.0	-	-	-	0.0	0.0	0.0	-	-	-	0.0	0.0	0.0	0.0	0.0	-	0.0	0.0	-
	13	-	-	0.0	-	-	-	0.0	0.0	0.0	-	-	-	0.0	0.0	0.0	0.0	0.0	-	0.0	0.0	-
	14	-	-	0.0	-	-	-	0.0	0.0	0.0	-	-	-	0.0	0.0	0.0	0.0	0.0	-	0.0	0.0	-
	15	-	-	0.0	-	-	-	0.0	0.0	0.0	-	-	-	0.0	0.0	0.0	0.0	0.0	-	0.0	0.0	-
	16	-	-	0.0	-	-	-	0.0	0.0	0.0	-	-	-	0.0	0.0	0.0	0.0	0.0	-	0.0	0.0	-
	17	-	-	0.0	-	-	-	0.0	0.0	0.0	-	-	-	0.0	0.0	0.0	0.0	0.0	-	0.0	0.0	-
	18	-	-	0.0	-	-	-	0.0	0.0	0.0	-	-	-	0.0	0.0	0.0	0.0	0.0	-	0.0	0.0	-
	19	-	-	0.0	-	-	-	0.0	0.0	0.0	-	-	-	0.0	0.0	0.0	0.0	0.0	-	0.0	0.0	-
	20	-	-	0.0	-	-	-	0.0	0.0	0.0	-	-	-	0.0	0.0	0.0	0.0	0.0	-	0.0	0.0	-
	21	-	-	0.0	-	-	-	0.0	0.0	0.0	-	-	-	0.0	0.0	0.0	0.0	0.0	-	0.0	0.0	-
	22	-	-	0.0	-	-	-	0.0	0.0	0.0	-	-	-	0.0	0.0	0.0	0.0	0.0	-	0.0	0.0	-
	23	-	-	0.0	-	-	-	0.0	0.0	0.0	-	-	-	0.0	0.0	0.0	0.0	0.0	-	0.0	0.0	-
	0	-	-	0.0	-	-	-	0.0	0.0	0.0	-	-	-	0.0	0.0	0.0	0.0	0.0	-	0.0	0.0	-
	1	-	-	0.0	-	-	-	0.0	0.0	0.0	-	-	-	0.0	0.0	0.0	0.0	0.0	-	0.0	0.0	-
	2	-	-	0.0	-	-	-	0.0	0.0	0.0	-	-	-	0.0	0.0	0.0	0.0	0.0	-	0.0	0.0	-
	3	-	-	0.0	-	-	-	0.0	0.0	0.0	-	-	-	0.0	0.0	0.0	0.0	0.0	-	0.0	0.0	-
	4	-	-	0.0	-	-	-	0.0	0.0	0.0	-	-	-	0.0	0.0	0.0	0.0	0.0	-	0.0	0.0	-
	5	-	-	0.0	-	-	-	0.0	0.0	0.0	-	-	-	0.0	0.0	0.0	0.0	0.0	-	0.0	0.0	-
6	-	-	0.0	-	-	-	0.0	0.0	0.0	-	-	-	0.0	0.0	0.0	0.0	0.0	-	0.0	0.0	-	
7	-	-	0.0	-	-	-	0.0	0.0	0.0	-	-	-	0.0	0.0	0.0	0.0	0.0	-	0.0	0.0	-	
8	-	-	0.0	-	-	-	0.0	0.0	0.0	-	-	-	0.0	0.0	0.0	0.0	0.0	-	0.0	0.0	-	
9	-	-	0.0	-	-	-	0.0	0.0	0.0	-	-	-	0.0	0.0	0.0	0.0	0.0	-	0.0	0.0	-	
日合計		-	-	0.0	-	-	-	0.0	0.0	0.0	-	-	-	0.0	0.0	0.0	0.0	0.0	-	0.0	0.0	-
*総雨量		-	-	239.0	-	-	-	342.0	293.0	317.0	-	-	-	340.0	444.0	415.0	373.0	447.5	-	334.0	362.0	-

*総雨量は一連降雨の合計

近畿地方整備局 淀川水系 対象洪水観測所時間雨量表

洪水		S57.7.31																					
日	時	依那古 (65)	阿保 (51)	坂下 (63)	阿波 (52)	井之市 (水)	針 (気)	針ヶ別所 (水)	針ヶ別所 (66)	榎原 (61)	室生ダム (水)	笠間 (水)	室生 (水)	家野 (水)	名張 (気)	曽爾 (68)	曽爾 (水)	青蓮池ダム (水)	名張 (64)	国津 (水)	国見山 (気)	伊賀見 (水)	
4 日	9-10	-	0.0	0.0	0.0	-	0.0	-	-	0.0	0.0	0.0	0.0	0.0	0.0	0.0	0.0	0.0	0.0	0.0	0.0	0.0	0.0
	11	-	0.0	0.0	0.0	-	0.0	-	-	0.0	0.0	0.0	1.0	0.0	0.0	0.0	0.0	0.0	0.0	0.0	0.0	0.0	0.0
	12	-	0.0	0.0	0.0	-	0.0	-	-	0.0	0.0	0.0	0.0	0.0	0.0	0.0	0.0	0.0	0.0	0.0	0.0	0.0	0.0
	13	-	0.0	0.0	0.0	-	0.0	-	-	0.0	0.0	0.0	0.0	0.0	0.0	0.0	0.0	0.0	0.0	0.0	0.0	0.0	0.0
	14	-	0.0	0.0	0.0	-	0.0	-	-	0.0	0.0	0.0	0.0	0.0	0.0	0.0	0.0	0.0	0.0	0.0	0.0	0.0	0.0
	15	-	0.0	0.0	0.0	-	0.0	-	-	0.0	0.0	0.0	0.0	0.0	0.0	0.0	0.0	0.0	0.0	0.0	0.0	0.0	0.0
	16	-	0.0	0.0	0.0	-	0.0	-	-	0.0	0.0	0.0	0.0	0.0	0.0	0.0	0.0	0.0	0.0	0.0	0.0	0.0	0.0
	17	-	0.0	0.0	0.0	-	0.0	-	-	0.0	0.0	0.0	0.0	0.0	0.0	0.0	0.0	0.0	0.0	0.0	0.0	0.0	0.0
	18	-	0.0	0.0	0.0	-	0.0	-	-	0.0	0.0	0.0	0.0	0.0	0.0	0.0	0.0	0.0	0.0	0.0	0.0	0.0	0.0
	19	-	0.0	0.0	0.0	-	0.0	-	-	0.0	0.0	0.0	0.0	0.0	0.0	0.0	0.0	0.0	0.0	0.0	0.0	0.0	0.0
	20	-	0.0	0.0	0.0	-	0.0	-	-	0.0	0.0	0.0	0.0	0.0	0.0	0.0	0.0	0.0	0.0	0.0	0.0	0.0	0.0
	21	-	0.0	0.0	0.0	-	0.0	-	-	0.0	0.0	0.0	0.0	0.0	0.0	0.0	0.0	0.0	0.0	0.0	0.0	0.0	0.0
	22	-	0.0	0.0	0.0	-	0.0	-	-	0.0	0.0	0.0	0.0	0.0	0.0	0.0	0.0	0.0	0.0	0.0	0.0	0.0	0.0
	23	-	0.0	0.0	0.0	-	0.0	-	-	0.0	0.0	0.0	0.0	0.0	0.0	0.0	0.0	0.0	0.0	0.0	0.0	0.0	0.0
	0	-	0.0	0.0	0.0	-	0.0	-	-	0.0	0.0	0.0	0.0	0.0	0.0	0.0	0.0	0.0	0.0	0.0	0.0	0.0	0.0
	1	-	0.0	0.0	0.0	-	0.0	-	-	0.0	0.0	0.0	0.0	0.0	0.0	0.0	0.0	0.0	0.0	0.0	0.0	0.0	0.0
	2	-	0.0	0.0	0.0	-	0.0	-	-	0.0	0.0	0.0	0.0	0.0	0.0	0.0	0.0	0.0	0.0	0.0	0.0	0.0	0.0
	3	-	0.0	0.0	0.0	-	0.0	-	-	0.0	0.0	0.0	0.0	0.0	0.0	0.0	0.0	0.0	0.0	0.0	0.0	0.0	0.0
	4	-	0.0	0.0	0.0	-	0.0	-	-	0.0	0.0	0.0	0.0	0.0	0.0	0.0	0.0	0.0	0.0	0.0	0.0	0.0	0.0
	5	-	0.0	0.0	0.0	-	0.0	-	-	0.0	0.0	0.0	0.0	0.0	0.0	0.0	0.0	0.0	0.0	0.0	0.0	0.0	0.0
6	-	0.0	0.0	0.0	-	0.0	-	-	0.0	0.0	0.0	0.0	0.0	0.0	0.0	0.0	0.0	0.0	0.0	0.0	0.0	0.0	
7	-	0.0	0.0	0.0	-	0.0	-	-	0.0	0.0	0.0	0.0	0.0	0.0	0.0	0.0	0.0	0.0	0.0	0.0	0.0	0.0	
8	-	0.0	0.0	0.0	-	0.0	-	-	0.0	0.0	0.0	0.0	0.0	0.0	0.0	0.0	0.0	0.0	0.0	0.0	0.0	0.0	
9	-	0.0	0.0	0.0	-	0.0	-	-	0.0	0.0	0.0	0.0	0.0	0.0	0.0	0.0	0.0	0.0	0.0	0.0	0.0	0.0	
日合計		-	0.0	0.0	0.0	-	0.0	-	-	0.0	0.0	0.0	1.0	0.0	0.0	0.0	0.0	0.0	0.0	0.0	0.0	0.0	
*総雨量		-	458.0	492.5	502.0	-	412.0	-	-	429.0	451.0	417.0	474.0	405.0	458.0	468.5	471.0	441.0	433.0	512.0	-	468.0	

*総雨量は一連降雨の合計

近畿地方整備局 淀川水系 対象洪水観測所時間雨量表

洪水		S57. 7. 31																				
日	時	曾衛 (気)	伊賀見 (7.2)	太郎生 (水)	太郎生 (5.7)	霧生 (水)	霧生 (5.0)	大宇陀 (気)	大宇陀 (水)	古市場 (水)	内牧 (水)	岩端 (5.9)	高見 (気)	山粕 (7.5)	桃俣 (7.1)	桃俣 (水)	土屋原 (7.3)	香野 (水)	神末 (水)	白山 (気)	粥見 (気)	黒津
4 日	9-10	-	0.0	-	0.0	-	0.0	0.0	0.0	0.0	0.0	0.0	0.0	-	0.0	0.0	0.0	0.0	-	0.0	0.0	0.0
	11	-	0.0	-	0.0	-	0.0	0.0	0.0	0.0	0.0	0.0	0.0	-	0.0	0.0	0.0	0.0	-	0.0	0.0	0.0
	12	-	0.0	-	0.0	-	0.0	0.0	0.0	0.0	0.0	0.0	0.0	-	0.0	0.0	0.0	0.0	-	0.0	0.0	0.0
	13	-	0.0	-	0.0	-	0.0	0.0	0.0	0.0	0.0	0.0	0.0	-	0.0	0.0	0.0	0.0	-	0.0	0.0	0.0
	14	-	0.0	-	0.0	-	0.0	0.0	0.0	0.0	0.0	0.0	0.0	-	0.0	0.0	0.0	0.0	-	0.0	0.0	0.0
	15	-	0.0	-	0.0	-	0.0	0.0	0.0	0.0	0.0	0.0	0.0	-	0.0	0.0	0.0	0.0	-	0.0	0.0	0.0
	16	-	0.0	-	0.0	-	0.0	0.0	0.0	0.0	0.0	0.0	0.0	-	0.0	0.0	0.0	0.0	-	0.0	0.0	0.0
	17	-	0.0	-	0.0	-	0.0	0.0	0.0	0.0	0.0	0.0	0.0	-	0.0	0.0	0.0	0.0	-	0.0	0.0	0.0
	18	-	0.0	-	0.0	-	0.0	0.0	0.0	0.0	0.0	0.0	0.0	-	0.0	0.0	0.0	0.0	-	0.0	0.0	0.0
	19	-	0.0	-	0.0	-	0.0	0.0	0.0	0.0	0.0	0.0	0.0	-	0.0	0.0	0.0	0.0	-	0.0	0.0	0.0
	20	-	0.0	-	0.0	-	0.0	0.0	0.0	0.0	0.0	0.0	0.0	-	0.0	0.0	0.0	0.0	-	0.0	0.0	0.0
	21	-	0.0	-	0.0	-	0.0	0.0	0.0	0.0	0.0	0.0	0.0	-	0.0	0.0	0.0	0.0	-	0.0	0.0	0.0
	22	-	0.0	-	0.0	-	0.0	0.0	0.0	0.0	0.0	0.0	0.0	-	0.0	0.0	0.0	0.0	-	0.0	0.0	0.0
	23	-	0.0	-	0.0	-	0.0	0.0	0.0	0.0	0.0	0.0	0.0	-	0.0	0.0	0.0	0.0	-	0.0	0.0	0.0
	0	-	0.0	-	0.0	-	0.0	0.0	0.0	0.0	0.0	0.0	0.0	-	0.0	0.0	0.0	0.0	-	0.0	0.0	0.0
	1	-	0.0	-	0.0	-	0.0	0.0	0.0	0.0	0.0	0.0	0.0	-	0.0	0.0	0.0	0.0	-	0.0	0.0	0.0
	2	-	0.0	-	0.0	-	0.0	0.0	0.0	0.0	0.0	0.0	0.0	-	0.0	0.0	0.0	0.0	-	0.0	0.0	0.0
	3	-	0.0	-	0.0	-	0.0	0.0	0.0	0.0	0.0	0.0	0.0	-	0.0	0.0	0.0	0.0	-	0.0	0.0	0.0
	4	-	0.0	-	0.0	-	0.0	0.0	0.0	0.0	0.0	0.0	0.0	-	0.0	0.0	0.0	0.0	-	0.0	0.0	0.0
	5	-	0.0	-	0.0	-	0.0	0.0	0.0	0.0	0.0	0.0	0.0	-	0.0	0.0	0.0	0.0	-	0.0	0.0	0.0
6	-	0.0	-	0.0	-	0.0	0.0	0.0	0.0	0.0	0.0	0.0	-	0.0	0.0	0.0	0.0	-	0.0	0.0	0.0	
7	-	0.0	-	0.0	-	0.0	0.0	0.0	0.0	0.0	0.0	0.0	-	0.0	0.0	0.0	0.0	-	0.0	0.0	0.0	
8	-	0.0	-	0.0	-	0.0	0.0	0.0	0.0	0.0	0.0	0.0	-	0.0	0.0	0.0	0.0	-	0.0	0.0	0.0	
9	-	0.0	-	0.0	-	0.0	0.0	0.0	0.0	0.0	0.0	0.0	-	0.0	0.0	0.0	0.0	-	0.0	0.0	0.0	
日合計		-	0.0	-	0.0	-	0.0	0.0	0.0	0.0	0.0	0.0	-	0.0	0.0	0.0	0.0	0.0	-	0.0	0.0	0.0
*総雨量		-	494.5	-	561.5	-	602.5	415.0	389.0	429.0	464.0	501.0	620.0	-	607.0	572.0	599.5	509.0	-	447.0	565.0	272.0

*総雨量は一連降雨の合計

近畿地方整備局 淀川水系 対象洪水観測所時間雨量表

洪水		S57. 7. 31																				
日	時	大鳥居	笠取	高井	室生	三栖	神吉	桂	中川	北大河原	湯船	東別院	本梅	殿田	岩山	小田原	朝宮	南新田	大河原	大峯	高原	愛宕山
31	9-10	0.0	-	0.0	-	-	-	-	-	-	-	-	-	-	-	-	-	-	-	-	-	-
	11	0.0	-	0.0	-	-	-	-	-	-	-	-	-	-	-	-	-	-	-	-	-	-
	12	0.0	-	0.0	-	-	-	-	-	-	-	-	-	-	-	-	-	-	-	-	-	-
	13	0.0	-	0.0	-	-	-	-	-	-	-	-	-	-	-	-	-	-	-	-	-	-
	14	0.0	-	0.0	-	-	-	-	-	-	-	-	-	-	-	-	-	-	-	-	-	-
	15	0.0	-	0.0	-	-	-	-	-	-	-	-	-	-	-	-	-	-	-	-	-	-
	16	0.0	-	3.5	-	-	-	-	-	-	-	-	-	-	-	-	-	-	-	-	-	-
	17	0.0	-	0.0	-	-	-	-	-	-	-	-	-	-	-	-	-	-	-	-	-	-
	18	0.0	-	0.0	-	-	-	-	-	-	-	-	-	-	-	-	-	-	-	-	-	-
	19	0.0	-	0.0	-	-	-	-	-	-	-	-	-	-	-	-	-	-	-	-	-	-
	20	0.0	-	0.0	-	-	-	-	-	-	-	-	-	-	-	-	-	-	-	-	-	-
	21	0.0	-	0.5	-	-	-	-	-	-	-	-	-	-	-	-	-	-	-	-	-	-
	22	0.0	-	0.0	-	-	-	-	-	-	-	-	-	-	-	-	-	-	-	-	-	-
	23	0.0	-	0.0	-	-	-	-	-	-	-	-	-	-	-	-	-	-	-	-	-	-
	0	0.0	-	3.5	-	-	-	-	-	-	-	-	-	-	-	-	-	-	-	-	-	-
	1	0.0	-	16.0	-	-	-	-	-	-	-	-	-	-	-	-	-	-	-	-	-	-
	2	5.0	-	5.0	-	-	-	-	-	-	-	-	-	-	-	-	-	-	-	-	-	-
	3	7.0	-	8.0	-	-	-	-	-	-	-	-	-	-	-	-	-	-	-	-	-	-
	4	5.0	-	11.0	-	-	-	-	-	-	-	-	-	-	-	-	-	-	-	-	-	-
	5	22.0	-	18.0	-	-	-	-	-	-	-	-	-	-	-	-	-	-	-	-	-	-
	6	36.0	-	40.0	-	-	-	-	-	-	-	-	-	-	-	-	-	-	-	-	-	-
7	14.0	-	4.0	-	-	-	-	-	-	-	-	-	-	-	-	-	-	-	-	-	-	
8	1.0	-	0.5	-	-	-	-	-	-	-	-	-	-	-	-	-	-	-	-	-	-	
9	0.0	-	0.5	-	-	-	-	-	-	-	-	-	-	-	-	-	-	-	-	-	-	
日合計		90.0	-	110.5	-	-	-	-	-	-	-	-	-	-	-	-	-	-	-	-	-	-
1	9-10	2.0	-	0.0	-	-	-	-	-	-	-	-	-	-	-	-	-	-	-	-	-	-
	11	1.0	-	1.0	-	-	-	-	-	-	-	-	-	-	-	-	-	-	-	-	-	-
	12	6.0	-	4.0	-	-	-	-	-	-	-	-	-	-	-	-	-	-	-	-	-	-
	13	8.0	-	5.0	-	-	-	-	-	-	-	-	-	-	-	-	-	-	-	-	-	-
	14	8.0	-	7.0	-	-	-	-	-	-	-	-	-	-	-	-	-	-	-	-	-	-
	15	9.0	-	11.0	-	-	-	-	-	-	-	-	-	-	-	-	-	-	-	-	-	-
	16	11.0	-	17.0	-	-	-	-	-	-	-	-	-	-	-	-	-	-	-	-	-	-
	17	6.0	-	15.0	-	-	-	-	-	-	-	-	-	-	-	-	-	-	-	-	-	-
	18	5.0	-	20.0	-	-	-	-	-	-	-	-	-	-	-	-	-	-	-	-	-	-
	19	14.0	-	20.0	-	-	-	-	-	-	-	-	-	-	-	-	-	-	-	-	-	-
	20	25.0	-	28.0	-	-	-	-	-	-	-	-	-	-	-	-	-	-	-	-	-	-
	21	33.0	-	31.0	-	-	-	-	-	-	-	-	-	-	-	-	-	-	-	-	-	-
	22	37.0	-	24.0	-	-	-	-	-	-	-	-	-	-	-	-	-	-	-	-	-	-
	23	26.0	-	18.5	-	-	-	-	-	-	-	-	-	-	-	-	-	-	-	-	-	-
	0	9.0	-	11.5	-	-	-	-	-	-	-	-	-	-	-	-	-	-	-	-	-	-
	1	24.0	-	12.0	-	-	-	-	-	-	-	-	-	-	-	-	-	-	-	-	-	-
	2	10.0	-	17.0	-	-	-	-	-	-	-	-	-	-	-	-	-	-	-	-	-	-
	3	2.0	-	2.5	-	-	-	-	-	-	-	-	-	-	-	-	-	-	-	-	-	-
	4	4.0	-	0.0	-	-	-	-	-	-	-	-	-	-	-	-	-	-	-	-	-	-
	5	1.0	-	0.0	-	-	-	-	-	-	-	-	-	-	-	-	-	-	-	-	-	-
	6	0.0	-	0.0	-	-	-	-	-	-	-	-	-	-	-	-	-	-	-	-	-	-
7	0.0	-	0.0	-	-	-	-	-	-	-	-	-	-	-	-	-	-	-	-	-	-	
8	0.0	-	0.0	-	-	-	-	-	-	-	-	-	-	-	-	-	-	-	-	-	-	
9	0.0	-	0.0	-	-	-	-	-	-	-	-	-	-	-	-	-	-	-	-	-	-	
日合計		241.0	-	244.5	-	-	-	-	-	-	-	-	-	-	-	-	-	-	-	-	-	-

近畿地方整備局 淀川水系 対象洪水観測所時間雨量表

洪水		S57. 7. 31																				
日	時	大鳥居	笠取	高井	室生	三栖	神吉	桂	中川	北大河原	湯船	東別院	本梅	殿田	岩山	小田原	朝宮	南新田	大河原	大峯	高原	愛宕山
2	9-10	0.0	-	0.0	-	-	-	-	-	-	-	-	-	-	-	-	-	-	-	-	-	-
	11	0.0	-	0.0	-	-	-	-	-	-	-	-	-	-	-	-	-	-	-	-	-	-
	12	0.0	-	0.0	-	-	-	-	-	-	-	-	-	-	-	-	-	-	-	-	-	-
	13	0.0	-	0.0	-	-	-	-	-	-	-	-	-	-	-	-	-	-	-	-	-	-
	14	0.0	-	0.0	-	-	-	-	-	-	-	-	-	-	-	-	-	-	-	-	-	-
	15	0.0	-	0.0	-	-	-	-	-	-	-	-	-	-	-	-	-	-	-	-	-	-
	16	0.0	-	0.0	-	-	-	-	-	-	-	-	-	-	-	-	-	-	-	-	-	-
	17	0.0	-	0.0	-	-	-	-	-	-	-	-	-	-	-	-	-	-	-	-	-	-
	18	0.0	-	0.0	-	-	-	-	-	-	-	-	-	-	-	-	-	-	-	-	-	-
	19	0.0	-	0.0	-	-	-	-	-	-	-	-	-	-	-	-	-	-	-	-	-	-
	20	0.0	-	0.0	-	-	-	-	-	-	-	-	-	-	-	-	-	-	-	-	-	-
	21	0.0	-	0.0	-	-	-	-	-	-	-	-	-	-	-	-	-	-	-	-	-	-
	22	0.0	-	1.5	-	-	-	-	-	-	-	-	-	-	-	-	-	-	-	-	-	-
	23	0.0	-	14.0	-	-	-	-	-	-	-	-	-	-	-	-	-	-	-	-	-	-
	0	2.0	-	10.0	-	-	-	-	-	-	-	-	-	-	-	-	-	-	-	-	-	-
	1	4.0	-	20.0	-	-	-	-	-	-	-	-	-	-	-	-	-	-	-	-	-	-
	2	5.0	-	20.0	-	-	-	-	-	-	-	-	-	-	-	-	-	-	-	-	-	-
	3	1.0	-	24.0	-	-	-	-	-	-	-	-	-	-	-	-	-	-	-	-	-	-
	4	0.0	-	15.0	-	-	-	-	-	-	-	-	-	-	-	-	-	-	-	-	-	-
	5	0.0	-	1.0	-	-	-	-	-	-	-	-	-	-	-	-	-	-	-	-	-	-
6	4.0	-	2.0	-	-	-	-	-	-	-	-	-	-	-	-	-	-	-	-	-	-	
7	11.0	-	8.0	-	-	-	-	-	-	-	-	-	-	-	-	-	-	-	-	-	-	
8	6.0	-	5.0	-	-	-	-	-	-	-	-	-	-	-	-	-	-	-	-	-	-	
9	4.0	-	0.0	-	-	-	-	-	-	-	-	-	-	-	-	-	-	-	-	-	-	
日合計		37.0	-	120.5	-	-	-	-	-	-	-	-	-	-	-	-	-	-	-	-	-	-
3	9-10	5.0	-	1.0	-	-	-	-	-	-	-	-	-	-	-	-	-	-	-	-	-	-
	11	1.0	-	0.0	-	-	-	-	-	-	-	-	-	-	-	-	-	-	-	-	-	-
	12	1.0	-	3.5	-	-	-	-	-	-	-	-	-	-	-	-	-	-	-	-	-	-
	13	0.0	-	1.0	-	-	-	-	-	-	-	-	-	-	-	-	-	-	-	-	-	-
	14	0.0	-	3.5	-	-	-	-	-	-	-	-	-	-	-	-	-	-	-	-	-	-
	15	0.0	-	0.0	-	-	-	-	-	-	-	-	-	-	-	-	-	-	-	-	-	-
	16	0.0	-	0.0	-	-	-	-	-	-	-	-	-	-	-	-	-	-	-	-	-	-
	17	0.0	-	3.0	-	-	-	-	-	-	-	-	-	-	-	-	-	-	-	-	-	-
	18	0.0	-	0.0	-	-	-	-	-	-	-	-	-	-	-	-	-	-	-	-	-	-
	19	0.0	-	0.0	-	-	-	-	-	-	-	-	-	-	-	-	-	-	-	-	-	-
	20	0.0	-	0.0	-	-	-	-	-	-	-	-	-	-	-	-	-	-	-	-	-	-
	21	0.0	-	0.0	-	-	-	-	-	-	-	-	-	-	-	-	-	-	-	-	-	-
	22	0.0	-	0.0	-	-	-	-	-	-	-	-	-	-	-	-	-	-	-	-	-	-
	23	0.0	-	0.0	-	-	-	-	-	-	-	-	-	-	-	-	-	-	-	-	-	-
	0	0.0	-	0.0	-	-	-	-	-	-	-	-	-	-	-	-	-	-	-	-	-	-
	1	0.0	-	0.0	-	-	-	-	-	-	-	-	-	-	-	-	-	-	-	-	-	-
	2	0.0	-	0.0	-	-	-	-	-	-	-	-	-	-	-	-	-	-	-	-	-	-
	3	0.0	-	0.0	-	-	-	-	-	-	-	-	-	-	-	-	-	-	-	-	-	-
	4	0.0	-	0.0	-	-	-	-	-	-	-	-	-	-	-	-	-	-	-	-	-	-
	5	0.0	-	0.0	-	-	-	-	-	-	-	-	-	-	-	-	-	-	-	-	-	-
6	0.0	-	0.0	-	-	-	-	-	-	-	-	-	-	-	-	-	-	-	-	-	-	
7	0.0	-	0.0	-	-	-	-	-	-	-	-	-	-	-	-	-	-	-	-	-	-	
8	0.0	-	0.0	-	-	-	-	-	-	-	-	-	-	-	-	-	-	-	-	-	-	
9	0.0	-	0.0	-	-	-	-	-	-	-	-	-	-	-	-	-	-	-	-	-	-	
日合計		7.0	-	12.0	-	-	-	-	-	-	-	-	-	-	-	-	-	-	-	-	-	-

近畿地方整備局 淀川水系 対象洪水観測所時間雨量表

洪水		S57. 7. 31																				
日	時	大鳥居	笠取	高井	室生	三栖	神吉	桂	中川	北大河原	湯船	東別院	本梅	殿田	岩山	小田原	朝宮	南新田	大河原	大峯	高原	愛宕山
4 日	9-10	0.0	-	0.0	-	-	-	-	-	-	-	-	-	-	-	-	-	-	-	-	-	-
	11	0.0	-	0.0	-	-	-	-	-	-	-	-	-	-	-	-	-	-	-	-	-	-
	12	0.0	-	0.0	-	-	-	-	-	-	-	-	-	-	-	-	-	-	-	-	-	-
	13	0.0	-	0.0	-	-	-	-	-	-	-	-	-	-	-	-	-	-	-	-	-	-
	14	0.0	-	0.0	-	-	-	-	-	-	-	-	-	-	-	-	-	-	-	-	-	-
	15	0.0	-	0.0	-	-	-	-	-	-	-	-	-	-	-	-	-	-	-	-	-	-
	16	0.0	-	0.0	-	-	-	-	-	-	-	-	-	-	-	-	-	-	-	-	-	-
	17	0.0	-	0.0	-	-	-	-	-	-	-	-	-	-	-	-	-	-	-	-	-	-
	18	0.0	-	0.0	-	-	-	-	-	-	-	-	-	-	-	-	-	-	-	-	-	-
	19	0.0	-	0.0	-	-	-	-	-	-	-	-	-	-	-	-	-	-	-	-	-	-
	20	0.0	-	0.0	-	-	-	-	-	-	-	-	-	-	-	-	-	-	-	-	-	-
	21	0.0	-	0.0	-	-	-	-	-	-	-	-	-	-	-	-	-	-	-	-	-	-
	22	0.0	-	0.0	-	-	-	-	-	-	-	-	-	-	-	-	-	-	-	-	-	-
	23	0.0	-	0.0	-	-	-	-	-	-	-	-	-	-	-	-	-	-	-	-	-	-
	0	0.0	-	0.0	-	-	-	-	-	-	-	-	-	-	-	-	-	-	-	-	-	-
	1	0.0	-	0.0	-	-	-	-	-	-	-	-	-	-	-	-	-	-	-	-	-	-
	2	0.0	-	0.0	-	-	-	-	-	-	-	-	-	-	-	-	-	-	-	-	-	-
	3	0.0	-	0.0	-	-	-	-	-	-	-	-	-	-	-	-	-	-	-	-	-	-
	4	0.0	-	0.0	-	-	-	-	-	-	-	-	-	-	-	-	-	-	-	-	-	-
	5	0.0	-	0.0	-	-	-	-	-	-	-	-	-	-	-	-	-	-	-	-	-	-
6	0.0	-	0.0	-	-	-	-	-	-	-	-	-	-	-	-	-	-	-	-	-	-	
7	0.0	-	0.0	-	-	-	-	-	-	-	-	-	-	-	-	-	-	-	-	-	-	
8	0.0	-	0.0	-	-	-	-	-	-	-	-	-	-	-	-	-	-	-	-	-	-	
9	0.0	-	0.0	-	-	-	-	-	-	-	-	-	-	-	-	-	-	-	-	-	-	
日合計		0.0	-	0.0	-	-	-	-	-	-	-	-	-	-	-	-	-	-	-	-	-	-
*総雨量		375.0	-	487.5	-	-	-	-	-	-	-	-	-	-	-	-	-	-	-	-	-	-

*総雨量は一連降雨の合計

近畿地方整備局 淀川水系 対象洪水観測所時間雨量表

洪水		S57. 7. 31																				
日	時	魚谷峠	平野	水口	勅旨	小原	笠取山	天理	鷺家口	世木堰堤	荒神橋	東本梅										
31 日	9-10	-	-	-	-	-	-	-	-	-	-	-	-	-	-	-	-	-	-	-	-	-
	11	-	-	-	-	-	-	-	-	-	-	-	-	-	-	-	-	-	-	-	-	-
	12	-	-	-	-	-	-	-	-	-	-	-	-	-	-	-	-	-	-	-	-	-
	13	-	-	-	-	-	-	-	-	-	-	-	-	-	-	-	-	-	-	-	-	-
	14	-	-	-	-	-	-	-	-	-	-	-	-	-	-	-	-	-	-	-	-	-
	15	-	-	-	-	-	-	-	-	-	-	-	-	-	-	-	-	-	-	-	-	-
	16	-	-	-	-	-	-	-	-	-	-	-	-	-	-	-	-	-	-	-	-	-
	17	-	-	-	-	-	-	-	-	-	-	-	-	-	-	-	-	-	-	-	-	-
	18	-	-	-	-	-	-	-	-	-	-	-	-	-	-	-	-	-	-	-	-	-
	19	-	-	-	-	-	-	-	-	-	-	-	-	-	-	-	-	-	-	-	-	-
	20	-	-	-	-	-	-	-	-	-	-	-	-	-	-	-	-	-	-	-	-	-
	21	-	-	-	-	-	-	-	-	-	-	-	-	-	-	-	-	-	-	-	-	-
	22	-	-	-	-	-	-	-	-	-	-	-	-	-	-	-	-	-	-	-	-	-
	23	-	-	-	-	-	-	-	-	-	-	-	-	-	-	-	-	-	-	-	-	-
	0	-	-	-	-	-	-	-	-	-	-	-	-	-	-	-	-	-	-	-	-	-
	1	-	-	-	-	-	-	-	-	-	-	-	-	-	-	-	-	-	-	-	-	-
	2	-	-	-	-	-	-	-	-	-	-	-	-	-	-	-	-	-	-	-	-	-
	3	-	-	-	-	-	-	-	-	-	-	-	-	-	-	-	-	-	-	-	-	-
	4	-	-	-	-	-	-	-	-	-	-	-	-	-	-	-	-	-	-	-	-	-
	5	-	-	-	-	-	-	-	-	-	-	-	-	-	-	-	-	-	-	-	-	-
6	-	-	-	-	-	-	-	-	-	-	-	-	-	-	-	-	-	-	-	-	-	
7	-	-	-	-	-	-	-	-	-	-	-	-	-	-	-	-	-	-	-	-	-	
8	-	-	-	-	-	-	-	-	-	-	-	-	-	-	-	-	-	-	-	-	-	
9	-	-	-	-	-	-	-	-	-	-	-	-	-	-	-	-	-	-	-	-	-	
日合計		-	-	-	-	-	-	-	-	-	-	-	-	-	-	-	-	-	-	-	-	
1 日	9-10	-	-	-	-	-	-	-	-	-	-	-	-	-	-	-	-	-	-	-	-	
	11	-	-	-	-	-	-	-	-	-	-	-	-	-	-	-	-	-	-	-	-	
	12	-	-	-	-	-	-	-	-	-	-	-	-	-	-	-	-	-	-	-	-	
	13	-	-	-	-	-	-	-	-	-	-	-	-	-	-	-	-	-	-	-	-	
	14	-	-	-	-	-	-	-	-	-	-	-	-	-	-	-	-	-	-	-	-	
	15	-	-	-	-	-	-	-	-	-	-	-	-	-	-	-	-	-	-	-	-	
	16	-	-	-	-	-	-	-	-	-	-	-	-	-	-	-	-	-	-	-	-	
	17	-	-	-	-	-	-	-	-	-	-	-	-	-	-	-	-	-	-	-	-	
	18	-	-	-	-	-	-	-	-	-	-	-	-	-	-	-	-	-	-	-	-	
	19	-	-	-	-	-	-	-	-	-	-	-	-	-	-	-	-	-	-	-	-	
	20	-	-	-	-	-	-	-	-	-	-	-	-	-	-	-	-	-	-	-	-	
	21	-	-	-	-	-	-	-	-	-	-	-	-	-	-	-	-	-	-	-	-	
	22	-	-	-	-	-	-	-	-	-	-	-	-	-	-	-	-	-	-	-	-	
	23	-	-	-	-	-	-	-	-	-	-	-	-	-	-	-	-	-	-	-	-	
	0	-	-	-	-	-	-	-	-	-	-	-	-	-	-	-	-	-	-	-	-	
	1	-	-	-	-	-	-	-	-	-	-	-	-	-	-	-	-	-	-	-	-	
	2	-	-	-	-	-	-	-	-	-	-	-	-	-	-	-	-	-	-	-	-	
	3	-	-	-	-	-	-	-	-	-	-	-	-	-	-	-	-	-	-	-	-	
	4	-	-	-	-	-	-	-	-	-	-	-	-	-	-	-	-	-	-	-	-	
	5	-	-	-	-	-	-	-	-	-	-	-	-	-	-	-	-	-	-	-	-	
6	-	-	-	-	-	-	-	-	-	-	-	-	-	-	-	-	-	-	-	-		
7	-	-	-	-	-	-	-	-	-	-	-	-	-	-	-	-	-	-	-	-		
8	-	-	-	-	-	-	-	-	-	-	-	-	-	-	-	-	-	-	-	-		
9	-	-	-	-	-	-	-	-	-	-	-	-	-	-	-	-	-	-	-	-		
日合計		-	-	-	-	-	-	-	-	-	-	-	-	-	-	-	-	-	-	-	-	

近畿地方整備局 淀川水系 対象洪水観測所時間雨量表

洪水		S57.7.31																					
日	時	魚谷峠	平野	水口	勅旨	小原	笠取山	天理	鷺家口	世木堰堤	荒神橋	東本梅											
2 日	9-10	-	-	-	-	-	-	-	-	-	-	-	-	-	-	-	-	-	-	-	-	-	
	11	-	-	-	-	-	-	-	-	-	-	-	-	-	-	-	-	-	-	-	-	-	
	12	-	-	-	-	-	-	-	-	-	-	-	-	-	-	-	-	-	-	-	-	-	
	13	-	-	-	-	-	-	-	-	-	-	-	-	-	-	-	-	-	-	-	-	-	
	14	-	-	-	-	-	-	-	-	-	-	-	-	-	-	-	-	-	-	-	-	-	
	15	-	-	-	-	-	-	-	-	-	-	-	-	-	-	-	-	-	-	-	-	-	
	16	-	-	-	-	-	-	-	-	-	-	-	-	-	-	-	-	-	-	-	-	-	
	17	-	-	-	-	-	-	-	-	-	-	-	-	-	-	-	-	-	-	-	-	-	
	18	-	-	-	-	-	-	-	-	-	-	-	-	-	-	-	-	-	-	-	-	-	-
	19	-	-	-	-	-	-	-	-	-	-	-	-	-	-	-	-	-	-	-	-	-	-
	20	-	-	-	-	-	-	-	-	-	-	-	-	-	-	-	-	-	-	-	-	-	-
	21	-	-	-	-	-	-	-	-	-	-	-	-	-	-	-	-	-	-	-	-	-	-
	22	-	-	-	-	-	-	-	-	-	-	-	-	-	-	-	-	-	-	-	-	-	-
	23	-	-	-	-	-	-	-	-	-	-	-	-	-	-	-	-	-	-	-	-	-	-
	0	-	-	-	-	-	-	-	-	-	-	-	-	-	-	-	-	-	-	-	-	-	-
	1	-	-	-	-	-	-	-	-	-	-	-	-	-	-	-	-	-	-	-	-	-	-
	2	-	-	-	-	-	-	-	-	-	-	-	-	-	-	-	-	-	-	-	-	-	-
	3	-	-	-	-	-	-	-	-	-	-	-	-	-	-	-	-	-	-	-	-	-	-
	4	-	-	-	-	-	-	-	-	-	-	-	-	-	-	-	-	-	-	-	-	-	-
	5	-	-	-	-	-	-	-	-	-	-	-	-	-	-	-	-	-	-	-	-	-	-
6	-	-	-	-	-	-	-	-	-	-	-	-	-	-	-	-	-	-	-	-	-	-	
7	-	-	-	-	-	-	-	-	-	-	-	-	-	-	-	-	-	-	-	-	-	-	
8	-	-	-	-	-	-	-	-	-	-	-	-	-	-	-	-	-	-	-	-	-	-	
9	-	-	-	-	-	-	-	-	-	-	-	-	-	-	-	-	-	-	-	-	-	-	
日合計		-	-	-	-	-	-	-	-	-	-	-	-	-	-	-	-	-	-	-	-	-	
3 日	9-10	-	-	-	-	-	-	-	-	-	-	-	-	-	-	-	-	-	-	-	-	-	
	11	-	-	-	-	-	-	-	-	-	-	-	-	-	-	-	-	-	-	-	-	-	
	12	-	-	-	-	-	-	-	-	-	-	-	-	-	-	-	-	-	-	-	-	-	
	13	-	-	-	-	-	-	-	-	-	-	-	-	-	-	-	-	-	-	-	-	-	
	14	-	-	-	-	-	-	-	-	-	-	-	-	-	-	-	-	-	-	-	-	-	
	15	-	-	-	-	-	-	-	-	-	-	-	-	-	-	-	-	-	-	-	-	-	
	16	-	-	-	-	-	-	-	-	-	-	-	-	-	-	-	-	-	-	-	-	-	
	17	-	-	-	-	-	-	-	-	-	-	-	-	-	-	-	-	-	-	-	-	-	
	18	-	-	-	-	-	-	-	-	-	-	-	-	-	-	-	-	-	-	-	-	-	
	19	-	-	-	-	-	-	-	-	-	-	-	-	-	-	-	-	-	-	-	-	-	
	20	-	-	-	-	-	-	-	-	-	-	-	-	-	-	-	-	-	-	-	-	-	
	21	-	-	-	-	-	-	-	-	-	-	-	-	-	-	-	-	-	-	-	-	-	
	22	-	-	-	-	-	-	-	-	-	-	-	-	-	-	-	-	-	-	-	-	-	
	23	-	-	-	-	-	-	-	-	-	-	-	-	-	-	-	-	-	-	-	-	-	
	0	-	-	-	-	-	-	-	-	-	-	-	-	-	-	-	-	-	-	-	-	-	
	1	-	-	-	-	-	-	-	-	-	-	-	-	-	-	-	-	-	-	-	-	-	
	2	-	-	-	-	-	-	-	-	-	-	-	-	-	-	-	-	-	-	-	-	-	
	3	-	-	-	-	-	-	-	-	-	-	-	-	-	-	-	-	-	-	-	-	-	
	4	-	-	-	-	-	-	-	-	-	-	-	-	-	-	-	-	-	-	-	-	-	
	5	-	-	-	-	-	-	-	-	-	-	-	-	-	-	-	-	-	-	-	-	-	
6	-	-	-	-	-	-	-	-	-	-	-	-	-	-	-	-	-	-	-	-	-		
7	-	-	-	-	-	-	-	-	-	-	-	-	-	-	-	-	-	-	-	-	-		
8	-	-	-	-	-	-	-	-	-	-	-	-	-	-	-	-	-	-	-	-	-		
9	-	-	-	-	-	-	-	-	-	-	-	-	-	-	-	-	-	-	-	-	-		
日合計		-	-	-	-	-	-	-	-	-	-	-	-	-	-	-	-	-	-	-	-	-	

近畿地方整備局 淀川水系 対象洪水観測所時間雨量表

洪水		S57. 7. 31																						
日	時	魚谷峠	平野	水口	勅旨	小原	笠取山	天理	鷺家口	世木堰堤	荒神橋	東本梅												
4 日	9-10	-	-	-	-	-	-	-	-	-	-	-	-	-	-	-	-	-	-	-	-	-	-	
	11	-	-	-	-	-	-	-	-	-	-	-	-	-	-	-	-	-	-	-	-	-	-	
	12	-	-	-	-	-	-	-	-	-	-	-	-	-	-	-	-	-	-	-	-	-	-	
	13	-	-	-	-	-	-	-	-	-	-	-	-	-	-	-	-	-	-	-	-	-	-	
	14	-	-	-	-	-	-	-	-	-	-	-	-	-	-	-	-	-	-	-	-	-	-	
	15	-	-	-	-	-	-	-	-	-	-	-	-	-	-	-	-	-	-	-	-	-	-	
	16	-	-	-	-	-	-	-	-	-	-	-	-	-	-	-	-	-	-	-	-	-	-	
	17	-	-	-	-	-	-	-	-	-	-	-	-	-	-	-	-	-	-	-	-	-	-	-
	18	-	-	-	-	-	-	-	-	-	-	-	-	-	-	-	-	-	-	-	-	-	-	-
	19	-	-	-	-	-	-	-	-	-	-	-	-	-	-	-	-	-	-	-	-	-	-	-
	20	-	-	-	-	-	-	-	-	-	-	-	-	-	-	-	-	-	-	-	-	-	-	-
	21	-	-	-	-	-	-	-	-	-	-	-	-	-	-	-	-	-	-	-	-	-	-	-
	22	-	-	-	-	-	-	-	-	-	-	-	-	-	-	-	-	-	-	-	-	-	-	-
	23	-	-	-	-	-	-	-	-	-	-	-	-	-	-	-	-	-	-	-	-	-	-	-
	0	-	-	-	-	-	-	-	-	-	-	-	-	-	-	-	-	-	-	-	-	-	-	-
	1	-	-	-	-	-	-	-	-	-	-	-	-	-	-	-	-	-	-	-	-	-	-	-
	2	-	-	-	-	-	-	-	-	-	-	-	-	-	-	-	-	-	-	-	-	-	-	-
	3	-	-	-	-	-	-	-	-	-	-	-	-	-	-	-	-	-	-	-	-	-	-	-
	4	-	-	-	-	-	-	-	-	-	-	-	-	-	-	-	-	-	-	-	-	-	-	-
	5	-	-	-	-	-	-	-	-	-	-	-	-	-	-	-	-	-	-	-	-	-	-	-
6	-	-	-	-	-	-	-	-	-	-	-	-	-	-	-	-	-	-	-	-	-	-	-	
7	-	-	-	-	-	-	-	-	-	-	-	-	-	-	-	-	-	-	-	-	-	-	-	
8	-	-	-	-	-	-	-	-	-	-	-	-	-	-	-	-	-	-	-	-	-	-	-	
9	-	-	-	-	-	-	-	-	-	-	-	-	-	-	-	-	-	-	-	-	-	-	-	
日合計		-	-	-	-	-	-	-	-	-	-	-	-	-	-	-	-	-	-	-	-	-	-	-
*総雨量		-	-	-	-	-	-	-	-	-	-	-	-	-	-	-	-	-	-	-	-	-	-	-

*総雨量は一連降雨の合計

近畿地方整備局 淀川水系 対象洪水観測所時間雨量表

洪水		H16.10.18																				
日	時	高屋川橋	上弓削	京北 (気)	黒田 (102)	上黒田	広河原 (16)	鎌倉 (13)	花背	榎	園部 (15)	園部 (気)	園部 (府)	殿田 (14)	新町 (05)	新庄 (04)	亀岡	亀岡 (07)	周山 (府)	周山 (03)	雲ヶ畑 (08)	上賀茂
19	9-10	-	-	-	-	-	0.0	0.0	-	-	0.0	-	-	0.0	0.0	0.0	-	0.0	-	0.0	0.0	-
	11	-	-	-	-	-	0.0	0.0	-	-	0.0	-	-	0.0	0.0	0.0	-	0.0	-	0.0	0.0	-
	12	-	-	-	-	-	0.0	0.0	-	-	0.0	-	-	0.0	0.0	0.0	-	0.0	-	0.0	0.0	-
	13	-	-	-	-	-	0.0	0.0	-	-	0.0	-	-	0.0	0.0	0.0	-	0.0	-	0.0	0.0	-
	14	-	-	-	-	-	0.0	0.0	-	-	0.0	-	-	0.0	0.0	0.0	-	0.0	-	0.0	0.0	-
	15	-	-	-	-	-	0.0	0.0	-	-	0.0	-	-	0.0	0.0	0.0	-	0.0	-	0.0	0.0	-
	16	-	-	-	-	-	0.0	0.0	-	-	0.0	-	-	0.0	0.0	0.0	-	0.0	-	0.0	0.0	-
	17	-	-	-	-	-	0.0	0.0	-	-	0.0	-	-	0.0	0.0	0.0	-	0.0	-	0.0	0.0	-
	18	-	-	-	-	-	0.0	0.0	-	-	0.0	-	-	0.0	0.0	0.0	-	0.0	-	0.0	0.0	-
	19	-	-	-	-	-	0.0	0.0	-	-	0.0	-	-	0.0	0.0	0.0	-	0.0	-	0.0	0.0	-
20	9-10	-	-	-	-	-	5.0	3.0	-	-	5.0	-	-	4.0	4.0	4.0	-	3.0	-	4.0	4.0	-
	11	-	-	-	-	-	1.0	1.0	-	-	2.0	-	-	0.0	1.0	2.0	-	2.0	-	2.0	2.0	-
	12	-	-	-	-	-	2.0	1.0	-	-	3.0	-	-	3.0	3.0	3.0	-	2.0	-	3.0	2.0	-
	13	-	-	-	-	-	6.0	2.0	-	-	4.0	-	-	5.0	5.0	4.0	-	3.0	-	4.0	4.0	-
	14	-	-	-	-	-	6.0	5.0	-	-	7.0	-	-	7.0	6.0	6.0	-	4.0	-	7.0	7.0	-
	15	-	-	-	-	-	8.0	8.0	-	-	9.0	-	-	9.0	8.0	8.0	-	6.0	-	8.0	7.0	-
	16	-	-	-	-	-	5.0	3.0	-	-	6.0	-	-	6.0	6.0	6.0	-	6.0	-	4.0	7.0	-
	17	-	-	-	-	-	3.0	2.0	-	-	3.0	-	-	4.0	3.0	4.0	-	2.0	-	3.0	3.0	-
	18	-	-	-	-	-	3.0	3.0	-	-	4.0	-	-	4.0	4.0	4.0	-	2.0	-	3.0	4.0	-
	19	-	-	-	-	-	2.0	2.0	-	-	6.0	-	-	5.0	5.0	4.0	-	3.0	-	4.0	3.0	-
21	9-10	-	-	-	-	-	5.0	5.0	-	-	5.0	-	-	5.0	4.0	4.0	-	3.0	-	4.0	5.0	-
	11	-	-	-	-	-	2.0	1.0	-	-	1.0	-	-	2.0	1.0	1.0	-	3.0	-	2.0	3.0	-
	12	-	-	-	-	-	1.0	1.0	-	-	3.0	-	-	2.0	2.0	2.0	-	4.0	-	3.0	3.0	-
	13	-	-	-	-	-	1.0	1.0	-	-	0.0	-	-	0.0	0.0	0.0	-	2.0	-	0.0	2.0	-
	14	-	-	-	-	-	1.0	1.0	-	-	0.0	-	-	0.0	0.0	0.0	-	1.0	-	1.0	1.0	-
	15	-	-	-	-	-	0.0	0.0	-	-	0.0	-	-	0.0	0.0	0.0	-	0.0	-	0.0	0.0	-
	16	-	-	-	-	-	0.0	0.0	-	-	0.0	-	-	0.0	0.0	0.0	-	0.0	-	0.0	0.0	-
	17	-	-	-	-	-	1.0	1.0	-	-	1.0	-	-	2.0	2.0	2.0	-	0.0	-	1.0	0.0	-
	18	-	-	-	-	-	0.0	0.0	-	-	0.0	-	-	0.0	0.0	0.0	-	0.0	-	0.0	0.0	-
	19	-	-	-	-	-	2.0	1.0	-	-	2.0	-	-	1.0	2.0	1.0	-	1.0	-	0.0	1.0	-
22	9-10	-	-	-	-	-	1.0	0.0	-	-	8.0	-	-	4.0	6.0	5.0	-	5.0	-	4.0	2.0	-
	11	-	-	-	-	-	1.0	1.0	-	-	3.0	-	-	3.0	0.0	1.0	-	1.0	-	0.0	0.0	-
	12	-	-	-	-	-	3.0	2.0	-	-	3.0	-	-	3.0	0.0	1.0	-	1.0	-	0.0	0.0	-
	13	-	-	-	-	-	3.0	2.0	-	-	3.0	-	-	2.0	2.0	1.0	-	3.0	-	4.0	2.0	-
	14	-	-	-	-	-	0.0	0.0	-	-	0.0	-	-	0.0	0.0	0.0	-	0.0	-	0.0	0.0	-
	15	-	-	-	-	-	0.0	0.0	-	-	0.0	-	-	0.0	0.0	0.0	-	0.0	-	0.0	0.0	-
	16	-	-	-	-	-	2.0	1.0	-	-	0.0	-	-	1.0	2.0	2.0	-	2.0	-	2.0	3.0	-
	17	-	-	-	-	-	0.0	0.0	-	-	2.0	-	-	1.0	2.0	1.0	-	1.0	-	0.0	1.0	-
	18	-	-	-	-	-	1.0	0.0	-	-	8.0	-	-	4.0	6.0	5.0	-	5.0	-	4.0	2.0	-
	19	-	-	-	-	-	1.0	1.0	-	-	3.0	-	-	3.0	0.0	1.0	-	1.0	-	0.0	0.0	-
23	9-10	-	-	-	-	-	3.0	2.0	-	-	3.0	-	-	2.0	2.0	1.0	-	3.0	-	4.0	2.0	-
	11	-	-	-	-	-	54.0	41.0	-	-	71.0	-	-	65.0	62.0	60.0	-	55.0	-	59.0	61.0	-

近畿地方整備局 淀川水系 対象洪水観測所時間雨量表

洪水		H16.10.18																				
日	時	高屋川橋	上弓削	京北 (気)	黒田 (102)	上黒田	広河原 (16)	鎌倉 (13)	花背	榎	園部 (15)	園部 (気)	園部 (府)	殿田 (14)	新町 (05)	新庄 (04)	亀岡	亀岡 (07)	周山 (府)	周山 (03)	雲ヶ畑 (08)	上賀茂
21 日	9-10	-	-	-	-	-	6.0	5.0	-	-	7.0	-	-	6.0	6.0	6.0	-	5.0	-	5.0	5.0	-
	11	-	-	-	-	-	11.0	9.0	-	-	7.0	-	-	11.0	9.0	8.0	-	8.0	-	12.0	6.0	-
	12	-	-	-	-	-	4.0	3.0	-	-	10.0	-	-	6.0	6.0	6.0	-	6.0	-	5.0	6.0	-
	13	-	-	-	-	-	9.0	4.0	-	-	17.0	-	-	10.0	10.0	9.0	-	11.0	-	10.0	7.0	-
	14	-	-	-	-	-	11.0	11.0	-	-	21.0	-	-	17.0	18.0	16.0	-	21.0	-	19.0	6.0	-
	15	-	-	-	-	-	15.0	13.0	-	-	28.0	-	-	25.0	24.0	22.0	-	27.0	-	23.0	11.0	-
	16	-	-	-	-	-	23.0	18.0	-	-	32.0	-	-	26.0	27.0	23.0	-	33.0	-	26.0	12.0	-
	17	-	-	-	-	-	26.0	16.0	-	-	30.0	-	-	25.0	26.0	24.0	-	27.0	-	36.0	19.0	-
	18	-	-	-	-	-	17.0	10.0	-	-	20.0	-	-	24.0	24.0	27.0	-	41.0	-	15.0	11.0	-
	19	-	-	-	-	-	29.0	18.0	-	-	8.0	-	-	7.0	8.0	6.0	-	13.0	-	5.0	3.0	-
	20	-	-	-	-	-	1.0	2.0	-	-	2.0	-	-	1.0	0.0	1.0	-	1.0	-	1.0	2.0	-
	21	-	-	-	-	-	3.0	1.0	-	-	0.0	-	-	2.0	1.0	0.0	-	0.0	-	1.0	0.0	-
	22	-	-	-	-	-	4.0	2.0	-	-	1.0	-	-	1.0	0.0	0.0	-	0.0	-	1.0	1.0	-
	23	-	-	-	-	-	3.0	2.0	-	-	0.0	-	-	0.0	0.0	1.0	-	0.0	-	1.0	1.0	-
	0	-	-	-	-	-	4.0	1.0	-	-	0.0	-	-	1.0	0.0	0.0	-	0.0	-	1.0	1.0	-
	1	-	-	-	-	-	3.0	1.0	-	-	1.0	-	-	3.0	1.0	1.0	-	0.0	-	3.0	0.0	-
	2	-	-	-	-	-	0.0	0.0	-	-	0.0	-	-	1.0	0.0	2.0	-	0.0	-	1.0	1.0	-
	3	-	-	-	-	-	1.0	0.0	-	-	2.0	-	-	2.0	1.0	0.0	-	0.0	-	1.0	1.0	-
	4	-	-	-	-	-	4.0	3.0	-	-	1.0	-	-	1.0	0.0	0.0	-	0.0	-	2.0	1.0	-
	5	-	-	-	-	-	2.0	0.0	-	-	1.0	-	-	1.0	1.0	1.0	-	0.0	-	1.0	3.0	-
	6	-	-	-	-	-	2.0	3.0	-	-	2.0	-	-	1.0	1.0	0.0	-	0.0	-	2.0	3.0	-
7	-	-	-	-	-	4.0	3.0	-	-	1.0	-	-	2.0	0.0	1.0	-	1.0	-	1.0	4.0	-	
8	-	-	-	-	-	3.0	4.0	-	-	0.0	-	-	1.0	1.0	0.0	-	0.0	-	2.0	3.0	-	
9	-	-	-	-	-	2.0	2.0	-	-	0.0	-	-	0.0	0.0	1.0	-	1.0	-	1.0	1.0	-	
日合計		-	-	-	-	-	187.0	131.0	-	-	191.0	-	-	174.0	164.0	155.0	-	195.0	-	175.0	108.0	-
*総雨量		-	-	-	-	-	246.0	175.0	-	-	267.0	-	-	243.0	230.0	219.0	-	253.0	-	238.0	173.0	-

*総雨量は一連降雨の合計

近畿地方整備局 淀川水系 対象洪水観測所時間雨量表

洪水		H16.10.18																				
日	時	京都 (気)	京都	花背 (01)	花背峠 (気)	大原	比叡山 (09)	倉垣 (水)	歌垣 (75)	余野	箕面 (気)	西別院 (06)	山崎 (30)	長岡京 (気)	乙訓	八幡 (70)	八幡	巨椋池 (35)	松井 (69)	宇治	小栗栖	勸修寺
19	9-10	-	-	0.0	-	-	-	0.0	-	-	-	0.0	0.0	-	-	-	-	0.0	-	-	-	-
	11	-	-	0.0	-	-	-	0.0	-	-	-	0.0	0.0	-	-	-	-	0.0	-	-	-	-
	12	-	-	0.0	-	-	-	0.0	-	-	-	0.0	0.0	-	-	-	-	0.0	-	-	-	-
	13	-	-	0.0	-	-	-	0.0	-	-	-	0.0	0.0	-	-	-	-	0.0	-	-	-	-
	14	-	-	0.0	-	-	-	0.0	-	-	-	0.0	0.0	-	-	-	-	0.0	-	-	-	-
	15	-	-	0.0	-	-	-	0.0	-	-	-	0.0	0.0	-	-	-	-	0.0	-	-	-	-
	16	-	-	0.0	-	-	-	0.0	-	-	-	0.0	0.0	-	-	-	-	0.0	-	-	-	-
	17	-	-	0.0	-	-	-	0.0	-	-	-	0.0	0.0	-	-	-	-	0.0	-	-	-	-
	18	-	-	0.0	-	-	-	0.0	-	-	-	0.0	0.0	-	-	-	-	0.0	-	-	-	-
	19	-	-	0.0	-	-	-	0.0	-	-	-	0.0	0.0	-	-	-	-	0.0	-	-	-	-
20	20	-	-	0.0	-	-	-	0.0	-	-	-	0.0	0.0	-	-	-	-	0.0	-	-	-	-
	21	-	-	0.0	-	-	-	0.0	-	-	-	0.0	0.0	-	-	-	-	0.0	-	-	-	-
	22	-	-	0.0	-	-	-	0.0	-	-	-	0.0	0.0	-	-	-	-	0.0	-	-	-	-
	23	-	-	0.0	-	-	-	0.0	-	-	-	0.0	0.0	-	-	-	-	0.0	-	-	-	-
	0	-	-	0.0	-	-	-	0.0	-	-	-	0.0	0.0	-	-	-	-	0.0	-	-	-	-
	1	-	-	0.0	-	-	-	0.0	-	-	-	0.0	0.0	-	-	-	-	0.0	-	-	-	-
	2	-	-	0.0	-	-	-	0.0	-	-	-	0.0	0.0	-	-	-	-	0.0	-	-	-	-
	3	-	-	0.0	-	-	-	0.0	-	-	-	0.0	0.0	-	-	-	-	0.0	-	-	-	-
	4	-	-	1.0	-	-	-	0.0	-	-	-	1.0	1.0	-	-	-	-	1.0	-	-	-	-
	5	-	-	1.0	-	-	-	1.0	-	-	-	2.0	3.0	-	-	-	-	2.0	-	-	-	-
6	-	-	2.0	-	-	-	2.0	-	-	-	2.0	2.0	-	-	-	-	3.0	-	-	-	-	
7	-	-	0.0	-	-	-	1.0	-	-	-	0.0	0.0	-	-	-	-	0.0	-	-	-	-	
8	-	-	0.0	-	-	-	0.0	-	-	-	1.0	1.0	-	-	-	-	1.0	-	-	-	-	
9	-	-	1.0	-	-	-	1.0	-	-	-	1.0	1.0	-	-	-	-	0.0	-	-	-	-	
日合計		-	-	5.0	-	-	-	5.0	-	-	-	7.0	8.0	-	-	-	-	7.0	-	-	-	-
20	9-10	-	-	2.0	-	-	-	1.0	-	-	-	3.0	2.0	-	-	-	-	2.0	-	-	-	-
	11	-	-	4.0	-	-	-	2.0	-	-	-	3.0	1.0	-	-	-	-	2.0	-	-	-	-
	12	-	-	4.0	-	-	-	4.0	-	-	-	4.0	3.0	-	-	-	-	3.0	-	-	-	-
	13	-	-	8.0	-	-	-	3.0	-	-	-	4.0	3.0	-	-	-	-	4.0	-	-	-	-
	14	-	-	10.0	-	-	-	4.0	-	-	-	8.0	2.0	-	-	-	-	4.0	-	-	-	-
	15	-	-	5.0	-	-	-	6.0	-	-	-	8.0	5.0	-	-	-	-	8.0	-	-	-	-
	16	-	-	3.0	-	-	-	7.0	-	-	-	5.0	3.0	-	-	-	-	5.0	-	-	-	-
	17	-	-	3.0	-	-	-	3.0	-	-	-	2.0	5.0	-	-	-	-	6.0	-	-	-	-
	18	-	-	2.0	-	-	-	3.0	-	-	-	4.0	3.0	-	-	-	-	4.0	-	-	-	-
	19	-	-	4.0	-	-	-	4.0	-	-	-	3.0	4.0	-	-	-	-	4.0	-	-	-	-
20	-	-	1.0	-	-	-	3.0	-	-	-	2.0	3.0	-	-	-	-	3.0	-	-	-	-	
21	-	-	2.0	-	-	-	3.0	-	-	-	4.0	3.0	-	-	-	-	4.0	-	-	-	-	
22	-	-	2.0	-	-	-	2.0	-	-	-	1.0	2.0	-	-	-	-	2.0	-	-	-	-	
23	-	-	0.0	-	-	-	0.0	-	-	-	1.0	1.0	-	-	-	-	1.0	-	-	-	-	
0	-	-	1.0	-	-	-	0.0	-	-	-	0.0	0.0	-	-	-	-	0.0	-	-	-	-	
1	-	-	0.0	-	-	-	0.0	-	-	-	0.0	0.0	-	-	-	-	2.0	-	-	-	-	
2	-	-	0.0	-	-	-	0.0	-	-	-	0.0	0.0	-	-	-	-	1.0	-	-	-	-	
3	-	-	0.0	-	-	-	1.0	-	-	-	0.0	1.0	-	-	-	-	0.0	-	-	-	-	
4	-	-	0.0	-	-	-	0.0	-	-	-	0.0	0.0	-	-	-	-	0.0	-	-	-	-	
5	-	-	2.0	-	-	-	0.0	-	-	-	3.0	1.0	-	-	-	-	0.0	-	-	-	-	
6	-	-	1.0	-	-	-	2.0	-	-	-	4.0	0.0	-	-	-	-	1.0	-	-	-	-	
7	-	-	2.0	-	-	-	1.0	-	-	-	3.0	2.0	-	-	-	-	2.0	-	-	-	-	
8	-	-	0.0	-	-	-	3.0	-	-	-	0.0	0.0	-	-	-	-	0.0	-	-	-	-	
9	-	-	3.0	-	-	-	0.0	-	-	-	3.0	2.0	-	-	-	-	1.0	-	-	-	-	
日合計		-	-	59.0	-	-	-	52.0	-	-	-	65.0	46.0	-	-	-	-	59.0	-	-	-	-

近畿地方整備局 淀川水系 対象洪水観測所時間雨量表

洪水		H16.10.18																				
日	時	京都 (気)	京都	花背 (01)	花背峠 (気)	大原	比叡山 (09)	倉垣 (水)	歌垣 (75)	余野	箕面 (気)	西別院 (06)	山崎 (30)	長岡京 (気)	乙訓	八幡 (70)	八幡	巨椋池 (35)	松井 (69)	宇治	小栗栖	勸修寺
	9-10	-	-	12.0	-	-	-	2.0	-	-	-	6.0	5.0	-	-	-	-	5.0	-	-	-	-
	11	-	-	5.0	-	-	-	6.0	-	-	-	6.0	9.0	-	-	-	-	4.0	-	-	-	-
	12	-	-	4.0	-	-	-	6.0	-	-	-	10.0	5.0	-	-	-	-	5.0	-	-	-	-
	13	-	-	10.0	-	-	-	7.0	-	-	-	13.0	10.0	-	-	-	-	7.0	-	-	-	-
	14	-	-	15.0	-	-	-	14.0	-	-	-	16.0	13.0	-	-	-	-	6.0	-	-	-	-
	15	-	-	24.0	-	-	-	20.0	-	-	-	23.0	16.0	-	-	-	-	11.0	-	-	-	-
	16	-	-	29.0	-	-	-	24.0	-	-	-	24.0	17.0	-	-	-	-	11.0	-	-	-	-
	17	-	-	18.0	-	-	-	27.0	-	-	-	22.0	24.0	-	-	-	-	13.0	-	-	-	-
	18	-	-	30.0	-	-	-	24.0	-	-	-	38.0	16.0	-	-	-	-	14.0	-	-	-	-
	19	-	-	19.0	-	-	-	26.0	-	-	-	8.0	11.0	-	-	-	-	11.0	-	-	-	-
	20	-	-	2.0	-	-	-	4.0	-	-	-	0.0	2.0	-	-	-	-	3.0	-	-	-	-
	21	-	-	1.0	-	-	-	0.0	-	-	-	0.0	0.0	-	-	-	-	0.0	-	-	-	-
	22	-	-	0.0	-	-	-	0.0	-	-	-	0.0	0.0	-	-	-	-	0.0	-	-	-	-
	23	-	-	1.0	-	-	-	0.0	-	-	-	0.0	0.0	-	-	-	-	0.0	-	-	-	-
	0	-	-	1.0	-	-	-	0.0	-	-	-	0.0	0.0	-	-	-	-	0.0	-	-	-	-
	1	-	-	1.0	-	-	-	0.0	-	-	-	0.0	0.0	-	-	-	-	0.0	-	-	-	-
	2	-	-	1.0	-	-	-	0.0	-	-	-	1.0	0.0	-	-	-	-	0.0	-	-	-	-
	3	-	-	2.0	-	-	-	0.0	-	-	-	0.0	0.0	-	-	-	-	0.0	-	-	-	-
	4	-	-	3.0	-	-	-	1.0	-	-	-	0.0	0.0	-	-	-	-	0.0	-	-	-	-
	5	-	-	2.0	-	-	-	0.0	-	-	-	1.0	0.0	-	-	-	-	0.0	-	-	-	-
	6	-	-	1.0	-	-	-	1.0	-	-	-	0.0	0.0	-	-	-	-	0.0	-	-	-	-
	7	-	-	1.0	-	-	-	0.0	-	-	-	1.0	1.0	-	-	-	-	0.0	-	-	-	-
	8	-	-	3.0	-	-	-	0.0	-	-	-	0.0	1.0	-	-	-	-	1.0	-	-	-	-
	9	-	-	1.0	-	-	-	1.0	-	-	-	1.0	0.0	-	-	-	-	0.0	-	-	-	-
	日合計	-	-	186.0	-	-	-	163.0	-	-	-	170.0	130.0	-	-	-	-	91.0	-	-	-	-
	*総雨量	-	-	250.0	-	-	-	220.0	-	-	-	242.0	184.0	-	-	-	-	157.0	-	-	-	-

*総雨量は一連降雨の合計

近畿地方整備局 淀川水系 対象洪水観測所時間雨量表

洪水		H16.10.18																				
日	時	山科 (01)	天ヶ瀬 (30)	笠取	西笠取 (28)	荒木	大津 (気)	瀬田川 (27)	宮村 (28)	田代	信楽 (県)	雲井 (24)	信楽 (気)	横山 (60)	新田 (19)	玉滝 (55)	甲賀	柘植 (54)	土山 (気)	枚方 (31)	枚方 (気)	生駒山 (気)
21 日	9-10	-	4.0	-	6.0	-	-	7.0	1.0	3.0	-	3.0	-	-	3.0	3.0	-	2.0	-	5.0	-	-
	11	-	3.0	-	4.0	-	-	4.0	1.0	3.0	-	2.0	-	-	2.0	2.0	-	2.0	-	4.0	-	-
	12	-	4.0	-	5.0	-	-	4.0	4.0	3.0	-	4.0	-	-	5.0	3.0	-	5.0	-	4.0	-	-
	13	-	6.0	-	6.0	-	-	6.0	3.0	7.0	-	7.0	-	-	7.0	7.0	-	15.0	-	6.0	-	-
	14	-	8.0	-	9.0	-	-	9.0	6.0	10.0	-	12.0	-	-	6.0	6.0	-	27.0	-	9.0	-	-
	15	-	11.0	-	13.0	-	-	12.0	12.0	13.0	-	11.0	-	-	8.0	10.0	-	31.0	-	10.0	-	-
	16	-	9.0	-	11.0	-	-	12.0	14.0	17.0	-	7.0	-	-	5.0	7.0	-	26.0	-	12.0	-	-
	17	-	7.0	-	9.0	-	-	8.0	9.0	12.0	-	13.0	-	-	7.0	3.0	-	14.0	-	25.0	-	-
	18	-	16.0	-	17.0	-	-	12.0	12.0	9.0	-	7.0	-	-	5.0	5.0	-	2.0	-	19.0	-	-
	19	-	14.0	-	16.0	-	-	11.0	7.0	5.0	-	4.0	-	-	2.0	1.0	-	0.0	-	13.0	-	-
	20	-	6.0	-	8.0	-	-	3.0	2.0	3.0	-	1.0	-	-	0.0	0.0	-	1.0	-	1.0	-	-
	21	-	0.0	-	0.0	-	-	0.0	0.0	0.0	-	0.0	-	-	0.0	0.0	-	0.0	-	0.0	-	-
	22	-	0.0	-	0.0	-	-	0.0	0.0	0.0	-	0.0	-	-	0.0	0.0	-	0.0	-	0.0	-	-
	23	-	0.0	-	0.0	-	-	0.0	0.0	0.0	-	0.0	-	-	0.0	0.0	-	0.0	-	0.0	-	-
	0	-	0.0	-	0.0	-	-	0.0	0.0	0.0	-	0.0	-	-	0.0	0.0	-	0.0	-	0.0	-	-
	1	-	0.0	-	0.0	-	-	0.0	0.0	0.0	-	1.0	-	-	0.0	0.0	-	0.0	-	0.0	-	-
	2	-	0.0	-	0.0	-	-	0.0	1.0	0.0	-	0.0	-	-	0.0	0.0	-	0.0	-	0.0	-	-
	3	-	0.0	-	0.0	-	-	0.0	0.0	0.0	-	0.0	-	-	0.0	0.0	-	0.0	-	0.0	-	-
	4	-	0.0	-	0.0	-	-	0.0	0.0	0.0	-	0.0	-	-	0.0	0.0	-	0.0	-	0.0	-	-
	5	-	0.0	-	0.0	-	-	0.0	0.0	0.0	-	0.0	-	-	1.0	0.0	-	0.0	-	0.0	-	-
6	-	0.0	-	1.0	-	-	0.0	0.0	0.0	-	0.0	-	-	0.0	0.0	-	0.0	-	0.0	-	-	
7	-	0.0	-	0.0	-	-	0.0	0.0	0.0	-	0.0	-	-	0.0	0.0	-	0.0	-	2.0	-	-	
8	-	0.0	-	0.0	-	-	0.0	0.0	0.0	-	0.0	-	-	0.0	0.0	-	0.0	-	0.0	-	-	
9	-	0.0	-	0.0	-	-	0.0	0.0	0.0	-	0.0	-	-	0.0	0.0	-	0.0	-	0.0	-	-	
日合計		-	88.0	-	105.0	-	-	88.0	72.0	85.0	-	72.0	-	-	51.0	47.0	-	125.0	-	110.0	-	-
*総雨量		-	146.0	-	168.0	-	-	148.0	127.0	137.0	-	125.0	-	-	114.0	105.0	-	184.0	-	164.0	-	-

*総雨量は一連降雨の合計

近畿地方整備局 淀川水系 対象洪水観測所時間雨量表

洪水		H16.10.18																					
日	時	田辺	田辺 (6.8)	田辺 (気)	菱田	井手	木津	奈良 (気)	加茂 (6.7)	鷺峰山 (気)	鷺峰山	布目ダム (水)	峰寺 (水)	高山ダム (水)	多羅尾 (3.7)	尾山 (6.5)	島ヶ原 (5.6)	五瀬 (3.4)	島ヶ原	上野 (5.3)	上野 (気)	荒木 (7.1)	
21 日	9-10	-	0.0	-	-	-	-	-	4.0	-	-	-	4.0	4.0	3.0	3.0	2.0	-	-	-	-	2.0	
	11	-	0.0	-	-	-	-	-	1.0	-	-	-	3.0	2.0	3.0	2.0	2.0	-	-	-	-	2.0	
	12	-	0.0	-	-	-	-	-	5.0	-	-	-	6.0	5.0	6.0	7.0	4.0	-	-	-	-	5.0	
	13	-	0.0	-	-	-	-	-	5.0	-	-	-	7.0	4.0	6.0	6.0	4.0	-	-	-	-	7.0	
	14	-	0.0	-	-	-	-	-	8.0	-	-	-	11.0	9.0	9.0	7.0	9.0	6.0	-	-	-	-	7.0
	15	-	0.0	-	-	-	-	-	10.0	-	-	-	14.0	11.0	10.0	10.0	9.0	6.0	-	-	-	-	9.0
	16	-	0.0	-	-	-	-	-	8.0	-	-	-	5.0	9.0	10.0	8.0	7.0	-	-	-	-	6.0	
	17	-	0.0	-	-	-	-	-	8.0	-	-	-	5.0	4.0	8.0	8.0	3.0	3.0	-	-	-	-	3.0
	18	-	0.0	-	-	-	-	-	7.0	-	-	-	5.0	6.0	7.0	3.0	5.0	-	-	-	-	1.0	
	19	-	0.0	-	-	-	-	-	4.0	-	-	-	1.0	1.0	1.0	0.0	1.0	-	-	-	-	1.0	
	20	-	0.0	-	-	-	-	-	2.0	-	-	-	2.0	1.0	1.0	0.0	0.0	-	-	-	-	0.0	
	21	-	0.0	-	-	-	-	-	0.0	-	-	-	1.0	1.0	1.0	1.0	1.0	-	-	-	-	0.0	
	22	-	0.0	-	-	-	-	-	0.0	-	-	-	0.0	0.0	0.0	0.0	0.0	-	-	-	-	0.0	
	23	-	0.0	-	-	-	-	-	0.0	-	-	-	0.0	0.0	0.0	0.0	0.0	-	-	-	-	0.0	
	0	-	0.0	-	-	-	-	-	1.0	-	-	-	0.0	0.0	0.0	0.0	0.0	-	-	-	-	0.0	
	1	-	0.0	-	-	-	-	-	0.0	-	-	-	0.0	0.0	0.0	0.0	0.0	-	-	-	-	0.0	
	2	-	0.0	-	-	-	-	-	0.0	-	-	-	0.0	0.0	0.0	0.0	0.0	-	-	-	-	0.0	
	3	-	0.0	-	-	-	-	-	0.0	-	-	-	0.0	0.0	0.0	0.0	0.0	-	-	-	-	0.0	
	4	-	0.0	-	-	-	-	-	0.0	-	-	-	0.0	0.0	0.0	0.0	0.0	-	-	-	-	0.0	
	5	-	0.0	-	-	-	-	-	0.0	-	-	-	0.0	0.0	0.0	0.0	0.0	-	-	-	-	0.0	
	6	-	0.0	-	-	-	-	-	0.0	-	-	-	0.0	0.0	0.0	0.0	0.0	-	-	-	-	0.0	
7	-	0.0	-	-	-	-	-	0.0	-	-	-	0.0	0.0	0.0	0.0	0.0	-	-	-	-	0.0		
8	-	0.0	-	-	-	-	-	0.0	-	-	-	0.0	0.0	0.0	0.0	0.0	-	-	-	-	0.0		
9	-	0.0	-	-	-	-	-	0.0	-	-	-	0.0	0.0	0.0	0.0	0.0	-	-	-	-	0.0		
日合計		-	0.0	-	-	-	-	-	63.0	-	-	-	64.0	57.0	63.0	51.0	41.0	-	-	-	-	43.0	
*総雨量		-	66.0	-	-	-	-	-	103.0	-	-	-	119.0	111.0	124.0	110.0	93.0	-	-	-	-	97.0	

*総雨量は一連降雨の合計

近畿地方整備局 淀川水系 対象洪水観測所時間雨量表

洪水		H16.10.18																				
日	時	依那古 (65)	阿保 (51)	坂下 (63)	阿波 (52)	井之市 (水)	針 (気)	針ヶ別所 (水)	針ヶ別所 (66)	榎原 (61)	室生ダム (水)	笠間 (水)	室生 (水)	家野 (水)	名張 (気)	曾衛 (68)	曾衛 (水)	青蓮池ダム (水)	名張 (64)	国津 (水)	国見山 (気)	伊賀見 (水)
	9-10	3.0	3.0	3.0	2.0	3.0	-	3.0	3.0	2.0	3.0	3.0	4.0	3.0	-	-	6.0	4.0	3.0	-	-	4.0
	11	2.0	2.0	2.0	2.0	2.0	-	3.0	3.0	3.0	4.0	4.0	7.0	5.0	-	-	15.0	4.0	6.0	-	-	6.0
	12	6.0	9.0	6.0	7.0	7.0	-	7.0	7.0	7.0	8.0	8.0	10.0	8.0	-	-	18.0	11.0	9.0	-	-	10.0
	13	8.0	11.0	9.0	15.0	6.0	-	7.0	7.0	7.0	8.0	8.0	12.0	7.0	-	-	19.0	10.0	7.0	-	-	9.0
	14	9.0	11.0	14.0	30.0	9.0	-	13.0	13.0	12.0	15.0	12.0	20.0	10.0	-	-	18.0	12.0	10.0	-	-	13.0
	15	10.0	11.0	18.0	30.0	10.0	-	13.0	13.0	10.0	14.0	14.0	24.0	11.0	-	-	25.0	16.0	12.0	-	-	15.0
	16	8.0	9.0	17.0	25.0	5.0	-	5.0	5.0	8.0	8.0	8.0	16.0	10.0	-	-	32.0	14.0	13.0	-	-	16.0
	17	4.0	6.0	11.0	14.0	7.0	-	4.0	4.0	2.0	2.0	2.0	4.0	3.0	-	-	10.0	5.0	2.0	-	-	6.0
	18	1.0	0.0	1.0	1.0	3.0	-	2.0	2.0	1.0	0.0	1.0	1.0	0.0	-	-	2.0	1.0	1.0	-	-	1.0
	19	0.0	0.0	1.0	1.0	0.0	-	0.0	0.0	0.0	0.0	0.0	0.0	1.0	-	-	0.0	0.0	0.0	-	-	0.0
	20	0.0	0.0	0.0	0.0	2.0	-	1.0	1.0	1.0	0.0	0.0	1.0	0.0	-	-	0.0	0.0	0.0	-	-	0.0
	21	0.0	0.0	1.0	0.0	2.0	-	1.0	1.0	1.0	2.0	1.0	2.0	0.0	-	-	2.0	0.0	0.0	-	-	1.0
	22	0.0	0.0	0.0	0.0	0.0	-	1.0	1.0	0.0	0.0	1.0	0.0	0.0	-	-	0.0	0.0	0.0	-	-	0.0
	23	0.0	0.0	0.0	0.0	0.0	-	0.0	0.0	0.0	0.0	0.0	0.0	0.0	-	-	0.0	0.0	0.0	-	-	0.0
	0	0.0	0.0	0.0	0.0	0.0	-	0.0	0.0	0.0	0.0	0.0	0.0	0.0	-	-	0.0	0.0	0.0	-	-	0.0
	1	0.0	0.0	0.0	0.0	0.0	-	0.0	0.0	0.0	0.0	0.0	0.0	0.0	-	-	0.0	0.0	0.0	-	-	0.0
	2	0.0	0.0	0.0	0.0	0.0	-	0.0	0.0	0.0	1.0	0.0	0.0	0.0	-	-	0.0	0.0	0.0	-	-	0.0
	3	0.0	0.0	0.0	0.0	0.0	-	0.0	0.0	0.0	0.0	0.0	0.0	0.0	-	-	0.0	0.0	0.0	-	-	0.0
	4	0.0	0.0	0.0	0.0	0.0	-	0.0	0.0	0.0	0.0	0.0	0.0	0.0	-	-	0.0	0.0	0.0	-	-	0.0
	5	0.0	0.0	0.0	0.0	2.0	-	0.0	0.0	4.0	0.0	0.0	0.0	0.0	-	-	0.0	0.0	0.0	-	-	0.0
	6	0.0	0.0	0.0	0.0	1.0	-	0.0	0.0	1.0	0.0	0.0	0.0	0.0	-	-	0.0	0.0	0.0	-	-	0.0
	7	0.0	0.0	0.0	0.0	0.0	-	0.0	0.0	0.0	0.0	0.0	0.0	0.0	-	-	0.0	0.0	0.0	-	-	0.0
	8	0.0	0.0	0.0	0.0	0.0	-	0.0	0.0	0.0	0.0	0.0	0.0	0.0	-	-	0.0	0.0	0.0	-	-	0.0
	9	0.0	0.0	0.0	0.0	0.0	-	0.0	0.0	0.0	0.0	0.0	0.0	0.0	-	-	0.0	0.0	0.0	-	-	0.0
	日合計	51.0	62.0	83.0	127.0	59.0	-	60.0	60.0	59.0	65.0	62.0	101.0	58.0	-	-	147.0	77.0	63.0	-	-	81.0
	*総雨量	97.0	110.0	128.0	177.0	110.0	-	110.0	110.0	109.0	115.0	117.0	147.0	114.0	-	-	230.0	129.0	118.0	-	-	132.0

*総雨量は一連降雨の合計

近畿地方整備局 淀川水系 対象洪水観測所時間雨量表

洪水		H16.10.18																				
日	時	曾衛 (気)	伊賀見 (72)	太郎生 (水)	太郎生 (57)	霧生 (水)	霧生 (50)	大宇陀 (気)	大宇陀 (水)	古市場 (水)	内牧 (水)	岩端 (59)	高見 (気)	山粕 (75)	桃俣 (71)	桃俣 (水)	土屋原 (73)	香野 (水)	神末 (水)	白山 (気)	粥見 (気)	黒津
19	9-10	-	-	0.0	-	-	0.0	-	0.0	0.0	0.0	0.0	-	0.0	0.0	-	0.0	0.0	0.0	-	-	0.0
	11	-	-	0.0	-	-	0.0	-	0.0	0.0	0.0	0.0	-	0.0	0.0	-	0.0	0.0	0.0	-	-	0.0
	12	-	-	0.0	-	-	0.0	-	0.0	0.0	0.0	0.0	-	0.0	0.0	-	0.0	0.0	0.0	-	-	0.0
	13	-	-	0.0	-	-	0.0	-	0.0	0.0	0.0	0.0	-	0.0	0.0	-	0.0	0.0	0.0	-	-	0.0
	14	-	-	0.0	-	-	0.0	-	0.0	0.0	0.0	0.0	-	0.0	0.0	-	0.0	0.0	0.0	-	-	0.0
	15	-	-	0.0	-	-	0.0	-	0.0	0.0	0.0	0.0	-	0.0	0.0	-	0.0	0.0	0.0	-	-	0.0
	16	-	-	0.0	-	-	0.0	-	0.0	0.0	0.0	0.0	-	0.0	0.0	-	0.0	0.0	0.0	-	-	0.0
	17	-	-	0.0	-	-	0.0	-	0.0	0.0	0.0	0.0	-	0.0	0.0	-	0.0	0.0	0.0	-	-	0.0
	18	-	-	0.0	-	-	0.0	-	0.0	0.0	0.0	0.0	-	0.0	0.0	-	0.0	0.0	0.0	-	-	0.0
	19	-	-	0.0	-	-	0.0	-	0.0	0.0	0.0	0.0	-	0.0	0.0	-	0.0	0.0	0.0	-	-	0.0
20	20	-	-	0.0	-	-	0.0	-	0.0	0.0	0.0	-	0.0	0.0	-	0.0	0.0	0.0	-	-	0.0	
	21	-	-	0.0	-	-	0.0	-	0.0	0.0	0.0	-	0.0	0.0	-	0.0	0.0	0.0	-	-	0.0	
	22	-	-	0.0	-	-	0.0	-	0.0	0.0	0.0	-	0.0	0.0	-	0.0	0.0	0.0	-	-	0.0	
	23	-	-	0.0	-	-	0.0	-	0.0	0.0	0.0	-	0.0	0.0	-	0.0	0.0	0.0	-	-	0.0	
	0	-	-	0.0	-	-	0.0	-	0.0	0.0	0.0	-	0.0	0.0	-	0.0	0.0	1.0	-	-	0.0	
	1	-	-	0.0	-	-	0.0	-	0.0	0.0	0.0	-	0.0	0.0	-	0.0	0.0	0.0	-	-	0.0	
	2	-	-	0.0	-	-	0.0	-	0.0	0.0	0.0	-	0.0	0.0	-	0.0	0.0	0.0	-	-	0.0	
	3	-	-	0.0	-	-	1.0	-	0.0	0.0	0.0	-	0.0	0.0	-	0.0	0.0	0.0	-	-	0.0	
	4	-	-	2.0	-	-	1.0	-	2.0	2.0	1.0	-	2.0	1.0	-	2.0	1.0	2.0	2.0	-	-	1.0
	5	-	-	2.0	-	-	2.0	-	3.0	3.0	1.0	-	2.0	1.0	-	1.0	2.0	2.0	2.0	-	-	1.0
6	-	-	2.0	-	-	2.0	-	1.0	2.0	1.0	-	2.0	3.0	-	3.0	3.0	2.0	2.0	-	-	1.0	
7	-	-	4.0	-	-	2.0	-	3.0	3.0	3.0	-	4.0	3.0	-	3.0	3.0	4.0	3.0	-	-	1.0	
8	-	-	5.0	-	-	3.0	-	3.0	3.0	3.0	-	4.0	3.0	-	4.0	4.0	3.0	3.0	-	-	0.0	
9	-	-	2.0	-	-	2.0	-	4.0	4.0	3.0	-	2.0	2.0	-	2.0	1.0	1.0	1.0	-	-	1.0	
日合計		-	-	17.0	-	-	13.0	-	16.0	14.0	15.0	-	15.0	14.0	-	14.0	14.0	17.0	-	-	5.0	
20	9-10	-	-	2.0	-	-	3.0	-	6.0	3.0	3.0	-	2.0	3.0	-	2.0	2.0	3.0	-	-	2.0	
	11	-	-	2.0	-	-	1.0	-	1.0	1.0	1.0	-	1.0	2.0	-	3.0	4.0	4.0	-	-	2.0	
	12	-	-	3.0	-	-	2.0	-	0.0	0.0	1.0	-	1.0	1.0	-	2.0	2.0	4.0	-	-	4.0	
	13	-	-	2.0	-	-	2.0	-	0.0	0.0	0.0	-	1.0	2.0	-	2.0	2.0	3.0	-	-	3.0	
	14	-	-	1.0	-	-	2.0	-	0.0	1.0	1.0	-	2.0	2.0	-	1.0	2.0	1.0	-	-	2.0	
	15	-	-	5.0	-	-	5.0	-	2.0	1.0	1.0	-	1.0	2.0	-	2.0	3.0	8.0	-	-	5.0	
	16	-	-	3.0	-	-	5.0	-	4.0	2.0	3.0	-	2.0	3.0	-	3.0	4.0	6.0	-	-	3.0	
	17	-	-	3.0	-	-	3.0	-	2.0	1.0	2.0	-	0.0	1.0	-	1.0	2.0	3.0	-	-	5.0	
	18	-	-	4.0	-	-	4.0	-	2.0	1.0	1.0	-	2.0	3.0	-	2.0	3.0	3.0	-	-	5.0	
	19	-	-	0.0	-	-	1.0	-	0.0	0.0	0.0	-	0.0	0.0	-	1.0	1.0	1.0	-	-	4.0	
20	20	-	-	2.0	-	-	2.0	-	2.0	2.0	2.0	-	3.0	3.0	-	3.0	3.0	3.0	-	-	1.0	
	21	-	-	3.0	-	-	3.0	-	8.0	5.0	4.0	-	3.0	3.0	-	3.0	3.0	2.0	-	-	1.0	
	22	-	-	1.0	-	-	3.0	-	5.0	5.0	4.0	-	2.0	1.0	-	1.0	2.0	2.0	-	-	3.0	
	23	-	-	2.0	-	-	3.0	-	2.0	3.0	2.0	-	2.0	4.0	-	4.0	4.0	4.0	-	-	0.0	
	0	-	-	2.0	-	-	1.0	-	1.0	1.0	1.0	-	2.0	2.0	-	2.0	2.0	1.0	-	-	1.0	
	1	-	-	0.0	-	-	1.0	-	2.0	0.0	1.0	-	0.0	1.0	-	1.0	1.0	1.0	-	-	0.0	
	2	-	-	2.0	-	-	1.0	-	0.0	1.0	0.0	-	1.0	2.0	-	2.0	2.0	2.0	-	-	0.0	
	3	-	-	5.0	-	-	7.0	-	0.0	1.0	2.0	-	4.0	6.0	-	6.0	5.0	3.0	-	-	1.0	
	4	-	-	2.0	-	-	1.0	-	0.0	0.0	0.0	-	3.0	3.0	-	2.0	1.0	3.0	-	-	0.0	
	5	-	-	1.0	-	-	1.0	-	1.0	1.0	1.0	-	1.0	1.0	-	1.0	1.0	2.0	-	-	0.0	
6	-	-	0.0	-	-	0.0	-	0.0	1.0	1.0	-	0.0	1.0	-	0.0	0.0	0.0	-	-	1.0		
7	-	-	0.0	-	-	1.0	-	0.0	0.0	0.0	-	0.0	0.0	-	0.0	0.0	1.0	-	-	1.0		
8	-	-	1.0	-	-	0.0	-	0.0	0.0	0.0	-	0.0	1.0	-	1.0	1.0	1.0	-	-	0.0		
9	-	-	2.0	-	-	2.0	-	1.0	0.0	0.0	-	1.0	2.0	-	2.0	2.0	3.0	-	-	1.0		
日合計		-	-	48.0	-	-	54.0	-	39.0	30.0	31.0	-	34.0	42.0	49.0	-	46.0	50.0	61.0	-	-	45.0

近畿地方整備局 淀川水系 対象洪水観測所時間雨量表

洪水		H16.10.18																					
日	時	曾衛 (気)	伊賀見 (7.2)	太郎生 (水)	太郎生 (5.7)	霧生 (水)	霧生 (5.0)	大宇陀 (気)	大宇陀 (水)	古市場 (水)	内牧 (水)	岩端 (5.9)	高見 (気)	山粕 (7.5)	桃俣 (7.1)	桃俣 (水)	土屋原 (7.3)	香野 (水)	神末 (水)	白山 (気)	粥見 (気)	黒津	
21 日	9-10	-	-	6.0	-	-	3.0	-	2.0	3.0	4.0	4.0	-	4.0	4.0	-	6.0	7.0	11.0	-	-	7.0	
	11	-	-	7.0	-	-	5.0	-	4.0	3.0	4.0	6.0	-	10.0	12.0	-	11.0	9.0	11.0	-	-	4.0	
	12	-	-	19.0	-	-	13.0	-	8.0	8.0	8.0	10.0	-	15.0	21.0	-	17.0	17.0	21.0	-	-	3.0	
	13	-	-	24.0	-	-	15.0	-	11.0	11.0	8.0	13.0	-	13.0	19.0	-	16.0	20.0	26.0	-	-	4.0	
	14	-	-	20.0	-	-	21.0	-	11.0	13.0	14.0	17.0	-	19.0	24.0	-	19.0	21.0	24.0	-	-	5.0	
	15	-	-	20.0	-	-	23.0	-	11.0	11.0	16.0	22.0	-	27.0	34.0	-	27.0	24.0	33.0	-	-	10.0	
	16	-	-	25.0	-	-	17.0	-	12.0	12.0	11.0	13.0	-	29.0	36.0	-	35.0	32.0	45.0	-	-	9.0	
	17	-	-	13.0	-	-	17.0	-	4.0	4.0	2.0	3.0	5.0	-	9.0	13.0	-	13.0	14.0	22.0	-	-	5.0
	18	-	-	1.0	-	-	1.0	-	1.0	1.0	1.0	0.0	1.0	-	3.0	4.0	-	4.0	3.0	3.0	-	-	11.0
	19	-	-	0.0	-	-	0.0	-	1.0	0.0	0.0	1.0	0.0	-	0.0	0.0	-	0.0	0.0	0.0	-	-	10.0
	20	-	-	0.0	-	-	0.0	-	0.0	0.0	0.0	0.0	0.0	-	0.0	0.0	-	0.0	0.0	0.0	-	-	3.0
	21	-	-	1.0	-	-	0.0	-	0.0	0.0	1.0	1.0	1.0	-	4.0	2.0	-	1.0	1.0	0.0	-	-	0.0
	22	-	-	0.0	-	-	0.0	-	0.0	0.0	0.0	0.0	1.0	-	0.0	1.0	-	0.0	1.0	1.0	-	-	0.0
	23	-	-	0.0	-	-	0.0	-	0.0	0.0	0.0	0.0	0.0	-	0.0	0.0	-	0.0	0.0	0.0	-	-	0.0
	0	-	-	0.0	-	-	0.0	-	0.0	0.0	0.0	0.0	0.0	-	0.0	0.0	-	0.0	0.0	0.0	-	-	0.0
	1	-	-	0.0	-	-	0.0	-	0.0	0.0	0.0	0.0	0.0	-	0.0	0.0	-	0.0	0.0	0.0	-	-	0.0
	2	-	-	0.0	-	-	0.0	-	0.0	0.0	0.0	0.0	0.0	-	0.0	0.0	-	0.0	0.0	0.0	-	-	0.0
	3	-	-	0.0	-	-	0.0	-	0.0	0.0	0.0	0.0	0.0	-	0.0	0.0	-	0.0	0.0	0.0	-	-	0.0
	4	-	-	0.0	-	-	0.0	-	0.0	0.0	1.0	0.0	0.0	-	0.0	0.0	-	0.0	0.0	0.0	-	-	0.0
	5	-	-	0.0	-	-	0.0	-	0.0	0.0	1.0	2.0	1.0	-	0.0	0.0	-	0.0	0.0	0.0	-	-	0.0
	6	-	-	0.0	-	-	0.0	-	2.0	1.0	0.0	0.0	0.0	-	0.0	0.0	-	0.0	0.0	0.0	-	-	0.0
7	-	-	0.0	-	-	0.0	-	0.0	0.0	0.0	0.0	0.0	-	0.0	0.0	-	0.0	0.0	0.0	-	-	0.0	
8	-	-	0.0	-	-	0.0	-	0.0	0.0	0.0	0.0	0.0	-	0.0	0.0	-	0.0	0.0	0.0	-	-	0.0	
9	-	-	0.0	-	-	0.0	-	0.0	0.0	0.0	0.0	0.0	-	0.0	0.0	-	0.0	0.0	0.0	-	-	0.0	
日合計		-	-	136.0	-	-	115.0	-	67.0	68.0	72.0	94.0	-	133.0	170.0	-	149.0	149.0	197.0	-	-	71.0	
*総雨量		-	-	201.0	-	-	182.0	-	122.0	112.0	118.0	143.0	-	190.0	233.0	-	209.0	213.0	275.0	-	-	121.0	

*総雨量は一連降雨の合計

近畿地方整備局 淀川水系 対象洪水観測所時間雨量表

洪水		H16.10.18																				
日	時	大鳥居	笠取	高井	室生	三栖	神吉	桂	中川	北大河原	湯船	東別院	本梅	殿田	岩山	小田原	朝宮	南新田	大河原	大峯	高原	愛宕山
19	9-10	0.0	-	0.0	-	0.0	-	0.0	-	-	-	-	-	-	-	-	-	-	-	-	-	-
	11	0.0	-	0.0	-	0.0	-	0.0	-	-	-	-	-	-	-	-	-	-	-	-	-	-
	12	0.0	-	0.0	-	0.0	-	0.0	-	-	-	-	-	-	-	-	-	-	-	-	-	-
	13	0.0	-	0.0	-	0.0	-	0.0	-	-	-	-	-	-	-	-	-	-	-	-	-	-
	14	0.0	-	0.0	-	0.0	-	0.0	-	-	-	-	-	-	-	-	-	-	-	-	-	-
	15	0.0	-	0.0	-	0.0	-	0.0	-	-	-	-	-	-	-	-	-	-	-	-	-	-
	16	0.0	-	0.0	-	0.0	-	0.0	-	-	-	-	-	-	-	-	-	-	-	-	-	-
	17	0.0	-	0.0	-	0.0	-	0.0	-	-	-	-	-	-	-	-	-	-	-	-	-	-
	18	0.0	-	0.0	-	0.0	-	0.0	-	-	-	-	-	-	-	-	-	-	-	-	-	-
	19	0.0	-	0.0	-	0.0	-	0.0	-	-	-	-	-	-	-	-	-	-	-	-	-	-
	20	0.0	-	0.0	-	0.0	-	0.0	-	-	-	-	-	-	-	-	-	-	-	-	-	-
	21	0.0	-	0.0	-	0.0	-	0.0	-	-	-	-	-	-	-	-	-	-	-	-	-	-
	22	0.0	-	0.0	-	0.0	-	0.0	-	-	-	-	-	-	-	-	-	-	-	-	-	-
	23	0.0	-	0.0	-	0.0	-	0.0	-	-	-	-	-	-	-	-	-	-	-	-	-	-
	0	0.0	-	0.0	-	0.0	-	0.0	-	-	-	-	-	-	-	-	-	-	-	-	-	-
	1	0.0	-	0.0	-	0.0	-	0.0	-	-	-	-	-	-	-	-	-	-	-	-	-	-
	2	0.0	-	0.0	-	0.0	-	0.0	-	-	-	-	-	-	-	-	-	-	-	-	-	-
	3	0.0	-	0.0	-	0.0	-	0.0	-	-	-	-	-	-	-	-	-	-	-	-	-	-
	4	1.0	-	1.0	-	1.0	-	1.0	-	-	-	-	-	-	-	-	-	-	-	-	-	-
5	2.0	-	2.0	-	2.0	-	1.0	-	-	-	-	-	-	-	-	-	-	-	-	-	-	
6	1.0	-	1.0	-	2.0	-	2.0	-	-	-	-	-	-	-	-	-	-	-	-	-	-	
7	0.0	-	3.0	-	1.0	-	1.0	-	-	-	-	-	-	-	-	-	-	-	-	-	-	
8	1.0	-	4.0	-	0.0	-	0.0	-	-	-	-	-	-	-	-	-	-	-	-	-	-	
9	1.0	-	3.0	-	0.0	-	1.0	-	-	-	-	-	-	-	-	-	-	-	-	-	-	
日合計		6.0	-	14.0	-	5.0	-	5.0	-	-	-	-	-	-	-	-	-	-	-	-	-	-
20	9-10	3.0	-	4.0	-	2.0	-	2.0	-	-	-	-	-	-	-	-	-	-	-	-	-	-
	11	3.0	-	1.0	-	2.0	-	2.0	-	-	-	-	-	-	-	-	-	-	-	-	-	-
	12	4.0	-	0.0	-	4.0	-	3.0	-	-	-	-	-	-	-	-	-	-	-	-	-	-
	13	5.0	-	1.0	-	4.0	-	3.0	-	-	-	-	-	-	-	-	-	-	-	-	-	-
	14	1.0	-	1.0	-	4.0	-	6.0	-	-	-	-	-	-	-	-	-	-	-	-	-	-
	15	6.0	-	1.0	-	6.0	-	7.0	-	-	-	-	-	-	-	-	-	-	-	-	-	-
	16	4.0	-	4.0	-	3.0	-	4.0	-	-	-	-	-	-	-	-	-	-	-	-	-	-
	17	5.0	-	3.0	-	6.0	-	5.0	-	-	-	-	-	-	-	-	-	-	-	-	-	-
	18	6.0	-	1.0	-	4.0	-	3.0	-	-	-	-	-	-	-	-	-	-	-	-	-	-
	19	6.0	-	1.0	-	4.0	-	4.0	-	-	-	-	-	-	-	-	-	-	-	-	-	-
	20	2.0	-	1.0	-	3.0	-	3.0	-	-	-	-	-	-	-	-	-	-	-	-	-	-
	21	1.0	-	6.0	-	3.0	-	3.0	-	-	-	-	-	-	-	-	-	-	-	-	-	-
	22	7.0	-	4.0	-	2.0	-	2.0	-	-	-	-	-	-	-	-	-	-	-	-	-	-
	23	1.0	-	2.0	-	1.0	-	1.0	-	-	-	-	-	-	-	-	-	-	-	-	-	-
	0	0.0	-	1.0	-	0.0	-	1.0	-	-	-	-	-	-	-	-	-	-	-	-	-	-
	1	0.0	-	0.0	-	1.0	-	0.0	-	-	-	-	-	-	-	-	-	-	-	-	-	-
	2	1.0	-	0.0	-	0.0	-	0.0	-	-	-	-	-	-	-	-	-	-	-	-	-	-
	3	1.0	-	1.0	-	0.0	-	0.0	-	-	-	-	-	-	-	-	-	-	-	-	-	-
	4	0.0	-	1.0	-	0.0	-	1.0	-	-	-	-	-	-	-	-	-	-	-	-	-	-
5	1.0	-	0.0	-	0.0	-	1.0	-	-	-	-	-	-	-	-	-	-	-	-	-	-	
6	1.0	-	2.0	-	4.0	-	1.0	-	-	-	-	-	-	-	-	-	-	-	-	-	-	
7	0.0	-	0.0	-	2.0	-	2.0	-	-	-	-	-	-	-	-	-	-	-	-	-	-	
8	1.0	-	0.0	-	0.0	-	0.0	-	-	-	-	-	-	-	-	-	-	-	-	-	-	
9	0.0	-	0.0	-	0.0	-	1.0	-	-	-	-	-	-	-	-	-	-	-	-	-	-	
日合計		59.0	-	35.0	-	55.0	-	55.0	-	-	-	-	-	-	-	-	-	-	-	-	-	-

近畿地方整備局 淀川水系 対象洪水観測所時間雨量表

洪水		H16.10.18																				
日	時	大鳥居	笠取	高井	室生	三栖	神吉	桂	中川	北大河原	湯船	東別院	本梅	殿田	岩山	小田原	朝宮	南新田	大河原	大峯	高原	愛宕山
21 日	9-10	4.0	-	3.0	-	4.0	-	5.0	-	-	-	-	-	-	-	-	-	-	-	-	-	-
	11	3.0	-	4.0	-	4.0	-	5.0	-	-	-	-	-	-	-	-	-	-	-	-	-	-
	12	4.0	-	8.0	-	5.0	-	5.0	-	-	-	-	-	-	-	-	-	-	-	-	-	-
	13	6.0	-	8.0	-	7.0	-	8.0	-	-	-	-	-	-	-	-	-	-	-	-	-	-
	14	11.0	-	13.0	-	7.0	-	9.0	-	-	-	-	-	-	-	-	-	-	-	-	-	-
	15	15.0	-	14.0	-	10.0	-	13.0	-	-	-	-	-	-	-	-	-	-	-	-	-	-
	16	20.0	-	9.0	-	9.0	-	10.0	-	-	-	-	-	-	-	-	-	-	-	-	-	-
	17	12.0	-	3.0	-	10.0	-	16.0	-	-	-	-	-	-	-	-	-	-	-	-	-	-
	18	10.0	-	0.0	-	22.0	-	14.0	-	-	-	-	-	-	-	-	-	-	-	-	-	-
	19	8.0	-	0.0	-	11.0	-	7.0	-	-	-	-	-	-	-	-	-	-	-	-	-	-
	20	3.0	-	0.0	-	3.0	-	1.0	-	-	-	-	-	-	-	-	-	-	-	-	-	-
	21	0.0	-	1.0	-	0.0	-	0.0	-	-	-	-	-	-	-	-	-	-	-	-	-	-
	22	0.0	-	0.0	-	0.0	-	0.0	-	-	-	-	-	-	-	-	-	-	-	-	-	-
	23	0.0	-	0.0	-	0.0	-	0.0	-	-	-	-	-	-	-	-	-	-	-	-	-	-
	0	0.0	-	1.0	-	0.0	-	0.0	-	-	-	-	-	-	-	-	-	-	-	-	-	-
	1	0.0	-	0.0	-	0.0	-	0.0	-	-	-	-	-	-	-	-	-	-	-	-	-	-
	2	0.0	-	0.0	-	0.0	-	0.0	-	-	-	-	-	-	-	-	-	-	-	-	-	-
	3	0.0	-	0.0	-	0.0	-	0.0	-	-	-	-	-	-	-	-	-	-	-	-	-	-
	4	0.0	-	0.0	-	0.0	-	0.0	-	-	-	-	-	-	-	-	-	-	-	-	-	-
	5	0.0	-	1.0	-	0.0	-	0.0	-	-	-	-	-	-	-	-	-	-	-	-	-	-
6	0.0	-	0.0	-	0.0	-	1.0	-	-	-	-	-	-	-	-	-	-	-	-	-	-	
7	0.0	-	0.0	-	1.0	-	1.0	-	-	-	-	-	-	-	-	-	-	-	-	-	-	
8	0.0	-	0.0	-	0.0	-	2.0	-	-	-	-	-	-	-	-	-	-	-	-	-	-	
9	0.0	-	0.0	-	0.0	-	1.0	-	-	-	-	-	-	-	-	-	-	-	-	-	-	
日合計		96.0	-	65.0	-	93.0	-	98.0	-	-	-	-	-	-	-	-	-	-	-	-	-	-
*総雨量		161.0	-	114.0	-	153.0	-	158.0	-	-	-	-	-	-	-	-	-	-	-	-	-	-

*総雨量は一連降雨の合計

近畿地方整備局 淀川水系 対象洪水観測所時間雨量表

洪水		H16.10.18																			
日	時	魚谷峠	平野	水口	勅旨	小原	笠取山	天理	鷺家口	世木堰堤	荒神橋	東本梅									
19	9-10	-	-	-	-	-	-	-	-	-	-	-	-	-	-	-	-	-	-	-	-
	11	-	-	-	-	-	-	-	-	-	-	-	-	-	-	-	-	-	-	-	-
	12	-	-	-	-	-	-	-	-	-	-	-	-	-	-	-	-	-	-	-	-
	13	-	-	-	-	-	-	-	-	-	-	-	-	-	-	-	-	-	-	-	-
	14	-	-	-	-	-	-	-	-	-	-	-	-	-	-	-	-	-	-	-	-
	15	-	-	-	-	-	-	-	-	-	-	-	-	-	-	-	-	-	-	-	-
	16	-	-	-	-	-	-	-	-	-	-	-	-	-	-	-	-	-	-	-	-
	17	-	-	-	-	-	-	-	-	-	-	-	-	-	-	-	-	-	-	-	-
	18	-	-	-	-	-	-	-	-	-	-	-	-	-	-	-	-	-	-	-	-
	19	-	-	-	-	-	-	-	-	-	-	-	-	-	-	-	-	-	-	-	-
	20	-	-	-	-	-	-	-	-	-	-	-	-	-	-	-	-	-	-	-	-
	21	-	-	-	-	-	-	-	-	-	-	-	-	-	-	-	-	-	-	-	-
	22	-	-	-	-	-	-	-	-	-	-	-	-	-	-	-	-	-	-	-	-
	23	-	-	-	-	-	-	-	-	-	-	-	-	-	-	-	-	-	-	-	-
	0	-	-	-	-	-	-	-	-	-	-	-	-	-	-	-	-	-	-	-	-
	1	-	-	-	-	-	-	-	-	-	-	-	-	-	-	-	-	-	-	-	-
	2	-	-	-	-	-	-	-	-	-	-	-	-	-	-	-	-	-	-	-	-
	3	-	-	-	-	-	-	-	-	-	-	-	-	-	-	-	-	-	-	-	-
	4	-	-	-	-	-	-	-	-	-	-	-	-	-	-	-	-	-	-	-	-
5	-	-	-	-	-	-	-	-	-	-	-	-	-	-	-	-	-	-	-	-	
6	-	-	-	-	-	-	-	-	-	-	-	-	-	-	-	-	-	-	-	-	
7	-	-	-	-	-	-	-	-	-	-	-	-	-	-	-	-	-	-	-	-	
8	-	-	-	-	-	-	-	-	-	-	-	-	-	-	-	-	-	-	-	-	
9	-	-	-	-	-	-	-	-	-	-	-	-	-	-	-	-	-	-	-	-	
日合計		-	-	-	-	-	-	-	-	-	-	-	-	-	-	-	-	-	-	-	-
20	9-10	-	-	-	-	-	-	-	-	-	-	-	-	-	-	-	-	-	-	-	-
	11	-	-	-	-	-	-	-	-	-	-	-	-	-	-	-	-	-	-	-	-
	12	-	-	-	-	-	-	-	-	-	-	-	-	-	-	-	-	-	-	-	-
	13	-	-	-	-	-	-	-	-	-	-	-	-	-	-	-	-	-	-	-	-
	14	-	-	-	-	-	-	-	-	-	-	-	-	-	-	-	-	-	-	-	-
	15	-	-	-	-	-	-	-	-	-	-	-	-	-	-	-	-	-	-	-	-
	16	-	-	-	-	-	-	-	-	-	-	-	-	-	-	-	-	-	-	-	-
	17	-	-	-	-	-	-	-	-	-	-	-	-	-	-	-	-	-	-	-	-
	18	-	-	-	-	-	-	-	-	-	-	-	-	-	-	-	-	-	-	-	-
	19	-	-	-	-	-	-	-	-	-	-	-	-	-	-	-	-	-	-	-	-
	20	-	-	-	-	-	-	-	-	-	-	-	-	-	-	-	-	-	-	-	-
	21	-	-	-	-	-	-	-	-	-	-	-	-	-	-	-	-	-	-	-	-
	22	-	-	-	-	-	-	-	-	-	-	-	-	-	-	-	-	-	-	-	-
	23	-	-	-	-	-	-	-	-	-	-	-	-	-	-	-	-	-	-	-	-
	0	-	-	-	-	-	-	-	-	-	-	-	-	-	-	-	-	-	-	-	-
	1	-	-	-	-	-	-	-	-	-	-	-	-	-	-	-	-	-	-	-	-
	2	-	-	-	-	-	-	-	-	-	-	-	-	-	-	-	-	-	-	-	-
	3	-	-	-	-	-	-	-	-	-	-	-	-	-	-	-	-	-	-	-	-
	4	-	-	-	-	-	-	-	-	-	-	-	-	-	-	-	-	-	-	-	-
5	-	-	-	-	-	-	-	-	-	-	-	-	-	-	-	-	-	-	-	-	
6	-	-	-	-	-	-	-	-	-	-	-	-	-	-	-	-	-	-	-	-	
7	-	-	-	-	-	-	-	-	-	-	-	-	-	-	-	-	-	-	-	-	
8	-	-	-	-	-	-	-	-	-	-	-	-	-	-	-	-	-	-	-	-	
9	-	-	-	-	-	-	-	-	-	-	-	-	-	-	-	-	-	-	-	-	
日合計		-	-	-	-	-	-	-	-	-	-	-	-	-	-	-	-	-	-	-	-

近畿地方整備局 淀川水系 対象洪水観測所時間雨量表

洪水		H16.10.18																			
日	時	魚谷峠	平野	水口	勅旨	小原	笠取山	天理	鷺家口	世木堰堤	荒神橋	東本梅									
21 日	9-10	-	-	-	-	-	-	-	-	-	-	-	-	-	-	-	-	-	-	-	-
	11	-	-	-	-	-	-	-	-	-	-	-	-	-	-	-	-	-	-	-	-
	12	-	-	-	-	-	-	-	-	-	-	-	-	-	-	-	-	-	-	-	-
	13	-	-	-	-	-	-	-	-	-	-	-	-	-	-	-	-	-	-	-	-
	14	-	-	-	-	-	-	-	-	-	-	-	-	-	-	-	-	-	-	-	-
	15	-	-	-	-	-	-	-	-	-	-	-	-	-	-	-	-	-	-	-	-
	16	-	-	-	-	-	-	-	-	-	-	-	-	-	-	-	-	-	-	-	-
	17	-	-	-	-	-	-	-	-	-	-	-	-	-	-	-	-	-	-	-	-
	18	-	-	-	-	-	-	-	-	-	-	-	-	-	-	-	-	-	-	-	-
	19	-	-	-	-	-	-	-	-	-	-	-	-	-	-	-	-	-	-	-	-
	20	-	-	-	-	-	-	-	-	-	-	-	-	-	-	-	-	-	-	-	-
	21	-	-	-	-	-	-	-	-	-	-	-	-	-	-	-	-	-	-	-	-
	22	-	-	-	-	-	-	-	-	-	-	-	-	-	-	-	-	-	-	-	-
	23	-	-	-	-	-	-	-	-	-	-	-	-	-	-	-	-	-	-	-	-
	0	-	-	-	-	-	-	-	-	-	-	-	-	-	-	-	-	-	-	-	-
	1	-	-	-	-	-	-	-	-	-	-	-	-	-	-	-	-	-	-	-	-
	2	-	-	-	-	-	-	-	-	-	-	-	-	-	-	-	-	-	-	-	-
	3	-	-	-	-	-	-	-	-	-	-	-	-	-	-	-	-	-	-	-	-
	4	-	-	-	-	-	-	-	-	-	-	-	-	-	-	-	-	-	-	-	-
	5	-	-	-	-	-	-	-	-	-	-	-	-	-	-	-	-	-	-	-	-
6	-	-	-	-	-	-	-	-	-	-	-	-	-	-	-	-	-	-	-	-	
7	-	-	-	-	-	-	-	-	-	-	-	-	-	-	-	-	-	-	-	-	
8	-	-	-	-	-	-	-	-	-	-	-	-	-	-	-	-	-	-	-	-	
9	-	-	-	-	-	-	-	-	-	-	-	-	-	-	-	-	-	-	-	-	
日合計		-	-	-	-	-	-	-	-	-	-	-	-	-	-	-	-	-	-	-	-
*総雨量		-	-	-	-	-	-	-	-	-	-	-	-	-	-	-	-	-	-	-	-

*総雨量は一連降雨の合計

近畿地方整備局 淀川水系 対象洪水観測所時刻流量表(点検前)

近畿地方整備局 淀川水系 対象洪水観測所時刻流量表

洪水		S28. 8. 14																			
日	時	淀川	宇治川	木津川	桂川																
		枚方地点	宇治地点	加茂地点	羽束師地点																
14	1																				
	2																				
	3																				
	4																				
	5																				
	6	245.9			308.6	282.4															
	7																				
	8																				
	9																				
	10																				
	11																				
	12																				
	13																				
	14																				
	15																				
	16																				
	17																				
	18	242.5			372.2	225.0															
	19																				
	20																				
	21																				
	22																				
	23																				
	24																				
15	1																				
	2																				
	3																				
	4																				
	5					1381.8															
	6	586.5			1295.7																
	7				1688.6																
	8	830.6			2061.7																
	9				2169.9																
	10	1133.8			2550.6																
	11	1568.3			2711.5																
	12	1897.1			2670.8																
	13	2340.3			2511.2																
	14	2709.6			2318.5	400.9															
	15	3002.4			2061.7	438.1															
	16	3188.6			1887.5	448.7															
	17	3270.2			1562.2	448.7															
	18	3270.2			1267.6	448.7															
	19	3188.6																			
	20	3081.5																			
	21	2963.3				346.4															
	22	2784.4																			
	23	2611.5																			
	24	2432.8																			

近畿地方整備局 淀川水系 対象洪水観測所時刻流量表

洪水		S28.9.24																			
日	時	淀川	宇治川	木津川	桂川																
		枚方地点	宇治地点	加茂地点	羽束師地点																
24	1																				
	2																				
	3																				
	4																				
	5																				
	6	34.4		304.2	165.2																
	7																				
	8																				
	9																				
	10																				
	11																				
	12																				
	13																				
	14																				
	15																				
	16																				
	17																				
	18	41.9		277.4	130.2																
	19																				
	20																				
	21																				
	22																				
	23																				
	24																				
25	1																				
	2																				
	3																				
	4																				
	5																				
	6	241.8		312.4	157.6																
	7			401.0																	
	8			650.8																	
	9	349.6		1112.1	259.2																
	10	391.5		1060.4	342.7																
	11			1112.1	494.7																
	12	531.5		1112.1	581.3																
	13	624.6		1086.1	669.7																
	14	791.8		1112.1	784.1																
	15	1119.9		1302.5	913.7																
	16	1600.2		1664.0	1024.0																
	17	1914.5		2403.0	1154.3																
	18	2590.5		3413.4	1310.7																
	19	3818.2		4287.3	1453.9																
	20	4869.4		5091.5	1548.1																
	21	5935.8		5432.5	1641.2																
	22	6745.1		5490.5	1711.8																
	23	7627.2		5204.0	1728.6																
	24	7563.9		4495.0	1703.4																

近畿地方整備局 淀川水系 対象洪水観測所時刻流量表

洪水		S28.9.24																			
日	時	淀川	宇治川	木津川	桂川																
		枚方地点	宇治地点	加茂地点	羽束師地点																
	1	7169.1		3985.0	1686.7																
	2	6765.0		3459.4	1670.1																
	3	6391.9		2945.4	1637.1																
	4	5973.2		2639.1	1580.2																
	5	5604.8		2281.7	1516.4																
	6	5230.7		2034.3	1453.9																
	7	4802.1		1709.1	1347.7																
	8	4456.2		1502.0	1281.6																
	9	4154.4		1353.9	1189.0																
	10	3893.4		1165.0	1063.3																
26	11	3699.5		1010.0	982.3																
	12	3553.7		912.8	904.6																
	13	3396.7		866.1	841.8																
	14	3257.1		866.1	770.0																
	15	3161.1		820.6	717.6																
	16	3026.4		798.3	963.4																
	17	2907.7		789.5	935.3																
	18	2778.6		776.3	583.7																
	19																				
	20																				
	21																				
	22																				
	23																				
	24																				

近畿地方整備局 淀川水系 対象洪水観測所時刻流量表

洪水		S31.9.25																	
日	時	淀川	宇治川	木津川	桂川														
		枚方地点	宇治地点	加茂地点	羽束師地点														
25	1																		
	2																		
	3																		
	4																		
	5																		
	6			47.1	208.9														
	7																		
	8																		
	9																		
	10																		
	11																		
	12																		
	13																		
	14																		
	15																		
	16																		
	17																		
	18	28.6		55.4	210.4														
	19																		
	20																		
	21																		
	22																		
	23																		
	24																		
26	1																		
	2																		
	3																		
	4																		
	5																		
	6	41.5		31.4	241.8														
	7																		
	8																		
	9																		
	10																		
	11																		
	12			6.5															
	13			17.3															
	14			37.3															
	15			76.5															
	16			112.1															
	17			148.7															
	18	806.0		166.0	420.7														
	19			166.0															
	20			166.0															
	21			160.1															
	22			154.3															
	23			148.7															
	24																		

近畿地方整備局 淀川水系 対象洪水観測所時刻流量表

洪水		S31.9.25																		
日	時	淀川	宇治川	木津川	桂川															
		枚方地点	宇治地点	加茂地点	羽束師地点															
27 日	1																			
	2																			
	3			160.1																
	4			178.0																
	5			190.5	460.2															
	6	1230.9		206.7	474.4															
	7			259.1																
	8	1301.2		359.8																
	9	1349.1		610.5																
	10	1422.6		1481.3	550.4															
	11	1489.6		1905.7	581.9															
	12	1610.6		3431.7	616.8															
	13	1791.6		4137.3	656.6															
	14	2182.4		4226.4	692.2															
	15	2759.7		3847.2	734.3															
	16	3612.6		3298.5	770.6															
	17	4159.5		2601.3	794.8															
	18	4447.4		2069.5	810.7															
	19	4639.7		1571.0	809.2															
	20	4639.7		1110.3	803.5															
	21	4550.5		878.9	786.2															
	22	4345.6		735.5	763.6															
	23	4103.1		698.6	738.5															
	24	3826.7			711.1															
28 日	1	3573.1																		
	2	3328.2																		
	3	3104.2			632.0															
	4	2888.0																		
	5	2690.9																		
	6	2522.9		297.4	566.0															
	7	2370.9																		
	8	2244.4																		
	9	2131.5																		
	10	2021.5																		
	11	1924.0																		
	12	1847.7																		
	13	1773.0																		
	14	1699.9																		
	15	1637.1																		
	16	1575.5																		
	17	1523.7																		
	18	1472.7		112.1	418.6															
	19	1422.6		51.0																
	20	1397.9																		
	21																			
	22																			
	23																			
	24																			

近畿地方整備局 淀川水系 対象洪水観測所時刻流量表

洪水		S33. 8. 24																			
日	時	淀川	宇治川	木津川	桂川																
		枚方地点	宇治地点	加茂地点	羽束師地点																
24	1																				
	2																				
	3																				
	4																				
	5																				
	6	13.4		67.8	103.9																
	7																				
	8																				
	9																				
	10																				
	11																				
	12																				
	13																				
	14																				
	15																				
	16																				
	17																				
	18	50.9		70.5	78.4																
	19																				
	20																				
	21																				
	22																				
	23																				
	24																				
25	1																				
	2																				
	3																				
	4																				
	5																				
	6	126.0		115.7	64.5																
	7	123.7																			
	8	119.1																			
	9	121.4																			
	10	123.7																			
	11	128.4																			
	12	140.6																			
	13	153.3																			
	14	169.3																			
	15	189.0																			
	16	203.7																			
	17	225.2																			
	18	251.2		766.8	13.2																
	19	289.1		803.3																	
	20	325.9		898.2																	
	21	406.2		1354.9																	
	22	533.4		2101.9																	
	23	634.8		2631.9																	
	24	756.6		2958.9																	

近畿地方整備局 淀川水系 対象洪水観測所時刻流量表

洪水		S33. 8. 24																		
日	時	淀川	宇治川	木津川	桂川															
		枚方地点	宇治地点	加茂地点	羽束師地点															
	1	901.6		3230.6																
	2	1164.3		3380.4																
	3	1164.3		3562.7																
	4	2134.5		3533.6	415.5															
	5	2845.4		3184.5	539.0															
	6	3335.4		2784.4	655.5															
	7	3760.6		2331.9	742.2															
	8	3982.8		1919.4	791.8															
	9	4076.1		1631.5	800.2															
	10	4049.3		1415.5	766.8															
26	11	3956.3		1254.9	702.2															
	12	3760.6		1131.2	629.1															
	13	3544.8		1019.2																
	14	3384.1		922.8																
	15	3120.6		859.6	409.4															
	16	2913.0																		
	17	2712.5																		
	18	2487.6		722.3	257.8															
	19	2333.0																		
	20	2193.1																		
	21	2057.5																		
	22	1944.8																		
	23	1835.2																		
	24	1728.8																		

近畿地方整備局 淀川水系 対象洪水観測所時刻流量表

洪水		S34. 8. 11																			
日	時	淀川	宇治川	木津川	桂川																
		枚方地点	宇治地点	加茂地点	羽束師地点																
11 日	1																				
	2																				
	3																				
	4																				
	5																				
	6																				
	7																				
	8																				
	9																				
	10																				
	11																				
	12																				
	13																				
	14																				
	15																				
	16																				
	17																				
	18		107.0		550.4	169.7															
	19																				
	20																				
	21																				
	22																				
	23																				
	24																				
12 日	1																				
	2																				
	3																				
	4																				
	5																				
	6		152.8		564.3	181.4															
	7																				
	8																				
	9																				
	10																				
	11																				
	12																				
	13																				
	14																				
	15																				
	16																				
	17																				
	18		126.4		400.3	136.9															
	19																				
	20																				
	21				1334.8																
	22				1389.0																
	23				1558.1																
	24				1628.5																

近畿地方整備局 淀川水系 対象洪水観測所時刻流量表

洪水		S34.8.11																	
日	時	淀川	宇治川	木津川	桂川														
		枚方地点	宇治地点	加茂地点	羽束師地点														
13 日	1			1581.4															
	2			1466.7															
	3			1334.8															
	4			1178.7															
	5			1065.5															
	6	902.7		967.2	39.0														
	7																		
	8																		
	9																		
	10	1401.2				238.9													
	11	1477.7				352.4													
	12	1521.0				404.0													
	13	1556.1				434.1													
	14	1600.6				443.4													
	15	1627.6				443.4													
	16	1645.7				475.0													
	17	1663.9				586.9													
	18	1673.0			651.1	746.4													
	19	1747.1				979.6													
	20	1861.2				1223.8													
	21	2069.5				1461.1													
	22	2353.6				1552.6													
	23	2679.1				1575.9													
	24	3251.4				1623.0													
14 日	1	3551.6			1670.9														
	2	3851.2		1229.6	1762.4														
	3	3991.3		1302.8	1907.6														
	4	4220.8		1546.6	2065.2														
	5	4471.7		2056.6	2160.0														
	6	4776.1		2738.1	2166.8														
	7	5011.0		3345.0	2285.0														
	8	5316.6		3604.8	2313.3														
	9	5698.6		3413.3	2341.7														
	10	6146.5		3095.0	2356.0														
	11	6394.7		2738.1	2341.7														
	12	6538.7		2549.3	2313.3														
	13	6484.5		2023.4	2249.9														
	14	6323.2		1724.7	2180.6														
	15	6146.5		1523.5	2058.5														
	16	5868.9		1378.1	1939.9														
	17	5597.7		1250.3	1799.8														
	18	5284.0		1178.7	1670.9														
	19	4916.3			1581.7														
	20	4562.0			1297.0														
	21	4250.0			1142.7														
	22	3963.1			1016.8														
	23	3713.5			907.2														
	24	3458.8			799.6														

近畿地方整備局 淀川水系 対象洪水観測所時刻流量表

洪水		S34.9.25																	
日	時	淀川	宇治川	木津川	桂川														
		枚方地点	宇治地点	加茂地点	羽束師地点														
25	1																		
	2																		
	3																		
	4																		
	5																		
	6	194.9		304.0	270.4														
	7																		
	8																		
	9																		
	10																		
	11																		
	12																		
	13																		
	14																		
	15																		
	16																		
	17																		
	18	48.9		284.3	203.9														
	19																		
	20																		
	21																		
	22																		
	23																		
	24																		
26	1																		
	2																		
	3																		
	4																		
	5																		
	6	308.7		729.6	175.8														
	7																		
	8	443.2																	
	9																		
	10	589.9																	
	11																		
	12	684.0																	
	13																		
	14	743.8		811.4															
	15	771.2		942.2															
	16	785.1		1356.8															
	17	827.5		1675.0															
	18	878.4		2253.9	66.4														
	19	930.8		3283.0															
	20	1198.1		3869.9															
	21	1330.8		4615.6															
	22	1823.4		5307.1	783.0														
	23	2905.1		6046.8	1083.2														
	24	4077.2		6700.0	1268.5														

近畿地方整備局 淀川水系 対象洪水観測所時刻流量表

洪水		S34.9.25																		
日	時	淀川	宇治川	木津川	桂川															
		枚方地点	宇治地点	加茂地点	羽束師地点															
	1	5319.6		6633.2	1413.7															
	2	6325.0		5983.3	1524.3															
	3	7099.4		5548.3	1639.0															
	4	7503.4		4076.3	1717.8															
	5	7633.3		3143.8	1757.9															
	6	7589.8		2617.2	1762.9															
	7	7353.3		2292.9	1737.8															
	8	6932.7		2063.8	1692.9															
	9	6484.3		1917.7	1600.3															
	10	6070.4		1708.7	1477.7															
27	11	5558.2		1543.7	1364.4															
	12	4998.0		1356.8	1242.9															
日	13	4635.3		1238.8	1083.2															
	14	4189.2			949.1															
	15	3857.8			830.8															
	16	3495.8																		
	17	3207.7																		
	18	2918.6		1019.1	606.0															
	19	2681.6																		
	20	2454.7																		
	21	2320.9			456.8															
	22	2202.6																		
	23	2098.7																		
	24	2019.7																		

近畿地方整備局 淀川水系 対象洪水観測所時刻流量表

洪水		S35. 8. 28																	
日	時	淀川	宇治川	木津川	桂川														
		枚方地点	宇治地点	加茂地点	羽束師地点														
28	1																		
	2																		
	3																		
	4																		
	5																		
	6	930.1		479.2	908.4														
	7																		
	8																		
	9																		
	10																		
	11																		
	12																		
	13																		
	14																		
	15																		
	16																		
	17																		
	18	955.4		369.1	911.0														
	19																		
	20																		
	21																		
	22																		
	23																		
	24																		
29	1																		
	2																		
	3																		
	4																		
	5																		
	6	887.3		273.4	911.0														
	7																		
	8																		
	9																		
	10																		
	11																		
	12																		
	13																		
	14																		
	15																		
	16																		
	17																		
	18	1295.4		835.1	913.5														
	19																		
	20																		
	21																		
	22																		
	23																		
	24																		

近畿地方整備局 淀川水系 対象洪水観測所時刻流量表

洪水		S35. 8. 28																			
日	時	淀川	宇治川	木津川	桂川																
		枚方地点	宇治地点	加茂地点	羽束師地点																
	1	1740.7																			
	2	1876.4																			
	3	1980.1																			
	4	2124.6																			
	5	2201.6				1819.9															
	6	2382.5			729.4	1827.1															
	7	2540.8				1882.2															
	8	2728.8				1956.8															
	9	2815.9				2052.1															
	10	2917.1				2133.9															
	11	3007.1				2237.5															
	12	3078.8				2273.9															
	13	3144.7				2314.7															
	14	3191.3				2310.6															
	15	3224.8				2322.9															
	16	3251.6				2335.2															
	17	3271.9				2331.1															
	18	3258.4			486.1	2306.5															
	19	3258.4				2249.6															
	20	3238.2				2173.5															
	21	3204.7				2090.9															
	22	3151.4				1994.6															
	23	3098.5				1882.2															
	24	3039.6				1772.9															
						1642.7															

近畿地方整備局 淀川水系 対象洪水観測所時刻流量表

洪水		S36.6.24																			
日	時	淀川	宇治川	木津川	桂川																
		枚方地点	宇治地点	加茂地点	羽束師地点																
24 日	1																				
	2																				
	3																				
	4																				
	5																				
	6																				
	7																				
	8																				
	9																				
	10																				
	11																				
	12																				
	13																				
	14																				
	15																				
	16																				
	17																				
	18																				
	19																				
	20																				
	21																				
	22																				
	23																				
	24																				
25 日	1																				
	2																				
	3																				
	4																				
	5																				
	6																				
	7																				
	8																				
	9																				
	10																				
	11																				
	12																				
	13																				
	14																				
	15																				
	16																				
	17																				
	18																				
	19																				
	20																				
	21																				
	22																				
	23																				
	24																				

近畿地方整備局 淀川水系 対象洪水観測所時刻流量表

洪水		S36.6.24																	
日	時	淀川	宇治川	木津川	桂川														
		枚方地点	宇治地点	加茂地点	羽束師地点														
26	1																		
	2																		
	3																		
	4																		
	5																		
	6	347.7		245.2	337.1														
	7																		
	8																		
	9																		
	10				639.7														
	11			1233.1	713.7														
	12			1433.8	758.4														
	13			1632.5	851.9														
	14	1337.6		1862.2	882.8														
	15	1579.6		1992.2	903.0														
	16	1936.6		2087.7	916.6														
	17	2287.9		2049.2	925.7														
	18	2668.6		1898.9	932.5														
	19	2922.8		1754.3	930.2														
	20	3115.0		1632.5	918.8														
	21	3213.4		1548.1	903.0														
	22	3250.6																	
	23	3225.8																	
	24	3151.7			836.7														
27	1	3042.2																	
	2	2958.4																	
	3	2852.3			746.1														
	4	2691.2																	
	5																		
	6	2646.0		889.8	709.7														
	7	2351.1			705.7														
	8	2277.5		1089.1	707.7														
	9	2215.3		1506.8	733.9														
	10	2184.6		1807.8	768.8														
	11	2236.0		1992.2	796.0														
	12	2340.5		2087.7	858.5														
	13	2579.0		2087.7	939.4														
	14	2899.2		2087.7	1021.5														
	15	3250.6		2165.7	1079.8														
	16	3622.2		2165.7	1129.6														
	17	3890.1		2146.1	1160.0														
	18	4083.3		2030.1	1172.8														
	19	4224.2		1898.9	1175.4														
	20	4295.6		1736.6	1172.8														
	21	4281.2		1632.5	1144.7														
	22	4195.9		1548.1	1124.6														
	23	4083.3			1087.2														
	24	3903.7			1038.3														

近畿地方整備局 淀川水系 対象洪水観測所時刻流量表

洪水		S36. 10. 26																	
日	時	淀川	宇治川	木津川	桂川														
		枚方地点	宇治地点	加茂地点	羽束師地点														
26	1																		
	2																		
	3																		
	4																		
	5																		
	6	171.3		52.4	472.3														
	7																		
	8																		
	9																		
	10																		
	11																		
	12																		
	13																		
	14																		
	15																		
	16																		
	17																		
	18	180.9		70.8	479.4														
	19																		
	20																		
	21																		
	22																		
	23																		
	24																		
27	1	4246.7																	
	2	3717.0																	
	3	3430.1																	
	4	3141.3																	
	5	2878.1																	
	6	2663.4		1.6	437.2														
	7	2480.8																	
	8	2293.2																	
	9	2146.3																	
	10	1836.0																	
	11	1540.4																	
	12	1357.8																	
	13	1296.6																	
	14	1279.4																	
	15	1186.7																	
	16	879.0																	
	17	617.5																	
	18	402.0		245.6	324.0														
	19																		
	20																		
	21	1512.3																	
	22																		
	23																		
	24																		

近畿地方整備局 淀川水系 対象洪水観測所時刻流量表

洪水		S36. 10. 26																			
日	時	淀川	宇治川	木津川	桂川																
		枚方地点	宇治地点	加茂地点	羽束師地点																
	1	1331.4			981.9																
	2	1429.5			1117.0																
	3	1540.4		1096.9	1237.4																
	4	1795.1		1386.5	1315.8																
	5	2146.3		1598.5	1429.7																
	6	2626.3		2212.7	1513.9																
	7	3277.3		2748.9	1662.6																
	8	3849.9		3343.3	1748.7																
	9	4646.7		3872.9	1874.8																
	10	5376.8		4247.6	1980.8																
28	11	6029.0		4120.8	2064.8																
	12	6640.0		4183.9	2120.0																
	13	7097.4		3885.1	2150.4																
	14	7383.3		3573.9	2181.1																
	15	7507.5		3120.5	2186.2																
	16	7507.5		2596.9	2160.6																
	17	7342.1		2103.4	2109.9																
	18	7097.4		1645.9	2030.0																
	19	6777.6		1244.4	1917.8																
	20	6330.8		922.6	1808.9																
	21	4200.0		699.8	1676.0																
	22	5394.4		648.9	1531.0																
	23	4945.9		599.9	1400.8																
	24	4516.8			1284.2																

近畿地方整備局 淀川水系 対象洪水観測所時刻流量表

洪水		S37. 8. 24																					
日	時	淀川	宇治川	木津川	桂川																		
		枚方地点	宇治地点	加茂地点	羽束師地点																		
24	1																						
	2																						
	3																						
	4																						
	5																						
	6				370.1	307.8																	
	7																						
	8																						
	9																						
	10																						
	11																						
	12																						
	13																						
	14																						
	15																						
	16																						
	17																						
	18				361.1	216.9																	
	19																						
	20																						
	21																						
	22																						
	23																						
	24																						
25	1																						
	2																						
	3																						
	4																						
	5																						
	6				299.0	277.1																	
	7																						
	8																						
	9																						
	10																						
	11																						
	12																						
	13																						
	14																						
	15																						
	16																						
	17																						
	18				352.3	281.4																	
	19																						
	20																						
	21																						
	22																						
	23																						
	24																						

近畿地方整備局 淀川水系 対象洪水観測所時刻流量表

洪水		S37. 8. 24																	
日	時	淀川	宇治川	木津川	桂川														
		枚方地点	宇治地点	加茂地点	羽束師地点														
	1																		
	2																		
	3																		
	4																		
	5																		
	6			632.8	246.7														
	7			1434.3															
	8			1915.8															
	9			2460.8															
	10			2700.7															
26	11	602.1		2619.5															
	12	842.1		2460.8															
	13	1009.8		2232.0															
	14	1434.3		1836.0															
	15	1834.2		1365.4															
	16	2182.9																	
	17	2526.1																	
	18	2646.1		842.5	319.9														
	19	2646.1																	
	20	2526.1																	
	21	2478.9																	
	22	2374.3																	
	23	2205.0																	
	24	2052.6																	

近畿地方整備局 淀川水系 対象洪水観測所時刻流量表

洪水		S40.9.16																		
日	時	淀川	宇治川	木津川	桂川	天ヶ瀬ダム														
		枚方地点	宇治地点	加茂地点	羽東師地点	放流量														
16	日																			
	1	1214.4																		
	2	1130.1																		
	3	1070.8																		
	4	1013.0																		
	5	950.0																		
	6	895.6			222.5															
	7	922.6			211.7															
	8	869.0			206.3															
	9	772.9			198.5															
	10	688.3			190.8															
	11	636.5			185.8															
	12	597.6			178.3															
	13	549.4			171.1															
	14	523.5			168.7															
	15	488.3			163.9															
	16	473.6			159.3															
	17	473.6			154.6															
	18	478.5			152.4															
	19	498.2			147.9															
	20	533.8			143.4															
	21	597.6			141.2															
	22	670.8			141.2															
	23	760.5			143.4															
24	869.0			145.6																
17	日																			
	1	991.8		143.4	1069.0															
	2	1122.6		145.6	1121.6															
	3	1269.6		143.4	1150.2															
	4	1425.5		147.9	1161.0															
	5	1537.4		152.4	1143.0															
	6	1662.7		139.1	1111.0															
	7	1727.1		166.3	1072.4															
	8	1783.3		175.9	1017.6															
	9	1811.8		180.8	967.5															
	10	1811.8		198.5																
	11	1792.8		209.0																
	12	1745.8		217.0	840.2															
	13	1699.3		225.2																
	14	1662.7		242.1																
	15	1626.4		280.7	921.9															
	16	1635.4		342.2	918.7															
	17	1690.1		409.8	977.5															
	18	1783.3		499.8	1034.6															
	19	1898.5		701.7																
	20	2088.2		1077.7																
	21	2308.4		2037.5																
	22	2607.7		3185.1	1673.5															
	23	3059.8		4330.5	1783.7															
24	3709.8		4982.0	1897.3																

近畿地方整備局 淀川水系 対象洪水観測所時刻流量表

洪水		S40.9.16																			
日	時	淀川	宇治川	木津川	桂川														天ヶ瀬ダム		
		枚方地点	宇治地点	加茂地点	羽東師地点														放流量		
	1	4678.8		5311.5	1967.2														593		
	2	5574.8		4904.5	2038.3														594		
	3	6351.7		4210.5	2072.0														316		
	4	6768.4		3395.9	2086.5														0		
	5	6842.2		2745.3	2052.7														0		
	6	6658.4		2302.6	1986.0														0		
	7	6405.3		1859.1	1888.1														0		
	8	5913.9		1548.5	1774.7														0		
	9	5574.8		1292.6	1643.3														0		
	10	5133.0		1083.8	1463.8														0		
18	11	4678.8		983.4	1287.0														0		
	12	4245.6		898.9	1212.1														0		
日	13	3875.1		839.3	1111.0														25		
	14	3481.8		756.3	1021.0														82		
	15	3210.1		716.4	951.1														152		
	16	2961.6		677.6															452		
	17	2746.6		649.2															612		
	18	2630.6		626.0	785.8														471		
	19	2539.6		580.9															551		
	20	2450.2		559.0															565		
	21	2276.3		529.0	660.5														565		
	22	2212.7		495.7															646		
	23	2139.6		475.5															645		
	24	2078.0		459.6	573.7														645		

近畿地方整備局 淀川水系 対象洪水観測所時刻流量表

洪水		S47.9.13																	
日	時	淀川	宇治川	木津川	桂川		天ヶ瀬ダム	高山ダム	青蓮寺ダム										
		枚方地点	宇治地点	加茂地点	羽東師地点		放流量	放流量	放流量										
13 日	1	235.9		25.2															
	2	225.5		24.2															
	3	213.7		24.2															
	4	208.7		25.2															
	5	203.8		25.2															
	6	203.8		25.2															
	7	200.5		26.2															
	8	197.3		26.2															
	9	197.3		26.2															
	10	198.9		27.2															
	11	198.9		27.2															
	12	198.9		27.2															
	13	210.3		28.3															
	14	213.7		27.2															
	15	217.0		27.2															
	16	220.4		28.3															
	17	222.1		27.2															
	18	222.1		28.3															
	19	225.5		30.4															
	20	227.2		31.6															
	21	228.9		35.0															
	22	230.7		36.2															
	23	228.9		36.2															
	24	227.2		35.0															
14 日	1	218.7		36.2															
	2	212.0		35.0															
	3	208.7		35.0															
	4	208.7		36.2															
	5	208.7		36.2															
	6	208.7		36.2															
	7	208.7		36.2															
	8	208.7		36.2															
	9	202.1		35.0															
	10	198.9		36.2															
	11	212.0		36.2															
	12	208.7		36.2															
	13	210.3		38.7															
	14	222.1		39.9															
	15	228.9		42.5															
	16	230.7		46.5															
	17	228.9		46.5															
	18	228.9		47.9															
	19	230.7		49.3															
	20	228.9		52.2															
	21	232.4		58.1															
	22	234.2		66.0															
	23	239.4		71.0															
	24	244.8		76.2															

近畿地方整備局 淀川水系 対象洪水観測所時刻流量表

洪水		S47.9.13																	
日	時	淀川	宇治川	木津川	桂川		天ヶ瀬ダム	高山ダム	青蓮寺ダム										
		枚方地点	宇治地点	加茂地点	羽東師地点		放流量	放流量	放流量										
15	1	248.3		83.3															
	2	251.9		85.2															
	3	255.6		88.9															
	4	264.8		94.7															
	5	278.0		105.9															
	6	287.6		117.9															
	7	303.3		137.3															
	8	311.3		172.8															
	9	327.6		172.8															
	10	350.7		188.2															
	11	365.9		196.1															
	12	374.6		200.1															
	13	381.3		212.5															
	14	394.8		216.6															
	15	399.4		219.9															
	16	410.8		225.6															
	17	427.2		228.6															
	18	434.3		234.5															
	19	427.2		237.4															
	20	422.5		237.4															
	21	420.2		237.4															
	22	420.2		237.4															
	23	420.2		234.5															
	24	420.2		228.6															
16	1	415.5		228.6			39	80	19										
	2	408.5		222.7			39	80	19										
	3	401.6		219.9			41	80	19										
	4	397.1		219.9			40	80	19										
	5	392.5		216.6			40	80	19										
	6	388.0		212.5			45	80	19										
	7	383.5		216.6		1.4	55	80	19										
	8	381.3		212.5			54	80	19										
	9	376.9		208.3			54	78	19										
	10	372.4		212.5			71	85	19										
	11	372.4		212.5			70	95	19										
	12	372.4		216.6			87	115	24										
	13	379.1		228.6			121	125	29										
	14	388.0		246.5			328	135	40										
	15	392.5		268.2			521	145	65										
	16	431.9		294.2			578	165	100										
	17	524.2		324.9			599	214	100										
	18	622.6		536.5		25.7	601	265	100										
	19	714.0		705.1			587	346	154										
	20	834.7		967.8				480	216										
	21	987.2		1370.5			564	886	102										
	22	1314.9		2182.0			700	1034	106										
	23	1645.6		2520.1			764	799	127										
	24	2013.3		2966.4				599	177										

近畿地方整備局 淀川水系 対象洪水観測所時刻流量表

洪水		S47.9.13																	
日	時	淀川	宇治川	木津川	桂川		天ヶ瀬ダム	高山ダム	青蓮寺ダム										
		枚方地点	宇治地点	加茂地点	羽東師地点		放流量	放流量	放流量										
	1	2313.4		3126.9	1588.7			620	151										
	2	3401.2		3258.3	1700.9		811	632	125										
	3	4098.9		3062.2	1876.4		657	577	128										
	4	4668.5		2799.9	2117.3		653	588	100										
	5	4982.4		2500.7	2226.9		604	587	100										
	6	5166.4		2191.1	2312.6		604	587	100										
	7	5228.4		2004.7	2272.9		600	587											
	8	5228.4		1843.2	2246.6		596	587	100										
	9	5120.1		1720.5	2187.9		590	587	100										
	10	4982.4		1609.8	1894.4														
17	11	4757.2		1510.2	1610.8														
	12	4537.1		1421.2	1325.0														
日	13	4294.1		1356.2	1178.2														
	14	3989.4		1278.8	995.9														
	15	3722.2		1210.5															
	16	3476.9		1150.5															
	17	3264.5		1098.5															
	18	3130.7		1029.0	869.2														
	19	2929.3		937.9															
	20	2848.4		879.4															
	21	2601.3		862.3															
	22	2514.2		845.3															
	23	2396.9		839.7															
	24	2292.7		828.5															

近畿地方整備局 淀川水系 対象洪水観測所時刻流量表

洪水		S57.7.31																	
日	時	淀川	宇治川	木津川	桂川		天ヶ瀬ダム	高山ダム	青蓮寺ダム	室生ダム									
		枚方地点	宇治地点	加茂地点	羽束師地点		放流量	放流量	放流量	放流量									
31	1	326.2		59.1															
	2	337.9		59.1															
	3	335.0		60.4															
	4	346.8		59.1															
	5	340.9		59.1															
	6	340.9		59.1															
	7	335.0		59.1															
	8	329.1		57.7															
	9	332.1		57.7															
	10	323.3		57.7															
	11	323.3		57.7															
	12	320.5		57.7															
	13	326.2		57.7															
	14	326.2		57.7															
	15	329.1		57.7															
	16	326.2		57.7															
	17	326.2		57.7															
	18	346.8		57.7															
	19	399.5		57.7															
	20	415.7		60.4															
	21	425.6		60.4															
	22	439.0		61.8															
	23	432.3		61.8															
	24	422.3		61.8															
1	1	419.0		63.2			183	38	25	3									
	2	419.0		64.6			184	39	25	6									
	3	425.6		67.5			185	42	35										
	4	422.3		70.4			188	45	100	31									
	5	425.6		78.0			189	128	100	43									
	6	435.6		97.9	621.5		189	303	143	109									
	7	456.0		305.9			188	503	143	225									
	8	505.2		870.5			193	503	146	250									
	9	607.3		1072.2			353	553	181	224									
	10	684.8		1088.6			496	692	181	168									
	11	758.1		1110.7			591	699	181	133									
	12	825.9		1149.8			590	696	181	130									
	13	915.9		1149.8			657	597	181	127									
	14	1078.0		1144.1			590	541	180	123									
	15	1316.5		1105.1			590	580	180	120									
	16	1655.4		1138.5			595	674	180	119									
	17	1954.0		1259.4			597	787	180	163									
	18	2169.8		1448.8	39.1		593	1010	198	224									
	19	2341.3		1839.0			601	1131	241	268									
	20	2490.8		2244.1			596	1230	290	317									
	21	2664.6		2503.1			736	1268	357	340									
	22	2854.3		2767.6			830	1313	345	368									
	23	3103.3		3082.1			830	1369	388	358									
	24	3418.0		3345.9			830	1424	388	373									

近畿地方整備局 淀川水系 対象洪水観測所時刻流量表

洪水		S57.7.31																	
日	時	淀川	宇治川	本津川	桂川		天ヶ瀬ダム	高山ダム	青蓮寺ダム	室生ダム									
		枚方地点	宇治地点	加茂地点	羽束師地点		放流量	放流量	放流量	放流量									
	1	3841.7		3630.5	446.6		832	1494	381	354									
	2	4402.9		3833.6			839	1535	279	284									
	3	4723.9		3989.5			836	1408	279	290									
	4	5192.3		3885.2			835	1401	279	281									
	5	5611.5		3782.3			835	1349	221	277									
	6	5973.2		3491.6	1651.4		830	1232	191	43									
	7	6121.0		3119.1	1789.0		820	1015	154	44									
	8	6270.7		2698.1			600	1011	16	45									
	9	6270.7		2461.7	1877.9		556	1003	4	49									
	10	6121.0		2283.6			441	993	4	58									
2	11	5973.2		2119.9			368	896	6	69									
	12	5827.1		1977.0			379	800	19	78									
日	13	5441.9		1823.5	1100.1		394	790	41	85									
	14	5165.0		1719.1	903.3		536	738	56	85									
	15	4855.5		1603.6	692.8		584	580	75	85									
	16	4440.8		1471.6	538.6		592	518	75	84									
	17	4203.3		1332.3	347.6		593	515	75	83									
	18	3924.6		1262.1	347.6		593	512	75	83									
	19	3748.0		1218.5			590	467	75	82									
	20	3564.1		1145.4			494	465	74	82									
	21	3340.7		1103.8			495	397	74	81									
	22	3135.1		1080.3			496	396	74	80									
	23	2936.1		1006.0			496	395	80	79									
	24	2743.6		989.2															

近畿地方整備局 淀川水系 対象洪水観測所時刻流量表

洪水		S57.7.31																	
日	時	淀川	宇治川	本津川	桂川		天ヶ瀬ダム	高山ダム	青蓮寺ダム	室生ダム									
		枚方地点	宇治地点	加茂地点	羽束師地点		放流量	放流量	放流量	放流量									
3	1	2567.3		1006.0															
	2	2415.5		1092.0															
	3	2286.4		1319.4															
	4	2160.9		1505.8															
	5	2056.2		1697.2															
	6	1979.3		1925.6	59.4														
	7	2013.3		2142.9															
	8	2108.2		2267.8															
	9	2332.1		2212.7															
	10	2586.6		2220.5															
	11	2834.0		2236.2															
	12	3071.6		2236.2															
	13	3253.3		2158.3															
	14	3395.8		2081.8															
	15	3507.5		1954.9															
	16	3575.4		1793.4															
	17	3598.2		1646.4															
	18	3609.6		1485.2	31.0														
	19	3598.2		1411.1															
	20	3530.1		1325.9															
	21	3451.5		1230.9															
	22	3351.7		1139.4															
	23	3220.9		1074.5															
	24	3103.3		1034.3															
4	1	2967.1		1000.4															
	2	2823.9		972.5															
	3	2674.4		950.5															
	4	2567.3		923.4															
	5	2434.2		907.3															
	6	2313.8		891.4	171.7														
	7	2232.2		859.9															
	8	2152.1		788.7															
	9	2099.5		720.6															
	10	2047.6		660.1															
	11	1996.3		619.8															
	12	1928.9		593.6															
	13	1870.9		580.7															
	14	1805.7		576.4															
	15	1741.6		563.8															
	16	1655.4		559.6															
	17	1511.7		547.0															
	18	1472.4		538.8	423.2														
	19	1417.4		530.6															
	20	1387.4		522.5															
	21	1375.4		490.6															
	22	1357.6		452.1															
	23	1363.6		383.4															
	24	1334.1		317.1															

近畿地方整備局 淀川水系 対象洪水観測所時刻流量表

洪水		H16.10.18																	
日	時	淀川	宇治川	木津川	桂川		天ヶ瀬ダム	高山ダム	青蓮寺ダム	室生ダム	布目ダム	比奈知ダム	日吉ダム						
		枚方地点	宇治地点	加茂地点	羽束師地点		放流量	放流量	放流量	放流量	放流量	放流量	放流量	放流量					
18	1	168.2	43.1	21.8		102	16	4	4	1	2	2	2						
	2	168.2	43.1	21.8		102	16	4	4	1	2	2	2						
	3	168.2	43.1	21.1		102	16	4	4	1	2	2	2						
	4	168.2	43.1	20.4		103	16	4	4	1	2	2	2						
	5	168.2	41.9	19.1		103	16	4	4	1	2	2	2						
	6	168.2	41.9	19.1		103	16	4	4	1	2	2	2						
	7	168.2	41.9	19.1		101	16	4	4	1	2	2	2						
	8	168.2	41.9	19.1		101	16	4	4	1	2	2	2						
	9	168.2	41.9	19.1		102	17	4	4	1	2	2	2						
	10	168.2	41.9	19.7		102	17	4	4	1	2	2	2						
	11	168.2	41.9	19.7		103	17	4	4	1	4	2	2						
	12	168.2	41.9	20.4		102	17	4	4	1	4	2	2						
	13	168.2	41.9	21.1		102	17	4	4	1	4	2	2						
	14	168.2	41.9	21.1		102	17	4	4	1	4	2	2						
	15	168.2	43.1	21.1		102	17	4	4	1	4	2	2						
	16	168.2	41.9	21.1		103	17	4	4	1	4	2	2						
	17	168.2	41.9	20.4		103	18	4	4	1	4	2	2						
	18	168.2	41.9	20.4		104	18	4	4	1	4	2	2						
	19	171.3	41.9	20.4		106	18	4	4	1	4	2	2						
	20	174.6	41.9	19.7		108	18	4	4	2	4	2	2						
	21	174.6	43.1	19.1		108	18	4	4	2	4	2	2						
	22	174.6	43.1	18.4		108	18	4	4	2	4	2	2						
	23	174.6	43.1	18.4		107	18	4	4	2	4	2	2						
	24	171.3	43.1	18.4		107	18	4	4	2	4	2	2						
19	1	168.2	43.1	19.1		102	18	4	4	2	4	2	2						
	2	168.2	43.1	19.1		106	18	4	4	2	4	2	2						
	3	174.6	43.1	19.1		107	18	4	4	2	4	2	2						
	4	174.6	43.1	19.7		107	18	4	4	2	4	2	2						
	5	174.6	44.3	19.1		106	18	4	5	2	4	2	2						
	6	174.6	44.3	19.1		107	18	4	5	2	4	2	2						
	7	174.6	45.5	19.7		107	18	4	6	2	4	2	2						
	8	174.6	45.5	20.4		107	18	4	6	2	5	2	2						
	9	174.6	46.7	21.8		106	20	5	6	4	5	2	2						
	10	174.6	48.0	21.8		107	20	5	7	4	5	2	2						
	11	174.6	49.3	22.5		107	22	7	12	4	6	2	2						
	12	177.8	51.9	24.8		109	25	7	12	4	7	3	3						
	13	184.4	55.9	37.5		113	28	7	12	8	7	7	7						
	14	184.4	62.9	50.7		113	31	8	12	5	7	14	14						
	15	187.7	65.8	73.6		116	36	8	12	5	7	14	14						
	16	219.1	73.4	108.4		145	39	8	12	5	7	17	17						
	17	441.9	226.4	84.8	128.4	146	48	10	12	5	9	18	18						
	18	478.8	226.4	93.4	113.3	147	54	10	12	9	9	18	18						
	19	512.9	230.1	106.1	110.0	147	66	11	12	14	9	19	19						
	20	557.1	226.4	123.7	125.0	148	69	13	12	16	11	24	24						
	21	579.9	226.4	151.4	141.6	148	69	13	12	16	11	28	28						
	22	607.8	230.1	182.0	152.0	148	71	13	12	16	11	30	30						
	23	612.5	233.8	202.2	152.0	143	84	13	12	16	11	33	33						
	24	612.5	241.4	218.0	152.0	159	97	13	34	20	11	36	36						

近畿地方整備局 淀川水系 対象洪水観測所時刻流量表

洪水		H16.10.18																	
日	時	淀川	宇治川	木津川	桂川		天ヶ瀬ダム	高山ダム	青蓮寺ダム	室生ダム	布目ダム	比奈知ダム	日吉ダム						
		枚方地点	宇治地点	加茂地点	羽束師地点		放流量	放流量	放流量	放流量	放流量	放流量	放流量	放流量					
20	1	612.5	237.6	242.9	152.0		153	103	13	35	20	11	38						
	2	603.1	230.1	272.2	147.4		142	103	13	35	20	11	38						
	3	598.4	219.1	296.8	140.4		141	103	16	35	17	11	38						
	4	589.1	215.5	303.1	134.8		134	103	16	35	14	11	38						
	5	579.9	201.4	303.1	131.5		128	103	20	34	14	11	38						
	6	570.7	204.9	293.6	126.7		128	103	24	34	14	11	38						
	7	566.1	215.5	284.3	126.7		138	103	24	27	14	11	38						
	8	566.1	215.5	272.2	128.4		138	103	24	17	14	11	38						
	9	575.3	204.9	266.2	138.2		128	103	24	17	14	11	37						
	10	593.7	204.9	260.3	141.6		132	103	24	17	14	11	38						
	11	646.1	219.1	257.4	150.9		144	103	24	17	14	20	38						
	12	690.5	226.4	257.4	180.5		144	103	24	17	14	28	39						
	13	762.6	226.4	263.2	211.3		148	106	36	30	14	43	49						
	14	900.3	245.2	275.2	264.6		165	151	104	61	24	104	63						
	15	1173.4	276.8	319.2	339.4		186	242	174	120	54	144	100						
	16	1362.4	289.1	462.7	491.4		187	329	252	149	72	173	143						
	17	1675.7	301.8	708.4	721.9		246	523	331	161	72	244	146						
	18	2060.1	417.4	1035.3	1096.0		281	725	286	146	72	286	146						
	19	2467.2	427.4	1514.8	1570.6		284	929	225	110	72	124	149						
	20	2864.8	479.5	1954.3	1952.7		365	1064	141	87	34	124	149						
	21	3146.5	672.6	2237.9	2117.1		449	758	141	74	24	100	149						
	22	3391.2	540.2	2077.0	2130.4		341	556	91	59	15	70	149						
	23	3645.2	545.9	1720.0	2157.0		370	489	91	56	13	60	148						
	24	3876.2	545.9	1410.2	2121.5		368	401	65	46	15	49	149						
21	1	4048.7	512.2	1193.4	2029.7		341	323	65	42	15	49	149						
	2	4180.6	506.7	988.9	1910.5		340	311	65	38	12	40	149						
	3	4213.9	506.7	840.1	1734.4		340	261	65	38	10	31	149						
	4	4191.7	501.2	757.7	1566.8		338	261	65	32	8	31	149						
	5	4092.4	453.1	670.1	1411.3		310	260	65	26	8	31	149						
	6	3919.0	447.9	623.7	1264.0		309	233	45	26	8	31	149						
	7	3686.7	442.7	583.4	1134.4		308	207	45	26	8	31	149						
	8	3411.2	437.6	540.2	993.7		305	207	45	26	5	5	149						
	9	3136.9	437.6	498.7	902.1		304	206	45	26	5	25	148						
	10	2855.7	432.5	478.5	806.8		303	158	45	26	5	25	148						
	11	2596.4	432.5	431.9	732.3		302	146	45	26	5	25	149						
	12	2357.8	427.4	387.6	663.8		300	146	35	26	5	19	149						
	13	2178.4	427.4	362.9	601.1		300	146	35	26	5	19	149						
	14	2021.4	422.4	352.6	557.2		297	146	35	26	5	16	149						
	15	1892.6	417.4	349.1	517.2		296	146	35	20	5	16	149						
	16	1782.5	534.6	335.7	487.1		425	146	35	20	5	16	149						
	17	1703.9	653.7	329.0	466.2		478	121	35	17	5	16	149						
	18	1654.7	730.9	319.2	447.7		587	121	28	16	5	16	150						
	19	1633.9	876.4	290.5	425.6		670	121	28	14	5	16	153						
	20	1640.8	942.8	278.2	410.0		689	105	12	15	5	16	149						
	21	1675.7	883.7	272.2	394.6		670	105	12	15	5	11	150						
	22	1703.9	913.0	257.4	383.2		671	105	16	14	5	11	149						
	23	1718.0	920.4	242.9	375.7		671	105	16	13	5	11	149						
	24	1718.0	891.0	240.1	368.3		671	90	16	12	5	11	149						

代表事例: 欠測の有無(日雨量データ)

・「近畿地方整備局 淀川水系 対象洪水観測所日雨量表」(既存資料)に記載されている日雨量データについて、欠測の有無を調べた。

事例: S57.7.31洪水

近畿地方整備局 淀川水系 対象洪水観測所日雨量表

洪水		S57.7.31												
月	日	新町 (05)	新庄 (04)	亀岡	亀岡 (07)	周山 (03)	雲ヶ畑 (08)	上賀茂	京都 (気)	京都	花背 (01)	花背峠 (気)	大原	比叡山 (09)
7	10													
	11													
	12													
	13													
	14													
	15													
	16													
	17													
	18													
	19													
	20													
21														
22														
23														
24														
25														
26														
27														
28														
29														
30														
31		37.0	37.5	36.0	36	24.5	26	23.0	33	26.0	36.5	36.0	28.0	35.8
8	1	136.0	155	72.0	72	134.5	97.9	71.0	78	66.0	132	120.0	99.0	93.9
	2	0.0	0	0.0	0	0	0	2.0	4	2.0	0	0.0	1.0	6
	3	0.0	0.3	0.0	0	0	0	0.0	0	0.0	0.5	1.0	0.0	2.1
	4	0.0	0	0.0	0	0	0	0.0	0	0.0	0	0.0	0.0	0

・日雨量データの欠測

0個

※1個とは、1観測所×1洪水を示す



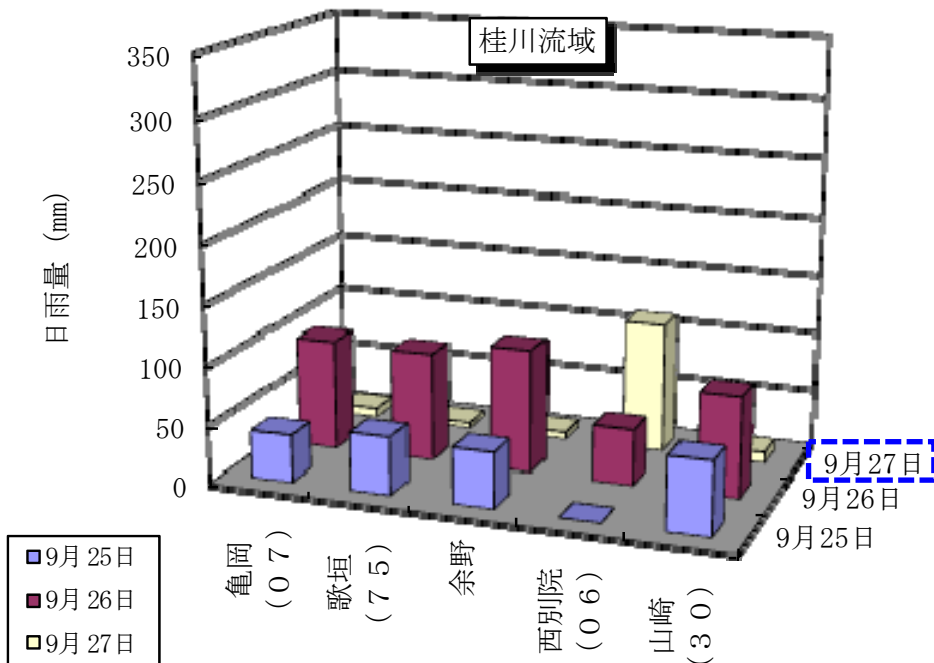

代表事例: 日ズレ(日雨量が前日や翌日にずれて記載されていることをいう。以下同じ。)の確認
 ・「近畿地方整備局 淀川水系 対象洪水観測所日雨量表」(既存資料)から、欠測が存在しなかった日雨量データについて、立体グラフを作成して近傍観測所の日雨量と比べて大きな差がないかを調べ、日ズレの可能性を調べた。

事例: S31.9.25洪水

近畿地方整備局 淀川水系 対象洪水観測所日雨量表(点検前)

洪水		S31.9.25				
月	日	亀岡 (07)	歌垣 (75)	余野	西別院 (06)	山崎 (30)
9	1					
	2					
	3					
	4					
	5					
	6					
	7					
	8					
	9					
	10					
	11					
	12					
	13					
	14					
	15					
	16					
	17					
	18					
	19					
	20					
	21					
	22					
	23					
	24					
	25	40.0	48.7	46.5	0.0	61.2
	26	94.0	92.4	104.7	47.0	84.8
	27	8.0	4.8	6.2	110.0	9.4

欠測が無かった49観測所におけるS31.9.25の日雨量データから、桂川上流域の近傍5観測所(赤囲み)を選択して立体グラフを作成し、西別院観測所にて日ズレの可能性があると認められた。



- ・日ズレの可能性を調べた観測所
- ・日ズレの可能性が認められる観測所

のべ681箇所
 のべ 1箇所

代表事例: 欠測の有無(時間雨量データ)

・「近畿地方整備局 淀川水系 対象洪水観測所日雨量表」(既存資料)に記載されている時間雨量データについて、欠測の有無を調べた。

事例: S47.9.13洪水

近畿地方整備局 淀川水系 対象洪水観測所時間雨量表

洪水		S47.9.13										
日	時	京都 (気)	比叡山 (09)	西別院 (06)	山崎 (30)	松井 (69)	天ヶ瀬 (30)	笠取	瀬田川 (27)	宮村 (28)	田代	雲井 (24)
16日	9-10	0.5	1.0	1.0	0.0	0.0	0.5	0.5	1.0	1.0	1.5	5.0
	11	1.0	1.5	2.0	2.0	2.0	1.5	3.0	1.0	3.0	3.0	5.0
	12	7.5	9.0	2.0	3.0	4.0	5.0	6.0	8.0	3.0	4.5	2.0
	13	3.0	4.0	4.0	4.0	3.0	5.5	5.0	3.0	10.0	3.0	6.0
	14	10.5	6.0	2.0	0.0	1.0	3.5	11.0	8.0	3.0	4.0	1.0
	15	0.5	1.0	1.0	3.0	0.0	2.0	2.0	1.0	4.0	6.0	10.0
	16	4.5	9.0	9.0	6.0	6.0	11.5	15.5	14.0	12.0	17.5	17.0
	17	8.0	11.5	10.0	6.0	5.0	10.0	16.0	17.0	12.0	11.0	19.0
	18	7.5	11.0	20.0	2.0	5.0	15.0	25.0	13.0	12.0	9.0	12.0
	19	15.0	17.0	42.0	20.0	23.0	32.0	37.0	12.0	27.0	18.5	28.0
	20	18.0	20.0	38.0	15.0	6.0	14.5	22.0	22.0	9.0	10.5	17.0
	21	36.5	29.0	42.0	30.0	20.0	30.0	30.0	6.0	18.0	12.0	15.0
	22	39.5	34.0	34.0	36.0	23.0	28.0	34.0	28.0	18.0	31.0	10.0
	23	4.0	19.5	7.0	3.0	0.0	4.0	9.0	6.0	4.0	5.0	1.0
	0	3.5	1.0	2.0	0.0	0.0	0.0	0.5	0.0	1.0	0.0	0.0
	1	2.0	4.0	0.0	0.0	1.0	0.5	2.0	1.0	4.0	6.0	3.0
	2	0.5	1.5	1.0	0.0	0.0	0.0	0.5	2.0	1.0	5.0	3.0
	3	0.5	1.0	0.0	0.0	0.0	0.5	0.0	0.0	1.0	1.0	0.0
	4	0.0	0.0	0.0	0.0	0.0	0.0	0.5	0.0	0.0	0.5	0.0
5	0.0	0.0	0.0	0.0	0.0	0.0	0.0	0.0	0.0	0.0	0.0	
6	0.0	0.0	0.0	0.0	0.0	0.0	0.0	0.0	0.0	0.0	0.0	
7	0.0	0.0	0.0	0.0	0.0	0.0	0.0	0.0	0.0	0.0	0.0	
8	0.0	0.0	0.0	0.0	0.0	0.0	0.0	0.0	0.0	0.0	0.0	
9	0.0	0.0	0.0	0.0	0.0	0.0	0.0	0.0	0.0	0.0	0.0	
日合計		162.5	181.0	217.0	130.0	99.0	164.0	219.5	143.0	143.0	149.0	154.0

・時間雨量データの欠測 0個

※1個とは、1観測所×1洪水を示す

◆雨量データの点検



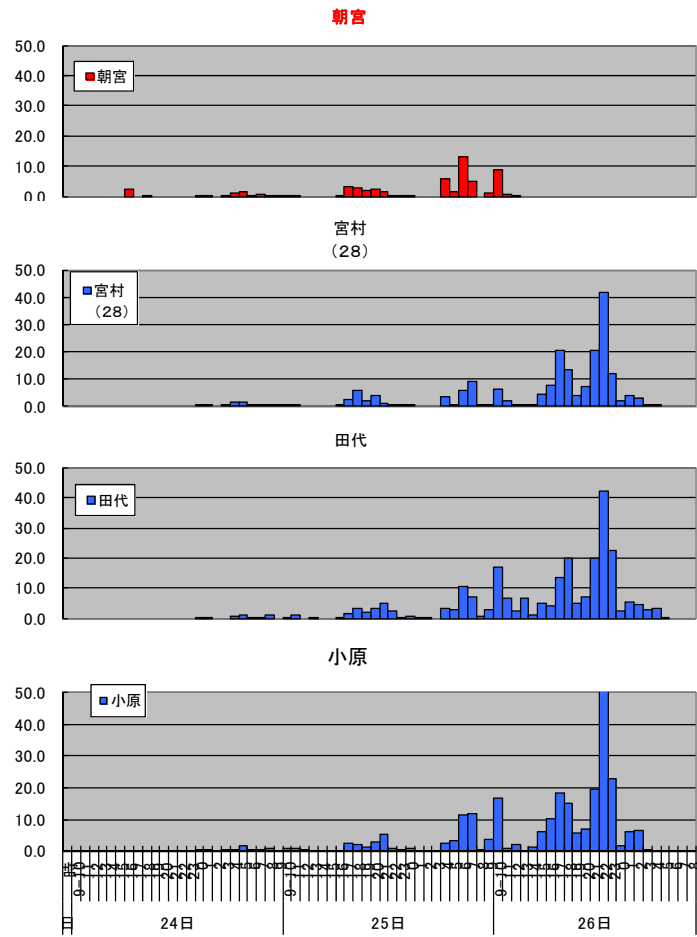
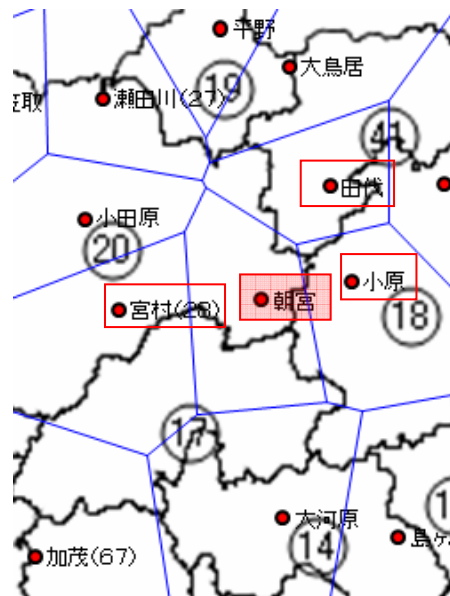
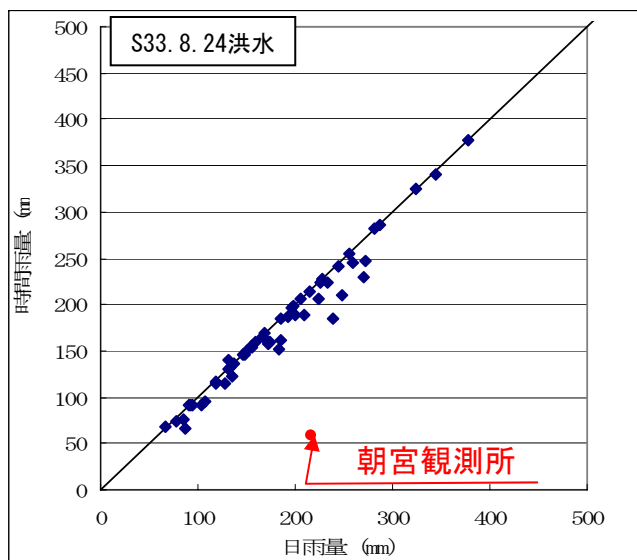
別添資料-7

代表事例:ハイエトグラフによる確認

・日雨量データと時間雨量データの24時間分の合計値の間に大きな差が認められる観測所について、時間雨量データを用いてハイエトグラフを作成し、近傍の観測所の同一時間のハイエトグラフを比べて降雨波形が同一の傾向を示すかを調べた。

事例:S33.8.24洪水

ハイエトグラフにより近傍観測所の観測所データを比較すると、朝宮観測所は同一の傾向を示していない。



・近傍の観測所の同一時間のハイエトグラフを比べて降雨波形が同一の傾向を示すかを調べた観測所 のべ24箇所
 ・近傍の観測所の同一時間のハイエトグラフを比べて降雨波形が同一の傾向を示していない観測所 のべ5箇所

雨量データの点検



別添資料-8

代表事例：雨量観測所自記紙の点検

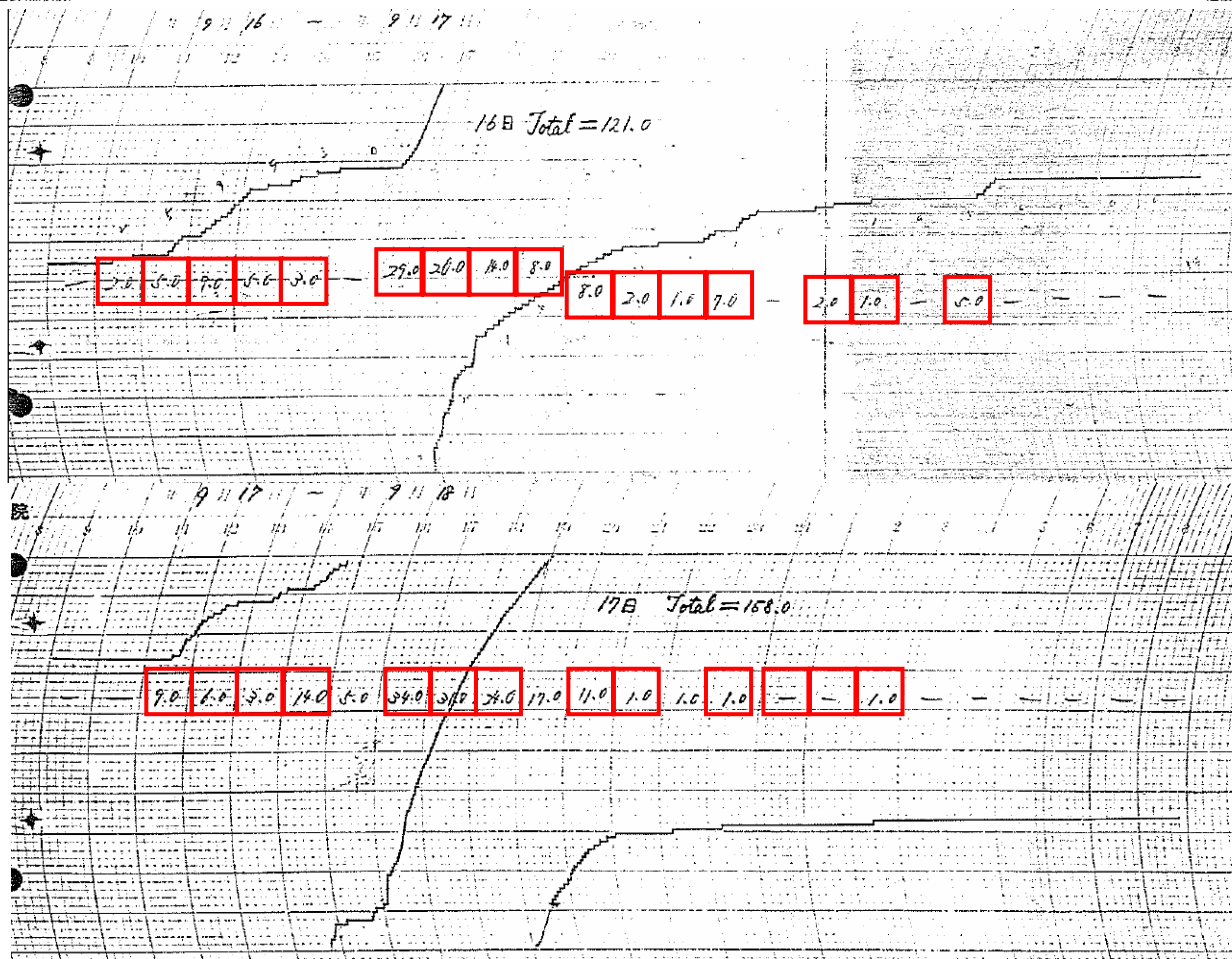
・近傍の観測所の同一時間のハイトグラフを比べて降雨波形が同一の傾向を示していない時間雨量データについて、自記紙(原資料)と照合し、転記ミス等の有無を調べた。

事例：S40.9.16洪水

近畿地方整備局 淀川水系 対象洪水観測所時間雨量表(点検前)

日	時	西別院 (0.6)
16	9-10	0.0
	11	0.0
	12	0.0
	13	0.0
	14	0.0
	15	0.0
	16	0.0
	17	0.0
	18	0.0
	19	0.0
17	0	0.0
	1	0.0
	2	0.0
	3	0.0
	4	0.0
	5	0.0
	6	0.0
	7	0.0
	8	0.0
	9	0.0
日合計		0.0

西別院観測所 時間雨量自記紙



近畿地方整備局 淀川水系 対象洪水観測所時間雨量表(点検後)

日	時	西別院 (0.6)
16	9-10	0.0
	11	2.0
	12	5.0
	13	9.0
	14	5.0
	15	3.0
	16	0.0
	17	29.0
	18	20.0
	19	14.0
17	0	8.0
	1	2.0
	2	2.0
	3	1.0
	4	0.0
	5	5.0
	6	0.0
	7	0.0
	8	0.0
	9	0.0
日合計		121.0

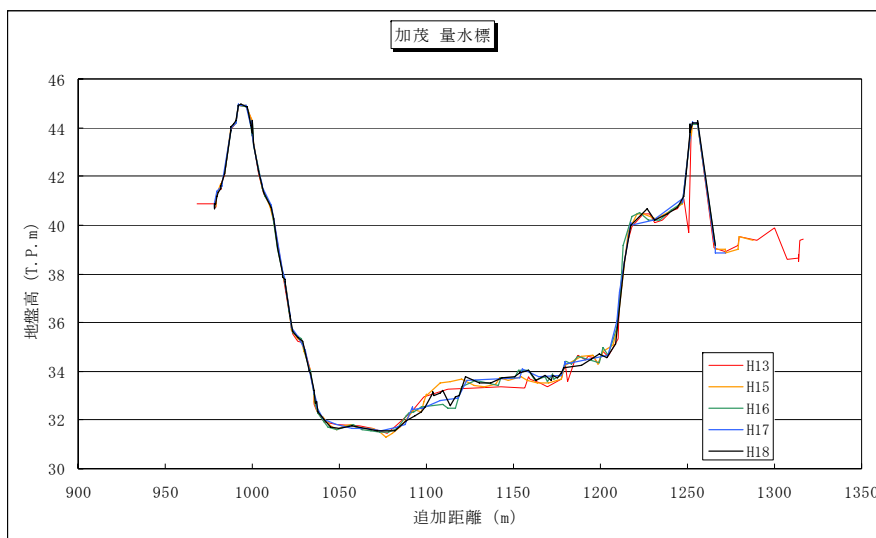
- ・近傍の観測所の同一時間のハイトグラフを比べて降雨波形が同一の傾向を示していない観測所
- ・自記紙(原資料)から読み取った値により修正した観測所

のべ5箇所
1箇所

代表事例：断面の経年的な変化とH-Q式の経年的な変化の不規則の確認

・「水位流量曲線図」(既存資料)に記載されている観測所のH-Q式について、同一観測所における5年分のH-Q式を重ねてグラフを作成した。また、「横断面図」(既存資料)に記載されている観測所の横断面図について、同一観測所における5年分の横断面図を重ねてグラフを作成した。これらのグラフから、断面の経年的な変化とH-Q式の経年的な変化に不規則性が大きいと考えられる観測所の有無を調べた。

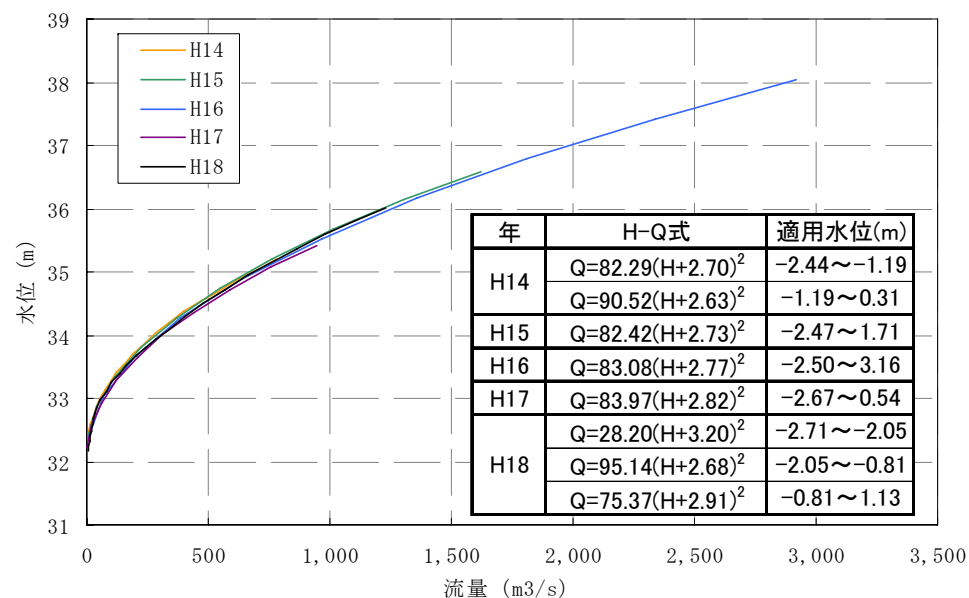
事例：H14～H18 加茂観測所横断面図およびH-Q式



平成14年度に測量を行っていないため、平成13年度測量を代用

観測所横断面図より断面変化がほとんどなく、H-Q式より変化がほとんどないことから、不規則性が大きいと考えられなかった。

加茂 H13～H18



- ・断面の経年的な変化とH-Q式の経年的な変化の不規則性を調べた観測所
- ・断面の経年的な変化とH-Q式の経年的な変化に不規則性が大きいと考えられる観測所

のべ30箇所
0箇所



代表事例：急激な水位上昇の確認

・「水位月表」(既存資料)又は「淀川・大和川の洪水」(既存資料)に記載されている時刻水位を用いて1時間前からの水位変化量のグラフを作成し、急激な水位上昇の有無を調べた。

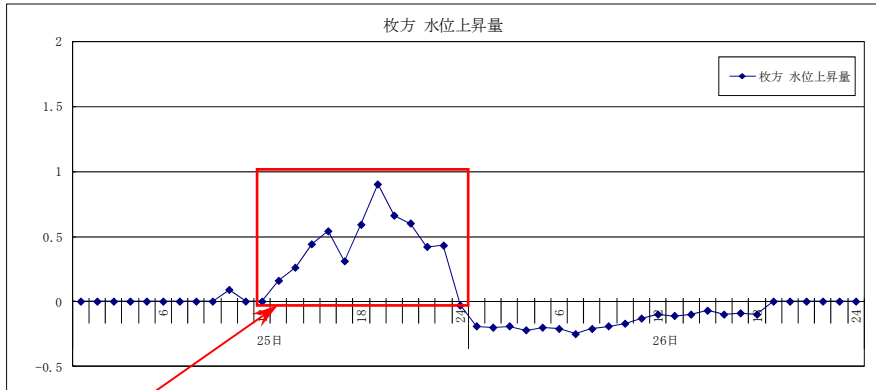
事例：S28.9.24洪水

様式3の5
観測所記号

時刻水位月表

帯点高 O.P.6.87m

時	昭和28年(西暦1953年) 9月																													
	1日	2日	3日	4日	5日	6日	7日	8日	9日	10日	11日	12日	13日	14日	15日	16日	17日	18日	19日	20日	21日	22日	23日	24日	25日	26日	27日	28日	29日	30日
1時																														
2時																														
3時																														
4時																														
5時																														
6時																														
7時																														
8時																														
9時																														
10時																														
11時																														
12時																														
13時																														
14時																														
15時																														
16時																														
17時																														
18時																														
19時																														
20時																														
21時																														
22時																														
23時																														
24時																														
毎時平均																														
定時平均																														
2時間平均																														



急激な水位上昇は見られない。

- ・急激な水位上昇の有無を調べた観測所
- ・急激な水位上昇が認められる観測所

のべ50箇所
0箇所

◆流量データの点検



代表事例：転記ミスの有無（流量データ）

・「近畿地方整備局 淀川水系 対象洪水観測所時刻流量表」（既存資料）に記載されている流量データについて、「時刻流量月表」（既存資料）、「天ヶ瀬ダム観測記録」（既存資料）、「天ヶ瀬ダム操作記録」（既存資料）、「天ヶ瀬ダム管理日誌」（既存資料）、「高山ダムゲート制御記録」（既存資料）、「高山ダム操作記録」（既存資料）、「高山ダム管理日報」（既存資料）、「青蓮寺ダムゲート制御記録」（既存資料）、「青蓮寺ダム管理記録」（既存資料）、「室生ダム・初瀬取水塔日誌」（既存資料）、「室生ダム管理記録」（既存資料）、「布目ダム管理記録（ダム諸量・雨量）」（既存資料）、「比奈知ダム管理日報」（既存資料）、「日吉ダム管理日報」（既存資料）に記載されている流量と照合し、転記ミス等の有無を調べた。

事例：S57.7.31洪水

近畿地方整備局 淀川水系 対象洪水観測所時刻流量表（点検前）

洪水	S57.7.31
日時	天ヶ瀬ダム 放流量
9	353
10	496
11	591
12	590
13	657
14	590
15	590
16	595
17	597
18	593
19	601
20	596
21	736
22	830
23	830
24	830
2 1	832
2 2	839
3	836
4	835

1992年 天ヶ瀬ダム観測記録 天ヶ瀬ダム管理支所

月日	時刻	水位 (RLm)	流量 (m ³ /s)	有効容量 (×10 ⁶ m ³)	電力 (kW)	使用水量 (m ³ /s)
08 01	09 30	7125 7110 7106	28019 2117 7104 6743	41258 35296 34600	0	18480 9
08 01	09 30	7125 7133 7130	23019 2164 7120 6772	77389 41130 30699	0	18387 8
08 01	10 00	7127 7142 7134	25016 2238 7120 6772	53985 49488 30699	0	18387 8
08 01	10 30	7113 7130 7121	25016 2239 7114 6755	50747 59977 40659	0	18387 8
08 01	11 00	7087 7105 7096	23017 2250 7088 6723	44688 59084 40481	0	18387 8
08 01	11 30	7057 7076 7067	23017 2249 7058 6668	42084 58759 40196	0	18387 8
08 01	12 00	7023 7045 7033	23018 2248 7025 6644	39850 58950 40479	0	18387 8
08 01	12 30	6992 7003 6994	23018 2248 6983 6594	36960 58520 40123	0	18387 8
08 01	13 00	6957 6968 6951	23019 2238 6938 6561	37721 58758 40123	0	18387 8
08 01	13 30	6886 6922 6904	23020 2224 6868 6478	42955 59795 40123	0	18387 8
08 01	14 00	6853 6871 6852	23020 2222 6836 6414	37888 58997 40123	0	18387 8
08 01	14 30	6776 6824 6803	23022 2223 6792 6347	30763 58987 40123	0	18387 8
08 01	15 00	6717 6775 6746	23023 2223 6726 6278	32127 58974 40123	0	18387 8
08 01	15 30	6655 6734 6654	23024 2223 6626 6208	36261 58974 40123	0	18387 8
08 01	15 45	6584 6734 6623	23024 2224 32420	32420	0	18387 8
08 01	16 00	6594 6719 6593	23025 2226 32833	32833	0	18387 8
08 01	16 30	65				
08 01	16 45	65				
08 01	17 00	64				
08 01	17 15	64				
08 01	17 30	64				
08 01	18 00	63				
08 01	18 30	63				
08 01	19 00	63				
08 01	19 30	64				
08 01	20 00	64				
08 01	20 30	65				
08 01	21 00	65				
08 01	21 30	66				
08 01	22 00	66				
08 01	22 30	66				
08 01	23 00	66				
08 01	23 30	66				
08 02	00 00	66				
08 02	00 30	66				
08 02	01 00	66				
08 02	01 30	66				
08 02	02 00	66				
08 02	02 30	66				
08 02	03 00	66				
08 02	03 30	66				

近畿地方整備局 淀川水系 対象洪水観測所時刻流量表（点検後）

洪水	S57.7.31
日時	天ヶ瀬ダム 放流量
9	354
10	496
11	591
12	590
13	658
14	590
15	590
16	595
17	597
18	593
19	601
20	596
21	736
22	830
23	830
24	830
2 1	832
2 2	838
3	836
4	835

・転記ミス等の有無を調べた流量データ数 **58個**
 ・転記ミスが認められる流量データ数 **4個**

※1個とは、1観測所×1洪水を示す

近畿地方整備局 淀川水系 対象洪水観測所日雨量表(点検後)

近畿地方整備局 淀川水系 対象洪水観測所時間雨量表(点検後)

近畿地方整備局 淀川水系 対象洪水観測所日雨量表(点検後)

近畿地方整備局 淀川水系 対象洪水観測所日雨量表

洪水		S28. 8. 14													
月	日	高屋川橋	上弓削	京北 (気)	黒田 (102)	上黒田	広河原 (16)	鎌倉 (13)	花背	榎	園部 (15)	園部 (気)	園部 (府)	殿田 (14)	
7	21														
	22														
	23														
	24														
	25														
	26														
	27														
	28														
	29														
	30														
	31														
	8	1													
		2													
		3													
4															
5															
6															
7															
8															
9															
10															
11															
12															
13															
14			-	-	-	30.0	-	-	-	-	-	-	-	-	-
15			-	-	-	25.0	-	-	-	-	-	-	-	-	-

近畿地方整備局 淀川水系 対象洪水観測所日雨量表

洪水		S28. 8. 14													
月	日	新町 (05)	新庄 (04)	亀岡	亀岡 (07)	周山 (府)	周山 (03)	雲ヶ畑 (08)	上賀茂	京都 (気)	京都	花背 (01)	花背峠 (気)	大原	
7	21														
	22														
	23														
	24														
	25														
	26														
	27														
	28														
	29														
	30														
	31														
	8	1													
		2													
		3													
4															
5															
6															
7															
8															
9															
10															
11															
12															
13															
14			-	73.0	-	44.0	-	43.0	45.0	-	50.0	-	-	-	-
15			-	35.0	-	19.0	-	35.0	26.0	-	17.0	-	-	-	-

近畿地方整備局 淀川水系 対象洪水観測所日雨量表

洪水		S28. 8. 14													
月	日	比叡山 (0.9)	倉垣 (水)	歌垣 (7.5)	余野	箕面 (気)	西別院 (0.6)	山崎 (3.0)	長岡京 (気)	乙訓	八幡 (7.0)	八幡	巨椋池 (3.5)	松井 (6.9)	
7	21														
	22														
	23														
	24														
	25														
	26														
	27														
	28														
	29														
	30														
	31														
	8	1													
		2													
		3													
4															
5															
6															
7															
8															
9															
10															
11															
12															
13															
14			48.0	-	-	-	-	-	-	-	-	-	-	-	-
15			51.0	-	-	-	-	-	-	-	-	-	-	-	-

近畿地方整備局 淀川水系 対象洪水観測所日雨量表

洪水		S28. 8. 14													
月	日	宇治	小栗栖	勸修寺	山科 (01)	天ヶ瀬 (30)	笠取	西笠取 (28)	荒木	大津 (気)	瀬田川 (27)	宮村 (28)	田代	信楽 (県)	
7	21														
	22														
	23														
	24														
	25														
	26														
	27														
	28														
	29														
	30														
	31														
8	1														
	2														
	3														
	4														
	5														
	6														
	7														
	8														
	9														
	10														
	11														
	12														
	13														
	14		-	-	-	-	-	-	-	-	-	140.0	-	-	-
	15		-	-	-	-	-	-	-	-	-	19.0	-	-	-

近畿地方整備局 淀川水系 対象洪水観測所日雨量表

洪水		S28. 8. 14													
月	日	雲井 (24)	信楽 (気)	槇山 (60)	新田 (19)	玉滝 (55)	甲賀	柘植 (54)	土山 (気)	枚方 (31)	枚方 (気)	生駒山 (気)	田辺	田辺 (68)	
7	21														
	22														
	23														
	24														
	25														
	26														
	27														
	28														
	29														
	30														
	31														
	8	1													
		2													
		3													
4															
5															
6															
7															
8															
9															
10															
11															
12															
13															
14			168.0	-	-	-	258.0	-	265.0	-	110.0	-	-	-	-
15			1.0	-	-	-	14.0	-	14.0	-	0.0	-	-	-	-

近畿地方整備局 淀川水系 対象洪水観測所日雨量表

洪水		S28. 8. 14													
月	日	田辺 (気)	菱田	井手	木津	奈良 (気)	加茂 (6 7)	鷺峰山 (気)	鷺峰山	布目ダム (水)	峰寺 (水)	高山ダム (水)	多羅尾 (3 7)	尾山 (6 5)	
7	21														
	22														
	23														
	24														
	25														
	26														
	27														
	28														
	29														
	30														
	31														
	8	1													
		2													
		3													
		4													
5															
6															
7															
8															
9															
10															
11															
12															
13															
14			-	-	-	-	-	138.0	-	-	-	-	-	-	
15			-	-	-	-	-	3.0	-	-	-	-	-	-	

近畿地方整備局 淀川水系 対象洪水観測所日雨量表

洪水		S28. 8. 14													
月	日	島ヶ原 (5 6)	五瀬 (3 4)	島ヶ原	上野 (5 3)	上野 (気)	荒木 (7 1)	依那古 (6 5)	阿保 (5 1)	坂下 (6 3)	阿波 (5 2)	井之市 (水)	針 (気)	針ヶ別所 (水)	
7	21														
	22														
	23														
	24														
	25														
	26														
	27														
	28														
	29														
	30														
	31														
	8	1													
		2													
		3													
		4													
5															
6															
7															
8															
9															
10															
11															
12															
13															
14			-	-	-	287.0	-	-	-	14.0	-	-	-	-	
15			-	-	-	5.0	-	-	-	20.0	-	-	-	-	

近畿地方整備局 淀川水系 対象洪水観測所日雨量表

洪水		S28. 8. 14												
月	日	針ヶ別所 (6 6)	榛原 (6 1)	室生ダム (水)	笠間 (水)	室生 (水)	家野 (水)	名張 (気)	曾爾 (6 8)	曾爾 (水)	青蓮池ダム (水)	名張 (6 4)	国津 (水)	国見山 (気)
7	21													
	22													
	23													
	24													
	25													
	26													
	27													
	28													
	29													
	30													
	31													
8	1													
	2													
	3													
	4													
	5													
	6													
	7													
	8													
	9													
	10													
	11													
	12													
	13													
	14	-	2.0	-	-	2.0	-	-	-	-	-	6.0	-	-
	15	-	46.0	-	-	32.0	-	-	-	-	-	17.0	-	-

近畿地方整備局 淀川水系 対象洪水観測所日雨量表

洪水		S28. 8. 14													
月	日	伊賀見 (水)	曾爾 (気)	伊賀見 (7 2)	太郎生 (水)	太郎生 (5 7)	霧生 (水)	霧生 (5 0)	大宇陀 (気)	大宇陀 (水)	古市場 (水)	内牧 (水)	岩端 (5 9)	高見 (気)	
7	21														
	22														
	23														
	24														
	25														
	26														
	27														
	28														
	29														
	30														
	31														
	8	1													
		2													
		3													
		4													
5															
6															
7															
8															
9															
10															
11															
12															
13															
14			-	-	-	-	-	-	-	-	-	-	-	-	
15			-	-	-	-	-	-	-	-	-	-	-	-	

近畿地方整備局 淀川水系 対象洪水観測所日雨量表

洪水		S28. 8. 14												
月	日	山粕 (7 5)	桃俣 (7 1)	桃俣 (水)	土屋原 (7 3)	菅野 (水)	神末 (水)	白山 (気)	粥見 (気)	黒津	大鳥居	笠取	高井	室生
7	21													
	22													
	23													
	24													
	25													
	26													
	27													
	28													
	29													
	30													
	31													
8	1													
	2													
	3													
	4													
	5													
	6													
	7													
	8													
	9													
	10													
	11													
	12													
	13													
	14		-	-	-	-	-	-	-	-	-	-	-	-
	15		-	-	-	-	-	-	-	-	-	-	-	-

近畿地方整備局 淀川水系 対象洪水観測所日雨量表

洪水		S28. 8. 14												
月	日	三栖	神吉	桂	中川	北大河原	湯船	東別院	本梅	殿田	岩山	小田原	朝宮	南新田
7	21													
	22													
	23													
	24													
	25													
	26													
	27													
	28													
	29													
	30													
	31													
8	1													
	2													
	3													
	4													
	5													
	6													
	7													
	8													
	9													
	10													
	11													
	12													
	13													
	14		-	-	-	-	-	-	-	-	-	-	-	-
	15		-	-	-	-	-	-	-	-	-	-	-	-

近畿地方整備局 淀川水系 対象洪水観測所日雨量表

洪水		S28. 8. 14													
月	日	大河原	大峯	高原	愛宕山	魚谷峠	平野	水口	勅旨	小原	笠取山	天理	鷺家口	世木堰堤	
7	21														
	22														
	23														
	24														
	25														
	26														
	27														
	28														
	29														
	30														
	31														
	8	1													
		2													
		3													
4															
5															
6															
7															
8															
9															
10															
11															
12															
13															
14			270.0	-	-	-	-	-	-	-	-	-	-	-	
15			12.0	-	-	-	-	-	-	-	-	-	-	-	

近畿地方整備局 淀川水系 対象洪水観測所日雨量表

洪水		S28. 8. 14												
月	日	荒神橋	東本梅	宇治田原	南の庄									
7	21													
	22													
	23													
	24													
	25													
	26													
	27													
	28													
	29													
	30													
	31													
	8	1												
		2												
		3												
		4												
5														
6														
7														
8														
9														
10														
11														
12														
13														
14			-	-	-	-								
15			-	-	-	-								

近畿地方整備局 淀川水系 対象洪水観測所日雨量表

洪水		S28.9.24												
月	日	高屋川橋	上弓削	京北 (気)	黒田 (102)	上黒田	広河原 (16)	鎌倉 (13)	花背	榎	園部 (15)	園部 (気)	園部 (府)	殿田 (14)
8	31													
9	1													
	2													
	3													
	4													
	5													
	6													
	7													
	8													
	9													
	10													
	11													
	12													
	13													
	14													
	15													
	16													
	17													
	18													
	19													
	20													
	21													
	22													
	23													
	24	-	-	-	67.0	-	-	-	-	-	152.8	-	-	-
	25	-	-	-	218.0	-	-	-	-	-	159.6	-	-	-

近畿地方整備局 淀川水系 対象洪水観測所日雨量表

洪水		S28.9.24												
月	日	新町 (05)	新庄 (04)	亀岡	亀岡 (07)	周山 (府)	周山 (03)	雲ヶ畑 (08)	上賀茂	京都 (気)	京都	花背 (01)	花背峠 (気)	大原
8	31													
9	1													
	2													
	3													
	4													
	5													
	6													
	7													
	8													
	9													
	10													
	11													
	12													
	13													
	14													
	15													
	16													
	17													
	18													
	19													
	20													
	21													
	22													
	23													
	24	-	103.7	-	122.0	-	83.0	55.0	-	45.0	-	-	-	-
	25	-	187.6	-	166.0	-	192.0	161.0	-	111.0	-	-	-	-

近畿地方整備局 淀川水系 対象洪水観測所日雨量表

洪水		S28.9.24												
月	日	比叡山 (09)	倉垣 (水)	歌垣 (75)	余野	箕面 (気)	西別院 (06)	山崎 (30)	長岡京 (気)	乙訓	八幡 (70)	八幡	巨椋池 (35)	松井 (69)
8	31													
9	1													
	2													
	3													
	4													
	5													
	6													
	7													
	8													
	9													
	10													
	11													
	12													
	13													
	14													
	15													
	16													
	17													
	18													
	19													
	20													
	21													
	22													
	23													
	24	65.0	-	-	-	-	-	-	-	-	-	-	-	-
	25	129.0	-	-	-	-	-	-	-	-	-	-	-	-

近畿地方整備局 淀川水系 対象洪水観測所日雨量表

洪水		S28.9.24												
月	日	宇治	小栗栖	勸修寺	山科 (01)	天ヶ瀬 (30)	笠取	西笠取 (28)	荒木	大津 (気)	瀬田川 (27)	宮村 (28)	田代	信楽 (県)
8	31													
9	1													
	2													
	3													
	4													
	5													
	6													
	7													
	8													
	9													
	10													
	11													
	12													
	13													
	14													
	15													
	16													
	17													
	18													
	19													
	20													
	21													
	22													
	23													
	24	38.0	-	-	-	-	-	-	-	-	55.0	-	-	-
	25	164.0	-	-	-	-	-	-	-	-	200.0	-	-	-

近畿地方整備局 淀川水系 対象洪水観測所日雨量表

洪水		S28.9.24												
月	日	雲井 (24)	信楽 (気)	槇山 (60)	新田 (19)	玉滝 (55)	甲賀	柘植 (54)	土山 (気)	枚方 (31)	枚方 (気)	生駒山 (気)	田辺	田辺 (68)
8 9	31													
	1													
	2													
	3													
	4													
	5													
	6													
	7													
	8													
	9													
	10													
	11													
	12													
	13													
	14													
	15													
	16													
	17													
	18													
	19													
	20													
	21													
	22													
	23													
	24		88.0	-	-	-	70.0	-	97.0	-	-	33.5	-	-
25		149.0	-	-	-	168.0	-	281.0	-	-	113.7	-	-	140.0

近畿地方整備局 淀川水系 対象洪水観測所日雨量表

洪水		S28.9.24												
月	日	田辺 (気)	菱田	井手	木津	奈良 (気)	加茂 (67)	鷺峰山 (気)	鷺峰山	布目ダム (水)	峰寺 (水)	高山ダム (水)	多羅尾 (37)	尾山 (65)
8	31													
9	1													
	2													
	3													
	4													
	5													
	6													
	7													
	8													
	9													
	10													
	11													
	12													
	13													
	14													
	15													
	16													
	17													
	18													
	19													
	20													
	21													
	22													
	23													
	24	-	-	-	34.0	28.0	36.0	-	-	-	-	-	66.0	-
	25	-	-	-	112.0	118.0	117.0	-	-	-	-	-	142.0	-

近畿地方整備局 淀川水系 対象洪水観測所日雨量表

洪水		S28.9.24												
月	日	島ヶ原 (56)	五瀬 (34)	島ヶ原	上野 (53)	上野 (気)	荒木 (71)	依那古 (65)	阿保 (51)	坂下 (63)	阿波 (52)	井之市 (水)	針 (気)	針ヶ別所 (水)
8	31													
9	1													
	2													
	3													
	4													
	5													
	6													
	7													
	8													
	9													
	10													
	11													
	12													
	13													
	14													
	15													
	16													
	17													
	18													
	19													
	20													
	21													
	22													
	23													
	24	-	-	-	67.0	-	-	-	96.0	-	113.0	-	-	-
	25	-	-	-	151.0	-	-	-	212.0	-	279.0	-	-	-

近畿地方整備局 淀川水系 対象洪水観測所日雨量表

洪水		S28.9.24												
月	日	針ヶ別所 (66)	榛原 (61)	室生ダム (水)	笠間 (水)	室生 (水)	家野 (水)	名張 (気)	曾爾 (68)	曾爾 (水)	青蓮池ダム (水)	名張 (64)	国津 (水)	国見山 (気)
8	31													
9	1													
	2													
	3													
	4													
	5													
	6													
	7													
	8													
	9													
	10													
	11													
	12													
	13													
	14													
	15													
	16													
	17													
	18													
	19													
	20													
	21													
	22													
	23													
	24	49.0	35.0	-	-	64.0	-	-	108.0	-	-	89.0	-	-
	25	195.0	161.0	-	-	178.0	-	-	264.0	-	-	161.0	-	-

近畿地方整備局 淀川水系 対象洪水観測所日雨量表

洪水		S28.9.24												
月	日	伊賀見 (水)	曾爾 (気)	伊賀見 (72)	太郎生 (水)	太郎生 (57)	霧生 (水)	霧生 (50)	大宇陀 (気)	大宇陀 (水)	古市場 (水)	内牧 (水)	岩端 (59)	高見 (気)
8	31													
9	1													
	2													
	3													
	4													
	5													
	6													
	7													
	8													
	9													
	10													
	11													
	12													
	13													
	14													
	15													
	16													
	17													
	18													
	19													
	20													
	21													
	22													
	23													
	24	-	-	-	-	-	-	-	-	-	-	-	-	-
	25	-	-	-	-	-	-	-	-	-	-	-	-	-

近畿地方整備局 淀川水系 対象洪水観測所日雨量表

洪水		S28.9.24												
月	日	山粕 (75)	桃俣 (71)	桃俣 (水)	土屋原 (73)	菅野 (水)	神末 (水)	白山 (気)	粥見 (気)	黒津	大鳥居	笠取	高井	室生
8	31													
9	1													
	2													
	3													
	4													
	5													
	6													
	7													
	8													
	9													
	10													
	11													
	12													
	13													
	14													
	15													
	16													
	17													
	18													
	19													
	20													
	21													
	22													
	23													
	24	-	-	-	-	-	-	-	-	-	-	-	-	-
	25	-	-	-	-	-	-	-	-	-	-	-	-	-

近畿地方整備局 淀川水系 対象洪水観測所日雨量表

洪水		S28.9.24													
月	日	三栖	神吉	桂	中川	北大河原	湯船	東別院	本梅	殿田	岩山	小田原	朝宮	南新田	
8 9	31														
	1														
	2														
	3														
	4														
	5														
	6														
	7														
	8														
	9														
	10														
	11														
	12														
	13														
	14														
	15														
	16														
	17														
	18														
	19														
	20														
	21														
	22														
	23														
	24		-	-	-	-	-	-	-	-	-	-	-	-	-
25		-	-	-	-	-	-	-	-	-	-	-	-	-	

近畿地方整備局 淀川水系 対象洪水観測所日雨量表

洪水		S28.9.24												
月	日	大河原	大峯	高原	愛宕山	魚谷峠	平野	水口	勅旨	小原	笠取山	天理	鷺家口	世木堰堤
8 9	31													
	1													
	2													
	3													
	4													
	5													
	6													
	7													
	8													
	9													
	10													
	11													
	12													
	13													
	14													
	15													
	16													
	17													
	18													
	19													
	20													
	21													
	22													
	23													
	24		73.0	67.0	-	-	-	-	-	-	-	-	-	-
25		134.0	201.0	-	-	-	-	-	-	-	-	-	-	-

近畿地方整備局 淀川水系 対象洪水観測所日雨量表

洪水		S28.9.24											
月	日	荒神橋	東本梅	宇治田原	南の庄								
8	31												
9	1												
	2												
	3												
	4												
	5												
	6												
	7												
	8												
	9												
	10												
	11												
	12												
	13												
	14												
	15												
	16												
	17												
	18												
	19												
	20												
	21												
	22												
	23												
	24	-	-	65.0	52.0								
	25	-	-	153.0	240.0								

近畿地方整備局 淀川水系 対象洪水観測所日雨量表

洪水		S31.9.25													
月	日	高屋川橋	上弓削	京北 (気)	黒田 (102)	上黒田	広河原 (16)	鎌倉 (13)	花背	榎	園部 (15)	園部 (気)	園部 (府)	殿田 (14)	
9	2														
	3														
	4														
	5														
	6														
	7														
	8														
	9														
	10														
	11														
	12														
	13														
	14														
	15														
	16														
	17														
	18														
	19														
	20														
	21														
	22														
	23														
	24														
	25		-	44.0	-	36.0	-	-	-	42.4	-	-	41.3	-	-
	26		-	84.0	-	93.0	-	-	-	98.9	-	-	91.0	-	-
	27		-	8.0	-	8.0	-	-	-	11.0	-	-	6.0	-	-

近畿地方整備局 淀川水系 対象洪水観測所日雨量表

洪水		S31.9.25													
月	日	新町 (05)	新庄 (04)	亀岡	亀岡 (07)	周山 (府)	周山 (03)	雲ヶ畑 (08)	上賀茂	京都 (気)	京都	花背 (01)	花背峠 (気)	大原	
9	2														
	3														
	4														
	5														
	6														
	7														
	8														
	9														
	10														
	11														
	12														
	13														
	14														
	15														
	16														
	17														
	18														
	19														
	20														
	21														
	22														
	23														
	24														
	25		-	42.0	-	40.0	-	37.0	48.0	-	57.8	-	-	-	-
	26		-	94.5	-	94.0	-	89.7	78.0	-	85.9	-	-	-	-
	27		-	8.0	-	8.0	-	8.5	11.0	-	9.4	-	-	-	-

近畿地方整備局 淀川水系 対象洪水観測所日雨量表

洪水		S31.9.25													
月	日	比叡山 (09)	倉垣 (水)	歌垣 (75)	余野	箕面 (気)	西別院 (06)	山崎 (30)	長岡京 (気)	乙訓	八幡 (70)	八幡	巨椋池 (35)	松井 (69)	
9	2														
	3														
	4														
	5														
	6														
	7														
	8														
	9														
	10														
	11														
	12														
	13														
	14														
	15														
	16														
	17														
	18														
	19														
	20														
	21														
	22														
	23														
	24														
	25		60.9	-	48.7	46.5	-	-	61.2	-	-	-	-	-	-
	26		78.4	-	92.4	104.7	-	-	84.8	-	-	-	-	-	-
	27		6.2	-	4.8	6.2	-	-	9.4	-	-	-	-	-	-

近畿地方整備局 淀川水系 対象洪水観測所日雨量表

洪水		S31.9.25													
月	日	宇治	小栗栖	勸修寺	山科 (01)	天ヶ瀬 (30)	笠取	西笠取 (28)	荒木	大津 (気)	瀬田川 (27)	宮村 (28)	田代	信楽 (県)	
9	2														
	3														
	4														
	5														
	6														
	7														
	8														
	9														
	10														
	11														
	12														
	13														
	14														
	15														
	16														
	17														
	18														
	19														
	20														
	21														
	22														
	23														
	24														
	25		69.4	-	-	-	49.0	69.4	-	-	56.7	62.2	-	-	-
	26		105.2	-	-	-	81.7	120.5	-	-	104.2	107.7	-	-	-
	27		13.6	-	-	-	11.4	17.8	-	-	10.8	16.2	-	-	-

近畿地方整備局 淀川水系 対象洪水観測所日雨量表

洪水		S31.9.25												
月	日	雲井 (24)	信楽 (気)	槇山 (60)	新田 (19)	玉滝 (55)	甲賀	柘植 (54)	土山 (気)	枚方 (31)	枚方 (気)	生駒山 (気)	田辺	田辺 (68)
9	2													
	3													
	4													
	5													
	6													
	7													
	8													
	9													
	10													
	11													
	12													
	13													
	14													
	15													
	16													
	17													
	18													
	19													
	20													
	21													
	22													
	23													
	24													
	25	44.0	-	-	-	35.9	-	0.0	45.0	61.4	61.4	-	-	63.9
	26	111.0	-	-	-	101.0	-	200.0	141.0	74.0	74.0	-	-	99.4
	27	17.4	-	-	-	18.2	-	18.0	51.0	6.0	6.0	-	-	12.5

近畿地方整備局 淀川水系 対象洪水観測所日雨量表

洪水		S31.9.25													
月	日	田辺 (気)	菱田	井手	木津	奈良 (気)	加茂 (6 7)	鷺峰山 (気)	鷺峰山	布目ダム (水)	峰寺 (水)	高山ダム (水)	多羅尾 (3 7)	尾山 (6 5)	
9	2														
	3														
	4														
	5														
	6														
	7														
	8														
	9														
	10														
	11														
	12														
	13														
	14														
	15														
	16														
	17														
	18														
	19														
	20														
	21														
	22														
	23														
	24														
	25		-	-	-	-	40.6	47.0	-	-	-	-	-	-	-
	26		-	-	-	-	108.6	91.4	-	-	-	-	-	-	-
	27		-	-	-	-	11.9	11.8	-	-	-	-	-	-	-

近畿地方整備局 淀川水系 対象洪水観測所日雨量表

洪水		S31.9.25													
月	日	島ヶ原 (5 6)	五瀬 (3 4)	島ヶ原	上野 (5 3)	上野 (気)	荒木 (7 1)	依那古 (6 5)	阿保 (5 1)	坂下 (6 3)	阿波 (5 2)	井之市 (水)	針 (気)	針ヶ別所 (水)	
9	2														
	3														
	4														
	5														
	6														
	7														
	8														
	9														
	10														
	11														
	12														
	13														
	14														
	15														
	16														
	17														
	18														
	19														
	20														
	21														
	22														
	23														
	24														
	25		-	-	-	36.1	-	-	-	26.5	-	0.0	-	-	-
	26		-	-	-	115.4	-	-	-	158.5	-	204.0	-	-	-
	27		-	-	-	13.9	-	-	-	30.0	-	23.0	-	-	-

近畿地方整備局 淀川水系 対象洪水観測所日雨量表

洪水		S31.9.25													
月	日	針ヶ別所 (66)	榛原 (61)	室生ダム (水)	笠間 (水)	室生 (水)	家野 (水)	名張 (気)	曾爾 (68)	曾爾 (水)	青蓮池ダム (水)	名張 (64)	国津 (水)	国見山 (気)	
9	2														
	3														
	4														
	5														
	6														
	7														
	8														
	9														
	10														
	11														
	12														
	13														
	14														
	15														
	16														
	17														
	18														
	19														
	20														
	21														
	22														
	23														
	24														
	25		49.0	49.7	-	-	39.4	-	21.0	36.0	-	-	32.1	-	37.0
	26		120.8	142.4	-	-	167.6	-	165.0	191.4	-	-	181.4	-	177.0
	27		14.6	18.9	-	-	18.0	-	23.4	24.0	-	-	31.7	-	17.0

近畿地方整備局 淀川水系 対象洪水観測所日雨量表

洪水		S31.9.25													
月	日	伊賀見 (水)	曾爾 (気)	伊賀見 (72)	太郎生 (水)	太郎生 (57)	霧生 (水)	霧生 (50)	大宇陀 (気)	大宇陀 (水)	古市場 (水)	内牧 (水)	岩端 (59)	高見 (気)	
9	2														
	3														
	4														
	5														
	6														
	7														
	8														
	9														
	10														
	11														
	12														
	13														
	14														
	15														
	16														
	17														
	18														
	19														
	20														
	21														
	22														
	23														
	24														
	25		-	36.0	-	-	-	-	-	61.0	-	50.0	-	-	33.0
	26		-	195.0	-	-	-	-	-	189.0	-	154.0	-	-	182.0
	27		-	24.1	-	-	-	-	-	14.0	-	12.0	-	-	15.0

近畿地方整備局 淀川水系 対象洪水観測所日雨量表

洪水		S31.9.25													
月	日	山粕 (75)	桃俣 (71)	桃俣 (水)	土屋原 (73)	菅野 (水)	神末 (水)	白山 (気)	粥見 (気)	黒津	大鳥居	笠取	高井	室生	
9	2														
	3														
	4														
	5														
	6														
	7														
	8														
	9														
	10														
	11														
	12														
	13														
	14														
	15														
	16														
	17														
	18														
	19														
	20														
	21														
	22														
	23														
	24														
	25		-	-	-	-	-	-	-	-	-	-	-	-	-
	26		-	-	-	-	-	-	-	-	-	-	-	-	-
	27		-	-	-	-	-	-	-	-	-	-	-	-	-

近畿地方整備局 淀川水系 対象洪水観測所日雨量表

洪水		S31.9.25													
月	日	三栖	神吉	桂	中川	北大河原	湯船	東別院	本梅	殿田	岩山	小田原	朝宮	南新田	
9	2														
	3														
	4														
	5														
	6														
	7														
	8														
	9														
	10														
	11														
	12														
	13														
	14														
	15														
	16														
	17														
	18														
	19														
	20														
	21														
	22														
	23														
	24														
	25		-	-	-	-	-	-	-	-	-	-	-	45.5	-
	26		-	-	-	-	-	-	-	-	-	-	-	88.4	-
	27		-	-	-	-	-	-	-	-	-	-	-	12.5	-

近畿地方整備局 淀川水系 対象洪水観測所日雨量表

洪水		S31.9.25													
月	日	大河原	大峯	高原	愛宕山	魚谷峠	平野	水口	勅旨	小原	笠取山	天理	鷺家口	世木堰堤	
9	2														
	3														
	4														
	5														
	6														
	7														
	8														
	9														
	10														
	11														
	12														
	13														
	14														
	15														
	16														
	17														
	18														
	19														
	20														
	21														
	22														
	23														
	24														
	25		41.0	-	-	38.9	29.0	-	30.0	-	-	-	-	67.0	-
	26		102.0	-	-	101.2	80.0	-	136.0	-	-	-	-	239.0	-
	27		24.0	-	-	13.0	8.0	-	20.2	-	-	-	-	6.0	-

近畿地方整備局 淀川水系 対象洪水観測所日雨量表

洪水		S31.9.25											
月	日	荒神橋	東本梅	宇治田原	南の庄								
9	2												
	3												
	4												
	5												
	6												
	7												
	8												
	9												
	10												
	11												
	12												
	13												
	14												
	15												
	16												
	17												
	18												
	19												
	20												
	21												
	22												
	23												
	24												
	25		-	49.8	-	-							
	26		-	124.8	-	-							
	27		-	8.6	-	-							

近畿地方整備局 淀川水系 対象洪水観測所日雨量表

洪水		S33. 8. 24													
月	日	高屋川橋	上弓削	京北 (気)	黒田 (102)	上黒田	広河原 (16)	鎌倉 (13)	花背	榎	園部 (15)	園部 (気)	園部 (府)	殿田 (14)	
7 8	31														
	1														
	2														
	3														
	4														
	5														
	6														
	7														
	8														
	9														
	10														
	11														
	12														
	13														
	14														
	15														
	16														
	17														
	18														
	19														
	20														
	21														
	22														
	23		-	-	-	12.7	-	-	-	6.2	-	-	31.0	-	-
	24		-	-	-	25.9	-	-	-	52.9	-	-	17.0	-	-
25		-	-	-	109.5	-	-	-	174.2	-	-	39.0	-	-	

近畿地方整備局 淀川水系 対象洪水観測所日雨量表

洪水		S33. 8. 24												
月	日	新町 (0 5)	新庄 (0 4)	亀岡	亀岡 (0 7)	周山 (府)	周山 (0 3)	雲ヶ畑 (0 8)	上賀茂	京都 (気)	京都	花背 (0 1)	花背峠 (気)	大原
7 8	31													
	1													
	2													
	3													
	4													
	5													
	6													
	7													
	8													
	9													
	10													
	11													
	12													
	13													
	14													
	15													
	16													
17														
18														
19														
20														
21														
22														
23		-	-	-	9. 3	-	11. 5	7. 6	-	9. 2	-	-	-	-
24		-	-	-	24. 5	-	31. 3	29. 8	-	33. 9	-	-	-	-
25		-	-	-	50. 5	-	76. 5	93. 7	-	60. 5	-	-	-	-

近畿地方整備局 淀川水系 対象洪水観測所日雨量表

洪水		S33. 8. 24													
月	日	比叡山 (09)	倉垣 (水)	歌垣 (75)	余野	箕面 (気)	西別院 (06)	山崎 (30)	長岡京 (気)	乙訓	八幡 (70)	八幡	巨椋池 (35)	松井 (69)	
7 8	31														
	1														
	2														
	3														
	4														
	5														
	6														
	7														
	8														
	9														
	10														
	11														
	12														
	13														
	14														
	15														
	16														
	17														
	18														
	19														
	20														
	21														
	22														
	23		7.1	-	-	13.0	-	12.0	8.7	-	-	6.2	-	-	-
	24		44.2	-	-	30.0	-	28.2	38.2	-	-	32.0	-	-	-
25		104.0	-	-	75.0	-	103.0	47.2	-	-	35.5	-	-	-	

近畿地方整備局 淀川水系 対象洪水観測所日雨量表

洪水		S33. 8. 24													
月	日	宇治	小栗栖	勸修寺	山科 (01)	天ヶ瀬 (30)	笠取	西笠取 (28)	荒木	大津 (気)	瀬田川 (27)	宮村 (28)	田代	信楽 (県)	
7 8	31														
	1														
	2														
	3														
	4														
	5														
	6														
	7														
	8														
	9														
	10														
	11														
	12														
	13														
	14														
	15														
	16														
	17														
	18														
	19														
	20														
	21														
	22														
	23		5.2	-	-	4.4	0.0	5.0	-	-	0.0	3.8	5.2	22.3	-
	24		32.6	-	-	39.2	36.2	33.8	-	-	41.4	34.3	39.0	46.2	-
25		70.4	-	-	85.0	122.9	99.1	-	-	60.4	112.5	152.2	190.2	-	

近畿地方整備局 淀川水系 対象洪水観測所日雨量表

洪水		S33. 8. 24													
月	日	雲井 (24)	信楽 (気)	槇山 (60)	新田 (19)	玉滝 (55)	甲賀	柘植 (54)	土山 (気)	枚方 (31)	枚方 (気)	生駒山 (気)	田辺	田辺 (68)	
7 8	31														
	1														
	2														
	3														
	4														
	5														
	6														
	7														
	8														
	9														
	10														
	11														
	12														
	13														
	14														
	15														
	16														
	17														
	18														
	19														
	20														
	21														
	22														
	23		23.0	-	-	-	3.4	-	0.0	3.2	7.7	7.7	-	-	6.3
	24		49.5	-	-	-	18.5	-	115.0	54.5	30.7	30.7	-	-	36.0
25		171.7	-	-	-	169.8	-	209.3	245.2	28.7	28.7	-	-	49.0	

近畿地方整備局 淀川水系 対象洪水観測所日雨量表

洪水		S33. 8. 24													
月	日	田辺 (気)	菱田	井手	木津	奈良 (気)	加茂 (6 7)	鷺峰山 (気)	鷺峰山	布目ダム (水)	峰寺 (水)	高山ダム (水)	多羅尾 (3 7)	尾山 (6 5)	
7 8	31														
	1														
	2														
	3														
	4														
	5														
	6														
	7														
	8														
	9														
	10														
	11														
	12														
	13														
	14														
	15														
	16														
	17														
	18														
	19														
	20														
	21														
	22														
	23		-	-	-	-	5.0	4.6	-	-	-	-	-	-	4.2
	24		-	-	-	-	34.4	30.3	-	-	-	-	-	-	32.0
25		-	-	-	-	95.5	98.0	-	-	-	-	-	-	149.6	

近畿地方整備局 淀川水系 対象洪水観測所日雨量表

洪水		S33. 8. 24													
月	日	島ヶ原 (5 6)	五瀬 (3 4)	島ヶ原	上野 (5 3)	上野 (気)	荒木 (7 1)	依那古 (6 5)	阿保 (5 1)	坂下 (6 3)	阿波 (5 2)	井之市 (水)	針 (気)	針ヶ別所 (水)	
7 8	31														
	1														
	2														
	3														
	4														
	5														
	6														
	7														
	8														
	9														
	10														
	11														
	12														
	13														
	14														
	15														
	16														
	17														
	18														
	19														
	20														
	21														
	22														
	23		3.2	-	-	2.5	-	-	-	4.0	-	0.0	-	-	-
	24		40.8	-	-	29.2	-	-	-	62.0	-	94.0	-	-	-
25		111.6	-	-	140.3	-	-	-	134.0	-	283.0	-	-	-	

近畿地方整備局 淀川水系 対象洪水観測所日雨量表

洪水		S33. 8. 24													
月	日	針ヶ別所 (66)	榛原 (61)	室生ダム (水)	笠間 (水)	室生 (水)	家野 (水)	名張 (気)	曾爾 (68)	曾爾 (水)	青蓮池ダム (水)	名張 (64)	国津 (水)	国見山 (気)	
7 8	31														
	1														
	2														
	3														
	4														
	5														
	6														
	7														
	8														
	9														
	10														
	11														
	12														
	13														
	14														
	15														
	16														
	17														
	18														
	19														
	20														
	21														
	22														
	23		15.6	0.0	-	-	2.1	-	2.9	0.0	-	-	2.8	-	4.0
	24		32.5	38.2	-	-	47.3	-	34.9	78.4	-	-	27.4	-	89.0
25		191.4	127.7	-	-	178.1	-	206.3	207.9	-	-	195.4	-	236.0	

近畿地方整備局 淀川水系 対象洪水観測所日雨量表

洪水		S33. 8. 24													
月	日	伊賀見 (水)	曾爾 (気)	伊賀見 (7 2)	太郎生 (水)	太郎生 (5 7)	霧生 (水)	霧生 (5 0)	大宇陀 (気)	大宇陀 (水)	古市場 (水)	内牧 (水)	岩端 (5 9)	高見 (気)	
7 8	31														
	1														
	2														
	3														
	4														
	5														
	6														
	7														
	8														
	9														
	10														
	11														
	12														
	13														
	14														
	15														
	16														
	17														
	18														
	19														
	20														
	21														
	22														
	23		-	1.0	-	-	7.6	-	-	13.0	0.0	0.0	-	3.0	-
	24		-	78.4	-	-	86.8	-	-	79.0	81.6	73.5	-	45.0	-
25		-	207.9	-	-	250.7	-	-	121.0	116.4	141.3	-	222.0	-	

近畿地方整備局 淀川水系 対象洪水観測所日雨量表

洪水		S33. 8. 24													
月	日	山粕 (7 5)	桃俣 (7 1)	桃俣 (水)	土屋原 (7 3)	菅野 (水)	神末 (水)	白山 (気)	粥見 (気)	黒津	大鳥居	笠取	高井	室生	
7 8	31														
	1														
	2														
	3														
	4														
	5														
	6														
	7														
	8														
	9														
	10														
	11														
	12														
	13														
	14														
	15														
	16														
	17														
	18														
	19														
	20														
	21														
	22														
	23		-	-	-	-	-	-	0.0	-	-	17.6	-	0.0	-
	24		-	-	-	-	-	-	67.8	-	-	38.0	-	14.0	-
25		-	-	-	-	-	-	187.0	-	-	154.0	-	160.0	-	

近畿地方整備局 淀川水系 対象洪水観測所日雨量表

洪水		S33. 8. 24													
月	日	三栖	神吉	桂	中川	北大河原	湯船	東別院	本梅	殿田	岩山	小田原	朝宮	南新田	
7 8	31														
	1														
	2														
	3														
	4														
	5														
	6														
	7														
	8														
	9														
	10														
	11														
	12														
	13														
	14														
	15														
	16														
	17														
	18														
	19														
	20														
	21														
	22														
	23		-	-	-	-	-	-	-	-	-	4.9	4.0	7.1	10.0
	24		-	-	-	-	-	-	-	-	-	32.5	33.3	40.7	40.0
25		-	-	-	-	-	-	-	-	-	95.0	108.2	169.0	173.9	

近畿地方整備局 淀川水系 対象洪水観測所日雨量表

洪水		S33. 8. 24													
月	日	大河原	大峯	高原	愛宕山	魚谷峠	平野	水口	勅旨	小原	笠取山	天理	鷺家口	世木堰堤	
7 8	31														
	1														
	2														
	3														
	4														
	5														
	6														
	7														
	8														
	9														
	10														
	11														
	12														
	13														
	14														
	15														
	16														
	17														
	18														
	19														
	20														
	21														
	22														
	23		3.7	-	35.1	6.9	-	3.3	0.0	32.0	34.0	0.6	-	2.0	-
	24		52.1	-	19.0	36.9	-	30.1	29.1	46.4	49.0	67.4	-	125.0	-
25		150.0	-	33.7	48.8	-	150.2	139.4	170.0	190.0	117.0	-	154.2	-	

近畿地方整備局 淀川水系 対象洪水観測所日雨量表

洪水		S33. 8. 24											
月	日	荒神橋	東本梅	宇治田原	南の庄								
7 8	31												
	1												
	2												
	3												
	4												
	5												
	6												
	7												
	8												
	9												
	10												
	11												
	12												
	13												
	14												
	15												
	16												
	17												
	18												
	19												
	20												
	21												
	22												
	23		-	8.4	-	-							
	24		-	18.7	-	-							
25		-	51.3	-	-								

近畿地方整備局 淀川水系 対象洪水観測所日雨量表

洪水		S34. 8. 11												
月	日	高屋川橋	上弓削	京北 (気)	黒田 (102)	上黒田	広河原 (16)	鎌倉 (13)	花背	榎	園部 (15)	園部 (気)	園部 (府)	殿田 (14)
7	19													
	20													
	21													
	22													
	23													
	24													
	25													
	26													
	27													
	28													
	29													
8	30													
	31													
	1													
	2													
	3													
	4													
	5													
	6													
	7													
	8													
	9													
	10													
	11		-	-	-	0.0	-	-	-	0.3	-	-	2.2	-
12		-	-	-	76.8	-	-	-	47.9	-	-	94.7	-	-
13		-	-	-	318.0	-	-	-	298.5	-	-	132.0	-	-

近畿地方整備局 淀川水系 対象洪水観測所日雨量表

洪水		S34. 8. 11												
月	日	新町 (05)	新庄 (04)	亀岡	亀岡 (07)	周山 (府)	周山 (03)	雲ヶ畑 (08)	上賀茂	京都 (気)	京都	花背 (01)	花背峠 (気)	大原
7	19													
	20													
	21													
	22													
	23													
	24													
	25													
	26													
	27													
	28													
	29													
8	30													
	31													
	1													
	2													
	3													
	4													
	5													
	6													
	7													
	8													
	9													
	10													
	11	-	1.2	-	0.0	-	0.0	0.0	-	0.3	-	-	-	-
12	-	64.0	-	78.5	-	98.0	77.8	-	57.8	-	-	-	-	
13	-	141.0	-	180.0	-	232.0	310.6	-	288.6	-	-	-	-	

近畿地方整備局 淀川水系 対象洪水観測所日雨量表

洪水		S34. 8. 11												
月	日	比叡山 (09)	倉垣 (水)	歌垣 (75)	余野	箕面 (気)	西別院 (06)	山崎 (30)	長岡京 (気)	乙訓	八幡 (70)	八幡	巨椋池 (35)	松井 (69)
7	19													
	20													
	21													
	22													
	23													
	24													
	25													
	26													
	27													
	28													
	29													
8	30													
	31													
	1													
	2													
	3													
	4													
	5													
	6													
	7													
	8													
	9													
	10													
	11		0.0	-	-	-	-	0.0	0.0	-	-	0.0	-	-
12		49.0	-	-	-	-	83.5	80.7	-	-	59.8	-	-	40.0
13		219.2	-	-	-	-	139.7	189.8	-	-	134.7	-	-	174.0

近畿地方整備局 淀川水系 対象洪水観測所日雨量表

洪水		S34. 8. 11												
月	日	宇治	小栗栖	勸修寺	山科 (01)	天ヶ瀬 (30)	笠取	西笠取 (28)	荒木	大津 (気)	瀬田川 (27)	宮村 (28)	田代	信楽 (県)
7	19													
	20													
	21													
	22													
	23													
	24													
	25													
	26													
	27													
	28													
	29													
8	30													
	31													
	1													
	2													
	3													
	4													
	5													
	6													
	7													
	8													
	9													
	10													
	11		0.0	-	-	0.0	-	0.0	-	-	0.0	0.0	-	0.0
12		46.4	-	-	44.5	-	54.9	-	-	56.8	52.2	-	55.0	-
13		285.6	-	-	218.5	-	213.7	-	-	148.8	137.3	-	152.3	-

近畿地方整備局 淀川水系 対象洪水観測所日雨量表

洪水		S34. 8. 11												
月	日	雲井 (24)	信楽 (気)	槇山 (60)	新田 (19)	玉滝 (55)	甲賀	柘植 (54)	土山 (気)	枚方 (31)	枚方 (気)	生駒山 (気)	田辺	田辺 (68)
7	19													
	20													
	21													
	22													
	23													
	24													
	25													
	26													
	27													
	28													
	29													
8	30													
	31													
	1													
	2													
	3													
	4													
	5													
	6													
	7													
	8													
	9													
	10													
	11		0.3	-	-	-	0.0	-	0.0	0.0	0.0	-	-	-
12		72.0	-	-	-	101.0	-	144.0	132.0	76.0	-	-	-	44.5
13		201.0	-	-	-	180.0	-	219.0	193.0	156.0	-	-	-	221.5

近畿地方整備局 淀川水系 対象洪水観測所日雨量表

洪水		S34. 8. 11												
月	日	田辺 (気)	菱田	井手	木津	奈良 (気)	加茂 (6 7)	鷺峰山 (気)	鷺峰山	布目ダム (水)	峰寺 (水)	高山ダム (水)	多羅尾 (3 7)	尾山 (6 5)
7	19													
	20													
	21													
	22													
	23													
	24													
	25													
	26													
	27													
	28													
	29													
8	30													
	31													
	1													
	2													
	3													
	4													
	5													
	6													
	7													
	8													
	9													
	10													
	11	-	-	-	-	0.1	0.0	-	-	-	-	-	-	0.0
12	-	-	-	-	36.6	46.0	-	-	-	-	-	-	78.2	
13	-	-	-	-	182.3	187.4	-	-	-	-	-	-	128.6	

近畿地方整備局 淀川水系 対象洪水観測所日雨量表

洪水		S34. 8. 11													
月	日	島ヶ原 (5 6)	五瀬 (3 4)	島ヶ原	上野 (5 3)	上野 (気)	荒木 (7 1)	依那古 (6 5)	阿保 (5 1)	坂下 (6 3)	阿波 (5 2)	井之市 (水)	針 (気)	針ヶ別所 (水)	
7	19														
	20														
	21														
	22														
	23														
	24														
	25														
	26														
	27														
	28														
	29														
8	30														
	31														
	1														
	2														
	3														
	4														
	5														
	6														
	7														
	8														
	9														
	10														
	11		0.0	-	-	0.1	-	-	-	1.0	-	3.0	-	-	
12		66.0	-	-	85.4	-	-	-	138.0	-	180.0	-	-		
13		135.0	-	-	136.4	-	-	-	127.0	-	238.0	-	-		

近畿地方整備局 淀川水系 対象洪水観測所日雨量表

洪水		S34. 8. 11												
月	日	針ヶ別所 (66)	榛原 (61)	室生ダム (水)	笠間 (水)	室生 (水)	家野 (水)	名張 (気)	曾爾 (68)	曾爾 (水)	青蓮池ダム (水)	名張 (64)	国津 (水)	国見山 (気)
7	19													
	20													
	21													
	22													
	23													
	24													
	25													
	26													
	27													
	28													
	29													
8	30													
	31													
	1													
	2													
	3													
	4													
	5													
	6													
	7													
	8													
	9													
	10													
	11	0.6	0.0	-	-	0.0	-	0.0	0.4	-	-	0.0	-	1.0
12	65.3	52.1	-	-	81.7	-	105.0	103.4	-	-	89.0	-	193.0	
13	130.8	160.0	-	-	106.9	-	138.0	131.7	-	-	129.8	-	161.0	

近畿地方整備局 淀川水系 対象洪水観測所日雨量表

洪水		S34. 8. 11												
月	日	伊賀見 (水)	曾爾 (気)	伊賀見 (7 2)	太郎生 (水)	太郎生 (5 7)	霧生 (水)	霧生 (5 0)	大宇陀 (気)	大宇陀 (水)	古市場 (水)	内牧 (水)	岩端 (5 9)	高見 (気)
7	19													
	20													
	21													
	22													
	23													
	24													
	25													
	26													
	27													
	28													
	29													
8	30													
	31													
	1													
	2													
	3													
	4													
	5													
	6													
	7													
	8													
	9													
	10													
	11	-	0.0	-	-	5.3	-	-	0.0	-	0.0	-	0.1	-
12	-	102.0	-	-	218.5	-	-	59.0	-	39.0	-	99.9	-	
13	-	136.0	-	-	184.0	-	-	179.0	-	178.0	-	239.0	-	

近畿地方整備局 淀川水系 対象洪水観測所日雨量表

洪水		S34. 8. 11												
月	日	山粕 (7 5)	桃俣 (7 1)	桃俣 (水)	土屋原 (7 3)	菅野 (水)	神末 (水)	白山 (気)	粥見 (気)	黒津	大鳥居	笠取	高井	室生
7	19													
	20													
	21													
	22													
	23													
	24													
	25													
	26													
	27													
	28													
	29													
8	30													
	31													
	1													
	2													
	3													
	4													
	5													
	6													
	7													
	8													
	9													
	10													
	11		-	-	-	-	-	-	-	-	-	-	-	0.0
12		-	-	-	-	-	-	-	-	-	-	-	55.0	-
13		-	-	-	-	-	-	-	-	-	-	-	145.0	-

近畿地方整備局 淀川水系 対象洪水観測所日雨量表

洪水		S34. 8. 11												
月	日	三栖	神吉	桂	中川	北大河原	湯船	東別院	本梅	殿田	岩山	小田原	朝宮	南新田
7	19													
	20													
	21													
	22													
	23													
	24													
	25													
	26													
	27													
	28													
	29													
8	30													
	31													
	1													
	2													
	3													
	4													
	5													
	6													
	7													
	8													
	9													
	10													
	11		-	-	-	-	-	-	-	-	-	0.0	0.0	0.5
12		-	-	-	-	-	-	-	-	-	44.8	23.1	73.7	
13		-	-	-	-	-	-	-	-	-	165.4	146.9	177.5	

近畿地方整備局 淀川水系 対象洪水観測所日雨量表

洪水		S34. 8. 11												
月	日	大河原	大峯	高原	愛宕山	魚谷峠	平野	水口	勅旨	小原	笠取山	天理	鷺家口	世木堰堤
7	19													
	20													
	21													
	22													
	23													
	24													
	25													
	26													
	27													
	28													
	29													
8	30													
	31													
	1													
	2													
	3													
	4													
	5													
	6													
	7													
	8													
	9													
	10													
	11	0.0	-	-	0.0	0.0	0.0	0.0	0.1	0.0	-	0.0	-	0.0
12	59.0	-	-	104.6	61.0	51.5	90.6	65.5	60.5	-	43.0	-	76.6	
13	127.0	-	-	194.4	311.0	148.5	201.0	160.3	169.0	-	176.1	-	160.2	

近畿地方整備局 淀川水系 対象洪水観測所日雨量表

洪水		S34. 8. 11											
月	日	荒神橋	東本梅	宇治田原	南の庄								
7	19												
	20												
	21												
	22												
	23												
	24												
	25												
	26												
	27												
	28												
	29												
30													
31													
8	1												
	2												
	3												
	4												
	5												
	6												
	7												
	8												
	9												
	10												
	11		0.0	0.0	-	-							
	12		66.6	95.1	-	-							
	13		292.1	140.0	-	-							

近畿地方整備局 淀川水系 対象洪水観測所日雨量表

洪水		S34.9.25													
月	日	高屋川橋	上弓削	京北 (気)	黒田 (102)	上黒田	広河原 (16)	鎌倉 (13)	花背	榎	園部 (15)	園部 (気)	園部 (府)	殿田 (14)	
9	1														
	2														
	3														
	4														
	5														
	6														
	7														
	8														
	9														
	10														
	11														
	12														
	13														
	14														
	15														
	16														
	17														
	18														
	19														
	20														
	21														
	22														
	23														
	24														
	25		-	-	-	45.9	-	-	-	-	-	-	37.0	-	-
	26		-	-	-	184.6	-	-	-	-	-	-	139.0	-	-

近畿地方整備局 淀川水系 対象洪水観測所日雨量表

洪水		S34.9.25													
月	日	新町 (05)	新庄 (04)	亀岡	亀岡 (07)	周山 (府)	周山 (03)	雲ヶ畑 (08)	上賀茂	京都 (気)	京都	花背 (01)	花背峠 (気)	大原	
9	1														
	2														
	3														
	4														
	5														
	6														
	7														
	8														
	9														
	10														
	11														
	12														
	13														
	14														
	15														
	16														
	17														
	18														
	19														
	20														
	21														
	22														
	23														
	24														
		25	-	7.8	-	39.4	-	35.0	44.0	-	24.6	-	42.1	-	-
		26	-	136.0	-	108.0	-	162.0	121.8	-	100.7	-	182.8	-	-

近畿地方整備局 淀川水系 対象洪水観測所日雨量表

洪水		S34.9.25													
月	日	比叡山 (09)	倉垣 (水)	歌垣 (75)	余野	箕面 (気)	西別院 (06)	山崎 (30)	長岡京 (気)	乙訓	八幡 (70)	八幡	巨椋池 (35)	松井 (69)	
9	1														
	2														
	3														
	4														
	5														
	6														
	7														
	8														
	9														
	10														
	11														
	12														
	13														
	14														
	15														
	16														
	17														
	18														
	19														
	20														
	21														
	22														
	23														
	24														
	25		51.9	-	33.0	31.5	-	32.3	24.9	-	-	-	-	-	21.0
	26		109.3	-	186.8	148.0	-	173.0	71.9	-	-	-	-	-	38.0

近畿地方整備局 淀川水系 対象洪水観測所日雨量表

洪水		S34.9.25													
月	日	宇治	小栗栖	勸修寺	山科 (01)	天ヶ瀬 (30)	笠取	西笠取 (28)	荒木	大津 (気)	瀬田川 (27)	宮村 (28)	田代	信楽 (県)	
9	1														
	2														
	3														
	4														
	5														
	6														
	7														
	8														
	9														
	10														
	11														
	12														
	13														
	14														
	15														
	16														
	17														
	18														
	19														
	20														
	21														
	22														
	23														
	24														
	25		43.8	46.0	-	52.0	-	37.4	-	-	46.0	45.0	42.0	67.0	-
	26		75.4	77.0	-	89.2	-	98.5	-	-	65.0	89.6	127.0	168.4	-

近畿地方整備局 淀川水系 対象洪水観測所日雨量表

洪水		S34.9.25													
月	日	雲井 (24)	信楽 (気)	槇山 (60)	新田 (19)	玉滝 (55)	甲賀	柘植 (54)	土山 (気)	枚方 (31)	枚方 (気)	生駒山 (気)	田辺	田辺 (68)	
9	1														
	2														
	3														
	4														
	5														
	6														
	7														
	8														
	9														
	10														
	11														
	12														
	13														
	14														
	15														
	16														
	17														
	18														
	19														
	20														
	21														
	22														
	23														
	24														
	25		89.1	-	-	96.0	88.5	-	93.0	172.6	19.2	20.2	-	-	38.2
	26		176.8	-	-	144.0	169.0	-	308.0	209.5	31.8	31.8	-	-	48.8

近畿地方整備局 淀川水系 対象洪水観測所日雨量表

洪水		S34.9.25													
月	日	田辺 (気)	菱田	井手	木津	奈良 (気)	加茂 (6 7)	鷺峰山 (気)	鷺峰山	布目ダム (水)	峰寺 (水)	高山ダム (水)	多羅尾 (3 7)	尾山 (6 5)	
9	1														
	2														
	3														
	4														
	5														
	6														
	7														
	8														
	9														
	10														
	11														
	12														
	13														
	14														
	15														
	16														
	17														
	18														
	19														
	20														
	21														
	22														
	23														
	24														
	25		-	-	-	-	52.3	34.0	-	35.4	-	-	-	-	74.4
	26		-	-	-	-	102.4	110.0	-	136.0	-	-	-	-	192.4

近畿地方整備局 淀川水系 対象洪水観測所日雨量表

洪水		S34.9.25													
月	日	島ヶ原 (56)	五瀬 (34)	島ヶ原	上野 (53)	上野 (気)	荒木 (71)	依那古 (65)	阿保 (51)	坂下 (63)	阿波 (52)	井之市 (水)	針 (気)	針ヶ別所 (水)	
9	1														
	2														
	3														
	4														
	5														
	6														
	7														
	8														
	9														
	10														
	11														
	12														
	13														
	14														
	15														
	16														
	17														
	18														
	19														
	20														
	21														
	22														
	23														
	24														
	25		71.0	-	71.0	69.7	-	-	-	74.2	-	105.6	-	-	-
	26		116.0	-	116.5	195.5	-	-	-	226.0	-	280.3	-	-	-

近畿地方整備局 淀川水系 対象洪水観測所日雨量表

洪水		S34.9.25													
月	日	針ヶ別所 (66)	榛原 (61)	室生ダム (水)	笠間 (水)	室生 (水)	家野 (水)	名張 (気)	曾爾 (68)	曾爾 (水)	青蓮池ダム (水)	名張 (64)	国津 (水)	国見山 (気)	
9	1														
	2														
	3														
	4														
	5														
	6														
	7														
	8														
	9														
	10														
	11														
	12														
	13														
	14														
	15														
	16														
	17														
	18														
	19														
	20														
	21														
	22														
	23														
	24														
	25		41.8	35.6	-	-	120.8	-	71.0	90.5	-	-	80.8	-	73.0
	26		131.9	232.7	-	-	359.6	-	286.0	294.7	-	-	261.1	-	252.0

近畿地方整備局 淀川水系 対象洪水観測所日雨量表

洪水		S34.9.25													
月	日	伊賀見 (水)	曾爾 (気)	伊賀見 (72)	太郎生 (水)	太郎生 (57)	霧生 (水)	霧生 (50)	大宇陀 (気)	大宇陀 (水)	古市場 (水)	内牧 (水)	岩端 (59)	高見 (気)	
9	1														
	2														
	3														
	4														
	5														
	6														
	7														
	8														
	9														
	10														
	11														
	12														
	13														
	14														
	15														
	16														
	17														
	18														
	19														
	20														
	21														
	22														
	23														
	24														
		25	-	92.0	-	-	75.2	-	-	-	-	44.0	-	85.0	-
		26	-	283.0	-	-	315.8	-	-	-	-	188.0	-	560.0	-

近畿地方整備局 淀川水系 対象洪水観測所日雨量表

洪水		S34.9.25													
月	日	山粕 (75)	桃俣 (71)	桃俣 (水)	土屋原 (73)	菅野 (水)	神末 (水)	白山 (気)	粥見 (気)	黒津	大鳥居	笠取	高井	室生	
9	1														
	2														
	3														
	4														
	5														
	6														
	7														
	8														
	9														
	10														
	11														
	12														
	13														
	14														
	15														
	16														
	17														
	18														
	19														
	20														
	21														
	22														
	23														
	24														
	25		-	-	-	-	-	-	-	-	-	19.5	-	47.4	-
	26		-	-	-	-	-	-	-	-	-	126.0	-	303.7	-

近畿地方整備局 淀川水系 対象洪水観測所日雨量表

洪水		S34.9.25													
月	日	三栖	神吉	桂	中川	北大河原	湯船	東別院	本梅	殿田	岩山	小田原	朝宮	南新田	
9	1														
	2														
	3														
	4														
	5														
	6														
	7														
	8														
	9														
	10														
	11														
	12														
	13														
	14														
	15														
	16														
	17														
	18														
	19														
	20														
	21														
	22														
	23														
	24														
	25		-	-	-	-	-	-	25.0	-	-	44.8	41.0	53.9	95.0
	26		-	-	-	-	-	-	198.0	-	-	97.3	108.0	124.9	173.0

近畿地方整備局 淀川水系 対象洪水観測所日雨量表

洪水		S34.9.25													
月	日	大河原	大峯	高原	愛宕山	魚谷峠	平野	水口	勅旨	小原	笠取山	天理	鷺家口	世木堰堤	
9	1														
	2														
	3														
	4														
	5														
	6														
	7														
	8														
	9														
	10														
	11														
	12														
	13														
	14														
	15														
	16														
	17														
	18														
	19														
	20														
	21														
	22														
	23														
	24														
	25		49.3	-	-	-	-	-	-	76.2	-	-	-	-	-
	26		148.0	-	-	-	-	-	-	169.7	-	-	-	-	-

近畿地方整備局 淀川水系 対象洪水観測所日雨量表

洪水		S34.9.25											
月	日	荒神橋	東本梅	宇治田原	南の庄								
9	1												
	2												
	3												
	4												
	5												
	6												
	7												
	8												
	9												
	10												
	11												
	12												
	13												
	14												
	15												
	16												
	17												
	18												
	19												
	20												
	21												
	22												
	23												
	24												
	25		-	-	-	-							
	26		-	-	-	-							

近畿地方整備局 淀川水系 対象洪水観測所日雨量表

洪水		S35. 8. 28												
月	日	高屋川橋	上弓削	京北 (気)	黒田 (102)	上黒田	広河原 (16)	鎌倉 (13)	花背	榎	園部 (15)	園部 (気)	園部 (府)	殿田 (14)
8	5													
	6													
	7													
	8													
	9													
	10													
	11													
	12													
	13													
	14													
	15													
	16													
	17													
	18													
	19													
	20													
	21													
	22													
	23													
	24													
	25													
	26													
	27													
	28	-	0.0	-	13.6	-	-	-	38.4	-	-	0.0	-	-
	29	-	307.0	-	389.4	-	-	-	274.6	-	-	243.0	-	-
	30	-	29.0	-	22.5	-	-	-	15.7	-	-	71.0	-	-

近畿地方整備局 淀川水系 対象洪水観測所日雨量表

洪水		S35. 8. 28													
月	日	新町 (05)	新庄 (04)	亀岡	亀岡 (07)	周山 (府)	周山 (03)	雲ヶ畑 (08)	上賀茂	京都 (気)	京都	花背 (01)	花背峠 (気)	大原	
8	5														
	6														
	7														
	8														
	9														
	10														
	11														
	12														
	13														
	14														
	15														
	16														
	17														
	18														
	19														
	20														
	21														
	22														
	23														
	24														
	25														
	26														
	27														
	28		-	0.0	-	0.0	-	1.6	-	-	0.6	-	-	-	-
	29		-	243.0	-	275.0	-	339.0	-	-	180.3	-	-	-	-
	30		-	7.0	-	22.8	-	23.0	-	-	7.0	-	-	-	-

近畿地方整備局 淀川水系 対象洪水観測所日雨量表

洪水		S35. 8. 28												
月	日	比叡山 (09)	倉垣 (水)	歌垣 (75)	余野	箕面 (気)	西別院 (06)	山崎 (30)	長岡京 (気)	乙訓	八幡 (70)	八幡	巨椋池 (35)	松井 (69)
8	5													
	6													
	7													
	8													
	9													
	10													
	11													
	12													
	13													
	14													
	15													
	16													
	17													
	18													
	19													
	20													
	21													
	22													
	23													
	24													
	25													
	26													
	27													
	28	12.2	-	-	-	-	0.0	0.0	-	-	0.0	-	-	0.0
	29	161.8	-	-	-	-	318.0	135.8	-	-	96.8	-	-	68.0
	30	10.8	-	-	-	-	43.0	22.7	-	-	18.1	-	-	42.0

近畿地方整備局 淀川水系 対象洪水観測所日雨量表

洪水		S35. 8. 28													
月	日	宇治	小栗栖	勸修寺	山科 (01)	天ヶ瀬 (30)	笠取	西笠取 (28)	荒木	大津 (気)	瀬田川 (27)	宮村 (28)	田代	信楽 (県)	
8	5														
	6														
	7														
	8														
	9														
	10														
	11														
	12														
	13														
	14														
	15														
	16														
	17														
	18														
	19														
	20														
	21														
	22														
	23														
	24														
	25														
	26														
	27														
	28		1.3	0.0	-	4.7	-	3.2	-	-	6.0	10.0	5.6	36.6	-
	29		72.4	73.0	-	105.9	-	72.5	-	-	95.0	78.8	53.1	43.3	-
	30		22.2	0.0	-	14.6	-	32.5	-	-	21.0	17.0	36.1	71.9	-

近畿地方整備局 淀川水系 対象洪水観測所日雨量表

洪水		S35. 8. 28												
月	日	雲井 (24)	信楽 (気)	槇山 (60)	新田 (19)	玉滝 (55)	甲賀	柘植 (54)	土山 (気)	枚方 (31)	枚方 (気)	生駒山 (気)	田辺	田辺 (68)
8	5													
	6													
	7													
	8													
	9													
	10													
	11													
	12													
	13													
	14													
	15													
	16													
	17													
	18													
	19													
	20													
	21													
	22													
	23													
	24													
	25													
	26													
	27													
	28	81.8	-	-	-	93.0	-	132.9	67.8	0.0	-	-	-	0.0
	29	43.7	-	-	-	23.0	-	36.8	43.6	89.6	-	-	-	75.0
	30	30.0	-	-	-	26.0	-	0.0	16.0	67.4	-	-	-	35.8

近畿地方整備局 淀川水系 対象洪水観測所日雨量表

洪水		S35. 8. 28												
月	日	田辺 (気)	菱田	井手	木津	奈良 (気)	加茂 (6 7)	鷺峰山 (気)	鷺峰山	布目ダム (水)	峰寺 (水)	高山ダム (水)	多羅尾 (3 7)	尾山 (6 5)
8	5													
	6													
	7													
	8													
	9													
	10													
	11													
	12													
	13													
	14													
	15													
	16													
	17													
	18													
	19													
	20													
	21													
	22													
	23													
	24													
	25													
	26													
	27													
	28	-	-	-	-	0.0	1.5	-	-	-	-	-	-	-
	29	-	-	-	-	49.6	46.0	-	-	-	-	-	-	-
	30	-	-	-	-	47.2	57.0	-	-	-	-	-	-	-

近畿地方整備局 淀川水系 対象洪水観測所日雨量表

洪水		S35. 8. 28												
月	日	島ヶ原 (5 6)	五瀬 (3 4)	島ヶ原	上野 (5 3)	上野 (気)	荒木 (7 1)	依那古 (6 5)	阿保 (5 1)	坂下 (6 3)	阿波 (5 2)	井之市 (水)	針 (気)	針ヶ別所 (水)
8	5													
	6													
	7													
	8													
	9													
	10													
	11													
	12													
	13													
	14													
	15													
	16													
	17													
	18													
	19													
	20													
	21													
	22													
	23													
	24													
	25													
	26													
	27													
	28	17.5	-	-	49.3	-	-	-	42.0	-	210.0	-	-	-
	29	28.1	-	-	31.1	-	-	-	56.0	-	96.0	-	-	-
	30	36.1	-	-	29.8	-	-	-	0.0	-	0.0	-	-	-

近畿地方整備局 淀川水系 対象洪水観測所日雨量表

洪水		S35. 8. 28												
月	日	針ヶ別所 (6 6)	榛原 (6 1)	室生ダム (水)	笠間 (水)	室生 (水)	家野 (水)	名張 (気)	曾爾 (6 8)	曾爾 (水)	青蓮池ダム (水)	名張 (6 4)	国津 (水)	国見山 (気)
8	5													
	6													
	7													
	8													
	9													
	10													
	11													
	12													
	13													
	14													
	15													
	16													
	17													
	18													
	19													
	20													
	21													
	22													
	23													
	24													
	25													
	26													
	27													
	28	8.5	9.6	-	-	44.5	-	50.5	82.1	-	-	41.1	-	-
	29	27.5	31.6	-	-	89.3	-	30.5	104.8	-	-	37.5	-	-
	30	27.3	18.3	-	-	20.0	-	29.0	0.0	-	-	64.6	-	-

近畿地方整備局 淀川水系 対象洪水観測所日雨量表

洪水		S35. 8. 28												
月	日	伊賀見 (水)	曾爾 (気)	伊賀見 (7 2)	太郎生 (水)	太郎生 (5 7)	霧生 (水)	霧生 (5 0)	大宇陀 (気)	大宇陀 (水)	古市場 (水)	内牧 (水)	岩端 (5 9)	高見 (気)
8	5													
	6													
	7													
	8													
	9													
	10													
	11													
	12													
	13													
	14													
	15													
	16													
	17													
	18													
	19													
	20													
	21													
	22													
	23													
	24													
	25													
	26													
	27													
	28	-	56.0	-	-	99.8	-	-	17.0	-	27.5	-	47.0	-
	29	-	108.0	-	-	122.3	-	-	44.0	-	71.0	-	103.0	-
	30	-	22.0	-	-	4.2	-	-	25.0	-	37.0	-	0.0	-

近畿地方整備局 淀川水系 対象洪水観測所日雨量表

洪水		S35. 8. 28												
月	日	山粕 (7 5)	桃俣 (7 1)	桃俣 (水)	土屋原 (7 3)	菅野 (水)	神末 (水)	白山 (気)	粥見 (気)	黒津	大鳥居	笠取	高井	室生
8	5													
	6													
	7													
	8													
	9													
	10													
	11													
	12													
	13													
	14													
	15													
	16													
	17													
	18													
	19													
	20													
	21													
	22													
	23													
	24													
	25													
	26													
	27													
	28	-	-	-	-	-	-	-	-	-	29.2	-	-	-
	29	-	-	-	-	-	-	-	-	-	36.0	-	-	-
	30	-	-	-	-	-	-	-	-	-	95.8	-	-	-

近畿地方整備局 淀川水系 対象洪水観測所日雨量表

洪水		S35. 8. 28													
月	日	三栖	神吉	桂	中川	北大河原	湯船	東別院	本梅	殿田	岩山	小田原	朝宮	南新田	
8	5														
	6														
	7														
	8														
	9														
	10														
	11														
	12														
	13														
	14														
	15														
	16														
	17														
	18														
	19														
	20														
	21														
	22														
	23														
	24														
	25														
	26														
	27														
	28		-	-	-	-	-	-	-	-	-	3.4	5.0	16.2	57.8
	29		-	-	-	-	-	-	-	-	-	80.8	62.0	41.9	53.0
	30		-	-	-	-	-	-	-	-	-	14.8	11.7	70.8	19.6

近畿地方整備局 淀川水系 対象洪水観測所日雨量表

洪水		S35. 8. 28													
月	日	大河原	大峯	高原	愛宕山	魚谷峠	平野	水口	勅旨	小原	笠取山	天理	鷺家口	世木堰堤	
8	5														
	6														
	7														
	8														
	9														
	10														
	11														
	12														
	13														
	14														
	15														
	16														
	17														
	18														
	19														
	20														
	21														
	22														
	23														
	24														
	25														
	26														
	27														
	28		7.0	-	-	3.0	-	25.4	-	51.0	33.0	-	-	62.0	0.0
	29		31.8	-	-	253.0	-	65.5	-	42.0	40.7	-	-	114.0	277.0
	30		43.5	-	-	17.5	-	47.8	-	22.5	32.0	-	-	12.4	23.0

近畿地方整備局 淀川水系 対象洪水観測所日雨量表

洪水		S35. 8. 28											
月	日	荒神橋	東本梅	宇治田原	南の庄								
8	5												
	6												
	7												
	8												
	9												
	10												
	11												
	12												
	13												
	14												
	15												
	16												
	17												
	18												
	19												
	20												
	21												
	22												
	23												
	24												
	25												
	26												
	27												
	28		-	0.0	-	-							
	29		-	330.5	-	-							
	30		-	29.0	-	-							

近畿地方整備局 淀川水系 対象洪水観測所日雨量表

洪水		S36. 6. 24													
月	日	高屋川橋	上弓削	京北 (気)	黒田 (102)	上黒田	広河原 (16)	鎌倉 (13)	花背	榎	園部 (15)	園部 (気)	園部 (府)	殿田 (14)	
6	2														
	3														
	4														
	5														
	6														
	7														
	8														
	9														
	10														
	11														
	12														
	13														
	14														
	15														
	16														
	17														
	18														
	19														
	20														
	21														
	22														
	23														
	24		-	-	-	42.0	-	-	-	72.6	-	-	-	-	-
	25		-	-	-	63.0	-	-	-	83.2	-	-	-	-	-
	26		-	-	-	66.0	-	-	-	94.1	-	-	-	-	-
	27		-	-	-	32.0	-	-	-	42.6	-	-	-	-	-

近畿地方整備局 淀川水系 対象洪水観測所日雨量表

洪水		S36. 6. 24													
月	日	新町 (0 5)	新庄 (0 4)	亀岡	亀岡 (0 7)	周山 (府)	周山 (0 3)	雲ヶ畑 (0 8)	上賀茂	京都 (気)	京都	花背 (0 1)	花背峠 (気)	大原	
6	2														
	3														
	4														
	5														
	6														
	7														
	8														
	9														
	10														
	11														
	12														
	13														
	14														
	15														
	16														
	17														
	18														
	19														
	20														
	21														
	22														
	23														
	24		-	63.0	-	64.5	-	53.0	-	-	73.6	-	-	-	-
	25		-	67.0	-	78.5	-	58.0	-	-	94.0	-	-	-	-
	26		-	75.0	-	64.5	-	59.0	-	-	56.2	-	-	-	-
	27		-	44.0	-	44.6	-	29.0	-	-	72.9	-	-	-	-

近畿地方整備局 淀川水系 対象洪水観測所日雨量表

洪水		S36. 6. 24													
月	日	比叡山 (09)	倉垣 (水)	歌垣 (75)	余野	箕面 (気)	西別院 (06)	山崎 (30)	長岡京 (気)	乙訓	八幡 (70)	八幡	巨椋池 (35)	松井 (69)	
6	2														
	3														
	4														
	5														
	6														
	7														
	8														
	9														
	10														
	11														
	12														
	13														
	14														
	15														
	16														
	17														
	18														
	19														
	20														
	21														
	22														
	23														
	24		78.0	-	-	-	-	-	-	-	-	-	-	-	-
	25		84.4	-	-	-	-	-	-	-	-	-	-	-	-
	26		90.1	-	-	-	-	-	-	-	-	-	-	-	-
	27		49.9	-	-	-	-	-	-	-	-	-	-	-	-

近畿地方整備局 淀川水系 対象洪水観測所日雨量表

洪水		S36. 6. 24													
月	日	宇治	小栗栖	勸修寺	山科 (01)	天ヶ瀬 (30)	笠取	西笠取 (28)	荒木	大津 (気)	瀬田川 (27)	宮村 (28)	田代	信楽 (県)	
6	2														
	3														
	4														
	5														
	6														
	7														
	8														
	9														
	10														
	11														
	12														
	13														
	14														
	15														
	16														
	17														
	18														
	19														
	20														
	21														
	22														
	23														
	24		47.4	60.8	-	60.7	-	46.0	-	-	-	49.6	46.0	40.0	-
	25		82.7	100.2	-	100.8	-	100.0	-	-	-	106.3	101.0	89.1	-
	26		96.3	130.3	-	88.6	-	109.0	-	-	-	124.7	103.3	93.3	-
	27		82.0	80.9	-	59.5	-	75.0	-	-	-	89.9	64.0	80.3	-

近畿地方整備局 淀川水系 対象洪水観測所日雨量表

洪水		S36. 6. 24												
月	日	雲井 (24)	信楽 (気)	槇山 (60)	新田 (19)	玉滝 (55)	甲賀	柘植 (54)	土山 (気)	枚方 (31)	枚方 (気)	生駒山 (気)	田辺	田辺 (68)
6	2													
	3													
	4													
	5													
	6													
	7													
	8													
	9													
	10													
	11													
	12													
	13													
	14													
	15													
	16													
	17													
	18													
	19													
	20													
	21													
	22													
	23													
	24	-	-	-	-	29.5	-	9.5	-	40.6	-	-	-	-
	25	-	-	-	-	85.0	-	89.1	-	88.0	-	-	-	-
	26	-	-	-	-	120.5	-	93.4	-	94.0	-	-	-	-
	27	-	-	-	-	108.0	-	96.1	-	68.0	-	-	-	-

近畿地方整備局 淀川水系 対象洪水観測所日雨量表

洪水		S36. 6. 24													
月	日	田辺 (気)	菱田	井手	木津	奈良 (気)	加茂 (6 7)	鷺峰山 (気)	鷺峰山	布目ダム (水)	峰寺 (水)	高山ダム (水)	多羅尾 (3 7)	尾山 (6 5)	
6	2														
	3														
	4														
	5														
	6														
	7														
	8														
	9														
	10														
	11														
	12														
	13														
	14														
	15														
	16														
	17														
	18														
	19														
	20														
	21														
	22														
	23														
	24		-	-	-	-	32.0	34.0	-	-	-	-	-	-	29.5
	25		-	-	-	-	70.0	72.0	-	-	-	-	-	-	104.9
	26		-	-	-	-	80.0	76.0	-	-	-	-	-	-	95.0
	27		-	-	-	-	87.6	62.0	-	-	-	-	-	-	88.0

近畿地方整備局 淀川水系 対象洪水観測所日雨量表

洪水		S36. 6. 24													
月	日	島ヶ原 (5 6)	五瀬 (3 4)	島ヶ原	上野 (5 3)	上野 (気)	荒木 (7 1)	依那古 (6 5)	阿保 (5 1)	坂下 (6 3)	阿波 (5 2)	井之市 (水)	針 (気)	針ヶ別所 (水)	
6	2														
	3														
	4														
	5														
	6														
	7														
	8														
	9														
	10														
	11														
	12														
	13														
	14														
	15														
	16														
	17														
	18														
	19														
	20														
	21														
	22														
	23														
	24		25.3	-	-	30.3	-	-	-	23.4	-	28.0	-	-	-
	25		93.2	-	-	92.3	-	-	-	75.5	-	68.0	-	-	-
	26		95.2	-	-	107.3	-	-	-	112.5	-	200.0	-	-	-
	27		110.2	-	-	87.4	-	-	-	74.0	-	77.0	-	-	-

近畿地方整備局 淀川水系 対象洪水観測所日雨量表

洪水		S36.6.24												
月	日	針ヶ別所 (66)	榛原 (61)	室生ダム (水)	笠間 (水)	室生 (水)	家野 (水)	名張 (気)	曾爾 (68)	曾爾 (水)	青蓮池ダム (水)	名張 (64)	国津 (水)	国見山 (気)
6	2													
	3													
	4													
	5													
	6													
	7													
	8													
	9													
	10													
	11													
	12													
	13													
	14													
	15													
	16													
	17													
	18													
	19													
	20													
	21													
	22													
	23													
	24	32.0	35.2	-	-	32.0	-	-	36.3	-	-	29.0	-	-
	25	89.0	84.7	-	-	83.5	-	-	98.0	-	-	85.6	-	-
	26	72.1	67.4	-	-	95.6	-	-	122.5	-	-	100.3	-	-
	27	90.0	74.2	-	-	91.2	-	-	79.0	-	-	76.7	-	-

近畿地方整備局 淀川水系 対象洪水観測所日雨量表

洪水		S36. 6. 24													
月	日	伊賀見 (水)	曾爾 (気)	伊賀見 (7 2)	太郎生 (水)	太郎生 (5 7)	霧生 (水)	霧生 (5 0)	大宇陀 (気)	大宇陀 (水)	古市場 (水)	内牧 (水)	岩端 (5 9)	高見 (気)	
6	2														
	3														
	4														
	5														
	6														
	7														
	8														
	9														
	10														
	11														
	12														
	13														
	14														
	15														
	16														
	17														
	18														
	19														
	20														
	21														
	22														
	23														
	24		-	-	-	-	11.0	-	-	-	-	32.0	-	38.5	-
	25		-	-	-	-	128.0	-	-	-	-	92.0	-	87.8	-
	26		-	-	-	-	189.0	-	-	-	-	73.0	-	105.0	-
	27		-	-	-	-	66.0	-	-	-	-	82.0	-	86.2	-

近畿地方整備局 淀川水系 対象洪水観測所日雨量表

洪水		S36. 6. 24												
月	日	山粕 (7 5)	桃俣 (7 1)	桃俣 (水)	土屋原 (7 3)	菅野 (水)	神末 (水)	白山 (気)	粥見 (気)	黒津	大鳥居	笠取	高井	室生
6	2													
	3													
	4													
	5													
	6													
	7													
	8													
	9													
	10													
	11													
	12													
	13													
	14													
	15													
	16													
	17													
	18													
	19													
	20													
	21													
	22													
	23													
	24	-	-	-	-	-	-	-	-	-	46.8	-	34.2	-
	25	-	-	-	-	-	-	-	-	-	93.9	-	84.2	-
	26	-	-	-	-	-	-	-	-	-	94.2	-	81.3	-
	27	-	-	-	-	-	-	-	-	-	90.1	-	81.0	-

近畿地方整備局 淀川水系 対象洪水観測所日雨量表

洪水		S36. 6. 24													
月	日	三栖	神吉	桂	中川	北大河原	湯船	東別院	本梅	殿田	岩山	小田原	朝宮	南新田	
6	2														
	3														
	4														
	5														
	6														
	7														
	8														
	9														
	10														
	11														
	12														
	13														
	14														
	15														
	16														
	17														
	18														
	19														
	20														
	21														
	22														
	23														
	24		-	-	-	-	-	-	-	-	-	-	46.0	40.0	-
	25		-	-	-	-	-	-	-	-	-	-	83.0	81.0	-
	26		-	-	-	-	-	-	-	-	-	-	100.5	99.0	-
	27		-	-	-	-	-	-	-	-	-	-	100.0	65.0	-

近畿地方整備局 淀川水系 対象洪水観測所日雨量表

洪水		S36. 6. 24													
月	日	大河原	大峯	高原	愛宕山	魚谷峠	平野	水口	勅旨	小原	笠取山	天理	鷺家口	世木堰堤	
6	2														
	3														
	4														
	5														
	6														
	7														
	8														
	9														
	10														
	11														
	12														
	13														
	14														
	15														
	16														
	17														
	18														
	19														
	20														
	21														
	22														
	23														
	24		30.0	-	-	-	-	0.0	-	34.3	32.0	-	37.1	-	-
	25		100.0	-	-	-	-	145.6	-	86.2	73.3	-	37.1	-	-
	26		86.0	-	-	-	-	124.6	-	104.0	104.0	-	66.5	-	-
	27		111.0	-	-	-	-	89.0	-	74.3	77.0	-	111.5	-	-

近畿地方整備局 淀川水系 対象洪水観測所日雨量表

洪水		S36. 6. 24												
月	日	荒神橋	東本梅	宇治田原	南の庄									
6	2													
	3													
	4													
	5													
	6													
	7													
	8													
	9													
	10													
	11													
	12													
	13													
	14													
	15													
	16													
	17													
	18													
	19													
	20													
	21													
	22													
	23													
	24		-	-	-	-								
	25		-	-	-	-								
	26		-	-	-	-								
	27		-	-	-	-								

近畿地方整備局 淀川水系 対象洪水観測所日雨量表

洪水		S36. 10. 26													
月	日	高屋川橋	上弓削	京北 (気)	黒田 (102)	上黒田	広河原 (16)	鎌倉 (13)	花背	榎	園部 (15)	園部 (気)	園部 (府)	殿田 (14)	
10	3														
	4														
	5														
	6														
	7														
	8														
	9														
	10														
	11														
	12														
	13														
	14														
	15														
	16														
	17														
	18														
	19														
	20														
	21														
	22														
	23														
	24														
	25														
	26		-	-	-	35.0	-	-	-	53.2	-	-	53.0	-	-
	27		-	-	-	212.0	-	-	-	258.6	-	-	197.0	-	-
	28		-	-	-	23.0	-	-	-	29.5	-	-	8.0	-	-

近畿地方整備局 淀川水系 対象洪水観測所日雨量表

洪水		S36. 10. 26													
月	日	新町 (05)	新庄 (04)	亀岡	亀岡 (07)	周山 (府)	周山 (03)	雲ヶ畑 (08)	上賀茂	京都 (気)	京都	花背 (01)	花背峠 (気)	大原	
10	3														
	4														
	5														
	6														
	7														
	8														
	9														
	10														
	11														
	12														
	13														
	14														
	15														
	16														
	17														
	18														
	19														
	20														
	21														
	22														
	23														
	24														
	25														
	26		-	44.0	-	46.0	-	74.0	23.5	-	19.8	-	-	-	-
	27		-	176.0	-	172.5	-	238.0	162.0	-	140.4	-	-	-	-
	28		-	11.0	-	15.5	-	16.0	0.0	-	8.7	-	-	-	-

近畿地方整備局 淀川水系 対象洪水観測所日雨量表

洪水		S36. 10. 26												
月	日	比叡山 (09)	倉垣 (水)	歌垣 (75)	余野	箕面 (気)	西別院 (06)	山崎 (30)	長岡京 (気)	乙訓	八幡 (70)	八幡	巨椋池 (35)	松井 (69)
10	3													
	4													
	5													
	6													
	7													
	8													
	9													
	10													
	11													
	12													
	13													
	14													
	15													
	16													
	17													
	18													
	19													
	20													
	21													
	22													
	23													
	24													
	25													
	26	17.8	-	-	-	-	49.1	25.0	-	-	19.0	-	-	-
	27	155.8	-	-	-	-	185.8	127.7	-	-	123.0	-	-	-
	28	12.2	-	-	-	-	12.0	8.9	-	-	18.0	-	-	-

近畿地方整備局 淀川水系 対象洪水観測所日雨量表

洪水		S36. 10. 26													
月	日	宇治	小栗栖	勸修寺	山科 (01)	天ヶ瀬 (30)	笠取	西笠取 (28)	荒木	大津 (気)	瀬田川 (27)	宮村 (28)	田代	信楽 (県)	
10	3														
	4														
	5														
	6														
	7														
	8														
	9														
	10														
	11														
	12														
	13														
	14														
	15														
	16														
	17														
	18														
	19														
	20														
	21														
	22														
	23														
	24														
	25														
	26		14.2	20.0	-	13.9	-	14.5	-	-	11.0	15.0	19.1	-	-
	27		149.8	140.8	-	170.7	-	140.0	-	-	152.0	163.1	174.4	-	-
	28		8.4	0.6	-	8.8	-	11.0	-	-	8.0	8.0	10.0	-	-

近畿地方整備局 淀川水系 対象洪水観測所日雨量表

洪水		S36. 10. 26												
月	日	雲井 (24)	信楽 (気)	槇山 (60)	新田 (19)	玉滝 (55)	甲賀	柘植 (54)	土山 (気)	枚方 (31)	枚方 (気)	生駒山 (気)	田辺	田辺 (68)
10	3													
	4													
	5													
	6													
	7													
	8													
	9													
	10													
	11													
	12													
	13													
	14													
	15													
	16													
	17													
	18													
	19													
	20													
	21													
	22													
	23													
	24													
	25													
	26	29.7	-	-	-	28.0	-	76.0	97.0	26.7	-	-	-	-
	27	247.3	-	-	-	188.5	-	240.7	269.0	0.0	-	-	-	-
	28	9.9	-	-	-	10.6	-	11.9	21.0	140.0	-	-	-	-

近畿地方整備局 淀川水系 対象洪水観測所日雨量表

洪水		S36. 10. 26													
月	日	田辺 (気)	菱田	井手	木津	奈良 (気)	加茂 (6 7)	鷺峰山 (気)	鷺峰山	布目ダム (水)	峰寺 (水)	高山ダム (水)	多羅尾 (3 7)	尾山 (6 5)	
10	3														
	4														
	5														
	6														
	7														
	8														
	9														
	10														
	11														
	12														
	13														
	14														
	15														
	16														
	17														
	18														
	19														
	20														
	21														
	22														
	23														
	24														
	25														
	26		-	-	-	-	13.0	20.0	-	-	-	-	-	-	30.3
	27		-	-	-	-	151.0	129.0	-	-	-	-	-	-	189.5
	28		-	-	-	-	12.0	11.0	-	-	-	-	-	-	20.7

近畿地方整備局 淀川水系 対象洪水観測所日雨量表

洪水		S36. 10. 26												
月	日	島ヶ原 (5 6)	五瀬 (3 4)	島ヶ原	上野 (5 3)	上野 (気)	荒木 (7 1)	依那古 (6 5)	阿保 (5 1)	坂下 (6 3)	阿波 (5 2)	井之市 (水)	針 (気)	針ヶ別所 (水)
10	3													
	4													
	5													
	6													
	7													
	8													
	9													
	10													
	11													
	12													
	13													
	14													
	15													
	16													
	17													
	18													
	19													
	20													
	21													
	22													
	23													
	24													
	25													
	26		12.4	-	-	32.8	-	-	-	54.0	-	215.0	-	-
	27		227.0	-	-	240.7	-	-	-	210.3	-	370.0	-	-
	28		12.8	-	-	12.9	-	-	-	13.1	-	17.0	-	-

近畿地方整備局 淀川水系 対象洪水観測所日雨量表

洪水		S36. 10. 26												
月	日	針ヶ別所 (66)	榛原 (61)	室生ダム (水)	笠間 (水)	室生 (水)	家野 (水)	名張 (気)	曾爾 (68)	曾爾 (水)	青蓮池ダム (水)	名張 (64)	国津 (水)	国見山 (気)
10	3													
	4													
	5													
	6													
	7													
	8													
	9													
	10													
	11													
	12													
	13													
	14													
	15													
	16													
	17													
	18													
	19													
	20													
	21													
	22													
	23													
	24													
	25													
	26	39.6	35.5	-	-	90.0	-	59.0	125.0	-	-	70.3	-	-
	27	179.6	181.6	-	-	243.0	-	230.0	229.0	-	-	248.8	-	-
	28	18.9	29.1	-	-	28.0	-	16.0	36.5	-	-	18.1	-	-

近畿地方整備局 淀川水系 対象洪水観測所日雨量表

洪水		S36. 10. 26													
月	日	伊賀見 (水)	曾爾 (気)	伊賀見 (7 2)	太郎生 (水)	太郎生 (5 7)	霧生 (水)	霧生 (5 0)	大宇陀 (気)	大宇陀 (水)	古市場 (水)	内牧 (水)	岩端 (5 9)	高見 (気)	
10	3														
	4														
	5														
	6														
	7														
	8														
	9														
	10														
	11														
	12														
	13														
	14														
	15														
	16														
	17														
	18														
	19														
	20														
	21														
	22														
	23														
	24														
	25														
	26		-	125.0	-	-	173.0	-	-	-	-	40.8	-	70.0	-
	27		-	229.0	-	-	152.0	-	-	-	-	191.0	-	233.5	-
	28		-	37.0	-	-	60.6	-	-	-	-	39.8	-	35.0	-

近畿地方整備局 淀川水系 対象洪水観測所日雨量表

洪水		S36. 10. 26													
月	日	山粕 (7 5)	桃俣 (7 1)	桃俣 (水)	土屋原 (7 3)	菅野 (水)	神末 (水)	白山 (気)	粥見 (気)	黒津	大鳥居	笠取	高井	室生	
10	3														
	4														
	5														
	6														
	7														
	8														
	9														
	10														
	11														
	12														
	13														
	14														
	15														
	16														
	17														
	18														
	19														
	20														
	21														
	22														
	23														
	24														
	25														
	26		-	-	-	-	-	-	-	-	-	0.0	-	64.3	-
	27		-	-	-	-	-	-	-	-	-	180.0	-	254.3	-
	28		-	-	-	-	-	-	-	-	-	5.5	-	41.3	-

近畿地方整備局 淀川水系 対象洪水観測所日雨量表

洪水		S36. 10. 26													
月	日	三栖	神吉	桂	中川	北大河原	湯船	東別院	本梅	殿田	岩山	小田原	朝宮	南新田	
10	3														
	4														
	5														
	6														
	7														
	8														
	9														
	10														
	11														
	12														
	13														
	14														
	15														
	16														
	17														
	18														
	19														
	20														
	21														
	22														
	23														
	24														
	25														
	26		-	-	-	-	-	-	-	-	-	-	13.3	15.6	14.2
	27		-	-	-	-	-	-	-	-	-	-	161.5	180.8	238.4
	28		-	-	-	-	-	-	-	-	-	-	6.0	9.6	33.0

近畿地方整備局 淀川水系 対象洪水観測所日雨量表

洪水		S36. 10. 26													
月	日	大河原	大峯	高原	愛宕山	魚谷峠	平野	水口	勅旨	小原	笠取山	天理	鷺家口	世木堰堤	
10	3														
	4														
	5														
	6														
	7														
	8														
	9														
	10														
	11														
	12														
	13														
	14														
	15														
	16														
	17														
	18														
	19														
	20														
	21														
	22														
	23														
	24														
	25														
	26		20.0	-	-	36.0	-	20.3	57.1	30.4	-	-	14.6	-	51.7
	27		194.0	-	-	208.0	-	160.0	163.0	244.8	-	-	186.8	-	195.4
	28		10.0	-	-	25.0	-	5.0	8.0	7.7	-	-	29.1	-	16.3

近畿地方整備局 淀川水系 対象洪水観測所日雨量表

洪水		S36. 10. 26											
月	日	荒神橋	東本梅	宇治田原	南の庄								
10	3												
	4												
	5												
	6												
	7												
	8												
	9												
	10												
	11												
	12												
	13												
	14												
	15												
	16												
	17												
	18												
	19												
	20												
	21												
	22												
	23												
	24												
	25												
	26		-	-	-	-							
	27		-	-	-	-							
	28		-	-	-	-							

近畿地方整備局 淀川水系 対象洪水観測所日雨量表

洪水		S37. 8. 24													
月	日	高屋川橋	上弓削	京北 (気)	黒田 (102)	上黒田	広河原 (16)	鎌倉 (13)	花背	榎	園部 (15)	園部 (気)	園部 (府)	殿田 (14)	
8	1														
	2														
	3														
	4														
	5														
	6														
	7														
	8														
	9														
	10														
	11														
	12														
	13														
	14														
	15														
	16														
	17														
	18														
	19														
	20														
	21														
	22														
	23														
	24		-	0.0	-	25.6	-	-	-	12.1	-	-	-	-	-
	25		-	33.0	-	52.0	-	-	-	79.4	-	-	-	-	-
	26		-	11.0	-	11.0	-	-	-	12.1	-	-	-	-	-

近畿地方整備局 淀川水系 対象洪水観測所日雨量表

洪水		S37. 8. 24												
月	日	新町 (0 5)	新庄 (0 4)	亀岡	亀岡 (0 7)	周山 (府)	周山 (0 3)	雲ヶ畑 (0 8)	上賀茂	京都 (気)	京都	花背 (0 1)	花背峠 (気)	大原
8	1													
	2													
	3													
	4													
	5													
	6													
	7													
	8													
	9													
	10													
	11													
	12													
	13													
	14													
	15													
	16													
	17													
	18													
	19													
	20													
	21													
	22													
	23													
	24		-	-	-	-	-	-	-	-	0.0	-	-	-
	25		-	-	-	-	-	-	-	-	29.2	-	-	-
	26		-	-	-	-	-	-	-	-	3.8	-	-	-

近畿地方整備局 淀川水系 対象洪水観測所日雨量表

洪水		S37. 8. 24												
月	日	比叡山 (0 9)	倉垣 (水)	歌垣 (7 5)	余野	箕面 (気)	西別院 (0 6)	山崎 (3 0)	長岡京 (気)	乙訓	八幡 (7 0)	八幡	巨椋池 (3 5)	松井 (6 9)
8	1													
	2													
	3													
	4													
	5													
	6													
	7													
	8													
	9													
	10													
	11													
	12													
	13													
	14													
	15													
	16													
	17													
	18													
	19													
	20													
	21													
	22													
	23													
	24	21.8	-	0.0	0.0	-	-	-	-	-	-	-	-	-
	25	56.8	-	13.6	0.0	-	-	-	-	-	-	-	-	-
	26	15.9	-	4.7	10.0	-	-	-	-	-	-	-	-	-

近畿地方整備局 淀川水系 対象洪水観測所日雨量表

洪水		S37. 8. 24													
月	日	宇治	小栗栖	勸修寺	山科 (01)	天ヶ瀬 (30)	笠取	西笠取 (28)	荒木	大津 (気)	瀬田川 (27)	宮村 (28)	田代	信楽 (県)	
8	1														
	2														
	3														
	4														
	5														
	6														
	7														
	8														
	9														
	10														
	11														
	12														
	13														
	14														
	15														
	16														
	17														
	18														
	19														
	20														
	21														
	22														
	23														
	24		19.0	-	-	42.7	-	16.3	-	-	-	0.0	-	-	-
	25		58.4	-	-	58.3	-	100.2	-	-	-	113.0	-	-	-
	26		1.7	-	-	10.2	-	11.4	-	-	-	10.0	-	-	-

近畿地方整備局 淀川水系 対象洪水観測所日雨量表

洪水		S37. 8. 24												
月	日	雲井 (24)	信楽 (気)	槇山 (60)	新田 (19)	玉滝 (55)	甲賀	柘植 (54)	土山 (気)	枚方 (31)	枚方 (気)	生駒山 (気)	田辺	田辺 (68)
8	1													
	2													
	3													
	4													
	5													
	6													
	7													
	8													
	9													
	10													
	11													
	12													
	13													
	14													
	15													
	16													
	17													
	18													
	19													
	20													
	21													
	22													
	23													
	24	-	-	-	-	0.0	-	0.0	-	-	-	-	-	-
	25	-	-	-	-	109.0	-	220.0	-	-	-	-	-	-
	26	-	-	-	-	4.0	-	0.0	-	-	-	-	-	-

近畿地方整備局 淀川水系 対象洪水観測所日雨量表

洪水		S37. 8. 24													
月	日	田辺 (気)	菱田	井手	木津	奈良 (気)	加茂 (6 7)	鷺峰山 (気)	鷺峰山	布目ダム (水)	峰寺 (水)	高山ダム (水)	多羅尾 (3 7)	尾山 (6 5)	
8	1														
	2														
	3														
	4														
	5														
	6														
	7														
	8														
	9														
	10														
	11														
	12														
	13														
	14														
	15														
	16														
	17														
	18														
	19														
	20														
	21														
	22														
	23														
	24		-	-	-	-	-	-	-	-	-	-	-	-	-
	25		-	-	-	-	-	-	-	-	-	-	-	-	-
	26		-	-	-	-	-	-	-	-	-	-	-	-	-

近畿地方整備局 淀川水系 対象洪水観測所日雨量表

洪水		S37. 8. 24												
月	日	島ヶ原 (5 6)	五瀬 (3 4)	島ヶ原	上野 (5 3)	上野 (気)	荒木 (7 1)	依那古 (6 5)	阿保 (5 1)	坂下 (6 3)	阿波 (5 2)	井之市 (水)	針 (気)	針ヶ別所 (水)
8	1													
	2													
	3													
	4													
	5													
	6													
	7													
	8													
	9													
	10													
	11													
	12													
	13													
	14													
	15													
	16													
	17													
	18													
	19													
	20													
	21													
	22													
	23													
	24	-	-	-	2.3	-	-	-	12.3	-	12.0	-	-	-
	25	-	-	-	194.5	-	-	-	204.0	-	346.4	-	-	-
	26	-	-	-	1.4	-	-	-	0.0	-	6.0	-	-	-

近畿地方整備局 淀川水系 対象洪水観測所日雨量表

洪水		S37. 8. 24												
月	日	針ヶ別所 (66)	榛原 (61)	室生ダム (水)	笠間 (水)	室生 (水)	家野 (水)	名張 (気)	曾爾 (68)	曾爾 (水)	青蓮池ダム (水)	名張 (64)	国津 (水)	国見山 (気)
8	1													
	2													
	3													
	4													
	5													
	6													
	7													
	8													
	9													
	10													
	11													
	12													
	13													
	14													
	15													
	16													
	17													
	18													
	19													
	20													
	21													
	22													
	23													
	24	7.0	2.3	-	-	12.0	-	-	6.7	-	-	22.7	-	0.0
	25	136.0	139.7	-	-	165.0	-	-	230.0	-	-	143.9	-	232.0
	26	15.0	6.2	-	-	7.0	-	-	4.8	-	-	1.6	-	8.0

近畿地方整備局 淀川水系 対象洪水観測所日雨量表

洪水		S37. 8. 24														
月	日	伊賀見 (水)	曾爾 (気)	伊賀見 (7 2)	太郎生 (水)	太郎生 (5 7)	霧生 (水)	霧生 (5 0)	大宇陀 (気)	大宇陀 (水)	古市場 (水)	内牧 (水)	岩端 (5 9)	高見 (気)		
8	1															
	2															
	3															
	4															
	5															
	6															
	7															
	8															
	9															
	10															
	11															
	12															
	13															
	14															
	15															
	16															
	17															
	18															
	19															
	20															
	21															
	22															
	23															
	24		-	-	-	-	-	-	-	-	-	-	0.0	-	6.5	-
	25		-	-	-	-	-	-	-	-	-	-	125.0	-	170.6	-
	26		-	-	-	-	-	-	-	-	-	-	4.0	-	3.0	-

近畿地方整備局 淀川水系 対象洪水観測所日雨量表

洪水		S37. 8. 24												
月	日	山粕 (7 5)	桃俣 (7 1)	桃俣 (水)	土屋原 (7 3)	菅野 (水)	神末 (水)	白山 (気)	粥見 (気)	黒津	大鳥居	笠取	高井	室生
8	1													
	2													
	3													
	4													
	5													
	6													
	7													
	8													
	9													
	10													
	11													
	12													
	13													
	14													
	15													
	16													
	17													
	18													
	19													
	20													
	21													
	22													
	23													
	24	-	-	-	-	-	-	-	-	-	2.2	-	6.5	-
	25	-	-	-	-	-	-	-	-	-	124.5	-	145.0	-
	26	-	-	-	-	-	-	-	-	-	1.5	-	4.0	-

近畿地方整備局 淀川水系 対象洪水観測所日雨量表

洪水		S37. 8. 24													
月	日	三栖	神吉	桂	中川	北大河原	湯船	東別院	本梅	殿田	岩山	小田原	朝宮	南新田	
8	1														
	2														
	3														
	4														
	5														
	6														
	7														
	8														
	9														
	10														
	11														
	12														
	13														
	14														
	15														
	16														
	17														
	18														
	19														
	20														
	21														
	22														
	23														
	24		-	-	-	-	-	-	-	-	-	-	5.6	3.1	2.5
	25		-	-	-	-	-	-	-	-	-	-	94.4	114.6	120.0
	26		-	-	-	-	-	-	-	-	-	-	11.0	14.2	7.0

近畿地方整備局 淀川水系 対象洪水観測所日雨量表

洪水		S37. 8. 24													
月	日	大河原	大峯	高原	愛宕山	魚谷峠	平野	水口	勅旨	小原	笠取山	天理	鷺家口	世木堰堤	
8	1														
	2														
	3														
	4														
	5														
	6														
	7														
	8														
	9														
	10														
	11														
	12														
	13														
	14														
	15														
	16														
	17														
	18														
	19														
	20														
	21														
	22														
	23														
	24		0.0	-	1.0	0.0	0.0	16.1	-	3.1	3.5	-	-	-	-
	25		120.0	-	12.6	18.0	48.0	122.8	-	120.4	110.0	-	-	-	-
	26		5.0	-	4.2	8.0	18.0	4.8	-	3.7	5.4	-	-	-	-

近畿地方整備局 淀川水系 対象洪水観測所日雨量表

洪水		S37. 8. 24											
月	日	荒神橋	東本梅	宇治田原	南の庄								
8	1												
	2												
	3												
	4												
	5												
	6												
	7												
	8												
	9												
	10												
	11												
	12												
	13												
	14												
	15												
	16												
	17												
	18												
	19												
	20												
	21												
	22												
	23												
	24		-	0.0	-	-							
	25		-	2.0	-	-							
	26		-	3.0	-	-							

近畿地方整備局 淀川水系 対象洪水観測所日雨量表

洪水		S40.9.16												
月	日	高屋川橋	上弓削	京北 (気)	黒田 (102)	上黒田	広河原 (16)	鎌倉 (13)	花背	榎	園部 (15)	園部 (気)	園部 (府)	殿田 (14)
8	24													
	25													
	26													
	27													
	28													
	29													
	30													
9	31													
	1													
	2													
	3													
	4													
	5													
	6													
	7													
	8													
	9													
	10													
11														
12														
13														
14														
15														
16		-	-	-	105.4	-	86.0	-	-	-	-	128.0	-	124.0
17		-	-	-	228.6	-	173.5	-	-	-	-	162.0	-	146.0
18		-	-	-	3.5	-	0.0	-	-	-	-	3.0	-	0.0

近畿地方整備局 淀川水系 対象洪水観測所日雨量表

洪水		S40.9.16												
月	日	新町 (05)	新庄 (04)	亀岡	亀岡 (07)	周山 (府)	周山 (03)	雲ヶ畑 (08)	上賀茂	京都 (気)	京都	花背 (01)	花背峠 (気)	大原
8	24													
	25													
	26													
	27													
	28													
	29													
	30													
9	31													
	1													
	2													
	3													
	4													
	5													
	6													
	7													
	8													
	9													
	10													
11														
12														
13														
14														
15														
16		134.0	144.0	-	120.0	-	114.3	89.4	-	82.0	-	48.9	-	-
17		134.0	124.3	-	123.0	-	165.7	175.1	-	137.2	-	121.0	-	-
18		0.0	1.0	-	0.0	-	1.0	0.0	-	0.8	-	43.8	-	-

近畿地方整備局 淀川水系 対象洪水観測所日雨量表

洪水		S40.9.16												
月	日	比叡山 (09)	倉垣 (水)	歌垣 (75)	余野	箕面 (気)	西別院 (06)	山崎 (30)	長岡京 (気)	乙訓	八幡 (70)	八幡	巨椋池 (35)	松井 (69)
8	24													
	25													
	26													
	27													
	28													
	29													
	30													
9	31													
	1													
	2													
	3													
	4													
	5													
	6													
	7													
	8													
	9													
	10													
11														
12														
13														
14														
15														
16		65.7	-	-	-	-	129.0	59.2	-	-	58.7	-	-	58.8
17		73.5	-	-	-	-	179.0	72.0	-	-	45.3	-	-	79.1
18		0.4	-	-	-	-	0.0	0.0	-	-	0.0	-	-	0.0

近畿地方整備局 淀川水系 対象洪水観測所日雨量表

洪水		S40.9.16												
月	日	宇治	小栗栖	勸修寺	山科 (01)	天ヶ瀬 (30)	笠取	西笠取 (28)	荒木	大津 (気)	瀬田川 (27)	宮村 (28)	田代	信楽 (県)
8	24													
	25													
	26													
	27													
	28													
	29													
	30													
9	31													
	1													
	2													
	3													
	4													
	5													
	6													
	7													
	8													
	9													
	10													
11														
12														
13														
14														
15														
16		-	67.6	-	66.3	-	51.0	-	-	64.0	46.0	24.0	-	-
17		-	122.9	-	111.0	-	123.0	-	-	77.0	102.0	135.0	-	-
18		-	0.0	-	0.5	-	0.0	-	-	0.0	0.0	0.0	-	-

近畿地方整備局 淀川水系 対象洪水観測所日雨量表

洪水		S40.9.16												
月	日	雲井 (24)	信楽 (気)	槇山 (60)	新田 (19)	玉滝 (55)	甲賀	柘植 (54)	土山 (気)	枚方 (31)	枚方 (気)	生駒山 (気)	田辺	田辺 (68)
8	24													
	25													
	26													
	27													
	28													
	29													
	30													
9	31													
	1													
	2													
	3													
	4													
	5													
	6													
	7													
	8													
	9													
	10													
11														
12														
13														
14														
15														
16		18.9	-	-	-	39.0	-	12.0	23.0	50.0	-	-	-	59.0
17		163.8	-	-	-	185.0	-	248.0	241.0	42.0	-	-	-	120.0
18		0.8	-	-	-	0.0	-	0.0	2.0	0.0	-	-	-	0.0

近畿地方整備局 淀川水系 対象洪水観測所日雨量表

洪水		S40.9.16												
月	日	田辺 (気)	菱田	井手	木津	奈良 (気)	加茂 (6 7)	鷺峰山 (気)	鷺峰山	布目ダム (水)	峰寺 (水)	高山ダム (水)	多羅尾 (3 7)	尾山 (6 5)
8	24													
	25													
	26													
	27													
	28													
	29													
	30													
9	31													
	1													
	2													
	3													
	4													
	5													
	6													
	7													
	8													
	9													
	10													
11														
12														
13														
14														
15														
16		-	-	-	-	17.0	17.4	-	-	-	-	-	17.0	19.7
17		-	-	-	-	136.0	101.2	-	-	-	-	-	175.0	106.3
18		-	-	-	-	0.0	0.0	-	-	-	-	-	3.0	0.8

近畿地方整備局 淀川水系 対象洪水観測所日雨量表

洪水		S40.9.16												
月	日	島ヶ原 (5 6)	五瀬 (3 4)	島ヶ原	上野 (5 3)	上野 (気)	荒木 (7 1)	依那古 (6 5)	阿保 (5 1)	坂下 (6 3)	阿波 (5 2)	井之市 (水)	針 (気)	針ヶ別所 (水)
8	24													
	25													
	26													
	27													
	28													
	29													
	30													
9	31													
	1													
	2													
	3													
	4													
	5													
	6													
	7													
	8													
	9													
	10													
11														
12														
13														
14														
15														
16		11.0	-	-	10.1	-	-	-	31.5	-	34.0	-	-	-
17		128.0	-	-	170.1	-	-	-	170.0	-	180.0	-	-	-
18		0.0	-	-	0.8	-	-	-	2.0	-	0.0	-	-	-

近畿地方整備局 淀川水系 対象洪水観測所日雨量表

洪水		S40.9.16													
月	日	針ヶ別所 (66)	榛原 (61)	室生ダム (水)	笠間 (水)	室生 (水)	家野 (水)	名張 (気)	曾爾 (68)	曾爾 (水)	青蓮池ダム (水)	名張 (64)	国津 (水)	国見山 (気)	
8	24														
	25														
	26														
	27														
	28														
	29														
	30														
9	31														
	1														
	2														
	3														
	4														
	5														
	6														
	7														
	8														
	9														
	10														
	11														
12															
13															
14															
15															
16		22.0	19.6	-	-	23.0	-	26.0	30.0	-	-	26.2	-	36.0	
17		181.0	160.4	-	-	240.0	-	165.0	287.0	-	-	157.6	-	218.0	
18		1.0	1.1	-	-	0.0	-	0.0	0.0	-	-	0.0	-	0.0	

近畿地方整備局 淀川水系 対象洪水観測所日雨量表

洪水		S40.9.16												
月	日	伊賀見 (水)	曾爾 (気)	伊賀見 (72)	太郎生 (水)	太郎生 (57)	霧生 (水)	霧生 (50)	大宇陀 (気)	大宇陀 (水)	古市場 (水)	内牧 (水)	岩端 (59)	高見 (気)
8	24													
	25													
	26													
	27													
	28													
	29													
	30													
9	31													
	1													
	2													
	3													
	4													
	5													
	6													
	7													
	8													
	9													
	10													
11														
12														
13														
14														
15														
16		-	22.0	-	-	48.8	-	-	22.0	-	32.0	-	22.5	-
17		-	338.0	-	-	263.0	-	-	163.0	-	144.0	-	175.0	-
18		-	1.0	-	-	0.3	-	-	2.0	-	1.0	-	1.5	-

近畿地方整備局 淀川水系 対象洪水観測所日雨量表

洪水		S40.9.16												
月	日	山粕 (75)	桃俣 (71)	桃俣 (水)	土屋原 (73)	菅野 (水)	神末 (水)	白山 (気)	粥見 (気)	黒津	大鳥居	笠取	高井	室生
8	24													
	25													
	26													
	27													
	28													
	29													
	30													
9	31													
	1													
	2													
	3													
	4													
	5													
	6													
	7													
	8													
	9													
	10													
11														
12														
13														
14														
15														
16		-	-	-	-	46.0	-	-	-	-	27.0	-	27.3	-
17		-	-	-	-	244.0	-	-	-	-	143.0	-	175.3	-
18		-	-	-	-	0.0	-	-	-	-	3.0	-	1.2	-

近畿地方整備局 淀川水系 対象洪水観測所日雨量表

洪水		S40.9.16												
月	日	三栖	神吉	桂	中川	北大河原	湯船	東別院	本梅	殿田	岩山	小田原	朝宮	南新田
8	24													
	25													
	26													
	27													
	28													
	29													
	30													
9	31													
	1													
	2													
	3													
	4													
	5													
	6													
	7													
	8													
	9													
	10													
11														
12														
13														
14														
15														
16		-	111.9	-	-	-	-	-	-	-	-	-	-	-
17		-	144.1	-	-	-	-	-	-	-	-	-	-	-
18		-	3.2	-	-	-	-	-	-	-	-	-	-	-

近畿地方整備局 淀川水系 対象洪水観測所日雨量表

洪水		S40.9.16												
月	日	大河原	大峯	高原	愛宕山	魚谷峠	平野	水口	勅旨	小原	笠取山	天理	鷺家口	世木堰堤
8	24													
	25													
	26													
	27													
	28													
	29													
	30													
9	31													
	1													
	2													
	3													
	4													
	5													
	6													
	7													
	8													
	9													
	10													
11														
12														
13														
14														
15														
16		-	-	-	115.0	83.0	-	-	-	-	-	-	-	122.7
17		-	-	-	176.0	114.0	-	-	-	-	-	-	-	144.1
18		-	-	-	1.0	1.0	-	-	-	-	-	-	-	1.0

近畿地方整備局 淀川水系 対象洪水観測所日雨量表

洪水		S40.9.16											
月	日	荒神橋	東本梅	宇治田原	南の庄								
8	24												
	25												
	26												
	27												
	28												
	29												
	30												
9	31												
	1												
	2												
	3												
	4												
	5												
	6												
	7												
	8												
	9												
	10												
11													
12													
13													
14													
15													
16		-	-	-	-								
17		-	-	-	-								
18		-	-	-	-								

近畿地方整備局 淀川水系 対象洪水観測所日雨量表

洪水		S47.9.13												
月	日	高屋川橋	上弓削	京北 (気)	黒田 (102)	上黒田	広河原 (16)	鎌倉 (13)	花背	榎	園部 (15)	園部 (気)	園部 (府)	殿田 (14)
8	23													
	24													
	25													
	26													
	27													
	28													
	29													
	30													
	31													
9	1													
	2													
	3													
	4													
	5													
	6													
	7													
	8													
	9													
	10													
	11													
	12													
	13	-	-	-	2.8	-	3.1	-	4.0	-	1.0	-	-	1.0
	14	-	-	-	26.4	-	30.1	-	2.5	-	28.0	-	-	19.2
	15	-	-	-	3.5	-	4.1	-	37.5	-	2.0	-	-	3.4
	16	-	-	-	203.3	-	305.7	-	223.5	-	209.0	-	-	167.1
	17	-	-	-	0.0	-	0.0	-	0.0	-	2.0	-	-	0.0

近畿地方整備局 淀川水系 対象洪水観測所日雨量表

洪水		S47.9.13													
月	日	新町 (05)	新庄 (04)	亀岡	亀岡 (07)	周山 (府)	周山 (03)	雲ヶ畑 (08)	上賀茂	京都 (気)	京都	花背 (01)	花背峠 (気)	大原	
8	23														
	24														
	25														
	26														
	27														
	28														
	29														
	30														
	31														
	9	1													
		2													
3															
4															
5															
6															
7															
8															
9															
10															
11															
12															
13		0.0	0.0	-	0.0	-	2.0	0.0	-	1.5	0.0	4.1	-	-	
14		21.0	20.0	-	22.0	-	39.9	21.0	-	33.0	1.0	36.2	-	-	
15		3.0	4.0	-	5.0	-	3.3	3.0	-	7.5	36.0	8.0	-	-	
16		153.0	150.0	-	127.0	-	171.9	170.0	-	162.5	184.5	147.3	-	-	
17		0.0	0.0	-	0.0	-	0.0	0.0	-	0.0	0.0	0.0	-	-	

近畿地方整備局 淀川水系 対象洪水観測所日雨量表

洪水		S47.9.13													
月	日	比叡山 (09)	倉垣 (水)	歌垣 (75)	余野	箕面 (気)	西別院 (06)	山崎 (30)	長岡京 (気)	乙訓	八幡 (70)	八幡	巨椋池 (35)	松井 (69)	
8	23														
	24														
	25														
	26														
	27														
	28														
	29														
	30														
	31														
	9	1													
		2													
3															
4															
5															
6															
7															
8															
9															
10															
11															
12															
13		4.1	-	-	-	-	2.1	1.4	-	-	-	-	0.0	2.1	
14		39.3	-	-	-	-	48.1	44.5	-	-	-	-	25.0	27.8	
15		8.5	-	-	-	-	7.8	0.0	-	-	-	-	7.5	5.2	
16		191.1	-	-	-	-	227.3	145.0	-	-	-	-	158.0	95.3	
17		0.0	-	-	-	-	0.1	0.0	-	-	-	-	0.0	0.0	

近畿地方整備局 淀川水系 対象洪水観測所日雨量表

洪水		S47.9.13													
月	日	宇治	小栗栖	勸修寺	山科 (01)	天ヶ瀬 (30)	笠取	西笠取 (28)	荒木	大津 (気)	瀬田川 (27)	宮村 (28)	田代	信楽 (県)	
8	23														
	24														
	25														
	26														
	27														
	28														
	29														
	30														
	31														
	9	1													
		2													
3															
4															
5															
6															
7															
8															
9															
10															
11															
12															
13		1.0	-	-	0.0	-	2.5	-	-	-	2.4	2.0	6.7	-	
14		22.0	-	-	30.3	-	21.5	-	-	-	14.8	7.0	13.4	-	
15		7.0	-	-	6.0	-	7.0	-	-	-	16.0	7.0	6.5	-	
16		149.0	-	-	190.0	-	219.5	-	-	-	174.1	143.0	149.7	-	
17		0.0	-	-	0.0	-	0.0	-	-	-	0.0	0.0	0.0	-	

近畿地方整備局 淀川水系 対象洪水観測所日雨量表

洪水		S47.9.13													
月	日	雲井 (24)	信楽 (気)	槇山 (60)	新田 (19)	玉滝 (55)	甲賀	柘植 (54)	土山 (気)	枚方 (31)	枚方 (気)	生駒山 (気)	田辺	田辺 (68)	
8	23														
	24														
	25														
	26														
	27														
	28														
	29														
	30														
	31														
	9	1													
		2													
3															
4															
5															
6															
7															
8															
9															
10															
11															
12															
13		7.3	-	13.0	9.1	12.8	-	5.2	-	1.0	-	-	-	2.2	
14		24.9	-	30.4	29.1	23.1	-	51.8	-	41.0	-	-	-	21.0	
15		6.3	-	7.2	8.4	6.1	-	8.1	-	0.0	-	-	-	27.5	
16		150.4	-	145.6	159.0	198.0	-	244.0	-	86.0	-	-	-	107.7	
17		0.0	-	0.0	0.0	0.0	-	0.2	-	0.0	-	-	-	0.0	

近畿地方整備局 淀川水系 対象洪水観測所日雨量表

洪水		S47.9.13												
月	日	田辺 (気)	菱田	井手	木津	奈良 (気)	加茂 (6 7)	鷺峰山 (気)	鷺峰山	布目ダム (水)	峰寺 (水)	高山ダム (水)	多羅尾 (3 7)	尾山 (6 5)
8	23													
	24													
	25													
	26													
	27													
	28													
	29													
9	30													
	31													
	1													
	2													
	3													
	4													
	5													
	6													
	7													
	8													
9														
10														
11														
12														
13		-	-	-	-	1.0	1.2	-	-	-	-	2.0	5.0	4.0
14		-	-	-	-	7.0	6.4	-	-	-	-	9.0	24.0	33.5
15		-	-	-	-	8.0	7.9	-	-	-	-	7.0	6.0	4.4
16		-	-	-	-	99.0	108.3	-	-	-	-	125.0	135.0	133.0
17		-	-	-	-	0.0	0.0	-	-	-	-	0.0	0.0	0.0

近畿地方整備局 淀川水系 対象洪水観測所日雨量表

洪水		S47.9.13												
月	日	島ヶ原 (56)	五瀬 (34)	島ヶ原	上野 (53)	上野 (気)	荒木 (71)	依那古 (65)	阿保 (51)	坂下 (63)	阿波 (52)	井之市 (水)	針 (気)	針ヶ別所 (水)
8	23													
	24													
	25													
	26													
	27													
	28													
	29													
	30													
	31													
9	1													
	2													
	3													
	4													
	5													
	6													
	7													
	8													
	9													
	10													
	11													
	12													
	13	3.9	10.7	-	-	4.5	-	-	7.6	55.0	27.5	-	-	-
	14	25.7	28.6	-	-	19.5	-	-	35.3	56.7	75.0	-	-	-
	15	7.8	6.0	-	-	11.0	-	-	14.3	68.5	13.7	-	-	-
	16	137.3	153.8	-	-	161.5	-	-	224.5	160.2	200.2	-	-	-
	17	0.0	0.9	-	-	0.0	-	-	0.0	1.9	0.0	-	-	-

近畿地方整備局 淀川水系 対象洪水観測所日雨量表

洪水		S47.9.13												
月	日	針ヶ別所 (66)	榛原 (61)	室生ダム (水)	笠間 (水)	室生 (水)	家野 (水)	名張 (気)	曾爾 (68)	曾爾 (水)	青蓮池ダム (水)	名張 (64)	国津 (水)	国見山 (気)
8	23													
	24													
	25													
	26													
	27													
	28													
	29													
	30													
	31													
9	1													
	2													
	3													
	4													
	5													
	6													
	7													
	8													
	9													
	10													
	11													
	12													
	13	30.1	4.9	-	17.0	2.0	5.0	-	4.4	-	3.0	3.5	-	-
	14	10.4	9.6	-	33.0	32.0	26.0	-	25.3	-	28.0	24.5	-	-
	15	8.0	14.6	-	11.0	19.0	11.0	-	17.4	-	12.0	10.9	-	-
	16	130.7	134.1	-	183.0	189.0	166.0	-	203.0	-	157.0	184.0	-	-
	17	0.0	0.8	-	0.0	1.0	0.0	-	1.6	-	0.0	0.0	-	-

近畿地方整備局 淀川水系 対象洪水観測所日雨量表

洪水		S47.9.13													
月	日	伊賀見 (水)	曾爾 (気)	伊賀見 (72)	太郎生 (水)	太郎生 (57)	霧生 (水)	霧生 (50)	大宇陀 (気)	大宇陀 (水)	古市場 (水)	内牧 (水)	岩端 (59)	高見 (気)	
8	23														
	24														
	25														
	26														
	27														
	28														
	29														
	30														
	31														
	9	1													
		2													
3															
4															
5															
6															
7															
8															
9															
10															
11															
12															
13		-	-	-	-	6.0	-	17.9	-	-	2.0	-	3.0	-	
14		-	-	-	-	53.3	-	66.7	-	-	8.0	-	19.0	-	
15		-	-	-	-	19.5	-	20.5	-	-	14.0	-	18.0	-	
16		-	-	-	-	210.6	-	236.1	-	-	98.0	-	113.8	-	
17		-	-	-	-	0.0	-	0.0	-	-	0.0	-	0.0	-	

近畿地方整備局 淀川水系 対象洪水観測所日雨量表

洪水		S47.9.13													
月	日	山粕 (75)	桃俣 (71)	桃俣 (水)	土屋原 (73)	菅野 (水)	神末 (水)	白山 (気)	粥見 (気)	黒津	大鳥居	笠取	高井	室生	
8	23														
	24														
	25														
	26														
	27														
	28														
	29														
	30														
	31														
	9	1													
		2													
3															
4															
5															
6															
7															
8															
9															
10															
11															
12															
13		-	6.0	-	-	6.0	-	-	-	1.0	5.0	-	-	-	
14		-	37.0	-	-	59.0	-	-	-	12.0	9.0	-	-	-	
15		-	22.0	-	-	27.0	-	-	-	6.0	6.0	-	-	-	
16		-	249.0	-	-	142.0	-	-	-	143.0	147.0	-	-	-	
17		-	0.0	-	-	0.0	-	-	-	0.0	0.0	-	-	-	

近畿地方整備局 淀川水系 対象洪水観測所日雨量表

洪水		S47.9.13													
月	日	三栖	神吉	桂	中川	北大河原	湯船	東別院	本梅	殿田	岩山	小田原	朝宮	南新田	
8	23														
	24														
	25														
	26														
	27														
	28														
	29														
	30														
	31														
	9	1													
		2													
3															
4															
5															
6															
7															
8															
9															
10															
11															
12															
13		0.0	-	-	-	0.0	-	-	-	-	-	-	-	-	
14		26.0	-	-	-	11.0	-	-	-	-	-	-	-	-	
15		10.0	-	-	-	14.5	-	-	-	-	-	-	-	-	
16		128.0	-	-	-	121.0	-	-	-	-	-	-	-	-	
17		0.0	-	-	-	4.5	-	-	-	-	-	-	-	-	

近畿地方整備局 淀川水系 対象洪水観測所日雨量表

洪水		S47.9.13													
月	日	大河原	大峯	高原	愛宕山	魚谷峠	平野	水口	勅旨	小原	笠取山	天理	鷺家口	世木堰堤	
8	23														
	24														
	25														
	26														
	27														
	28														
	29														
	30														
	31														
	9	1													
		2													
3															
4															
5															
6															
7															
8															
9															
10															
11															
12															
13		-	-	-	-	-	-	-	-	-	-	-	-		
14		-	-	-	-	-	-	-	-	-	-	-	-		
15		-	-	-	-	-	-	-	-	-	-	-	-		
16		-	-	-	-	-	-	-	-	-	-	-	-		
17		-	-	-	-	-	-	-	-	-	-	-	-		

近畿地方整備局 淀川水系 対象洪水観測所日雨量表

洪水		S47.9.13												
月	日	荒神橋	東本梅	宇治田原	南の庄									
8	23													
	24													
	25													
	26													
	27													
	28													
	29													
	30													
	31													
	9	1												
		2												
3														
4														
5														
6														
7														
8														
9														
10														
11														
12														
13		-	-	-	-									
14		-	-	-	-									
15		-	-	-	-									
16		-	-	-	-									
17		-	-	-	-									

近畿地方整備局 淀川水系 対象洪水観測所日雨量表

洪水		S57.7.31												
月	日	高屋川橋	上弓削	京北 (気)	黒田 (102)	上黒田	広河原 (16)	鎌倉 (13)	花背	榎	園部 (15)	園部 (気)	園部 (府)	殿田 (14)
7	10													
	11													
	12													
	13													
	14													
	15													
	16													
	17													
	18													
	19													
	20													
21														
22														
23														
24														
25														
26														
27														
28														
29														
30														
31		-	26.0	25.0	20.4	26.0	33.5	-	26.0	-	-	23.0	-	-
8	1	-	169.0	159.0	168.0	133.0	195.2	-	184.0	-	-	144.0	-	-
	2	-	0.0	0.0	0.0	0.0	0.0	-	0.0	-	-	0.0	-	-
	3	-	0.0	0.0	0.2	1.0	0.5	-	0.0	-	-	0.0	-	-
	4	-	0.0	0.0	0.0	0.0	0.0	-	0.0	-	-	0.0	-	-

近畿地方整備局 淀川水系 対象洪水観測所日雨量表

洪水		S57.7.31												
月	日	新町 (05)	新庄 (04)	亀岡	亀岡 (07)	周山 (府)	周山 (03)	雲ヶ畑 (08)	上賀茂	京都 (気)	京都	花背 (01)	花背峠 (気)	大原
7	10													
	11													
	12													
	13													
	14													
	15													
	16													
	17													
	18													
	19													
	20													
21														
22														
23														
24														
25														
26														
27														
28														
29														
30														
	31	37.0	37.5	36.0	36.0	-	24.5	26.0	23.0	33.0	26.0	36.5	36.0	28.0
8	1	136.0	155.0	72.0	72.0	-	134.5	97.9	71.0	78.0	66.0	132.0	120.0	99.0
	2	0.0	0.0	0.0	0.0	-	0.0	0.0	2.0	4.0	2.0	0.0	0.0	1.0
	3	0.0	0.3	0.0	0.0	-	0.0	0.0	0.0	0.0	0.0	0.5	1.0	0.0
	4	0.0	0.0	0.0	0.0	-	0.0	0.0	0.0	0.0	0.0	0.0	0.0	0.0

近畿地方整備局 淀川水系 対象洪水観測所日雨量表

洪水		S57.7.31												
月	日	比叡山 (09)	倉垣 (水)	歌垣 (75)	余野	箕面 (気)	西別院 (06)	山崎 (30)	長岡京 (気)	乙訓	八幡 (70)	八幡	巨椋池 (35)	松井 (69)
7	10													
	11													
	12													
	13													
	14													
	15													
	16													
	17													
	18													
	19													
	20													
21														
22														
23														
24														
25														
26														
27														
28														
29														
30														
31		35.8	-	-	-	-	37.0	74.0	45.0	46.0	-	-	48.5	55.1
8	1	93.9	-	-	-	-	121.2	94.0	86.0	59.5	-	-	100.6	106.5
	2	6.0	-	-	-	-	0.3	34.0	18.0	15.0	-	-	27.3	47.8
	3	2.1	-	-	-	-	1.2	3.3	1.0	0.5	-	-	5.2	6.7
	4	0.0	-	-	-	-	0.0	0.0	0.0	0.0	-	-	0.0	0.0

近畿地方整備局 淀川水系 対象洪水観測所日雨量表

洪水		S57.7.31												
月	日	宇治	小栗栖	勸修寺	山科 (01)	天ヶ瀬 (30)	笠取	西笠取 (28)	荒木	大津 (気)	瀬田川 (27)	宮村 (28)	田代	信楽 (県)
7	10													
	11													
	12													
	13													
	14													
	15													
	16													
	17													
	18													
	19													
	20													
21														
22														
23														
24														
25														
26														
27														
28														
29														
30														
31		57.5	46.5	50.0	60.3	57.0	63.0	-	-	69.0	85.0	82.0	129.5	-
8	1	113.5	129.0	119.0	118.9	136.0	165.0	-	-	108.0	197.2	149.0	197.5	-
	2	37.5	19.5	17.0	12.4	46.0	41.0	-	-	20.0	45.4	54.0	46.5	-
	3	7.5	4.5	1.0	1.0	16.0	2.0	-	-	2.0	9.7	22.0	17.5	-
	4	0.0	0.0	0.0	0.0	0.0	0.0	-	-	0.0	0.0	0.0	1.0	-

近畿地方整備局 淀川水系 対象洪水観測所日雨量表

洪水		S57.7.31													
月	日	雲井 (24)	信楽 (気)	槇山 (60)	新田 (19)	玉滝 (55)	甲賀	柘植 (54)	土山 (気)	枚方 (31)	枚方 (気)	生駒山 (気)	田辺	田辺 (68)	
7	10														
	11														
	12														
	13														
	14														
	15														
	16														
	17														
	18														
	19														
	20														
21															
22															
23															
24															
25															
26															
27															
28															
29															
30															
	31	95.2	103.0	124.0	76.5	75.1	-	60.0	61.0	36.0	68.0	-	44.5	44.0	
8	1	214.3	152.0	207.5	200.0	187.9	-	177.0	151.0	63.0	100.0	-	118.0	94.7	
	2	50.9	53.0	88.0	72.3	68.8	-	78.0	63.0	35.6	52.0	-	56.5	58.1	
	3	15.2	18.0	25.0	24.2	21.0	-	26.0	22.0	2.4	4.0	-	5.0	3.4	
	4	0.0	0.0	1.0	0.0	0.4	-	0.0	0.0	0.0	0.0	-	0.0	0.0	

近畿地方整備局 淀川水系 対象洪水観測所日雨量表

洪水		S57.7.31												
月	日	田辺 (気)	菱田	井手	木津	奈良 (気)	加茂 (6 7)	鷺峰山 (気)	鷺峰山	布目ダム (水)	峰寺 (水)	高山ダム (水)	多羅尾 (3 7)	尾山 (6 5)
7	10													
	11													
	12													
	13													
	14													
	15													
	16													
	17													
	18													
	19													
	20													
21														
22														
23														
24														
25														
26														
27														
28														
29														
30														
	31	42.0	-	37.0	45.0	47.0	38.2	58.0	-	-	-	64.0	150.6	78.5
8	1	128.0	-	119.5	125.0	134.0	137.8	167.0	-	-	-	134.0	200.2	180.5
	2	63.0	-	72.5	0.0	136.0	102.1	65.0	-	-	-	110.0	95.5	110.2
	3	6.0	-	14.0	0.0	25.0	31.7	27.0	-	-	-	32.0	27.5	47.5
	4	0.0	-	0.0	0.0	0.0	0.0	0.0	-	-	-	0.0	0.0	0.0

近畿地方整備局 淀川水系 対象洪水観測所日雨量表

洪水		S57.7.31												
月	日	島ヶ原 (56)	五瀬 (34)	島ヶ原	上野 (53)	上野 (気)	荒木 (71)	依那古 (65)	阿保 (51)	坂下 (63)	阿波 (52)	井之市 (水)	針 (気)	針ヶ別所 (水)
7	10													
	11													
	12													
	13													
	14													
	15													
	16													
	17													
	18													
	19													
	20													
21														
22														
23														
24														
25														
26														
27														
28														
29														
30														
31		90.5	152.0	-	89.5	77.0	-	-	103.1	120.0	120.0	-	68.0	-
8	1	138.5	178.5	-	116.5	161.0	-	-	230.0	248.0	252.5	-	194.0	-
	2	102.5	90.0	-	100.0	88.0	-	-	106.2	91.0	96.0	-	128.0	-
	3	41.5	27.0	-	28.0	36.0	-	-	27.0	33.5	33.5	-	22.0	-
	4	0.0	0.0	-	0.0	0.0	-	-	0.0	0.0	0.0	-	0.0	-

近畿地方整備局 淀川水系 対象洪水観測所日雨量表

洪水		S57.7.31												
月	日	針ヶ別所 (66)	榛原 (61)	室生ダム (水)	笠間 (水)	室生 (水)	家野 (水)	名張 (気)	曾爾 (68)	曾爾 (水)	青蓮池ダム (水)	名張 (64)	国津 (水)	国見山 (気)
7	10													
	11													
	12													
	13													
	14													
	15													
	16													
	17													
	18													
	19													
	20													
	21													
	22													
	23													
	24													
	25													
	26													
	27													
	28													
	29													
	30													
	31	-	90.5	81.0	67.0	112.0	78.0	94.0	110.5	107.0	75.0	58.5	96.0	-
8	1	-	187.0	217.0	207.0	246.0	189.0	217.0	253.0	266.0	268.0	223.0	311.0	-
	2	-	141.5	142.0	124.0	102.0	113.0	118.0	96.5	90.0	95.0	122.0	95.0	-
	3	-	10.0	11.0	19.0	13.0	25.0	29.0	8.5	8.0	3.0	29.5	10.0	-
	4	-	0.0	0.0	0.0	1.0	0.0	0.0	0.0	0.0	0.0	0.0	0.0	-

近畿地方整備局 淀川水系 対象洪水観測所日雨量表

洪水		S57.7.31												
月	日	伊賀見 (水)	曾爾 (気)	伊賀見 (72)	太郎生 (水)	太郎生 (57)	霧生 (水)	霧生 (50)	大宇陀 (気)	大宇陀 (水)	古市場 (水)	内牧 (水)	岩端 (59)	高見 (気)
7	10													
	11													
	12													
	13													
	14													
	15													
	16													
	17													
	18													
	19													
	20													
	21													
	22													
	23													
24														
25														
26														
27														
28														
29														
30														
31		80.0	-	-	-	136.5	-	135.5	81.0	80.0	110.0	119.0	132.0	-
8	1	287.0	-	-	-	338.0	-	366.0	180.0	150.0	185.0	219.0	245.5	-
	2	94.0	-	-	-	81.5	-	96.0	138.0	139.0	117.0	113.0	102.0	-
	3	7.0	-	-	-	5.5	-	5.0	16.0	20.0	17.0	13.0	21.5	-
	4	0.0	-	-	-	0.0	-	0.0	0.0	0.0	0.0	0.0	0.0	-

近畿地方整備局 淀川水系 対象洪水観測所日雨量表

洪水		S57.7.31												
月	日	山粕 (75)	桃俣 (71)	桃俣 (水)	土屋原 (73)	菅野 (水)	神末 (水)	白山 (気)	粥見 (気)	黒津	大鳥居	笠取	高井	室生
7	10													
	11													
	12													
	13													
	14													
	15													
	16													
	17													
	18													
	19													
	20													
21														
22														
23														
24														
25														
26														
27														
28														
29														
30														
31		-	182.0	165.0	179.5	98.0	-	62.0	111.0	75.0	90.0	-	110.5	-
8	1	-	317.0	308.0	328.0	332.0	-	302.0	362.0	152.0	241.0	-	244.5	-
	2	-	93.0	85.0	74.0	69.0	-	76.0	80.0	41.0	37.0	-	120.5	-
	3	-	15.0	14.0	18.0	10.0	-	7.0	12.0	4.0	7.0	-	12.0	-
	4	-	0.0	0.0	0.0	0.0	-	0.0	0.0	0.0	0.0	-	0.0	-

近畿地方整備局 淀川水系 対象洪水観測所日雨量表

洪水		S57.7.31												
月	日	三栖	神吉	桂	中川	北大河原	湯船	東別院	本梅	殿田	岩山	小田原	朝宮	南新田
7	10													
	11													
	12													
	13													
	14													
	15													
	16													
	17													
	18													
	19													
	20													
21														
22														
23														
24														
25														
26														
27														
28														
29														
30														
31		-	-	-	38.0	57.0	76.5	35.0	36.0	-	-	-	-	-
8	1	-	-	-	104.0	134.0	175.0	115.0	125.5	-	-	-	-	-
	2	-	-	-	0.0	100.0	86.0	0.0	0.0	-	-	-	-	-
	3	-	-	-	0.0	31.5	14.5	2.5	0.0	-	-	-	-	-
	4	-	-	-	0.0	0.0	0.0	0.0	0.0	-	-	-	-	-

近畿地方整備局 淀川水系 対象洪水観測所日雨量表

洪水		S57.7.31												
月	日	大河原	大峯	高原	愛宕山	魚谷峠	平野	水口	勅旨	小原	笠取山	天理	鷺家口	世木堰堤
7	10													
	11													
	12													
	13													
	14													
	15													
	16													
	17													
	18													
	19													
	20													
	21													
	22													
	23													
24														
25														
26														
27														
28														
29														
30														
31		-	-	-	-	-	-	-	-	-	-	-	-	-
8	1	-	-	-	-	-	-	-	-	-	-	-	-	-
	2	-	-	-	-	-	-	-	-	-	-	-	-	-
	3	-	-	-	-	-	-	-	-	-	-	-	-	-
	4	-	-	-	-	-	-	-	-	-	-	-	-	-

近畿地方整備局 淀川水系 対象洪水観測所日雨量表

洪水		S57.7.31											
月	日	荒神橋	東本梅	宇治田原	南の庄								
7	10												
	11												
	12												
	13												
	14												
	15												
	16												
	17												
	18												
	19												
	20												
	21												
	22												
	23												
24													
25													
26													
27													
28													
29													
30													
31		-	-	-	-								
8	1	-	-	-	-								
	2	-	-	-	-								
	3	-	-	-	-								
	4	-	-	-	-								

近畿地方整備局 淀川水系 対象洪水観測所時間雨量表(点検後)

近畿地方整備局 淀川水系 対象洪水観測所時間雨量表

洪水		S28. 8. 14																					
日	時	高屋川橋	上弓削	京北 (気)	黒田 (102)	上黒田	広河原 (16)	鎌倉 (13)	花背	榎	園部 (15)	園部 (気)	園部 (府)	殿田 (14)	新町 (05)	新任 (04)	亀岡	亀岡 (07)	周山 (府)	周山 (03)	雲ヶ畑 (08)	上賀茂	
14	9-10	-	-	-	0.0	-	-	-	-	-	-	-	-	-	-	3.8	-	0.0	-	-	-	0.0	-
	11	-	-	-	0.0	-	-	-	-	-	-	-	-	-	-	3.9	-	0.0	-	-	-	0.0	-
	12	-	-	-	0.0	-	-	-	-	-	-	-	-	-	-	3.9	-	0.0	-	-	-	0.0	-
	13	-	-	-	0.0	-	-	-	-	-	-	-	-	-	-	3.9	-	0.0	-	-	-	0.0	-
	14	-	-	-	0.0	-	-	-	-	-	-	-	-	-	-	3.9	-	0.0	-	-	-	0.0	-
	15	-	-	-	0.0	-	-	-	-	-	-	-	-	-	-	3.9	-	0.0	-	-	-	0.1	-
	16	-	-	-	0.8	-	-	-	-	-	-	-	-	-	-	3.9	-	0.0	-	-	-	0.1	-
	17	-	-	-	1.5	-	-	-	-	-	-	-	-	-	-	3.9	-	0.2	-	-	-	0.1	-
	18	-	-	-	0.2	-	-	-	-	-	-	-	-	-	-	3.9	-	0.6	-	-	-	0.1	-
	19	-	-	-	0.5	-	-	-	-	-	-	-	-	-	-	1.3	-	1.0	-	-	-	0.1	-
	20	-	-	-	0.1	-	-	-	-	-	-	-	-	-	-	1.3	-	0.4	-	-	-	0.1	-
	21	-	-	-	0.1	-	-	-	-	-	-	-	-	-	-	1.4	-	0.1	-	-	-	0.1	-
	22	-	-	-	0.1	-	-	-	-	-	-	-	-	-	-	1.4	-	1.1	-	-	-	0.1	-
	23	-	-	-	0.1	-	-	-	-	-	-	-	-	-	-	1.4	-	4.6	-	-	-	0.1	-
	0	-	-	-	3.3	-	-	-	-	-	-	-	-	-	-	1.4	-	15.4	-	-	-	0.1	-
	1	-	-	-	0.1	-	-	-	-	-	-	-	-	-	-	1.4	-	0.1	-	-	-	1.5	-
	2	-	-	-	0.0	-	-	-	-	-	-	-	-	-	-	3.3	-	1.1	-	-	-	1.5	-
	3	-	-	-	0.1	-	-	-	-	-	-	-	-	-	-	3.3	-	3.4	-	-	-	1.5	-
	4	-	-	-	1.5	-	-	-	-	-	-	-	-	-	-	3.4	-	2.5	-	-	-	1.6	-
	5	-	-	-	3.8	-	-	-	-	-	-	-	-	-	-	3.0	-	1.0	-	-	-	1.6	-
6	-	-	-	2.1	-	-	-	-	-	-	-	-	-	-	3.0	-	0.5	-	-	-	1.6	-	
7	-	-	-	2.7	-	-	-	-	-	-	-	-	-	-	4.3	-	1.0	-	-	-	6.5	-	
8	-	-	-	0.8	-	-	-	-	-	-	-	-	-	-	4.3	-	6.0	-	-	-	14.0	-	
9	-	-	-	12.5	-	-	-	-	-	-	-	-	-	-	4.4	-	11.0	-	-	-	10.0	-	
日合計		-	-	-	30.3	-	-	-	-	-	-	-	-	-	-	73.6	-	50.0	-	-	-	40.8	-
15	9-10	-	-	-	1.9	-	-	-	-	-	-	-	-	-	-	8.3	-	11.3	-	-	-	9.0	-
	11	-	-	-	4.1	-	-	-	-	-	-	-	-	-	-	8.3	-	6.6	-	-	-	15.0	-
	12	-	-	-	9.5	-	-	-	-	-	-	-	-	-	-	8.4	-	6.4	-	-	-	6.0	-
	13	-	-	-	4.5	-	-	-	-	-	-	-	-	-	-	3.3	-	0.1	-	-	-	0.2	-
	14	-	-	-	0.1	-	-	-	-	-	-	-	-	-	-	3.3	-	0.0	-	-	-	0.0	-
	15	-	-	-	3.1	-	-	-	-	-	-	-	-	-	-	3.4	-	0.0	-	-	-	0.0	-
	16	-	-	-	0.8	-	-	-	-	-	-	-	-	-	-	0.0	-	0.0	-	-	-	0.0	-
	17	-	-	-	0.0	-	-	-	-	-	-	-	-	-	-	0.0	-	0.0	-	-	-	0.0	-
	18	-	-	-	0.3	-	-	-	-	-	-	-	-	-	-	0.0	-	0.0	-	-	-	0.0	-
	19	-	-	-	0.1	-	-	-	-	-	-	-	-	-	-	0.0	-	0.0	-	-	-	0.0	-
	20	-	-	-	0.2	-	-	-	-	-	-	-	-	-	-	0.0	-	0.0	-	-	-	0.0	-
	21	-	-	-	0.0	-	-	-	-	-	-	-	-	-	-	0.0	-	0.0	-	-	-	0.0	-
	22	-	-	-	0.0	-	-	-	-	-	-	-	-	-	-	0.0	-	0.0	-	-	-	0.0	-
	23	-	-	-	0.0	-	-	-	-	-	-	-	-	-	-	0.0	-	0.0	-	-	-	0.0	-
	0	-	-	-	0.0	-	-	-	-	-	-	-	-	-	-	0.0	-	0.0	-	-	-	0.0	-
	1	-	-	-	0.0	-	-	-	-	-	-	-	-	-	-	0.0	-	0.0	-	-	-	0.0	-
	2	-	-	-	0.0	-	-	-	-	-	-	-	-	-	-	0.0	-	0.0	-	-	-	0.0	-
	3	-	-	-	0.0	-	-	-	-	-	-	-	-	-	-	0.0	-	0.0	-	-	-	0.0	-
	4	-	-	-	0.0	-	-	-	-	-	-	-	-	-	-	0.0	-	0.0	-	-	-	0.0	-
	5	-	-	-	0.0	-	-	-	-	-	-	-	-	-	-	0.0	-	0.0	-	-	-	0.0	-
6	-	-	-	0.0	-	-	-	-	-	-	-	-	-	-	0.0	-	0.0	-	-	-	0.0	-	
7	-	-	-	0.0	-	-	-	-	-	-	-	-	-	-	0.0	-	0.0	-	-	-	0.0	-	
8	-	-	-	0.0	-	-	-	-	-	-	-	-	-	-	0.0	-	0.0	-	-	-	0.0	-	
9	-	-	-	0.0	-	-	-	-	-	-	-	-	-	-	0.0	-	0.0	-	-	-	0.0	-	
日合計		-	-	-	24.6	-	-	-	-	-	-	-	-	-	-	35.0	-	24.4	-	-	-	30.2	-
*総雨量		-	-	-	54.9	-	-	-	-	-	-	-	-	-	-	108.6	-	74.4	-	-	-	71.0	-

*総雨量は一連降雨の合計

近畿地方整備局 淀川水系 対象洪水観測所時間雨量表

洪水		S28. 8. 14																					
日	時	京都 (気)	京都	花背 (01)	花背峠 (気)	大原	比叡山 (09)	倉垣 (水)	歌垣 (75)	余野	箕面 (気)	西別院 (06)	山崎 (30)	長岡京 (気)	乙訓	八幡 (70)	八幡	巨椋池 (35)	松井 (69)	宇治	小栗栖	勸修寺	
14	9-10	0.0	-	-	-	-	0.0	-	-	-	-	-	-	-	-	-	-	-	-	-	-	-	-
	11	0.0	-	-	-	-	0.0	-	-	-	-	-	-	-	-	-	-	-	-	-	-	-	-
	12	0.0	-	-	-	-	0.0	-	-	-	-	-	-	-	-	-	-	-	-	-	-	-	-
	13	0.0	-	-	-	-	0.0	-	-	-	-	-	-	-	-	-	-	-	-	-	-	-	-
	14	0.0	-	-	-	-	0.0	-	-	-	-	-	-	-	-	-	-	-	-	-	-	-	-
	15	0.0	-	-	-	-	0.0	-	-	-	-	-	-	-	-	-	-	-	-	-	-	-	-
	16	0.0	-	-	-	-	0.0	-	-	-	-	-	-	-	-	-	-	-	-	-	-	-	-
	17	0.4	-	-	-	-	0.5	-	-	-	-	-	-	-	-	-	-	-	-	-	-	-	-
	18	0.6	-	-	-	-	3.2	-	-	-	-	-	-	-	-	-	-	-	-	-	-	-	-
	19	1.4	-	-	-	-	2.4	-	-	-	-	-	-	-	-	-	-	-	-	-	-	-	-
	20	1.1	-	-	-	-	0.5	-	-	-	-	-	-	-	-	-	-	-	-	-	-	-	-
	21	0.0	-	-	-	-	0.1	-	-	-	-	-	-	-	-	-	-	-	-	-	-	-	-
	22	0.8	-	-	-	-	2.7	-	-	-	-	-	-	-	-	-	-	-	-	-	-	-	-
	23	1.4	-	-	-	-	0.2	-	-	-	-	-	-	-	-	-	-	-	-	-	-	-	-
	0	7.4	-	-	-	-	8.7	-	-	-	-	-	-	-	-	-	-	-	-	-	-	-	-
	1	0.7	-	-	-	-	2.7	-	-	-	-	-	-	-	-	-	-	-	-	-	-	-	-
	2	0.1	-	-	-	-	0.1	-	-	-	-	-	-	-	-	-	-	-	-	-	-	-	-
	3	1.1	-	-	-	-	4.3	-	-	-	-	-	-	-	-	-	-	-	-	-	-	-	-
	4	0.2	-	-	-	-	0.0	-	-	-	-	-	-	-	-	-	-	-	-	-	-	-	-
	5	0.4	-	-	-	-	6.8	-	-	-	-	-	-	-	-	-	-	-	-	-	-	-	-
6	2.0	-	-	-	-	0.5	-	-	-	-	-	-	-	-	-	-	-	-	-	-	-	-	
7	2.2	-	-	-	-	0.0	-	-	-	-	-	-	-	-	-	-	-	-	-	-	-	-	
8	12.4	-	-	-	-	2.3	-	-	-	-	-	-	-	-	-	-	-	-	-	-	-	-	
9	17.1	-	-	-	-	12.4	-	-	-	-	-	-	-	-	-	-	-	-	-	-	-	-	
日合計		49.3	-	-	-	47.4	-	-	-	-	-	-	-	-	-	-	-	-	-	-	-	-	-
15	9-10	4.0	-	-	-	-	16.3	-	-	-	-	-	-	-	-	-	-	-	-	-	-	-	-
	11	10.7	-	-	-	-	25.5	-	-	-	-	-	-	-	-	-	-	-	-	-	-	-	-
	12	1.2	-	-	-	-	5.2	-	-	-	-	-	-	-	-	-	-	-	-	-	-	-	-
	13	0.1	-	-	-	-	1.6	-	-	-	-	-	-	-	-	-	-	-	-	-	-	-	-
	14	0.0	-	-	-	-	0.0	-	-	-	-	-	-	-	-	-	-	-	-	-	-	-	-
	15	0.0	-	-	-	-	0.0	-	-	-	-	-	-	-	-	-	-	-	-	-	-	-	-
	16	0.0	-	-	-	-	0.0	-	-	-	-	-	-	-	-	-	-	-	-	-	-	-	-
	17	0.0	-	-	-	-	0.0	-	-	-	-	-	-	-	-	-	-	-	-	-	-	-	-
	18	0.0	-	-	-	-	0.0	-	-	-	-	-	-	-	-	-	-	-	-	-	-	-	-
	19	0.0	-	-	-	-	0.0	-	-	-	-	-	-	-	-	-	-	-	-	-	-	-	-
	20	0.0	-	-	-	-	0.0	-	-	-	-	-	-	-	-	-	-	-	-	-	-	-	-
	21	0.0	-	-	-	-	0.0	-	-	-	-	-	-	-	-	-	-	-	-	-	-	-	-
	22	0.0	-	-	-	-	0.0	-	-	-	-	-	-	-	-	-	-	-	-	-	-	-	-
	23	0.0	-	-	-	-	0.0	-	-	-	-	-	-	-	-	-	-	-	-	-	-	-	-
	0	0.0	-	-	-	-	0.0	-	-	-	-	-	-	-	-	-	-	-	-	-	-	-	-
	1	0.0	-	-	-	-	0.0	-	-	-	-	-	-	-	-	-	-	-	-	-	-	-	-
	2	0.0	-	-	-	-	0.0	-	-	-	-	-	-	-	-	-	-	-	-	-	-	-	-
	3	0.0	-	-	-	-	0.0	-	-	-	-	-	-	-	-	-	-	-	-	-	-	-	-
	4	0.0	-	-	-	-	0.0	-	-	-	-	-	-	-	-	-	-	-	-	-	-	-	-
	5	0.0	-	-	-	-	0.0	-	-	-	-	-	-	-	-	-	-	-	-	-	-	-	-
6	0.0	-	-	-	-	0.0	-	-	-	-	-	-	-	-	-	-	-	-	-	-	-	-	
7	0.0	-	-	-	-	0.0	-	-	-	-	-	-	-	-	-	-	-	-	-	-	-	-	
8	0.0	-	-	-	-	0.0	-	-	-	-	-	-	-	-	-	-	-	-	-	-	-	-	
9	0.0	-	-	-	-	0.0	-	-	-	-	-	-	-	-	-	-	-	-	-	-	-	-	
日合計		16.0	-	-	-	48.6	-	-	-	-	-	-	-	-	-	-	-	-	-	-	-	-	-
*総雨量		65.3	-	-	-	96.0	-	-	-	-	-	-	-	-	-	-	-	-	-	-	-	-	-

*総雨量は一連降雨の合計

近畿地方整備局 淀川水系 対象洪水観測所時間雨量表

洪水		S28. 8. 14																					
日	時	山科 (01)	天ヶ瀬 (30)	笠取	西笠取 (28)	荒木	大津 (気)	瀬田川 (27)	宮村 (28)	田代	信楽 (県)	雲井 (24)	信楽 (気)	横山 (60)	新田 (19)	玉滝 (55)	甲賀	柘植 (54)	土山 (気)	枚方 (31)	枚方 (気)	生駒山 (気)	
14	9-10	-	-	-	-	-	-	0.0	-	-	-	3.1	-	-	-	0.0	-	-	-	-	0.0	-	-
	11	-	-	-	-	-	-	0.0	-	-	-	3.1	-	-	-	0.0	-	-	-	-	0.0	-	-
	12	-	-	-	-	-	-	0.0	-	-	-	3.1	-	-	-	0.0	-	-	-	-	0.0	-	-
	13	-	-	-	-	-	-	0.0	-	-	-	3.1	-	-	-	0.0	-	-	-	-	0.0	-	-
	14	-	-	-	-	-	-	0.0	-	-	-	3.1	-	-	-	0.0	-	-	-	-	0.0	-	-
	15	-	-	-	-	-	-	0.0	-	-	-	3.1	-	-	-	0.0	-	-	-	-	0.0	-	-
	16	-	-	-	-	-	-	0.0	-	-	-	3.1	-	-	-	0.0	-	-	-	-	0.0	-	-
	17	-	-	-	-	-	-	0.0	-	-	-	3.1	-	-	-	0.0	-	-	-	-	0.0	-	-
	18	-	-	-	-	-	-	0.6	-	-	-	3.1	-	-	-	0.0	-	-	-	-	0.1	-	-
	19	-	-	-	-	-	-	1.1	-	-	-	3.1	-	-	-	0.0	-	-	-	-	1.6	-	-
	20	-	-	-	-	-	-	2.8	-	-	-	3.1	-	-	-	0.5	-	-	-	-	10.4	-	-
	21	-	-	-	-	-	-	5.4	-	-	-	3.1	-	-	-	4.8	-	-	-	-	18.2	-	-
	22	-	-	-	-	-	-	5.4	-	-	-	3.2	-	-	-	0.9	-	-	-	-	0.1	-	-
	23	-	-	-	-	-	-	6.2	-	-	-	3.2	-	-	-	0.1	-	-	-	-	0.6	-	-
	0	-	-	-	-	-	-	58.5	-	-	-	3.2	-	-	-	2.2	-	-	-	-	12.0	-	-
	1	-	-	-	-	-	-	10.0	-	-	-	3.2	-	-	-	21.4	-	-	-	-	22.0	-	-
	2	-	-	-	-	-	-	1.4	-	-	-	30.0	-	-	-	46.2	-	-	-	-	15.4	-	-
	3	-	-	-	-	-	-	4.6	-	-	-	30.0	-	-	-	59.9	-	-	-	-	19.0	-	-
	4	-	-	-	-	-	-	1.4	-	-	-	15.4	-	-	-	67.0	-	-	-	-	4.4	-	-
5	-	-	-	-	-	-	22.1	-	-	-	15.4	-	-	-	41.8	-	-	-	-	1.2	-	-	
6	-	-	-	-	-	-	5.5	-	-	-	15.4	-	-	-	2.7	-	-	-	-	0.1	-	-	
7	-	-	-	-	-	-	0.2	-	-	-	4.0	-	-	-	6.8	-	-	-	-	1.2	-	-	
8	-	-	-	-	-	-	5.8	-	-	-	4.1	-	-	-	3.7	-	-	-	-	0.4	-	-	
9	-	-	-	-	-	-	9.0	-	-	-	4.1	-	-	-	8.9	-	-	-	-	2.2	-	-	
日合計		-	-	-	-	-	-	140.0	-	-	-	168.4	-	-	-	266.9	-	-	-	-	108.9	-	-
15	9-10	-	-	-	-	-	-	12.3	-	-	-	0.2	-	-	-	0.0	-	-	-	-	0.0	-	-
	11	-	-	-	-	-	-	1.6	-	-	-	0.3	-	-	-	0.0	-	-	-	-	0.0	-	-
	12	-	-	-	-	-	-	0.3	-	-	-	0.3	-	-	-	0.0	-	-	-	-	0.0	-	-
	13	-	-	-	-	-	-	0.0	-	-	-	0.0	-	-	-	0.0	-	-	-	-	0.0	-	-
	14	-	-	-	-	-	-	0.0	-	-	-	0.0	-	-	-	0.0	-	-	-	-	0.0	-	-
	15	-	-	-	-	-	-	0.0	-	-	-	0.0	-	-	-	0.0	-	-	-	-	0.0	-	-
	16	-	-	-	-	-	-	0.0	-	-	-	0.0	-	-	-	0.0	-	-	-	-	0.0	-	-
	17	-	-	-	-	-	-	0.0	-	-	-	0.0	-	-	-	0.0	-	-	-	-	0.0	-	-
	18	-	-	-	-	-	-	0.0	-	-	-	0.0	-	-	-	0.0	-	-	-	-	0.0	-	-
	19	-	-	-	-	-	-	0.0	-	-	-	0.0	-	-	-	0.0	-	-	-	-	0.0	-	-
	20	-	-	-	-	-	-	0.0	-	-	-	0.0	-	-	-	0.0	-	-	-	-	0.0	-	-
	21	-	-	-	-	-	-	0.0	-	-	-	0.0	-	-	-	0.0	-	-	-	-	0.0	-	-
	22	-	-	-	-	-	-	0.0	-	-	-	0.0	-	-	-	0.0	-	-	-	-	0.0	-	-
	23	-	-	-	-	-	-	0.0	-	-	-	0.0	-	-	-	0.0	-	-	-	-	0.0	-	-
	0	-	-	-	-	-	-	0.0	-	-	-	0.0	-	-	-	0.0	-	-	-	-	0.0	-	-
	1	-	-	-	-	-	-	0.0	-	-	-	0.0	-	-	-	0.0	-	-	-	-	0.0	-	-
	2	-	-	-	-	-	-	0.0	-	-	-	0.0	-	-	-	0.0	-	-	-	-	0.0	-	-
	3	-	-	-	-	-	-	0.0	-	-	-	0.0	-	-	-	0.0	-	-	-	-	0.0	-	-
	4	-	-	-	-	-	-	0.0	-	-	-	0.0	-	-	-	0.0	-	-	-	-	0.0	-	-
5	-	-	-	-	-	-	0.0	-	-	-	0.0	-	-	-	0.0	-	-	-	-	0.0	-	-	
6	-	-	-	-	-	-	0.0	-	-	-	0.0	-	-	-	0.0	-	-	-	-	0.0	-	-	
7	-	-	-	-	-	-	0.0	-	-	-	0.0	-	-	-	0.0	-	-	-	-	0.0	-	-	
8	-	-	-	-	-	-	0.0	-	-	-	0.0	-	-	-	0.0	-	-	-	-	0.0	-	-	
9	-	-	-	-	-	-	0.0	-	-	-	0.0	-	-	-	0.0	-	-	-	-	0.0	-	-	
日合計		-	-	-	-	-	-	14.2	-	-	-	0.8	-	-	-	0.0	-	-	-	-	0.0	-	-
*総雨量		-	-	-	-	-	-	154.2	-	-	-	169.2	-	-	-	266.9	-	-	-	-	108.9	-	-

*総雨量は一連降雨の合計

近畿地方整備局 淀川水系 対象洪水観測所時間雨量表

洪水		S28. 8. 14																					
日	時	田辺	田辺 (68)	田辺 (気)	菱田	井手	木津	奈良 (気)	加茂 (67)	鷺峰山 (気)	鷺峰山	布目ダム (水)	峰寺 (水)	高山ダム (水)	多羅尾 (37)	尾山 (65)	島ヶ原 (56)	五瀬 (34)	島ヶ原	上野 (53)	上野 (気)	荒木 (71)	
14	9-10	-	-	-	-	-	-	-	0.0	-	-	-	-	-	-	-	-	-	-	-	0.0	-	-
	11	-	-	-	-	-	-	-	0.0	-	-	-	-	-	-	-	-	-	-	-	0.0	-	-
	12	-	-	-	-	-	-	-	0.0	-	-	-	-	-	-	-	-	-	-	-	0.0	-	-
	13	-	-	-	-	-	-	-	0.2	-	-	-	-	-	-	-	-	-	-	-	0.0	-	-
	14	-	-	-	-	-	-	-	0.0	-	-	-	-	-	-	-	-	-	-	-	0.0	-	-
	15	-	-	-	-	-	-	-	0.0	-	-	-	-	-	-	-	-	-	-	-	0.0	-	-
	16	-	-	-	-	-	-	-	0.0	-	-	-	-	-	-	-	-	-	-	-	0.0	-	-
	17	-	-	-	-	-	-	-	0.0	-	-	-	-	-	-	-	-	-	-	-	0.0	-	-
	18	-	-	-	-	-	-	-	0.1	-	-	-	-	-	-	-	-	-	-	-	0.0	-	-
	19	-	-	-	-	-	-	-	0.3	-	-	-	-	-	-	-	-	-	-	-	0.0	-	-
	20	-	-	-	-	-	-	-	3.1	-	-	-	-	-	-	-	-	-	-	-	1.6	-	-
	21	-	-	-	-	-	-	-	9.9	-	-	-	-	-	-	-	-	-	-	-	10.8	-	-
	22	-	-	-	-	-	-	-	0.1	-	-	-	-	-	-	-	-	-	-	-	4.4	-	-
	23	-	-	-	-	-	-	-	0.1	-	-	-	-	-	-	-	-	-	-	-	0.1	-	-
	0	-	-	-	-	-	-	-	0.7	-	-	-	-	-	-	-	-	-	-	-	0.4	-	-
	1	-	-	-	-	-	-	-	1.6	-	-	-	-	-	-	-	-	-	-	-	1.3	-	-
	2	-	-	-	-	-	-	-	3.5	-	-	-	-	-	-	-	-	-	-	-	2.1	-	-
	3	-	-	-	-	-	-	-	47.4	-	-	-	-	-	-	-	-	-	-	-	5.7	-	-
	4	-	-	-	-	-	-	-	37.5	-	-	-	-	-	-	-	-	-	-	-	42.8	-	-
5	-	-	-	-	-	-	-	10.5	-	-	-	-	-	-	-	-	-	-	-	13.5	-	-	
6	-	-	-	-	-	-	-	21.5	-	-	-	-	-	-	-	-	-	-	-	48.6	-	-	
7	-	-	-	-	-	-	-	0.3	-	-	-	-	-	-	-	-	-	-	-	73.9	-	-	
8	-	-	-	-	-	-	-	0.0	-	-	-	-	-	-	-	-	-	-	-	50.1	-	-	
9	-	-	-	-	-	-	-	1.5	-	-	-	-	-	-	-	-	-	-	-	24.4	-	-	
日合計		-	-	-	-	-	-	138.3	-	-	-	-	-	-	-	-	-	-	-	-	279.7	-	-
15	9-10	-	-	-	-	-	-	1.0	-	-	-	-	-	-	-	-	-	-	-	-	0.0	-	-
	11	-	-	-	-	-	-	0.0	-	-	-	-	-	-	-	-	-	-	-	-	0.0	-	-
	12	-	-	-	-	-	-	0.0	-	-	-	-	-	-	-	-	-	-	-	-	0.0	-	-
	13	-	-	-	-	-	-	0.0	-	-	-	-	-	-	-	-	-	-	-	-	0.0	-	-
	14	-	-	-	-	-	-	0.0	-	-	-	-	-	-	-	-	-	-	-	-	0.0	-	-
	15	-	-	-	-	-	-	0.0	-	-	-	-	-	-	-	-	-	-	-	-	0.0	-	-
	16	-	-	-	-	-	-	0.0	-	-	-	-	-	-	-	-	-	-	-	-	0.0	-	-
	17	-	-	-	-	-	-	0.0	-	-	-	-	-	-	-	-	-	-	-	-	0.0	-	-
	18	-	-	-	-	-	-	0.0	-	-	-	-	-	-	-	-	-	-	-	-	0.0	-	-
	19	-	-	-	-	-	-	0.1	-	-	-	-	-	-	-	-	-	-	-	-	0.0	-	-
	20	-	-	-	-	-	-	0.0	-	-	-	-	-	-	-	-	-	-	-	-	0.0	-	-
	21	-	-	-	-	-	-	3.1	-	-	-	-	-	-	-	-	-	-	-	-	0.0	-	-
	22	-	-	-	-	-	-	0.0	-	-	-	-	-	-	-	-	-	-	-	-	0.0	-	-
	23	-	-	-	-	-	-	0.0	-	-	-	-	-	-	-	-	-	-	-	-	0.0	-	-
	0	-	-	-	-	-	-	0.0	-	-	-	-	-	-	-	-	-	-	-	-	0.0	-	-
	1	-	-	-	-	-	-	0.0	-	-	-	-	-	-	-	-	-	-	-	-	0.0	-	-
	2	-	-	-	-	-	-	0.0	-	-	-	-	-	-	-	-	-	-	-	-	0.0	-	-
	3	-	-	-	-	-	-	0.0	-	-	-	-	-	-	-	-	-	-	-	-	0.0	-	-
	4	-	-	-	-	-	-	0.0	-	-	-	-	-	-	-	-	-	-	-	-	0.0	-	-
5	-	-	-	-	-	-	0.0	-	-	-	-	-	-	-	-	-	-	-	-	0.0	-	-	
6	-	-	-	-	-	-	0.0	-	-	-	-	-	-	-	-	-	-	-	-	0.0	-	-	
7	-	-	-	-	-	-	0.0	-	-	-	-	-	-	-	-	-	-	-	-	0.0	-	-	
8	-	-	-	-	-	-	0.0	-	-	-	-	-	-	-	-	-	-	-	-	0.0	-	-	
9	-	-	-	-	-	-	0.0	-	-	-	-	-	-	-	-	-	-	-	-	0.0	-	-	
日合計		-	-	-	-	-	-	4.2	-	-	-	-	-	-	-	-	-	-	-	-	0.0	-	-
*総雨量		-	-	-	-	-	-	142.5	-	-	-	-	-	-	-	-	-	-	-	-	279.7	-	-

*総雨量は一連降雨の合計

近畿地方整備局 淀川水系 対象洪水観測所時間雨量表

洪水		S28. 8. 14																					
日	時	依那古 (65)	阿保 (51)	坂下 (63)	阿波 (52)	井之市 (水)	針 (気)	針ヶ別所 (水)	針ヶ別所 (66)	榎原 (61)	室生ダム (水)	笠間 (水)	室生 (水)	家野 (水)	名張 (気)	曾爾 (68)	曾爾 (水)	青蓮池ダム (水)	名張 (64)	国津 (水)	国見山 (気)	伊賀見 (水)	
14	9-10	-	0.1	-	-	-	-	-	-	0.0	-	-	0.0	-	-	-	-	-	-	0.0	-	-	-
	11	-	0.0	-	-	-	-	-	-	0.0	-	-	0.0	-	-	-	-	-	-	0.0	-	-	-
	12	-	0.0	-	-	-	-	-	-	0.0	-	-	0.0	-	-	-	-	-	-	0.0	-	-	-
	13	-	0.9	-	-	-	-	-	-	0.0	-	-	0.0	-	-	-	-	-	-	0.0	-	-	-
	14	-	0.5	-	-	-	-	-	-	0.0	-	-	0.0	-	-	-	-	-	-	0.0	-	-	-
	15	-	0.0	-	-	-	-	-	-	0.0	-	-	0.0	-	-	-	-	-	-	0.0	-	-	-
	16	-	0.0	-	-	-	-	-	-	0.0	-	-	0.1	-	-	-	-	-	-	0.0	-	-	-
	17	-	0.0	-	-	-	-	-	-	0.0	-	-	0.0	-	-	-	-	-	-	0.0	-	-	-
	18	-	0.0	-	-	-	-	-	-	0.0	-	-	0.0	-	-	-	-	-	-	0.0	-	-	-
	19	-	0.0	-	-	-	-	-	-	0.0	-	-	0.0	-	-	-	-	-	-	0.0	-	-	-
	20	-	0.0	-	-	-	-	-	-	0.0	-	-	0.1	-	-	-	-	-	-	0.5	-	-	-
	21	-	1.6	-	-	-	-	-	-	0.0	-	-	0.1	-	-	-	-	-	-	0.3	-	-	-
	22	-	0.8	-	-	-	-	-	-	1.6	-	-	0.5	-	-	-	-	-	-	0.1	-	-	-
	23	-	5.9	-	-	-	-	-	-	0.0	-	-	0.1	-	-	-	-	-	-	0.1	-	-	-
	0	-	0.2	-	-	-	-	-	-	0.0	-	-	1.1	-	-	-	-	-	-	0.0	-	-	-
	1	-	0.0	-	-	-	-	-	-	0.2	-	-	0.1	-	-	-	-	-	-	0.0	-	-	-
	2	-	1.5	-	-	-	-	-	-	0.0	-	-	0.0	-	-	-	-	-	-	0.0	-	-	-
	3	-	2.4	-	-	-	-	-	-	0.0	-	-	0.0	-	-	-	-	-	-	0.2	-	-	-
	4	-	0.1	-	-	-	-	-	-	0.0	-	-	0.0	-	-	-	-	-	-	0.0	-	-	-
5	-	0.0	-	-	-	-	-	-	0.0	-	-	0.0	-	-	-	-	-	-	0.1	-	-	-	
6	-	0.0	-	-	-	-	-	-	0.0	-	-	0.1	-	-	-	-	-	-	4.9	-	-	-	
7	-	0.0	-	-	-	-	-	-	0.0	-	-	0.1	-	-	-	-	-	-	0.1	-	-	-	
8	-	0.0	-	-	-	-	-	-	0.0	-	-	0.1	-	-	-	-	-	-	0.3	-	-	-	
9	-	0.0	-	-	-	-	-	-	0.1	-	-	0.0	-	-	-	-	-	-	0.0	-	-	-	
日合計		-	14.0	-	-	-	-	-	-	1.9	-	-	2.4	-	-	-	-	-	-	6.6	-	-	-
15	9-10	-	9.0	-	-	-	-	-	-	0.0	-	-	0.0	-	-	-	-	-	-	0.0	-	-	-
	11	-	11.0	-	-	-	-	-	-	0.0	-	-	0.0	-	-	-	-	-	-	0.0	-	-	-
	12	-	0.2	-	-	-	-	-	-	0.4	-	-	3.3	-	-	-	-	-	-	0.0	-	-	-
	13	-	0.0	-	-	-	-	-	-	0.5	-	-	0.0	-	-	-	-	-	-	0.9	-	-	-
	14	-	0.0	-	-	-	-	-	-	0.1	-	-	0.0	-	-	-	-	-	-	0.0	-	-	-
	15	-	0.0	-	-	-	-	-	-	0.0	-	-	2.5	-	-	-	-	-	-	0.0	-	-	-
	16	-	0.0	-	-	-	-	-	-	14.5	-	-	16.7	-	-	-	-	-	-	0.0	-	-	-
	17	-	0.0	-	-	-	-	-	-	24.5	-	-	7.5	-	-	-	-	-	-	0.0	-	-	-
	18	-	0.0	-	-	-	-	-	-	2.8	-	-	1.4	-	-	-	-	-	-	0.0	-	-	-
	19	-	0.0	-	-	-	-	-	-	1.5	-	-	0.6	-	-	-	-	-	-	2.9	-	-	-
	20	-	0.0	-	-	-	-	-	-	0.0	-	-	0.0	-	-	-	-	-	-	0.0	-	-	-
	21	-	0.0	-	-	-	-	-	-	0.0	-	-	0.0	-	-	-	-	-	-	12.0	-	-	-
	22	-	0.0	-	-	-	-	-	-	0.0	-	-	0.0	-	-	-	-	-	-	0.0	-	-	-
	23	-	0.0	-	-	-	-	-	-	0.0	-	-	0.0	-	-	-	-	-	-	0.0	-	-	-
	0	-	0.0	-	-	-	-	-	-	0.0	-	-	0.0	-	-	-	-	-	-	0.0	-	-	-
	1	-	0.0	-	-	-	-	-	-	0.0	-	-	0.0	-	-	-	-	-	-	0.0	-	-	-
	2	-	0.0	-	-	-	-	-	-	0.0	-	-	0.0	-	-	-	-	-	-	0.0	-	-	-
	3	-	0.0	-	-	-	-	-	-	0.0	-	-	0.0	-	-	-	-	-	-	0.0	-	-	-
	4	-	0.0	-	-	-	-	-	-	0.0	-	-	0.0	-	-	-	-	-	-	0.0	-	-	-
5	-	0.0	-	-	-	-	-	-	0.0	-	-	0.0	-	-	-	-	-	-	0.0	-	-	-	
6	-	0.0	-	-	-	-	-	-	0.0	-	-	0.0	-	-	-	-	-	-	0.0	-	-	-	
7	-	0.0	-	-	-	-	-	-	0.0	-	-	0.0	-	-	-	-	-	-	0.0	-	-	-	
8	-	0.0	-	-	-	-	-	-	0.0	-	-	0.0	-	-	-	-	-	-	0.0	-	-	-	
9	-	0.0	-	-	-	-	-	-	0.0	-	-	0.0	-	-	-	-	-	-	0.0	-	-	-	
日合計		-	20.2	-	-	-	-	-	-	44.3	-	-	32.0	-	-	-	-	-	-	15.8	-	-	-
*総雨量		-	34.2	-	-	-	-	-	-	46.2	-	-	34.4	-	-	-	-	-	-	22.4	-	-	-

*総雨量は一連降雨の合計

近畿地方整備局 淀川水系 対象洪水観測所時間雨量表

洪水		S28. 8. 14																						
日	時	曾爾 (気)	伊賀見 (7.2)	太郎生 (水)	太郎生 (5.7)	霧生 (水)	霧生 (5.0)	大宇陀 (気)	大宇陀 (水)	古市場 (水)	内牧 (水)	岩端 (5.9)	高見 (気)	山粕 (7.5)	桃俣 (7.1)	桃俣 (水)	土屋原 (7.3)	菅野 (水)	神末 (水)	白山 (気)	粥見 (気)	黒津		
14	9-10	-	-	-	-	-	-	-	-	-	-	-	-	-	-	-	-	-	-	-	-	-	-	
	11	-	-	-	-	-	-	-	-	-	-	-	-	-	-	-	-	-	-	-	-	-	-	
	12	-	-	-	-	-	-	-	-	-	-	-	-	-	-	-	-	-	-	-	-	-	-	
	13	-	-	-	-	-	-	-	-	-	-	-	-	-	-	-	-	-	-	-	-	-	-	
	14	-	-	-	-	-	-	-	-	-	-	-	-	-	-	-	-	-	-	-	-	-	-	
	15	-	-	-	-	-	-	-	-	-	-	-	-	-	-	-	-	-	-	-	-	-	-	
	16	-	-	-	-	-	-	-	-	-	-	-	-	-	-	-	-	-	-	-	-	-	-	
	17	-	-	-	-	-	-	-	-	-	-	-	-	-	-	-	-	-	-	-	-	-	-	
	18	-	-	-	-	-	-	-	-	-	-	-	-	-	-	-	-	-	-	-	-	-	-	-
	19	-	-	-	-	-	-	-	-	-	-	-	-	-	-	-	-	-	-	-	-	-	-	-
	20	-	-	-	-	-	-	-	-	-	-	-	-	-	-	-	-	-	-	-	-	-	-	-
	21	-	-	-	-	-	-	-	-	-	-	-	-	-	-	-	-	-	-	-	-	-	-	-
	22	-	-	-	-	-	-	-	-	-	-	-	-	-	-	-	-	-	-	-	-	-	-	-
	23	-	-	-	-	-	-	-	-	-	-	-	-	-	-	-	-	-	-	-	-	-	-	-
0	-	-	-	-	-	-	-	-	-	-	-	-	-	-	-	-	-	-	-	-	-	-	-	
1	-	-	-	-	-	-	-	-	-	-	-	-	-	-	-	-	-	-	-	-	-	-	-	
2	-	-	-	-	-	-	-	-	-	-	-	-	-	-	-	-	-	-	-	-	-	-	-	
3	-	-	-	-	-	-	-	-	-	-	-	-	-	-	-	-	-	-	-	-	-	-	-	
4	-	-	-	-	-	-	-	-	-	-	-	-	-	-	-	-	-	-	-	-	-	-	-	
5	-	-	-	-	-	-	-	-	-	-	-	-	-	-	-	-	-	-	-	-	-	-	-	
6	-	-	-	-	-	-	-	-	-	-	-	-	-	-	-	-	-	-	-	-	-	-	-	
7	-	-	-	-	-	-	-	-	-	-	-	-	-	-	-	-	-	-	-	-	-	-	-	
8	-	-	-	-	-	-	-	-	-	-	-	-	-	-	-	-	-	-	-	-	-	-	-	
9	-	-	-	-	-	-	-	-	-	-	-	-	-	-	-	-	-	-	-	-	-	-	-	
日合計		-	-	-	-	-	-	-	-	-	-	-	-	-	-	-	-	-	-	-	-	-	-	
15	9-10	-	-	-	-	-	-	-	-	-	-	-	-	-	-	-	-	-	-	-	-	-	-	
	11	-	-	-	-	-	-	-	-	-	-	-	-	-	-	-	-	-	-	-	-	-	-	
	12	-	-	-	-	-	-	-	-	-	-	-	-	-	-	-	-	-	-	-	-	-	-	
	13	-	-	-	-	-	-	-	-	-	-	-	-	-	-	-	-	-	-	-	-	-	-	
	14	-	-	-	-	-	-	-	-	-	-	-	-	-	-	-	-	-	-	-	-	-	-	
	15	-	-	-	-	-	-	-	-	-	-	-	-	-	-	-	-	-	-	-	-	-	-	
	16	-	-	-	-	-	-	-	-	-	-	-	-	-	-	-	-	-	-	-	-	-	-	
	17	-	-	-	-	-	-	-	-	-	-	-	-	-	-	-	-	-	-	-	-	-	-	
	18	-	-	-	-	-	-	-	-	-	-	-	-	-	-	-	-	-	-	-	-	-	-	
	19	-	-	-	-	-	-	-	-	-	-	-	-	-	-	-	-	-	-	-	-	-	-	
	20	-	-	-	-	-	-	-	-	-	-	-	-	-	-	-	-	-	-	-	-	-	-	
	21	-	-	-	-	-	-	-	-	-	-	-	-	-	-	-	-	-	-	-	-	-	-	
	22	-	-	-	-	-	-	-	-	-	-	-	-	-	-	-	-	-	-	-	-	-	-	
	23	-	-	-	-	-	-	-	-	-	-	-	-	-	-	-	-	-	-	-	-	-	-	
0	-	-	-	-	-	-	-	-	-	-	-	-	-	-	-	-	-	-	-	-	-	-	-	
1	-	-	-	-	-	-	-	-	-	-	-	-	-	-	-	-	-	-	-	-	-	-	-	
2	-	-	-	-	-	-	-	-	-	-	-	-	-	-	-	-	-	-	-	-	-	-	-	
3	-	-	-	-	-	-	-	-	-	-	-	-	-	-	-	-	-	-	-	-	-	-	-	
4	-	-	-	-	-	-	-	-	-	-	-	-	-	-	-	-	-	-	-	-	-	-	-	
5	-	-	-	-	-	-	-	-	-	-	-	-	-	-	-	-	-	-	-	-	-	-	-	
6	-	-	-	-	-	-	-	-	-	-	-	-	-	-	-	-	-	-	-	-	-	-	-	
7	-	-	-	-	-	-	-	-	-	-	-	-	-	-	-	-	-	-	-	-	-	-	-	
8	-	-	-	-	-	-	-	-	-	-	-	-	-	-	-	-	-	-	-	-	-	-	-	
9	-	-	-	-	-	-	-	-	-	-	-	-	-	-	-	-	-	-	-	-	-	-	-	
日合計		-	-	-	-	-	-	-	-	-	-	-	-	-	-	-	-	-	-	-	-	-	-	
*総雨量		-	-	-	-	-	-	-	-	-	-	-	-	-	-	-	-	-	-	-	-	-	-	

*総雨量は一連降雨の合計

近畿地方整備局 淀川水系 対象洪水観測所時間雨量表

洪水		S28. 8. 14																					
日	時	大鳥居	笠取	高井	室生	三栖	神吉	桂	中川	北大河原	湯船	東別院	本梅	殿田	岩山	小田原	朝宮	南新田	大河原	大峯	高原	愛宕山	
14	9-10	-	-	-	-	-	-	-	-	-	-	-	-	-	-	-	-	-	-	3.5	-	-	-
	11	-	-	-	-	-	-	-	-	-	-	-	-	-	-	-	-	-	-	3.5	-	-	-
	12	-	-	-	-	-	-	-	-	-	-	-	-	-	-	-	-	-	-	3.5	-	-	-
	13	-	-	-	-	-	-	-	-	-	-	-	-	-	-	-	-	-	-	3.5	-	-	-
	14	-	-	-	-	-	-	-	-	-	-	-	-	-	-	-	-	-	-	3.5	-	-	-
	15	-	-	-	-	-	-	-	-	-	-	-	-	-	-	-	-	-	-	3.5	-	-	-
	16	-	-	-	-	-	-	-	-	-	-	-	-	-	-	-	-	-	-	3.5	-	-	-
	17	-	-	-	-	-	-	-	-	-	-	-	-	-	-	-	-	-	-	3.5	-	-	-
	18	-	-	-	-	-	-	-	-	-	-	-	-	-	-	-	-	-	-	3.5	-	-	-
	19	-	-	-	-	-	-	-	-	-	-	-	-	-	-	-	-	-	-	3.5	-	-	-
	20	-	-	-	-	-	-	-	-	-	-	-	-	-	-	-	-	-	-	3.6	-	-	-
	21	-	-	-	-	-	-	-	-	-	-	-	-	-	-	-	-	-	-	3.6	-	-	-
	22	-	-	-	-	-	-	-	-	-	-	-	-	-	-	-	-	-	-	3.6	-	-	-
	23	-	-	-	-	-	-	-	-	-	-	-	-	-	-	-	-	-	-	3.6	-	-	-
	0	-	-	-	-	-	-	-	-	-	-	-	-	-	-	-	-	-	-	3.6	-	-	-
	1	-	-	-	-	-	-	-	-	-	-	-	-	-	-	-	-	-	-	3.6	-	-	-
	2	-	-	-	-	-	-	-	-	-	-	-	-	-	-	-	-	-	-	3.6	-	-	-
	3	-	-	-	-	-	-	-	-	-	-	-	-	-	-	-	-	-	-	41.0	-	-	-
	4	-	-	-	-	-	-	-	-	-	-	-	-	-	-	-	-	-	-	56.0	-	-	-
5	-	-	-	-	-	-	-	-	-	-	-	-	-	-	-	-	-	-	42.0	-	-	-	
6	-	-	-	-	-	-	-	-	-	-	-	-	-	-	-	-	-	-	42.0	-	-	-	
7	-	-	-	-	-	-	-	-	-	-	-	-	-	-	-	-	-	-	28.0	-	-	-	
8	-	-	-	-	-	-	-	-	-	-	-	-	-	-	-	-	-	-	0.4	-	-	-	
9	-	-	-	-	-	-	-	-	-	-	-	-	-	-	-	-	-	-	0.0	-	-	-	
日合計		-	-	-	-	-	-	-	-	-	-	-	-	-	-	-	-	-	-	269.6	-	-	-
15	9-10	-	-	-	-	-	-	-	-	-	-	-	-	-	-	-	-	-	-	0.0	-	-	-
	11	-	-	-	-	-	-	-	-	-	-	-	-	-	-	-	-	-	-	0.0	-	-	-
	12	-	-	-	-	-	-	-	-	-	-	-	-	-	-	-	-	-	-	0.0	-	-	-
	13	-	-	-	-	-	-	-	-	-	-	-	-	-	-	-	-	-	-	0.0	-	-	-
	14	-	-	-	-	-	-	-	-	-	-	-	-	-	-	-	-	-	-	0.0	-	-	-
	15	-	-	-	-	-	-	-	-	-	-	-	-	-	-	-	-	-	-	0.0	-	-	-
	16	-	-	-	-	-	-	-	-	-	-	-	-	-	-	-	-	-	-	0.0	-	-	-
	17	-	-	-	-	-	-	-	-	-	-	-	-	-	-	-	-	-	-	0.0	-	-	-
	18	-	-	-	-	-	-	-	-	-	-	-	-	-	-	-	-	-	-	0.0	-	-	-
	19	-	-	-	-	-	-	-	-	-	-	-	-	-	-	-	-	-	-	0.0	-	-	-
	20	-	-	-	-	-	-	-	-	-	-	-	-	-	-	-	-	-	-	0.0	-	-	-
	21	-	-	-	-	-	-	-	-	-	-	-	-	-	-	-	-	-	-	0.0	-	-	-
	22	-	-	-	-	-	-	-	-	-	-	-	-	-	-	-	-	-	-	0.0	-	-	-
	23	-	-	-	-	-	-	-	-	-	-	-	-	-	-	-	-	-	-	0.0	-	-	-
	0	-	-	-	-	-	-	-	-	-	-	-	-	-	-	-	-	-	-	0.0	-	-	-
	1	-	-	-	-	-	-	-	-	-	-	-	-	-	-	-	-	-	-	0.0	-	-	-
	2	-	-	-	-	-	-	-	-	-	-	-	-	-	-	-	-	-	-	0.0	-	-	-
	3	-	-	-	-	-	-	-	-	-	-	-	-	-	-	-	-	-	-	0.0	-	-	-
	4	-	-	-	-	-	-	-	-	-	-	-	-	-	-	-	-	-	-	0.0	-	-	-
5	-	-	-	-	-	-	-	-	-	-	-	-	-	-	-	-	-	-	0.0	-	-	-	
6	-	-	-	-	-	-	-	-	-	-	-	-	-	-	-	-	-	-	0.0	-	-	-	
7	-	-	-	-	-	-	-	-	-	-	-	-	-	-	-	-	-	-	0.0	-	-	-	
8	-	-	-	-	-	-	-	-	-	-	-	-	-	-	-	-	-	-	0.0	-	-	-	
9	-	-	-	-	-	-	-	-	-	-	-	-	-	-	-	-	-	-	0.0	-	-	-	
日合計		-	-	-	-	-	-	-	-	-	-	-	-	-	-	-	-	-	-	0.0	-	-	-
*総雨量		-	-	-	-	-	-	-	-	-	-	-	-	-	-	-	-	-	-	269.6	-	-	-

*総雨量は一連降雨の合計

近畿地方整備局 淀川水系 対象洪水観測所時間雨量表

洪水		S28. 8. 14																			
日	時	魚谷峠	平野	水口	勅旨	小原	笠取山	天理	鷺家口	世木堰堤	荒神橋	東本梅									
14	9-10	-	-	-	-	-	-	-	-	-	-	-	-	-	-	-	-	-	-	-	-
	11	-	-	-	-	-	-	-	-	-	-	-	-	-	-	-	-	-	-	-	-
	12	-	-	-	-	-	-	-	-	-	-	-	-	-	-	-	-	-	-	-	-
	13	-	-	-	-	-	-	-	-	-	-	-	-	-	-	-	-	-	-	-	-
	14	-	-	-	-	-	-	-	-	-	-	-	-	-	-	-	-	-	-	-	-
	15	-	-	-	-	-	-	-	-	-	-	-	-	-	-	-	-	-	-	-	-
	16	-	-	-	-	-	-	-	-	-	-	-	-	-	-	-	-	-	-	-	-
	17	-	-	-	-	-	-	-	-	-	-	-	-	-	-	-	-	-	-	-	-
	18	-	-	-	-	-	-	-	-	-	-	-	-	-	-	-	-	-	-	-	-
	19	-	-	-	-	-	-	-	-	-	-	-	-	-	-	-	-	-	-	-	-
	20	-	-	-	-	-	-	-	-	-	-	-	-	-	-	-	-	-	-	-	-
	21	-	-	-	-	-	-	-	-	-	-	-	-	-	-	-	-	-	-	-	-
	22	-	-	-	-	-	-	-	-	-	-	-	-	-	-	-	-	-	-	-	-
	23	-	-	-	-	-	-	-	-	-	-	-	-	-	-	-	-	-	-	-	-
	0	-	-	-	-	-	-	-	-	-	-	-	-	-	-	-	-	-	-	-	-
	1	-	-	-	-	-	-	-	-	-	-	-	-	-	-	-	-	-	-	-	-
	2	-	-	-	-	-	-	-	-	-	-	-	-	-	-	-	-	-	-	-	-
	3	-	-	-	-	-	-	-	-	-	-	-	-	-	-	-	-	-	-	-	-
	4	-	-	-	-	-	-	-	-	-	-	-	-	-	-	-	-	-	-	-	-
	5	-	-	-	-	-	-	-	-	-	-	-	-	-	-	-	-	-	-	-	-
6	-	-	-	-	-	-	-	-	-	-	-	-	-	-	-	-	-	-	-	-	
7	-	-	-	-	-	-	-	-	-	-	-	-	-	-	-	-	-	-	-	-	
8	-	-	-	-	-	-	-	-	-	-	-	-	-	-	-	-	-	-	-	-	
9	-	-	-	-	-	-	-	-	-	-	-	-	-	-	-	-	-	-	-	-	
日合計		-	-	-	-	-	-	-	-	-	-	-	-	-	-	-	-	-	-	-	-
15	9-10	-	-	-	-	-	-	-	-	-	-	-	-	-	-	-	-	-	-	-	-
	11	-	-	-	-	-	-	-	-	-	-	-	-	-	-	-	-	-	-	-	-
	12	-	-	-	-	-	-	-	-	-	-	-	-	-	-	-	-	-	-	-	-
	13	-	-	-	-	-	-	-	-	-	-	-	-	-	-	-	-	-	-	-	-
	14	-	-	-	-	-	-	-	-	-	-	-	-	-	-	-	-	-	-	-	-
	15	-	-	-	-	-	-	-	-	-	-	-	-	-	-	-	-	-	-	-	-
	16	-	-	-	-	-	-	-	-	-	-	-	-	-	-	-	-	-	-	-	-
	17	-	-	-	-	-	-	-	-	-	-	-	-	-	-	-	-	-	-	-	-
	18	-	-	-	-	-	-	-	-	-	-	-	-	-	-	-	-	-	-	-	-
	19	-	-	-	-	-	-	-	-	-	-	-	-	-	-	-	-	-	-	-	-
	20	-	-	-	-	-	-	-	-	-	-	-	-	-	-	-	-	-	-	-	-
	21	-	-	-	-	-	-	-	-	-	-	-	-	-	-	-	-	-	-	-	-
	22	-	-	-	-	-	-	-	-	-	-	-	-	-	-	-	-	-	-	-	-
	23	-	-	-	-	-	-	-	-	-	-	-	-	-	-	-	-	-	-	-	-
	0	-	-	-	-	-	-	-	-	-	-	-	-	-	-	-	-	-	-	-	-
	1	-	-	-	-	-	-	-	-	-	-	-	-	-	-	-	-	-	-	-	-
	2	-	-	-	-	-	-	-	-	-	-	-	-	-	-	-	-	-	-	-	-
	3	-	-	-	-	-	-	-	-	-	-	-	-	-	-	-	-	-	-	-	-
	4	-	-	-	-	-	-	-	-	-	-	-	-	-	-	-	-	-	-	-	-
	5	-	-	-	-	-	-	-	-	-	-	-	-	-	-	-	-	-	-	-	-
6	-	-	-	-	-	-	-	-	-	-	-	-	-	-	-	-	-	-	-	-	
7	-	-	-	-	-	-	-	-	-	-	-	-	-	-	-	-	-	-	-	-	
8	-	-	-	-	-	-	-	-	-	-	-	-	-	-	-	-	-	-	-	-	
9	-	-	-	-	-	-	-	-	-	-	-	-	-	-	-	-	-	-	-	-	
日合計		-	-	-	-	-	-	-	-	-	-	-	-	-	-	-	-	-	-	-	-
*総雨量		-	-	-	-	-	-	-	-	-	-	-	-	-	-	-	-	-	-	-	-

*総雨量は一連降雨の合計

近畿地方整備局 淀川水系 対象洪水観測所時間雨量表

洪水		S28.9.24																					
日	時	高屋川橋	上弓削	京北 (気)	黒田 (102)	上黒田	広河原 (16)	鎌倉 (13)	花背	榎	園部 (15)	園部 (気)	園部 (府)	殿田 (14)	新町 (05)	新任 (04)	亀岡	亀岡 (07)	周山 (府)	周山 (03)	雲ヶ畑 (08)	上賀茂	
24	9-10	-	-	-	0.8	-	-	-	-	-	1.3	-	-	-	-	1.0	-	1.0	-	-	-	0.9	-
	11	-	-	-	1.0	-	-	-	-	-	2.4	-	-	-	-	0.5	-	3.0	-	-	-	1.0	-
	12	-	-	-	1.1	-	-	-	-	-	1.0	-	-	-	-	0.6	-	0.5	-	-	-	1.2	-
	13	-	-	-	1.3	-	-	-	-	-	0.9	-	-	-	-	0.0	-	1.7	-	-	-	1.2	-
	14	-	-	-	1.0	-	-	-	-	-	0.6	-	-	-	-	0.8	-	1.0	-	-	-	0.6	-
	15	-	-	-	1.5	-	-	-	-	-	1.0	-	-	-	-	2.1	-	1.8	-	-	-	1.4	-
	16	-	-	-	1.0	-	-	-	-	-	0.6	-	-	-	-	0.8	-	1.0	-	-	-	1.4	-
	17	-	-	-	1.3	-	-	-	-	-	1.0	-	-	-	-	1.9	-	1.6	-	-	-	2.1	-
	18	-	-	-	1.8	-	-	-	-	-	1.8	-	-	-	-	2.1	-	2.1	-	-	-	1.5	-
	19	-	-	-	3.1	-	-	-	-	-	1.8	-	-	-	-	3.8	-	4.3	-	-	-	1.5	-
	20	-	-	-	3.0	-	-	-	-	-	2.3	-	-	-	-	3.1	-	3.7	-	-	-	5.0	-
	21	-	-	-	4.0	-	-	-	-	-	2.7	-	-	-	-	4.0	-	4.3	-	-	-	3.7	-
	22	-	-	-	1.7	-	-	-	-	-	2.0	-	-	-	-	1.4	-	1.3	-	-	-	3.4	-
	23	-	-	-	1.9	-	-	-	-	-	2.5	-	-	-	-	3.2	-	2.9	-	-	-	1.9	-
	0	-	-	-	8.3	-	-	-	-	-	6.7	-	-	-	-	7.3	-	7.8	-	-	-	6.6	-
	1	-	-	-	7.4	-	-	-	-	-	7.2	-	-	-	-	7.5	-	7.0	-	-	-	9.0	-
	2	-	-	-	6.9	-	-	-	-	-	8.0	-	-	-	-	6.6	-	5.0	-	-	-	4.5	-
	3	-	-	-	4.8	-	-	-	-	-	4.6	-	-	-	-	2.2	-	2.0	-	-	-	2.3	-
	4	-	-	-	4.7	-	-	-	-	-	5.0	-	-	-	-	8.1	-	11.8	-	-	-	1.1	-
5	-	-	-	4.4	-	-	-	-	-	25.1	-	-	-	-	15.3	-	12.7	-	-	-	2.6	-	
6	-	-	-	1.8	-	-	-	-	-	23.5	-	-	-	-	12.0	-	15.5	-	-	-	2.2	-	
7	-	-	-	2.2	-	-	-	-	-	21.5	-	-	-	-	13.6	-	12.8	-	-	-	0.2	-	
8	-	-	-	1.1	-	-	-	-	-	17.0	-	-	-	-	1.5	-	9.2	-	-	-	0.4	-	
9	-	-	-	1.0	-	-	-	-	-	7.3	-	-	-	-	4.3	-	8.0	-	-	-	0.2	-	
日合計		-	-	-	67.1	-	-	-	-	-	147.8	-	-	-	-	103.7	-	122.0	-	-	-	55.9	-
25	9-10	-	-	-	10.0	-	-	-	-	-	9.7	-	-	-	-	7.8	-	4.0	-	-	-	7.1	-
	11	-	-	-	9.0	-	-	-	-	-	16.6	-	-	-	-	10.4	-	13.0	-	-	-	3.9	-
	12	-	-	-	21.0	-	-	-	-	-	7.8	-	-	-	-	24.1	-	12.0	-	-	-	12.0	-
	13	-	-	-	38.0	-	-	-	-	-	24.5	-	-	-	-	34.0	-	27.0	-	-	-	25.0	-
	14	-	-	-	13.0	-	-	-	-	-	21.0	-	-	-	-	26.8	-	25.0	-	-	-	15.4	-
	15	-	-	-	29.0	-	-	-	-	-	25.0	-	-	-	-	24.8	-	20.0	-	-	-	11.6	-
	16	-	-	-	34.0	-	-	-	-	-	22.0	-	-	-	-	24.4	-	23.0	-	-	-	23.0	-
	17	-	-	-	24.0	-	-	-	-	-	15.5	-	-	-	-	12.6	-	23.0	-	-	-	20.5	-
	18	-	-	-	17.5	-	-	-	-	-	11.0	-	-	-	-	8.8	-	13.0	-	-	-	26.5	-
	19	-	-	-	11.0	-	-	-	-	-	3.5	-	-	-	-	9.9	-	4.0	-	-	-	6.6	-
	20	-	-	-	2.7	-	-	-	-	-	1.1	-	-	-	-	0.6	-	0.0	-	-	-	3.4	-
	21	-	-	-	0.9	-	-	-	-	-	0.1	-	-	-	-	1.3	-	0.0	-	-	-	1.0	-
	22	-	-	-	3.4	-	-	-	-	-	1.4	-	-	-	-	1.5	-	1.0	-	-	-	1.0	-
	23	-	-	-	2.5	-	-	-	-	-	0.4	-	-	-	-	0.1	-	0.0	-	-	-	3.3	-
	0	-	-	-	1.0	-	-	-	-	-	0.0	-	-	-	-	0.0	-	0.0	-	-	-	0.2	-
	1	-	-	-	0.0	-	-	-	-	-	0.0	-	-	-	-	0.0	-	0.0	-	-	-	0.0	-
	2	-	-	-	0.0	-	-	-	-	-	0.0	-	-	-	-	0.1	-	0.0	-	-	-	0.0	-
	3	-	-	-	0.0	-	-	-	-	-	0.0	-	-	-	-	0.0	-	1.0	-	-	-	0.0	-
	4	-	-	-	0.0	-	-	-	-	-	0.0	-	-	-	-	0.2	-	0.0	-	-	-	0.0	-
5	-	-	-	0.0	-	-	-	-	-	0.0	-	-	-	-	0.1	-	0.0	-	-	-	0.0	-	
6	-	-	-	0.0	-	-	-	-	-	0.0	-	-	-	-	0.1	-	0.0	-	-	-	0.0	-	
7	-	-	-	0.0	-	-	-	-	-	0.0	-	-	-	-	0.0	-	0.0	-	-	-	0.0	-	
8	-	-	-	0.0	-	-	-	-	-	0.0	-	-	-	-	0.0	-	0.0	-	-	-	0.0	-	
9	-	-	-	0.0	-	-	-	-	-	0.0	-	-	-	-	0.0	-	0.0	-	-	-	0.0	-	
日合計		-	-	-	217.0	-	-	-	-	-	159.6	-	-	-	-	187.6	-	166.0	-	-	-	160.5	-
*総雨量		-	-	-	284.1	-	-	-	-	-	307.4	-	-	-	-	291.3	-	288.0	-	-	-	216.4	-

*総雨量は一連降雨の合計

近畿地方整備局 淀川水系 対象洪水観測所時間雨量表

洪水		S28.9.24																					
日	時	京都 (気)	京都	花背 (0.1)	花背峠 (気)	大原	比叡山 (0.9)	倉垣 (水)	歌垣 (7.5)	余野	箕面 (気)	西別院 (0.6)	山崎 (3.0)	長岡京 (気)	乙訓	八幡 (7.0)	八幡	巨椋池 (3.5)	松井 (6.9)	宇治	小栗栖	勸修寺	
24	9-10	1.3	-	-	-	-	1.1	-	-	-	-	-	-	-	-	-	-	-	-	-	-	-	1.0
	11	1.7	-	-	-	-	1.7	-	-	-	-	-	-	-	-	-	-	-	-	-	-	-	1.2
	12	0.7	-	-	-	-	0.7	-	-	-	-	-	-	-	-	-	-	-	-	-	-	-	0.7
	13	1.5	-	-	-	-	1.3	-	-	-	-	-	-	-	-	-	-	-	-	-	-	-	1.4
	14	1.1	-	-	-	-	1.5	-	-	-	-	-	-	-	-	-	-	-	-	-	-	-	1.8
	15	1.2	-	-	-	-	1.6	-	-	-	-	-	-	-	-	-	-	-	-	-	-	-	1.1
	16	1.7	-	-	-	-	2.1	-	-	-	-	-	-	-	-	-	-	-	-	-	-	-	2.0
	17	1.4	-	-	-	-	2.2	-	-	-	-	-	-	-	-	-	-	-	-	-	-	-	1.7
	18	1.7	-	-	-	-	1.8	-	-	-	-	-	-	-	-	-	-	-	-	-	-	-	1.3
	19	4.8	-	-	-	-	4.4	-	-	-	-	-	-	-	-	-	-	-	-	-	-	-	4.3
	20	3.8	-	-	-	-	3.8	-	-	-	-	-	-	-	-	-	-	-	-	-	-	-	2.3
	21	3.5	-	-	-	-	3.5	-	-	-	-	-	-	-	-	-	-	-	-	-	-	-	3.5
	22	2.0	-	-	-	-	2.0	-	-	-	-	-	-	-	-	-	-	-	-	-	-	-	1.2
	23	2.0	-	-	-	-	3.0	-	-	-	-	-	-	-	-	-	-	-	-	-	-	-	3.2
	0	3.8	-	-	-	-	5.0	-	-	-	-	-	-	-	-	-	-	-	-	-	-	-	0.7
	1	3.2	-	-	-	-	3.2	-	-	-	-	-	-	-	-	-	-	-	-	-	-	-	1.4
	2	4.1	-	-	-	-	4.4	-	-	-	-	-	-	-	-	-	-	-	-	-	-	-	4.5
	3	0.8	-	-	-	-	1.2	-	-	-	-	-	-	-	-	-	-	-	-	-	-	-	0.8
	4	1.4	-	-	-	-	4.0	-	-	-	-	-	-	-	-	-	-	-	-	-	-	-	2.0
	5	1.4	-	-	-	-	8.0	-	-	-	-	-	-	-	-	-	-	-	-	-	-	-	1.4
6	0.3	-	-	-	-	3.0	-	-	-	-	-	-	-	-	-	-	-	-	-	-	-	0.1	
7	0.4	-	-	-	-	2.4	-	-	-	-	-	-	-	-	-	-	-	-	-	-	-	0.1	
8	0.5	-	-	-	-	0.8	-	-	-	-	-	-	-	-	-	-	-	-	-	-	-	0.2	
9	0.4	-	-	-	-	0.2	-	-	-	-	-	-	-	-	-	-	-	-	-	-	-	0.3	
日合計		44.7	-	-	-	-	62.9	-	-	-	-	-	-	-	-	-	-	-	-	-	-	-	38.2
25	9-10	5.0	-	-	-	-	3.5	-	-	-	-	-	-	-	-	-	-	-	-	-	-	-	0.4
	11	1.2	-	-	-	-	2.4	-	-	-	-	-	-	-	-	-	-	-	-	-	-	-	0.8
	12	5.0	-	-	-	-	10.7	-	-	-	-	-	-	-	-	-	-	-	-	-	-	-	3.7
	13	18.4	-	-	-	-	21.0	-	-	-	-	-	-	-	-	-	-	-	-	-	-	-	12.3
	14	14.0	-	-	-	-	11.6	-	-	-	-	-	-	-	-	-	-	-	-	-	-	-	17.0
	15	16.2	-	-	-	-	15.4	-	-	-	-	-	-	-	-	-	-	-	-	-	-	-	27.0
	16	18.2	-	-	-	-	22.6	-	-	-	-	-	-	-	-	-	-	-	-	-	-	-	53.0
	17	14.9	-	-	-	-	14.8	-	-	-	-	-	-	-	-	-	-	-	-	-	-	-	29.0
	18	12.5	-	-	-	-	12.4	-	-	-	-	-	-	-	-	-	-	-	-	-	-	-	18.0
	19	2.6	-	-	-	-	5.2	-	-	-	-	-	-	-	-	-	-	-	-	-	-	-	1.5
	20	1.2	-	-	-	-	0.4	-	-	-	-	-	-	-	-	-	-	-	-	-	-	-	0.1
	21	0.0	-	-	-	-	0.0	-	-	-	-	-	-	-	-	-	-	-	-	-	-	-	0.0
	22	1.0	-	-	-	-	1.2	-	-	-	-	-	-	-	-	-	-	-	-	-	-	-	0.6
	23	0.3	-	-	-	-	2.3	-	-	-	-	-	-	-	-	-	-	-	-	-	-	-	0.1
	0	0.0	-	-	-	-	0.5	-	-	-	-	-	-	-	-	-	-	-	-	-	-	-	0.0
	1	0.0	-	-	-	-	0.1	-	-	-	-	-	-	-	-	-	-	-	-	-	-	-	0.0
	2	0.0	-	-	-	-	0.0	-	-	-	-	-	-	-	-	-	-	-	-	-	-	-	0.0
	3	0.1	-	-	-	-	0.0	-	-	-	-	-	-	-	-	-	-	-	-	-	-	-	0.0
	4	0.0	-	-	-	-	0.0	-	-	-	-	-	-	-	-	-	-	-	-	-	-	-	0.0
	5	0.0	-	-	-	-	0.0	-	-	-	-	-	-	-	-	-	-	-	-	-	-	-	0.0
6	0.0	-	-	-	-	0.0	-	-	-	-	-	-	-	-	-	-	-	-	-	-	-	0.0	
7	0.0	-	-	-	-	0.0	-	-	-	-	-	-	-	-	-	-	-	-	-	-	-	0.0	
8	0.0	-	-	-	-	0.0	-	-	-	-	-	-	-	-	-	-	-	-	-	-	-	0.0	
9	0.0	-	-	-	-	0.0	-	-	-	-	-	-	-	-	-	-	-	-	-	-	-	0.0	
日合計		110.6	-	-	-	-	124.1	-	-	-	-	-	-	-	-	-	-	-	-	-	-	-	163.5
*総雨量		155.3	-	-	-	-	187.0	-	-	-	-	-	-	-	-	-	-	-	-	-	-	-	201.7

*総雨量は一連降雨の合計

近畿地方整備局 淀川水系 対象洪水観測所時間雨量表

洪水		S28.9.24																					
日	時	山科 (01)	天ヶ瀬 (30)	笠取	西笠取 (28)	荒木	大津 (気)	瀬田川 (27)	宮村 (28)	田代	信楽 (県)	雲井 (24)	信楽 (気)	横山 (60)	新田 (19)	玉滝 (55)	甲賀	柘植 (54)	土山 (気)	枚方 (31)	枚方 (気)	生駒山 (気)	
24	9-10	-	-	-	-	-	-	0.8	-	-	-	4.0	-	-	-	0.6	-	-	-	-	-	0.7	-
	11	-	-	-	-	-	-	1.6	-	-	-	4.0	-	-	-	1.1	-	-	-	-	-	1.5	-
	12	-	-	-	-	-	-	0.9	-	-	-	4.0	-	-	-	1.3	-	-	-	-	-	0.7	-
	13	-	-	-	-	-	-	1.3	-	-	-	4.0	-	-	-	1.3	-	-	-	-	-	1.3	-
	14	-	-	-	-	-	-	1.3	-	-	-	4.0	-	-	-	1.1	-	-	-	-	-	1.5	-
	15	-	-	-	-	-	-	0.4	-	-	-	4.0	-	-	-	1.1	-	-	-	-	-	1.1	-
	16	-	-	-	-	-	-	4.0	-	-	-	4.0	-	-	-	1.6	-	-	-	-	-	1.8	-
	17	-	-	-	-	-	-	1.1	-	-	-	4.0	-	-	-	2.1	-	-	-	-	-	1.8	-
	18	-	-	-	-	-	-	0.7	-	-	-	4.0	-	-	-	3.0	-	-	-	-	-	1.1	-
	19	-	-	-	-	-	-	2.8	-	-	-	3.0	-	-	-	2.7	-	-	-	-	-	4.0	-
	20	-	-	-	-	-	-	2.5	-	-	-	3.0	-	-	-	6.5	-	-	-	-	-	2.2	-
	21	-	-	-	-	-	-	2.4	-	-	-	3.0	-	-	-	0.4	-	-	-	-	-	2.3	-
	22	-	-	-	-	-	-	3.3	-	-	-	3.0	-	-	-	0.1	-	-	-	-	-	0.1	-
	23	-	-	-	-	-	-	3.8	-	-	-	3.0	-	-	-	5.2	-	-	-	-	-	1.3	-
0	-	-	-	-	-	-	4.0	-	-	-	2.0	-	-	-	1.2	-	-	-	-	-	0.6	-	
1	-	-	-	-	-	-	1.1	-	-	-	2.0	-	-	-	3.4	-	-	-	-	-	1.0	-	
2	-	-	-	-	-	-	0.7	-	-	-	2.0	-	-	-	2.1	-	-	-	-	-	2.3	-	
3	-	-	-	-	-	-	1.2	-	-	-	2.0	-	-	-	1.5	-	-	-	-	-	0.9	-	
4	-	-	-	-	-	-	7.0	-	-	-	2.0	-	-	-	3.6	-	-	-	-	-	4.3	-	
5	-	-	-	-	-	-	11.3	-	-	-	2.0	-	-	-	12.1	-	-	-	-	-	6.6	-	
6	-	-	-	-	-	-	0.9	-	-	-	2.0	-	-	-	8.0	-	-	-	-	-	2.9	-	
7	-	-	-	-	-	-	2.4	-	-	-	5.0	-	-	-	6.3	-	-	-	-	-	1.5	-	
8	-	-	-	-	-	-	0.3	-	-	-	5.0	-	-	-	1.5	-	-	-	-	-	0.5	-	
9	-	-	-	-	-	-	0.2	-	-	-	4.0	-	-	-	0.9	-	-	-	-	-	0.1	-	
日合計		-	-	-	-	-	-	56.0	-	-	-	79.0	-	-	-	68.7	-	-	-	-	-	42.1	-
25	9-10	-	-	-	-	-	-	0.5	-	-	-	3.0	-	-	-	0.5	-	-	-	-	-	0.0	-
	11	-	-	-	-	-	-	2.0	-	-	-	3.0	-	-	-	4.1	-	-	-	-	-	2.0	-
	12	-	-	-	-	-	-	7.5	-	-	-	12.0	-	-	-	4.9	-	-	-	-	-	5.5	-
	13	-	-	-	-	-	-	15.3	-	-	-	12.0	-	-	-	11.8	-	-	-	-	-	6.0	-
	14	-	-	-	-	-	-	18.0	-	-	-	12.0	-	-	-	15.2	-	-	-	-	-	6.3	-
	15	-	-	-	-	-	-	32.6	-	-	-	27.0	-	-	-	21.2	-	-	-	-	-	8.4	-
	16	-	-	-	-	-	-	50.9	-	-	-	27.0	-	-	-	19.8	-	-	-	-	-	8.7	-
	17	-	-	-	-	-	-	35.4	-	-	-	28.0	-	-	-	22.5	-	-	-	-	-	2.5	-
	18	-	-	-	-	-	-	27.5	-	-	-	7.0	-	-	-	42.0	-	-	-	-	-	0.6	-
	19	-	-	-	-	-	-	5.1	-	-	-	7.0	-	-	-	12.6	-	-	-	-	-	0.0	-
	20	-	-	-	-	-	-	1.9	-	-	-	7.0	-	-	-	2.7	-	-	-	-	-	0.0	-
	21	-	-	-	-	-	-	1.0	-	-	-	1.0	-	-	-	6.8	-	-	-	-	-	0.0	-
	22	-	-	-	-	-	-	1.3	-	-	-	1.0	-	-	-	1.2	-	-	-	-	-	0.0	-
	23	-	-	-	-	-	-	0.5	-	-	-	1.0	-	-	-	0.2	-	-	-	-	-	0.0	-
0	-	-	-	-	-	-	0.0	-	-	-	0.0	-	-	-	0.0	-	-	-	-	-	0.0	-	
1	-	-	-	-	-	-	0.0	-	-	-	0.0	-	-	-	0.0	-	-	-	-	-	0.0	-	
2	-	-	-	-	-	-	0.0	-	-	-	0.0	-	-	-	0.0	-	-	-	-	-	0.0	-	
3	-	-	-	-	-	-	0.0	-	-	-	0.0	-	-	-	0.0	-	-	-	-	-	0.0	-	
4	-	-	-	-	-	-	0.0	-	-	-	0.0	-	-	-	0.0	-	-	-	-	-	0.0	-	
5	-	-	-	-	-	-	0.0	-	-	-	0.0	-	-	-	0.0	-	-	-	-	-	0.0	-	
6	-	-	-	-	-	-	0.0	-	-	-	0.0	-	-	-	0.0	-	-	-	-	-	0.0	-	
7	-	-	-	-	-	-	0.0	-	-	-	0.0	-	-	-	0.0	-	-	-	-	-	0.0	-	
8	-	-	-	-	-	-	0.0	-	-	-	0.0	-	-	-	0.0	-	-	-	-	-	0.0	-	
9	-	-	-	-	-	-	0.0	-	-	-	0.0	-	-	-	0.0	-	-	-	-	-	0.0	-	
日合計		-	-	-	-	-	-	199.5	-	-	-	148.0	-	-	-	165.5	-	-	-	-	-	40.0	-
*総雨量		-	-	-	-	-	-	255.5	-	-	-	227.0	-	-	-	234.2	-	-	-	-	-	82.1	-

*総雨量は一連降雨の合計

近畿地方整備局 淀川水系 対象洪水観測所時間雨量表

洪水		S28.9.24																						
日	時	田辺	田辺 (68)	田辺 (気)	菱田	井手	木津	奈良 (気)	加茂 (67)	鷺峰山 (気)	鷺峰山	布目ダム (水)	峰寺 (水)	高山ダム (水)	多羅尾 (37)	尾山 (65)	島ヶ原 (56)	五瀬 (34)	島ヶ原	上野 (53)	上野 (気)	荒木 (71)		
24	9-10	-	1.0	-	-	-	-	1.0	0.7	-	-	-	-	-	-	-	-	-	-	-	1.0	-	-	
	11	-	1.0	-	-	-	-	0.7	1.0	-	-	-	-	-	-	-	-	-	-	-	-	1.3	-	-
	12	-	1.0	-	-	-	-	1.1	1.1	-	-	-	-	-	-	-	-	-	-	-	-	0.7	-	-
	13	-	1.0	-	-	-	-	1.1	1.4	-	-	-	-	-	-	-	-	-	-	-	-	1.1	-	-
	14	-	1.0	-	-	-	-	1.1	1.5	-	-	-	-	-	-	-	-	-	-	-	-	1.1	-	-
	15	-	1.0	-	-	-	-	1.1	1.3	-	-	-	-	-	-	-	-	-	-	-	-	1.6	-	-
	16	-	2.0	-	-	-	-	1.8	1.8	-	-	-	-	-	-	-	-	-	-	-	-	1.3	-	-
	17	-	2.0	-	-	-	-	1.7	1.3	-	-	-	-	-	-	-	-	-	-	-	-	1.7	-	-
	18	-	2.0	-	-	-	-	3.8	3.4	-	-	-	-	-	-	-	-	-	-	-	-	2.1	-	-
	19	-	2.0	-	-	-	-	1.6	2.0	-	-	-	-	-	-	-	-	-	-	-	-	2.0	-	-
	20	-	2.0	-	-	-	-	2.4	2.7	-	-	-	-	-	-	-	-	-	-	-	-	4.6	-	-
	21	-	2.0	-	-	-	-	2.0	2.0	-	-	-	-	-	-	-	-	-	-	-	-	0.2	-	-
	22	-	2.0	-	-	-	-	0.3	0.3	-	-	-	-	-	-	-	-	-	-	-	-	0.0	-	-
	23	-	2.0	-	-	-	-	0.2	0.3	-	-	-	-	-	-	-	-	-	-	-	-	2.8	-	-
	0	-	2.0	-	-	-	-	0.6	0.8	-	-	-	-	-	-	-	-	-	-	-	-	2.6	-	-
	1	-	2.0	-	-	-	-	2.5	3.6	-	-	-	-	-	-	-	-	-	-	-	-	6.4	-	-
	2	-	2.0	-	-	-	-	2.0	4.2	-	-	-	-	-	-	-	-	-	-	-	-	5.1	-	-
	3	-	2.0	-	-	-	-	1.0	0.9	-	-	-	-	-	-	-	-	-	-	-	-	2.3	-	-
	4	-	2.0	-	-	-	-	1.6	3.4	-	-	-	-	-	-	-	-	-	-	-	-	4.8	-	-
	5	-	2.0	-	-	-	-	0.2	1.3	-	-	-	-	-	-	-	-	-	-	-	-	7.6	-	-
6	-	2.0	-	-	-	-	0.5	0.2	-	-	-	-	-	-	-	-	-	-	-	-	15.7	-	-	
7	-	0.0	-	-	-	-	0.4	0.3	-	-	-	-	-	-	-	-	-	-	-	-	0.2	-	-	
8	-	0.0	-	-	-	-	0.2	0.0	-	-	-	-	-	-	-	-	-	-	-	-	0.1	-	-	
9	-	1.0	-	-	-	-	0.1	0.0	-	-	-	-	-	-	-	-	-	-	-	-	0.9	-	-	
日合計		-	37.0	-	-	-	-	29.0	35.5	-	-	-	-	-	-	-	-	-	-	-	67.2	-	-	
25	9-10	-	2.0	-	-	-	-	1.0	1.9	-	-	-	-	-	-	-	-	-	-	-	5.0	-	-	
	11	-	3.0	-	-	-	-	2.9	1.5	-	-	-	-	-	-	-	-	-	-	-	6.2	-	-	
	12	-	3.0	-	-	-	-	9.2	7.6	-	-	-	-	-	-	-	-	-	-	-	7.5	-	-	
	13	-	10.0	-	-	-	-	5.0	9.0	-	-	-	-	-	-	-	-	-	-	-	10.2	-	-	
	14	-	20.0	-	-	-	-	14.0	14.5	-	-	-	-	-	-	-	-	-	-	-	16.0	-	-	
	15	-	23.0	-	-	-	-	15.5	13.1	-	-	-	-	-	-	-	-	-	-	-	22.0	-	-	
	16	-	26.0	-	-	-	-	11.3	12.4	-	-	-	-	-	-	-	-	-	-	-	18.6	-	-	
	17	-	38.0	-	-	-	-	34.0	30.5	-	-	-	-	-	-	-	-	-	-	-	22.8	-	-	
	18	-	9.0	-	-	-	-	19.3	19.0	-	-	-	-	-	-	-	-	-	-	-	21.0	-	-	
	19	-	2.0	-	-	-	-	1.4	2.2	-	-	-	-	-	-	-	-	-	-	-	5.9	-	-	
	20	-	2.0	-	-	-	-	0.3	2.0	-	-	-	-	-	-	-	-	-	-	-	0.5	-	-	
	21	-	0.0	-	-	-	-	4.1	3.0	-	-	-	-	-	-	-	-	-	-	-	1.4	-	-	
	22	-	0.0	-	-	-	-	0.4	0.3	-	-	-	-	-	-	-	-	-	-	-	0.8	-	-	
	23	-	0.0	-	-	-	-	0.0	0.0	-	-	-	-	-	-	-	-	-	-	-	0.5	-	-	
	0	-	0.0	-	-	-	-	0.0	0.0	-	-	-	-	-	-	-	-	-	-	-	0.1	-	-	
	1	-	0.0	-	-	-	-	0.0	0.0	-	-	-	-	-	-	-	-	-	-	-	0.0	-	-	
	2	-	0.0	-	-	-	-	0.0	0.0	-	-	-	-	-	-	-	-	-	-	-	0.0	-	-	
	3	-	0.0	-	-	-	-	0.0	0.0	-	-	-	-	-	-	-	-	-	-	-	0.0	-	-	
	4	-	0.0	-	-	-	-	0.0	0.0	-	-	-	-	-	-	-	-	-	-	-	0.0	-	-	
	5	-	0.0	-	-	-	-	0.0	0.0	-	-	-	-	-	-	-	-	-	-	-	0.0	-	-	
6	-	0.0	-	-	-	-	0.0	0.0	-	-	-	-	-	-	-	-	-	-	-	0.0	-	-		
7	-	0.0	-	-	-	-	0.0	0.0	-	-	-	-	-	-	-	-	-	-	-	0.0	-	-		
8	-	0.0	-	-	-	-	0.0	0.0	-	-	-	-	-	-	-	-	-	-	-	0.0	-	-		
9	-	0.0	-	-	-	-	0.0	0.0	-	-	-	-	-	-	-	-	-	-	-	0.0	-	-		
日合計		-	138.0	-	-	-	-	118.4	117.0	-	-	-	-	-	-	-	-	-	-	-	138.5	-	-	
*総雨量		-	175.0	-	-	-	-	147.4	152.5	-	-	-	-	-	-	-	-	-	-	-	205.7	-	-	

*総雨量は一連降雨の合計

近畿地方整備局 淀川水系 対象洪水観測所時間雨量表

洪水		S28.9.24																					
日	時	依那古 (65)	阿保 (51)	坂下 (63)	阿波 (52)	井之市 (水)	針 (気)	針ヶ別所 (水)	針ヶ別所 (66)	榎原 (61)	室生ダム (水)	笠間 (水)	室生 (水)	家野 (水)	名張 (気)	曾爾 (68)	曾爾 (水)	青蓮池ダム (水)	名張 (64)	国津 (水)	国見山 (気)	伊賀見 (水)	
24	9-10	-	2.4	-	-	-	-	-	-	1.9	-	-	0.8	-	-	-	-	-	-	1.1	-	-	-
	11	-	3.4	-	-	-	-	-	-	1.1	-	-	1.3	-	-	-	-	-	-	0.7	-	-	-
	12	-	0.8	-	-	-	-	-	-	1.4	-	-	1.3	-	-	-	-	-	-	1.0	-	-	-
	13	-	2.7	-	-	-	-	-	-	1.1	-	-	1.6	-	-	-	-	-	-	1.6	-	-	-
	14	-	0.9	-	-	-	-	-	-	1.1	-	-	0.8	-	-	-	-	-	-	1.4	-	-	-
	15	-	0.0	-	-	-	-	-	-	1.7	-	-	0.4	-	-	-	-	-	-	1.6	-	-	-
	16	-	1.3	-	-	-	-	-	-	1.1	-	-	0.4	-	-	-	-	-	-	1.5	-	-	-
	17	-	1.3	-	-	-	-	-	-	0.3	-	-	0.9	-	-	-	-	-	-	0.7	-	-	-
	18	-	0.8	-	-	-	-	-	-	1.1	-	-	1.6	-	-	-	-	-	-	0.9	-	-	-
	19	-	2.4	-	-	-	-	-	-	2.2	-	-	3.2	-	-	-	-	-	-	2.3	-	-	-
日	20	-	4.0	-	-	-	-	-	-	0.4	-	-	1.5	-	-	-	-	-	-	1.0	-	-	-
	21	-	5.8	-	-	-	-	-	-	0.3	-	-	0.2	-	-	-	-	-	-	0.3	-	-	-
	22	-	5.2	-	-	-	-	-	-	1.8	-	-	2.2	-	-	-	-	-	-	0.6	-	-	-
	23	-	9.0	-	-	-	-	-	-	1.2	-	-	1.6	-	-	-	-	-	-	1.7	-	-	-
	0	-	1.8	-	-	-	-	-	-	2.0	-	-	4.0	-	-	-	-	-	-	7.0	-	-	-
	1	-	1.2	-	-	-	-	-	-	4.7	-	-	9.0	-	-	-	-	-	-	11.5	-	-	-
	2	-	2.0	-	-	-	-	-	-	1.9	-	-	7.0	-	-	-	-	-	-	10.4	-	-	-
	3	-	3.0	-	-	-	-	-	-	1.8	-	-	9.0	-	-	-	-	-	-	9.6	-	-	-
	4	-	12.0	-	-	-	-	-	-	2.2	-	-	5.5	-	-	-	-	-	-	10.4	-	-	-
	5	-	15.0	-	-	-	-	-	-	0.8	-	-	3.7	-	-	-	-	-	-	9.9	-	-	-
6	-	18.0	-	-	-	-	-	-	0.7	-	-	4.1	-	-	-	-	-	-	4.7	-	-	-	
7	-	0.5	-	-	-	-	-	-	1.2	-	-	1.2	-	-	-	-	-	-	5.6	-	-	-	
8	-	1.0	-	-	-	-	-	-	0.6	-	-	1.3	-	-	-	-	-	-	1.4	-	-	-	
9	-	1.5	-	-	-	-	-	-	2.5	-	-	1.2	-	-	-	-	-	-	2.0	-	-	-	
日合計		-	96.0	-	-	-	-	-	-	35.1	-	-	63.8	-	-	-	-	-	-	88.9	-	-	-
25	9-10	-	8.0	-	-	-	-	-	-	4.5	-	-	7.0	-	-	-	-	-	-	3.7	-	-	-
	11	-	12.0	-	-	-	-	-	-	6.0	-	-	7.6	-	-	-	-	-	-	3.8	-	-	-
	12	-	20.0	-	-	-	-	-	-	9.4	-	-	22.4	-	-	-	-	-	-	11.4	-	-	-
	13	-	19.0	-	-	-	-	-	-	12.0	-	-	18.0	-	-	-	-	-	-	11.0	-	-	-
	14	-	26.0	-	-	-	-	-	-	17.9	-	-	26.0	-	-	-	-	-	-	23.9	-	-	-
	15	-	30.0	-	-	-	-	-	-	22.4	-	-	14.5	-	-	-	-	-	-	30.5	-	-	-
	16	-	25.0	-	-	-	-	-	-	16.7	-	-	14.5	-	-	-	-	-	-	26.4	-	-	-
	17	-	24.0	-	-	-	-	-	-	18.3	-	-	21.0	-	-	-	-	-	-	17.6	-	-	-
	18	-	42.0	-	-	-	-	-	-	21.8	-	-	19.0	-	-	-	-	-	-	25.6	-	-	-
	19	-	3.5	-	-	-	-	-	-	1.2	-	-	11.0	-	-	-	-	-	-	6.1	-	-	-
日	20	-	1.5	-	-	-	-	-	-	14.6	-	-	3.2	-	-	-	-	-	-	0.0	-	-	-
	21	-	1.0	-	-	-	-	-	-	2.6	-	-	6.0	-	-	-	-	-	-	1.1	-	-	-
	22	-	0.0	-	-	-	-	-	-	8.4	-	-	3.3	-	-	-	-	-	-	0.1	-	-	-
	23	-	0.0	-	-	-	-	-	-	1.8	-	-	2.1	-	-	-	-	-	-	0.1	-	-	-
	0	-	0.0	-	-	-	-	-	-	0.0	-	-	1.0	-	-	-	-	-	-	0.0	-	-	-
	1	-	0.0	-	-	-	-	-	-	0.0	-	-	0.6	-	-	-	-	-	-	0.0	-	-	-
	2	-	0.0	-	-	-	-	-	-	0.8	-	-	0.8	-	-	-	-	-	-	0.0	-	-	-
	3	-	0.0	-	-	-	-	-	-	1.8	-	-	0.0	-	-	-	-	-	-	0.0	-	-	-
	4	-	0.0	-	-	-	-	-	-	0.7	-	-	0.0	-	-	-	-	-	-	0.0	-	-	-
	5	-	0.0	-	-	-	-	-	-	0.0	-	-	0.0	-	-	-	-	-	-	0.0	-	-	-
6	-	0.0	-	-	-	-	-	-	0.0	-	-	0.0	-	-	-	-	-	-	0.0	-	-	-	
7	-	0.0	-	-	-	-	-	-	0.0	-	-	0.0	-	-	-	-	-	-	0.0	-	-	-	
8	-	0.0	-	-	-	-	-	-	0.0	-	-	0.0	-	-	-	-	-	-	0.0	-	-	-	
9	-	0.0	-	-	-	-	-	-	0.0	-	-	0.0	-	-	-	-	-	-	0.0	-	-	-	
日合計		-	212.0	-	-	-	-	-	-	160.9	-	-	178.0	-	-	-	-	-	-	161.3	-	-	-
*総雨量		-	308.0	-	-	-	-	-	-	196.0	-	-	241.8	-	-	-	-	-	-	250.2	-	-	-

*総雨量は一連降雨の合計

近畿地方整備局 淀川水系 対象洪水観測所時間雨量表

洪水		S28.9.24																						
日	時	曾爾 (気)	伊賀見 (72)	太郎生 (水)	太郎生 (57)	霧生 (水)	霧生 (50)	大宇陀 (気)	大宇陀 (水)	古市場 (水)	内牧 (水)	岩端 (59)	高見 (気)	山粕 (75)	桃俣 (71)	桃俣 (水)	土屋原 (73)	菅野 (水)	神末 (水)	白山 (気)	粥見 (気)	黒津		
24	9-10	-	-	-	-	-	-	-	-	-	-	-	-	-	-	-	-	-	-	-	-	-	-	
	11	-	-	-	-	-	-	-	-	-	-	-	-	-	-	-	-	-	-	-	-	-	-	
	12	-	-	-	-	-	-	-	-	-	-	-	-	-	-	-	-	-	-	-	-	-	-	
	13	-	-	-	-	-	-	-	-	-	-	-	-	-	-	-	-	-	-	-	-	-	-	
	14	-	-	-	-	-	-	-	-	-	-	-	-	-	-	-	-	-	-	-	-	-	-	
	15	-	-	-	-	-	-	-	-	-	-	-	-	-	-	-	-	-	-	-	-	-	-	
	16	-	-	-	-	-	-	-	-	-	-	-	-	-	-	-	-	-	-	-	-	-	-	
	17	-	-	-	-	-	-	-	-	-	-	-	-	-	-	-	-	-	-	-	-	-	-	
	18	-	-	-	-	-	-	-	-	-	-	-	-	-	-	-	-	-	-	-	-	-	-	-
	19	-	-	-	-	-	-	-	-	-	-	-	-	-	-	-	-	-	-	-	-	-	-	-
	20	-	-	-	-	-	-	-	-	-	-	-	-	-	-	-	-	-	-	-	-	-	-	-
21	-	-	-	-	-	-	-	-	-	-	-	-	-	-	-	-	-	-	-	-	-	-	-	
22	-	-	-	-	-	-	-	-	-	-	-	-	-	-	-	-	-	-	-	-	-	-	-	
23	-	-	-	-	-	-	-	-	-	-	-	-	-	-	-	-	-	-	-	-	-	-	-	
0	-	-	-	-	-	-	-	-	-	-	-	-	-	-	-	-	-	-	-	-	-	-	-	
1	-	-	-	-	-	-	-	-	-	-	-	-	-	-	-	-	-	-	-	-	-	-	-	
2	-	-	-	-	-	-	-	-	-	-	-	-	-	-	-	-	-	-	-	-	-	-	-	
3	-	-	-	-	-	-	-	-	-	-	-	-	-	-	-	-	-	-	-	-	-	-	-	
4	-	-	-	-	-	-	-	-	-	-	-	-	-	-	-	-	-	-	-	-	-	-	-	
5	-	-	-	-	-	-	-	-	-	-	-	-	-	-	-	-	-	-	-	-	-	-	-	
6	-	-	-	-	-	-	-	-	-	-	-	-	-	-	-	-	-	-	-	-	-	-	-	
7	-	-	-	-	-	-	-	-	-	-	-	-	-	-	-	-	-	-	-	-	-	-	-	
8	-	-	-	-	-	-	-	-	-	-	-	-	-	-	-	-	-	-	-	-	-	-	-	
9	-	-	-	-	-	-	-	-	-	-	-	-	-	-	-	-	-	-	-	-	-	-	-	
日合計		-	-	-	-	-	-	-	-	-	-	-	-	-	-	-	-	-	-	-	-	-	-	-
25	9-10	-	-	-	-	-	-	-	-	-	-	-	-	-	-	-	-	-	-	-	-	-	-	
	11	-	-	-	-	-	-	-	-	-	-	-	-	-	-	-	-	-	-	-	-	-	-	
	12	-	-	-	-	-	-	-	-	-	-	-	-	-	-	-	-	-	-	-	-	-	-	
	13	-	-	-	-	-	-	-	-	-	-	-	-	-	-	-	-	-	-	-	-	-	-	
	14	-	-	-	-	-	-	-	-	-	-	-	-	-	-	-	-	-	-	-	-	-	-	
	15	-	-	-	-	-	-	-	-	-	-	-	-	-	-	-	-	-	-	-	-	-	-	
	16	-	-	-	-	-	-	-	-	-	-	-	-	-	-	-	-	-	-	-	-	-	-	
	17	-	-	-	-	-	-	-	-	-	-	-	-	-	-	-	-	-	-	-	-	-	-	
	18	-	-	-	-	-	-	-	-	-	-	-	-	-	-	-	-	-	-	-	-	-	-	
	19	-	-	-	-	-	-	-	-	-	-	-	-	-	-	-	-	-	-	-	-	-	-	
	20	-	-	-	-	-	-	-	-	-	-	-	-	-	-	-	-	-	-	-	-	-	-	
21	-	-	-	-	-	-	-	-	-	-	-	-	-	-	-	-	-	-	-	-	-	-		
22	-	-	-	-	-	-	-	-	-	-	-	-	-	-	-	-	-	-	-	-	-	-	-	
23	-	-	-	-	-	-	-	-	-	-	-	-	-	-	-	-	-	-	-	-	-	-	-	
0	-	-	-	-	-	-	-	-	-	-	-	-	-	-	-	-	-	-	-	-	-	-	-	
1	-	-	-	-	-	-	-	-	-	-	-	-	-	-	-	-	-	-	-	-	-	-	-	
2	-	-	-	-	-	-	-	-	-	-	-	-	-	-	-	-	-	-	-	-	-	-	-	
3	-	-	-	-	-	-	-	-	-	-	-	-	-	-	-	-	-	-	-	-	-	-	-	
4	-	-	-	-	-	-	-	-	-	-	-	-	-	-	-	-	-	-	-	-	-	-	-	
5	-	-	-	-	-	-	-	-	-	-	-	-	-	-	-	-	-	-	-	-	-	-	-	
6	-	-	-	-	-	-	-	-	-	-	-	-	-	-	-	-	-	-	-	-	-	-	-	
7	-	-	-	-	-	-	-	-	-	-	-	-	-	-	-	-	-	-	-	-	-	-	-	
8	-	-	-	-	-	-	-	-	-	-	-	-	-	-	-	-	-	-	-	-	-	-	-	
9	-	-	-	-	-	-	-	-	-	-	-	-	-	-	-	-	-	-	-	-	-	-	-	
日合計		-	-	-	-	-	-	-	-	-	-	-	-	-	-	-	-	-	-	-	-	-	-	-
*総雨量		-	-	-	-	-	-	-	-	-	-	-	-	-	-	-	-	-	-	-	-	-	-	-

*総雨量は一連降雨の合計

近畿地方整備局 淀川水系 対象洪水観測所時間雨量表

洪水		S28.9.24																					
日	時	大鳥居	笠取	高井	室生	三栖	神吉	桂	中川	北大河原	湯船	東別院	本梅	殿田	岩山	小田原	朝宮	南新田	大河原	大峯	高原	愛宕山	
24	9-10	-	-	-	-	-	-	-	-	-	-	-	-	-	-	-	-	-	-	1.5	2.0	-	-
	11	-	-	-	-	-	-	-	-	-	-	-	-	-	-	-	-	-	-	2.0	2.0	-	-
	12	-	-	-	-	-	-	-	-	-	-	-	-	-	-	-	-	-	-	1.4	7.0	-	-
	13	-	-	-	-	-	-	-	-	-	-	-	-	-	-	-	-	-	-	1.4	0.0	-	-
	14	-	-	-	-	-	-	-	-	-	-	-	-	-	-	-	-	-	-	2.8	0.0	-	-
	15	-	-	-	-	-	-	-	-	-	-	-	-	-	-	-	-	-	-	2.0	0.0	-	-
	16	-	-	-	-	-	-	-	-	-	-	-	-	-	-	-	-	-	-	1.6	1.0	-	-
	17	-	-	-	-	-	-	-	-	-	-	-	-	-	-	-	-	-	-	3.9	0.0	-	-
	18	-	-	-	-	-	-	-	-	-	-	-	-	-	-	-	-	-	-	2.9	0.5	-	-
	19	-	-	-	-	-	-	-	-	-	-	-	-	-	-	-	-	-	-	3.1	3.0	-	-
	20	-	-	-	-	-	-	-	-	-	-	-	-	-	-	-	-	-	-	0.8	6.0	-	-
	21	-	-	-	-	-	-	-	-	-	-	-	-	-	-	-	-	-	-	0.9	3.0	-	-
	22	-	-	-	-	-	-	-	-	-	-	-	-	-	-	-	-	-	-	1.4	1.0	-	-
	23	-	-	-	-	-	-	-	-	-	-	-	-	-	-	-	-	-	-	6.7	5.0	-	-
0	-	-	-	-	-	-	-	-	-	-	-	-	-	-	-	-	-	-	11.9	2.5	-	-	
1	-	-	-	-	-	-	-	-	-	-	-	-	-	-	-	-	-	-	2.9	6.0	-	-	
2	-	-	-	-	-	-	-	-	-	-	-	-	-	-	-	-	-	-	6.1	7.0	-	-	
3	-	-	-	-	-	-	-	-	-	-	-	-	-	-	-	-	-	-	9.6	3.0	-	-	
4	-	-	-	-	-	-	-	-	-	-	-	-	-	-	-	-	-	-	2.4	3.0	-	-	
5	-	-	-	-	-	-	-	-	-	-	-	-	-	-	-	-	-	-	3.7	6.0	-	-	
6	-	-	-	-	-	-	-	-	-	-	-	-	-	-	-	-	-	-	1.1	1.2	-	-	
7	-	-	-	-	-	-	-	-	-	-	-	-	-	-	-	-	-	-	2.0	1.0	-	-	
8	-	-	-	-	-	-	-	-	-	-	-	-	-	-	-	-	-	-	1.5	2.0	-	-	
9	-	-	-	-	-	-	-	-	-	-	-	-	-	-	-	-	-	-	1.5	5.0	-	-	
日合計		-	-	-	-	-	-	-	-	-	-	-	-	-	-	-	-	-	-	75.1	67.2	-	-
25	9-10	-	-	-	-	-	-	-	-	-	-	-	-	-	-	-	-	-	-	0.6	2.0	-	-
	11	-	-	-	-	-	-	-	-	-	-	-	-	-	-	-	-	-	-	1.5	1.5	-	-
	12	-	-	-	-	-	-	-	-	-	-	-	-	-	-	-	-	-	-	4.5	6.5	-	-
	13	-	-	-	-	-	-	-	-	-	-	-	-	-	-	-	-	-	-	11.9	20.0	-	-
	14	-	-	-	-	-	-	-	-	-	-	-	-	-	-	-	-	-	-	10.4	20.0	-	-
	15	-	-	-	-	-	-	-	-	-	-	-	-	-	-	-	-	-	-	9.1	35.0	-	-
	16	-	-	-	-	-	-	-	-	-	-	-	-	-	-	-	-	-	-	10.8	53.0	-	-
	17	-	-	-	-	-	-	-	-	-	-	-	-	-	-	-	-	-	-	12.4	40.0	-	-
	18	-	-	-	-	-	-	-	-	-	-	-	-	-	-	-	-	-	-	44.9	13.0	-	-
	19	-	-	-	-	-	-	-	-	-	-	-	-	-	-	-	-	-	-	14.8	10.0	-	-
	20	-	-	-	-	-	-	-	-	-	-	-	-	-	-	-	-	-	-	2.7	0.0	-	-
	21	-	-	-	-	-	-	-	-	-	-	-	-	-	-	-	-	-	-	3.7	0.0	-	-
	22	-	-	-	-	-	-	-	-	-	-	-	-	-	-	-	-	-	-	2.4	0.0	-	-
	23	-	-	-	-	-	-	-	-	-	-	-	-	-	-	-	-	-	-	0.0	0.0	-	-
0	-	-	-	-	-	-	-	-	-	-	-	-	-	-	-	-	-	-	0.0	0.0	-	-	
1	-	-	-	-	-	-	-	-	-	-	-	-	-	-	-	-	-	-	0.0	0.0	-	-	
2	-	-	-	-	-	-	-	-	-	-	-	-	-	-	-	-	-	-	0.0	0.0	-	-	
3	-	-	-	-	-	-	-	-	-	-	-	-	-	-	-	-	-	-	0.0	0.0	-	-	
4	-	-	-	-	-	-	-	-	-	-	-	-	-	-	-	-	-	-	0.0	0.0	-	-	
5	-	-	-	-	-	-	-	-	-	-	-	-	-	-	-	-	-	-	0.0	0.0	-	-	
6	-	-	-	-	-	-	-	-	-	-	-	-	-	-	-	-	-	-	0.0	0.0	-	-	
7	-	-	-	-	-	-	-	-	-	-	-	-	-	-	-	-	-	-	0.0	0.0	-	-	
8	-	-	-	-	-	-	-	-	-	-	-	-	-	-	-	-	-	-	0.0	0.0	-	-	
9	-	-	-	-	-	-	-	-	-	-	-	-	-	-	-	-	-	-	0.0	0.0	-	-	
日合計		-	-	-	-	-	-	-	-	-	-	-	-	-	-	-	-	-	-	129.7	201.0	-	-
*総雨量		-	-	-	-	-	-	-	-	-	-	-	-	-	-	-	-	-	-	204.8	268.2	-	-

*総雨量は一連降雨の合計

近畿地方整備局 淀川水系 対象洪水観測所時間雨量表

洪水		S28.9.24																			
日	時	魚谷峠	平野	水口	勅旨	小原	笠取山	天理	鷺家口	世木堰堤	荒神橋	東本梅									
24	9-10	-	-	-	-	-	-	-	-	-	-	-	-	-	-	-	-	-	-	-	
	11	-	-	-	-	-	-	-	-	-	-	-	-	-	-	-	-	-	-	-	
	12	-	-	-	-	-	-	-	-	-	-	-	-	-	-	-	-	-	-	-	
	13	-	-	-	-	-	-	-	-	-	-	-	-	-	-	-	-	-	-	-	
	14	-	-	-	-	-	-	-	-	-	-	-	-	-	-	-	-	-	-	-	
	15	-	-	-	-	-	-	-	-	-	-	-	-	-	-	-	-	-	-	-	
	16	-	-	-	-	-	-	-	-	-	-	-	-	-	-	-	-	-	-	-	
	17	-	-	-	-	-	-	-	-	-	-	-	-	-	-	-	-	-	-	-	
	18	-	-	-	-	-	-	-	-	-	-	-	-	-	-	-	-	-	-	-	
	19	-	-	-	-	-	-	-	-	-	-	-	-	-	-	-	-	-	-	-	
	20	-	-	-	-	-	-	-	-	-	-	-	-	-	-	-	-	-	-	-	
	21	-	-	-	-	-	-	-	-	-	-	-	-	-	-	-	-	-	-	-	
	22	-	-	-	-	-	-	-	-	-	-	-	-	-	-	-	-	-	-	-	
	23	-	-	-	-	-	-	-	-	-	-	-	-	-	-	-	-	-	-	-	
	0	-	-	-	-	-	-	-	-	-	-	-	-	-	-	-	-	-	-	-	
	1	-	-	-	-	-	-	-	-	-	-	-	-	-	-	-	-	-	-	-	
	2	-	-	-	-	-	-	-	-	-	-	-	-	-	-	-	-	-	-	-	
	3	-	-	-	-	-	-	-	-	-	-	-	-	-	-	-	-	-	-	-	
	4	-	-	-	-	-	-	-	-	-	-	-	-	-	-	-	-	-	-	-	
	5	-	-	-	-	-	-	-	-	-	-	-	-	-	-	-	-	-	-	-	
6	-	-	-	-	-	-	-	-	-	-	-	-	-	-	-	-	-	-	-		
7	-	-	-	-	-	-	-	-	-	-	-	-	-	-	-	-	-	-	-		
8	-	-	-	-	-	-	-	-	-	-	-	-	-	-	-	-	-	-	-		
9	-	-	-	-	-	-	-	-	-	-	-	-	-	-	-	-	-	-	-		
日合計		-	-	-	-	-	-	-	-	-	-	-	-	-	-	-	-	-	-	-	
25	9-10	-	-	-	-	-	-	-	-	-	-	-	-	-	-	-	-	-	-	-	
	11	-	-	-	-	-	-	-	-	-	-	-	-	-	-	-	-	-	-	-	
	12	-	-	-	-	-	-	-	-	-	-	-	-	-	-	-	-	-	-	-	
	13	-	-	-	-	-	-	-	-	-	-	-	-	-	-	-	-	-	-	-	
	14	-	-	-	-	-	-	-	-	-	-	-	-	-	-	-	-	-	-	-	
	15	-	-	-	-	-	-	-	-	-	-	-	-	-	-	-	-	-	-	-	
	16	-	-	-	-	-	-	-	-	-	-	-	-	-	-	-	-	-	-	-	
	17	-	-	-	-	-	-	-	-	-	-	-	-	-	-	-	-	-	-	-	
	18	-	-	-	-	-	-	-	-	-	-	-	-	-	-	-	-	-	-	-	
	19	-	-	-	-	-	-	-	-	-	-	-	-	-	-	-	-	-	-	-	
	20	-	-	-	-	-	-	-	-	-	-	-	-	-	-	-	-	-	-	-	
	21	-	-	-	-	-	-	-	-	-	-	-	-	-	-	-	-	-	-	-	
	22	-	-	-	-	-	-	-	-	-	-	-	-	-	-	-	-	-	-	-	
	23	-	-	-	-	-	-	-	-	-	-	-	-	-	-	-	-	-	-	-	
	0	-	-	-	-	-	-	-	-	-	-	-	-	-	-	-	-	-	-	-	
	1	-	-	-	-	-	-	-	-	-	-	-	-	-	-	-	-	-	-	-	
	2	-	-	-	-	-	-	-	-	-	-	-	-	-	-	-	-	-	-	-	
	3	-	-	-	-	-	-	-	-	-	-	-	-	-	-	-	-	-	-	-	
	4	-	-	-	-	-	-	-	-	-	-	-	-	-	-	-	-	-	-	-	
	5	-	-	-	-	-	-	-	-	-	-	-	-	-	-	-	-	-	-	-	
6	-	-	-	-	-	-	-	-	-	-	-	-	-	-	-	-	-	-	-		
7	-	-	-	-	-	-	-	-	-	-	-	-	-	-	-	-	-	-	-		
8	-	-	-	-	-	-	-	-	-	-	-	-	-	-	-	-	-	-	-		
9	-	-	-	-	-	-	-	-	-	-	-	-	-	-	-	-	-	-	-		
日合計		-	-	-	-	-	-	-	-	-	-	-	-	-	-	-	-	-	-	-	
*総雨量		-	-	-	-	-	-	-	-	-	-	-	-	-	-	-	-	-	-	-	

*総雨量は一連降雨の合計

近畿地方整備局 淀川水系 対象洪水観測所時間雨量表

洪水		S31.9.25																				
日	時	高屋川橋	上弓削	京北 (気)	黒田 (102)	上黒田	広河原 (16)	鎌倉 (13)	花背	榎	園部 (15)	園部 (気)	園部 (府)	殿田 (14)	新町 (05)	新任 (04)	亀岡	亀岡 (07)	周山 (府)	周山 (03)	雲ヶ畑 (08)	上賀茂
25	9-10	-	0.0	-	0.0	-	-	-	0.0	-	-	-	-	-	-	0.0	-	0.0	-	0.0	0.0	-
	11	-	0.0	-	0.0	-	-	-	0.0	-	-	-	-	-	-	0.0	-	0.0	-	0.0	0.0	-
	12	-	0.0	-	0.0	-	-	-	0.0	-	-	-	-	-	-	0.0	-	0.0	-	0.0	0.0	-
	13	-	0.0	-	0.0	-	-	-	0.0	-	-	-	-	-	-	0.0	-	0.0	-	0.0	0.0	-
	14	-	0.0	-	0.0	-	-	-	0.0	-	-	-	-	-	-	0.0	-	0.0	-	0.0	0.0	-
	15	-	0.0	-	0.0	-	-	-	0.0	-	-	-	-	-	-	0.0	-	0.0	-	0.0	0.0	-
	16	-	0.0	-	0.0	-	-	-	0.0	-	-	-	-	-	-	0.0	-	0.0	-	0.0	0.0	-
	17	-	0.0	-	0.0	-	-	-	0.0	-	-	-	-	-	-	0.0	-	0.0	-	0.0	0.0	-
	18	-	0.0	-	0.0	-	-	-	0.0	-	-	-	-	-	-	0.0	-	0.0	-	0.0	0.0	-
	19	-	0.0	-	0.0	-	-	-	0.0	-	-	-	-	-	-	0.0	-	0.0	-	0.0	0.0	-
	20	-	0.0	-	0.0	-	-	-	0.0	-	-	-	-	-	-	0.0	-	0.0	-	0.0	0.0	-
	21	-	0.0	-	0.0	-	-	-	0.0	-	-	-	-	-	-	0.0	-	0.0	-	0.0	0.0	-
	22	-	0.0	-	0.1	-	-	-	2.4	-	-	-	-	-	-	2.0	-	0.0	-	0.0	4.0	-
	23	-	0.0	-	0.3	-	-	-	3.0	-	-	-	-	-	-	2.0	-	0.0	-	0.5	4.0	-
	0	-	2.0	-	2.8	-	-	-	3.0	-	-	-	-	-	-	2.0	-	0.0	-	3.5	4.0	-
	1	-	2.0	-	2.0	-	-	-	3.0	-	-	-	-	-	-	2.0	-	0.0	-	2.0	4.0	-
	2	-	2.0	-	1.4	-	-	-	3.0	-	-	-	-	-	-	2.0	-	0.0	-	1.0	4.0	-
	3	-	4.0	-	2.2	-	-	-	4.0	-	-	-	-	-	-	2.0	-	0.0	-	3.5	4.0	-
	4	-	1.0	-	2.3	-	-	-	4.0	-	-	-	-	-	-	2.0	-	6.0	-	1.5	4.0	-
5	-	4.0	-	2.3	-	-	-	4.0	-	-	-	-	-	-	3.0	-	6.0	-	2.5	4.0	-	
6	-	11.0	-	5.0	-	-	-	4.0	-	-	-	-	-	-	3.0	-	6.1	-	4.0	4.0	-	
7	-	2.0	-	4.8	-	-	-	4.0	-	-	-	-	-	-	7.0	-	6.1	-	4.0	4.0	-	
8	-	4.0	-	2.0	-	-	-	4.0	-	-	-	-	-	-	7.0	-	6.1	-	3.5	4.0	-	
9	-	12.0	-	6.8	-	-	-	4.0	-	-	-	-	-	-	8.0	-	6.1	-	11.0	4.0	-	
日合計		-	44.0	-	32.0	-	-	42.4	-	-	-	-	-	-	42.0	-	36.4	-	37.0	48.0	-	
26	9-10	-	8.0	-	12.5	-	-	15.5	-	-	-	-	-	-	10.0	-	13.0	-	9.0	4.0	-	
	11	-	4.0	-	7.7	-	-	3.8	-	-	-	-	-	-	6.0	-	12.0	-	6.2	5.0	-	
	12	-	2.0	-	0.5	-	-	3.8	-	-	-	-	-	-	0.5	-	3.0	-	2.8	5.0	-	
	13	-	2.0	-	0.7	-	-	2.1	-	-	-	-	-	-	2.0	-	2.0	-	0.8	4.0	-	
	14	-	4.0	-	2.9	-	-	2.1	-	-	-	-	-	-	3.5	-	2.0	-	2.2	4.0	-	
	15	-	0.0	-	2.2	-	-	2.0	-	-	-	-	-	-	2.0	-	2.0	-	2.0	4.0	-	
	16	-	0.0	-	0.1	-	-	0.8	-	-	-	-	-	-	0.1	-	0.7	-	0.0	1.0	-	
	17	-	1.0	-	1.0	-	-	0.7	-	-	-	-	-	-	0.9	-	0.7	-	0.2	1.0	-	
	18	-	0.0	-	0.6	-	-	0.7	-	-	-	-	-	-	0.5	-	0.6	-	0.0	1.0	-	
	19	-	1.0	-	1.5	-	-	0.7	-	-	-	-	-	-	1.0	-	0.6	-	0.0	1.0	-	
	20	-	1.0	-	0.9	-	-	0.7	-	-	-	-	-	-	0.0	-	0.6	-	0.8	1.0	-	
	21	-	0.0	-	0.3	-	-	0.8	-	-	-	-	-	-	1.0	-	0.7	-	1.2	1.0	-	
	22	-	0.0	-	0.0	-	-	2.4	-	-	-	-	-	-	0.0	-	2.0	-	0.0	2.0	-	
	23	-	2.0	-	1.8	-	-	2.4	-	-	-	-	-	-	2.0	-	2.0	-	3.0	2.0	-	
	0	-	4.0	-	4.8	-	-	2.4	-	-	-	-	-	-	3.0	-	2.0	-	4.0	2.0	-	
	1	-	4.0	-	4.0	-	-	7.0	-	-	-	-	-	-	3.0	-	5.0	-	3.0	2.0	-	
	2	-	6.0	-	3.8	-	-	7.0	-	-	-	-	-	-	8.0	-	5.0	-	6.0	3.0	-	
	3	-	4.0	-	4.2	-	-	7.0	-	-	-	-	-	-	5.0	-	5.0	-	4.0	3.0	-	
	4	-	6.0	-	4.9	-	-	7.0	-	-	-	-	-	-	5.0	-	2.0	-	4.0	5.0	-	
5	-	10.0	-	9.7	-	-	6.0	-	-	-	-	-	-	11.0	-	2.0	-	10.0	5.0	-		
6	-	6.0	-	6.2	-	-	6.0	-	-	-	-	-	-	6.0	-	3.0	-	12.0	6.0	-		
7	-	5.0	-	5.5	-	-	6.0	-	-	-	-	-	-	6.0	-	6.0	-	2.0	6.0	-		
8	-	8.0	-	7.7	-	-	6.0	-	-	-	-	-	-	11.0	-	6.0	-	6.5	5.0	-		
9	-	6.0	-	9.2	-	-	6.0	-	-	-	-	-	-	7.0	-	6.0	-	10.0	5.0	-		
日合計		-	84.0	-	92.7	-	-	98.9	-	-	-	-	-	-	94.5	-	83.9	-	89.7	78.0	-	

近畿地方整備局 淀川水系 対象洪水観測所時間雨量表

洪水		S31.9.25																				
日	時	高屋川橋	上弓削	京北 (気)	黒田 (102)	上黒田	広河原 (16)	鎌倉 (13)	花背	榎	園部 (15)	園部 (気)	園部 (府)	殿田 (14)	新町 (05)	新庄 (04)	亀岡	亀岡 (07)	周山 (府)	周山 (03)	雲ヶ畑 (08)	上賀茂
27 日	9-10	-	5.0	-	5.2	-	-	-	4.0	-	-	-	-	-	-	5.0	-	3.0	-	5.5	4.0	-
	11	-	2.0	-	2.2	-	-	-	4.0	-	-	-	-	-	-	2.0	-	3.0	-	2.0	4.0	-
	12	-	1.0	-	0.4	-	-	-	3.0	-	-	-	-	-	-	1.0	-	2.0	-	1.0	3.0	-
	13	-	0.0	-	0.0	-	-	-	0.0	-	-	-	-	-	-	0.0	-	0.0	-	0.0	0.0	-
	14	-	0.0	-	0.0	-	-	-	0.0	-	-	-	-	-	-	0.0	-	0.0	-	0.0	0.0	-
	15	-	0.0	-	0.0	-	-	-	0.0	-	-	-	-	-	-	0.0	-	0.0	-	0.0	0.0	-
	16	-	0.0	-	0.1	-	-	-	0.0	-	-	-	-	-	-	0.0	-	0.0	-	0.0	0.0	-
	17	-	0.0	-	0.2	-	-	-	0.0	-	-	-	-	-	-	0.0	-	0.0	-	0.0	0.0	-
	18	-	0.0	-	0.1	-	-	-	0.0	-	-	-	-	-	-	0.0	-	0.0	-	0.0	0.0	-
	19	-	0.0	-	0.3	-	-	-	0.0	-	-	-	-	-	-	0.0	-	0.0	-	0.0	0.0	-
	20	-	0.0	-	1.1	-	-	-	0.0	-	-	-	-	-	-	0.0	-	0.0	-	0.0	0.0	-
	21	-	0.0	-	0.2	-	-	-	0.0	-	-	-	-	-	-	0.0	-	0.0	-	0.0	0.0	-
	22	-	0.0	-	0.0	-	-	-	0.0	-	-	-	-	-	-	0.0	-	0.0	-	0.0	0.0	-
	23	-	0.0	-	0.0	-	-	-	0.0	-	-	-	-	-	-	0.0	-	0.0	-	0.0	0.0	-
	0	-	0.0	-	0.0	-	-	-	0.0	-	-	-	-	-	-	0.0	-	0.0	-	0.0	0.0	-
	1	-	0.0	-	0.0	-	-	-	0.0	-	-	-	-	-	-	0.0	-	0.0	-	0.0	0.0	-
	2	-	0.0	-	0.0	-	-	-	0.0	-	-	-	-	-	-	0.0	-	0.0	-	0.0	0.0	-
	3	-	0.0	-	0.0	-	-	-	0.0	-	-	-	-	-	-	0.0	-	0.0	-	0.0	0.0	-
	4	-	0.0	-	0.0	-	-	-	0.0	-	-	-	-	-	-	0.0	-	0.0	-	0.0	0.0	-
	5	-	0.0	-	0.0	-	-	-	0.0	-	-	-	-	-	-	0.0	-	0.0	-	0.0	0.0	-
6	-	0.0	-	0.0	-	-	-	0.0	-	-	-	-	-	-	0.0	-	0.0	-	0.0	0.0	-	
7	-	0.0	-	0.0	-	-	-	0.0	-	-	-	-	-	-	0.0	-	0.0	-	0.0	0.0	-	
8	-	0.0	-	0.0	-	-	-	0.0	-	-	-	-	-	-	0.0	-	0.0	-	0.0	0.0	-	
9	-	0.0	-	0.0	-	-	-	0.0	-	-	-	-	-	-	0.0	-	0.0	-	0.0	0.0	-	
日合計		-	8.0	-	9.8	-	-	-	11.0	-	-	-	-	-	-	8.0	-	8.0	-	8.5	11.0	-
*総雨量		-	136.0	-	134.5	-	-	-	152.3	-	-	-	-	-	-	144.5	-	128.3	-	135.2	137.0	-

*総雨量は一連降雨の合計

近畿地方整備局 淀川水系 対象洪水観測所時間雨量表

洪水		S31.9.25																					
日	時	京都 (気)	京都	花背 (01)	花背峠 (気)	大原	比叡山 (09)	倉垣 (水)	歌垣 (75)	余野	箕面 (気)	西別院 (06)	山崎 (30)	長岡京 (気)	乙訓	八幡 (70)	八幡	巨椋池 (35)	松井 (69)	宇治	小栗栖	勸修寺	
25	9-10	0.0	-	-	-	-	0.0	-	0.0	0.0	-	-	-	-	-	-	-	-	-	-	0.0	-	-
	11	0.0	-	-	-	-	0.0	-	0.0	0.0	-	-	-	-	-	-	-	-	-	-	0.0	-	-
	12	0.0	-	-	-	-	0.0	-	0.0	0.0	-	-	-	-	-	-	-	-	-	-	0.0	-	-
	13	0.0	-	-	-	-	0.0	-	0.0	0.0	-	-	-	-	-	-	-	-	-	-	0.0	-	-
	14	0.0	-	-	-	-	0.0	-	0.0	0.0	-	-	-	-	-	-	-	-	-	-	0.0	-	-
	15	0.0	-	-	-	-	0.0	-	0.0	0.0	-	-	-	-	-	-	-	-	-	-	0.0	-	-
	16	0.0	-	-	-	-	0.0	-	0.0	0.0	-	-	-	-	-	-	-	-	-	-	0.0	-	-
	17	0.0	-	-	-	-	0.0	-	0.0	0.0	-	-	-	-	-	-	-	-	-	-	0.0	-	-
	18	0.0	-	-	-	-	0.0	-	0.0	0.0	-	-	-	-	-	-	-	-	-	-	0.0	-	-
	19	0.0	-	-	-	-	0.0	-	0.0	0.0	-	-	-	-	-	-	-	-	-	-	0.0	-	-
	20	0.1	-	-	-	-	0.0	-	0.0	0.0	-	-	-	-	-	-	-	-	-	-	0.0	-	-
	21	0.1	-	-	-	-	0.0	-	0.0	0.0	-	-	-	-	-	-	-	-	-	-	0.0	-	-
	22	0.1	-	-	-	-	0.2	-	0.0	0.0	-	-	-	-	-	-	-	-	-	-	0.6	-	-
	23	0.3	-	-	-	-	0.8	-	0.0	0.0	-	-	-	-	-	-	-	-	-	-	0.3	-	-
	0	1.3	-	-	-	-	1.1	-	0.0	0.0	-	-	-	-	-	-	-	-	-	-	1.4	-	-
	1	2.6	-	-	-	-	2.4	-	0.0	2.5	-	-	-	-	-	-	-	-	-	-	1.4	-	-
	2	5.5	-	-	-	-	4.7	-	0.0	3.6	-	-	-	-	-	-	-	-	-	-	5.4	-	-
	3	4.4	-	-	-	-	5.3	-	0.0	11.4	-	-	-	-	-	-	-	-	-	-	7.0	-	-
	4	10.9	-	-	-	-	9.6	-	0.0	6.3	-	-	-	-	-	-	-	-	-	-	25.7	-	-
	5	4.5	-	-	-	-	6.2	-	8.7	3.8	-	-	-	-	-	-	-	-	-	-	4.0	-	-
	6	6.1	-	-	-	-	8.1	-	10.0	2.8	-	-	-	-	-	-	-	-	-	-	5.3	-	-
	7	6.9	-	-	-	-	8.8	-	10.0	1.9	-	-	-	-	-	-	-	-	-	-	3.4	-	-
	8	6.9	-	-	-	-	7.4	-	10.0	6.8	-	-	-	-	-	-	-	-	-	-	6.1	-	-
9	8.1	-	-	-	-	6.4	-	10.0	7.4	-	-	-	-	-	-	-	-	-	-	6.5	-	-	
日合計		57.8	-	-	-	-	61.0	-	48.7	46.5	-	-	-	-	-	-	-	-	-	-	67.1	-	-
26	9-10	9.0	-	-	-	-	9.6	-	10.8	11.5	-	-	-	-	-	-	-	-	-	-	6.9	-	-
	11	9.1	-	-	-	-	8.1	-	4.9	9.1	-	-	-	-	-	-	-	-	-	-	4.9	-	-
	12	3.5	-	-	-	-	4.6	-	2.9	2.9	-	-	-	-	-	-	-	-	-	-	5.2	-	-
	13	1.0	-	-	-	-	1.0	-	0.2	0.2	-	-	-	-	-	-	-	-	-	-	3.8	-	-
	14	4.5	-	-	-	-	4.9	-	3.4	4.9	-	-	-	-	-	-	-	-	-	-	3.4	-	-
	15	2.1	-	-	-	-	2.2	-	1.4	1.4	-	-	-	-	-	-	-	-	-	-	2.9	-	-
	16	1.0	-	-	-	-	1.1	-	0.1	0.0	-	-	-	-	-	-	-	-	-	-	1.5	-	-
	17	2.0	-	-	-	-	2.1	-	0.9	1.8	-	-	-	-	-	-	-	-	-	-	4.4	-	-
	18	0.2	-	-	-	-	0.5	-	0.8	0.6	-	-	-	-	-	-	-	-	-	-	0.1	-	-
	19	1.9	-	-	-	-	1.9	-	1.1	0.7	-	-	-	-	-	-	-	-	-	-	1.4	-	-
	20	1.0	-	-	-	-	0.3	-	0.2	0.8	-	-	-	-	-	-	-	-	-	-	1.0	-	-
	21	0.0	-	-	-	-	0.2	-	0.8	0.7	-	-	-	-	-	-	-	-	-	-	0.7	-	-
	22	0.2	-	-	-	-	0.2	-	0.0	0.0	-	-	-	-	-	-	-	-	-	-	1.1	-	-
	23	2.6	-	-	-	-	2.0	-	1.1	0.8	-	-	-	-	-	-	-	-	-	-	2.3	-	-
	0	5.9	-	-	-	-	5.1	-	3.5	6.2	-	-	-	-	-	-	-	-	-	-	3.3	-	-
	1	1.9	-	-	-	-	2.5	-	2.6	4.0	-	-	-	-	-	-	-	-	-	-	0.8	-	-
	2	1.8	-	-	-	-	1.0	-	6.1	5.8	-	-	-	-	-	-	-	-	-	-	1.5	-	-
	3	3.4	-	-	-	-	2.9	-	4.6	4.5	-	-	-	-	-	-	-	-	-	-	3.2	-	-
	4	3.7	-	-	-	-	1.4	-	3.6	5.9	-	-	-	-	-	-	-	-	-	-	2.4	-	-
	5	10.8	-	-	-	-	5.7	-	11.1	12.4	-	-	-	-	-	-	-	-	-	-	9.6	-	-
	6	5.3	-	-	-	-	4.9	-	7.7	6.5	-	-	-	-	-	-	-	-	-	-	4.9	-	-
	7	3.4	-	-	-	-	4.5	-	9.8	8.3	-	-	-	-	-	-	-	-	-	-	9.7	-	-
	8	6.1	-	-	-	-	6.0	-	9.0	8.1	-	-	-	-	-	-	-	-	-	-	11.4	-	-
9	5.5	-	-	-	-	5.5	-	5.8	7.6	-	-	-	-	-	-	-	-	-	-	9.1	-	-	
日合計		85.9	-	-	-	-	78.2	-	92.4	104.7	-	-	-	-	-	-	-	-	-	-	95.5	-	-

近畿地方整備局 淀川水系 対象洪水観測所時間雨量表

洪水		S31.9.25																					
日	時	京都 (気)	京都	花背 (01)	花背峠 (気)	大原	比叡山 (09)	倉垣 (水)	歌垣 (75)	余野	箕面 (気)	西別院 (06)	山崎 (30)	長岡京 (気)	乙訓	八幡 (70)	八幡	巨椋池 (35)	松井 (69)	宇治	小栗栖	勸修寺	
27 日	9-10	6.3	-	-	-	-	3.4	-	3.6	5.1	-	-	-	-	-	-	-	-	-	-	7.5	-	-
	11	2.2	-	-	-	-	1.8	-	1.2	1.1	-	-	-	-	-	-	-	-	-	-	1.9	-	-
	12	0.5	-	-	-	-	0.8	-	0.0	0.4	-	-	-	-	-	-	-	-	-	-	0.6	-	-
	13	0.0	-	-	-	-	0.0	-	0.0	0.0	-	-	-	-	-	-	-	-	-	-	0.0	-	-
	14	0.0	-	-	-	-	0.0	-	0.0	0.0	-	-	-	-	-	-	-	-	-	-	0.0	-	-
	15	0.0	-	-	-	-	0.0	-	0.0	0.0	-	-	-	-	-	-	-	-	-	-	0.0	-	-
	16	0.0	-	-	-	-	0.0	-	0.0	0.0	-	-	-	-	-	-	-	-	-	-	0.0	-	-
	17	0.0	-	-	-	-	0.0	-	0.0	0.0	-	-	-	-	-	-	-	-	-	-	0.0	-	-
	18	0.0	-	-	-	-	0.0	-	0.0	0.0	-	-	-	-	-	-	-	-	-	-	0.0	-	-
	19	0.0	-	-	-	-	0.0	-	0.0	0.0	-	-	-	-	-	-	-	-	-	-	0.0	-	-
	20	0.0	-	-	-	-	0.0	-	0.0	0.0	-	-	-	-	-	-	-	-	-	-	0.0	-	-
	21	0.1	-	-	-	-	0.0	-	0.0	0.0	-	-	-	-	-	-	-	-	-	-	0.0	-	-
	22	0.0	-	-	-	-	0.0	-	0.0	0.0	-	-	-	-	-	-	-	-	-	-	0.0	-	-
	23	0.0	-	-	-	-	0.0	-	0.0	0.0	-	-	-	-	-	-	-	-	-	-	0.0	-	-
	0	0.0	-	-	-	-	0.0	-	0.0	0.0	-	-	-	-	-	-	-	-	-	-	0.0	-	-
	1	0.0	-	-	-	-	0.0	-	0.0	0.0	-	-	-	-	-	-	-	-	-	-	0.0	-	-
	2	0.0	-	-	-	-	0.0	-	0.0	0.0	-	-	-	-	-	-	-	-	-	-	0.0	-	-
	3	0.0	-	-	-	-	0.0	-	0.0	0.0	-	-	-	-	-	-	-	-	-	-	0.0	-	-
	4	0.0	-	-	-	-	0.0	-	0.0	0.0	-	-	-	-	-	-	-	-	-	-	0.0	-	-
	5	0.0	-	-	-	-	0.0	-	0.0	0.0	-	-	-	-	-	-	-	-	-	-	0.0	-	-
6	0.0	-	-	-	-	0.0	-	0.0	0.0	-	-	-	-	-	-	-	-	-	-	0.0	-	-	
7	0.0	-	-	-	-	0.0	-	0.0	0.0	-	-	-	-	-	-	-	-	-	-	0.0	-	-	
8	0.0	-	-	-	-	0.0	-	0.0	0.0	-	-	-	-	-	-	-	-	-	-	0.0	-	-	
9	0.0	-	-	-	-	0.0	-	0.0	0.0	-	-	-	-	-	-	-	-	-	-	0.0	-	-	
日合計		9.1	-	-	-	-	6.0	-	4.8	6.6	-	-	-	-	-	-	-	-	-	-	10.0	-	-
*総雨量		152.8	-	-	-	-	145.2	-	145.9	157.8	-	-	-	-	-	-	-	-	-	-	172.6	-	-

*総雨量は一連降雨の合計

近畿地方整備局 淀川水系 対象洪水観測所時間雨量表

洪水		S31.9.25																				
日	時	山科 (01)	天ヶ瀬 (30)	笠取	西笠取 (28)	荒木	大津 (気)	瀬田川 (27)	宮村 (28)	田代	信楽 (県)	雲井 (24)	信楽 (気)	横山 (60)	新田 (19)	玉滝 (55)	甲賀	柘植 (54)	土山 (気)	枚方 (31)	枚方 (気)	生駒山 (気)
25	9-10	-	0.0	0.0	-	-	-	0.0	-	-	-	0.0	-	-	-	0.0	-	0.0	-	0.0	-	-
	11	-	0.0	0.0	-	-	-	0.0	-	-	-	0.0	-	-	-	0.0	-	0.0	-	0.0	-	-
	12	-	0.0	0.0	-	-	-	0.0	-	-	-	0.0	-	-	-	0.0	-	0.0	-	0.0	-	-
	13	-	0.0	0.0	-	-	-	0.0	-	-	-	0.0	-	-	-	0.0	-	0.0	-	0.0	-	-
	14	-	0.0	0.0	-	-	-	0.0	-	-	-	0.0	-	-	-	0.0	-	0.0	-	0.0	-	-
	15	-	0.0	0.0	-	-	-	0.0	-	-	-	0.0	-	-	-	0.0	-	0.0	-	0.0	-	-
	16	-	0.0	0.0	-	-	-	0.0	-	-	-	0.0	-	-	-	0.0	-	0.0	-	0.0	-	-
	17	-	0.0	0.0	-	-	-	0.0	-	-	-	0.0	-	-	-	0.0	-	0.0	-	0.0	-	-
	18	-	0.0	0.0	-	-	-	0.0	-	-	-	0.0	-	-	-	0.0	-	0.0	-	0.0	-	-
	19	-	0.0	0.0	-	-	-	0.0	-	-	-	0.0	-	-	-	0.0	-	0.0	-	0.0	-	-
	20	-	0.0	0.2	-	-	-	0.0	-	-	-	0.0	-	-	-	0.0	-	0.0	-	0.0	-	-
	21	-	0.0	0.0	-	-	-	0.0	-	-	-	0.0	-	-	-	0.0	-	0.0	-	0.0	-	-
	22	-	0.2	0.9	-	-	-	0.0	-	-	-	0.0	-	-	-	0.5	-	0.0	-	0.6	-	-
	23	-	0.7	0.3	-	-	-	1.0	-	-	-	0.0	-	-	-	2.8	-	0.0	-	0.9	-	-
0	-	0.7	1.5	-	-	-	0.7	-	-	-	0.0	-	-	-	0.9	-	0.0	-	0.8	-	-	
1	-	1.2	1.4	-	-	-	1.2	-	-	-	0.0	-	-	-	0.3	-	0.0	-	3.9	-	-	
2	-	3.8	5.7	-	-	-	4.7	-	-	-	0.0	-	-	-	1.7	-	0.0	-	5.6	-	-	
3	-	5.3	7.5	-	-	-	6.9	-	-	-	6.0	-	-	-	5.2	-	0.0	-	8.2	-	-	
4	-	12.4	24.8	-	-	-	13.0	-	-	-	6.0	-	-	-	6.5	-	0.0	-	16.6	-	-	
5	-	6.8	4.9	-	-	-	10.8	-	-	-	6.0	-	-	-	4.5	-	0.0	-	3.7	-	-	
6	-	3.9	5.8	-	-	-	5.0	-	-	-	6.0	-	-	-	3.0	-	0.0	-	4.2	-	-	
7	-	3.8	4.2	-	-	-	5.7	-	-	-	6.0	-	-	-	3.0	-	0.0	-	4.5	-	-	
8	-	5.0	6.9	-	-	-	6.5	-	-	-	7.0	-	-	-	4.2	-	0.0	-	7.0	-	-	
9	-	5.2	5.3	-	-	-	6.7	-	-	-	7.0	-	-	-	3.0	-	0.0	-	5.4	-	-	
日合計		-	49.0	69.4	-	-	-	62.2	-	-	-	44.0	-	-	-	35.6	-	0.0	-	61.4	-	-
26	9-10	-	4.9	8.0	-	-	-	6.5	-	-	2.8	-	-	-	-	6.2	-	0.0	-	6.0	-	-
	11	-	4.3	5.8	-	-	-	5.6	-	-	3.0	-	-	-	-	2.1	-	0.0	-	6.6	-	-
	12	-	4.7	7.3	-	-	-	6.1	-	-	3.0	-	-	-	-	2.4	-	0.0	-	3.4	-	-
	13	-	4.0	4.9	-	-	-	5.4	-	-	7.2	-	-	-	-	4.3	-	0.0	-	5.0	-	-
	14	-	3.7	3.8	-	-	-	5.3	-	-	5.2	-	-	-	-	4.8	-	0.0	-	4.2	-	-
	15	-	2.1	3.0	-	-	-	2.6	-	-	1.2	-	-	-	-	3.0	-	0.0	-	1.6	-	-
	16	-	2.0	2.3	-	-	-	2.9	-	-	0.6	-	-	-	-	0.4	-	0.0	-	1.8	-	-
	17	-	1.6	3.5	-	-	-	1.1	-	-	0.1	-	-	-	-	0.0	-	10.0	-	2.4	-	-
	18	-	0.1	0.0	-	-	-	0.1	-	-	0.4	-	-	-	-	0.2	-	10.0	-	0.2	-	-
	19	-	0.3	0.4	-	-	-	0.1	-	-	1.9	-	-	-	-	0.4	-	10.0	-	4.7	-	-
	20	-	0.9	2.2	-	-	-	1.0	-	-	0.5	-	-	-	-	2.2	-	10.0	-	0.6	-	-
	21	-	0.7	0.6	-	-	-	0.8	-	-	0.9	-	-	-	-	2.5	-	10.0	-	0.1	-	-
	22	-	1.0	1.3	-	-	-	1.5	-	-	2.6	-	-	-	-	2.5	-	1.0	-	0.4	-	-
	23	-	2.0	3.1	-	-	-	2.3	-	-	1.0	-	-	-	-	0.4	-	1.0	-	3.0	-	-
0	-	1.9	3.3	-	-	-	2.2	-	-	0.6	-	-	-	-	0.4	-	1.0	-	4.7	-	-	
1	-	0.2	0.6	-	-	-	0.2	-	-	0.1	-	-	-	-	0.0	-	0.3	-	1.7	-	-	
2	-	0.2	1.1	-	-	-	0.3	-	-	0.1	-	-	-	-	0.2	-	0.3	-	2.1	-	-	
3	-	0.8	2.9	-	-	-	1.1	-	-	0.0	-	-	-	-	0.3	-	0.4	-	3.3	-	-	
4	-	1.3	2.8	-	-	-	1.7	-	-	1.2	-	-	-	-	0.8	-	11.0	-	1.0	-	-	
5	-	6.8	11.3	-	-	-	9.2	-	-	5.2	-	-	-	-	4.3	-	11.0	-	5.1	-	-	
6	-	4.7	7.3	-	-	-	6.3	-	-	7.4	-	-	-	-	6.9	-	12.0	-	2.1	-	-	
7	-	8.6	16.9	-	-	-	11.7	-	-	15.4	-	-	-	-	15.5	-	38.0	-	5.4	-	-	
8	-	13.6	12.8	-	-	-	18.4	-	-	25.6	-	-	-	-	21.0	-	37.0	-	3.2	-	-	
9	-	11.3	15.3	-	-	-	15.3	-	-	25.0	-	-	-	-	19.5	-	37.0	-	5.4	-	-	
日合計		-	81.7	120.5	-	-	-	107.7	-	-	-	111.0	-	-	-	100.3	-	200.0	-	74.0	-	-

近畿地方整備局 淀川水系 対象洪水観測所時間雨量表

洪水		S31.9.25																				
日	時	山科 (01)	天ヶ瀬 (30)	笠取	西笠取 (28)	荒木	大津 (気)	瀬田川 (27)	宮村 (28)	田代	信楽 (県)	雲井 (24)	信楽 (気)	横山 (60)	新田 (19)	玉滝 (55)	甲賀	柘植 (54)	土山 (気)	枚方 (31)	枚方 (気)	生駒山 (気)
27 日	9-10	-	8.9	14.1	-	-	-	12.2	-	-	-	13.2	-	-	-	12.5	-	6.0	-	0.0	-	-
	11	-	1.8	2.5	-	-	-	2.4	-	-	-	2.8	-	-	-	4.5	-	6.0	-	0.0	-	-
	12	-	0.7	1.0	-	-	-	0.9	-	-	-	1.4	-	-	-	1.0	-	6.0	-	0.0	-	-
	13	-	0.0	0.2	-	-	-	0.0	-	-	-	0.0	-	-	-	0.0	-	0.0	-	6.0	-	-
	14	-	0.0	0.0	-	-	-	0.0	-	-	-	0.0	-	-	-	0.0	-	0.0	-	0.0	-	-
	15	-	0.0	0.0	-	-	-	0.0	-	-	-	0.0	-	-	-	0.0	-	0.0	-	0.0	-	-
	16	-	0.0	0.0	-	-	-	0.0	-	-	-	0.0	-	-	-	0.0	-	0.0	-	0.0	-	-
	17	-	0.0	0.0	-	-	-	0.0	-	-	-	0.0	-	-	-	0.0	-	0.0	-	0.0	-	-
	18	-	0.0	0.0	-	-	-	0.0	-	-	-	0.0	-	-	-	0.0	-	0.0	-	0.0	-	-
	19	-	0.0	0.0	-	-	-	0.0	-	-	-	0.0	-	-	-	0.0	-	0.0	-	0.0	-	-
	20	-	0.0	0.0	-	-	-	0.0	-	-	-	0.0	-	-	-	0.0	-	0.0	-	0.0	-	-
	21	-	0.0	0.0	-	-	-	0.0	-	-	-	0.0	-	-	-	0.0	-	0.0	-	0.0	-	-
	22	-	0.0	0.0	-	-	-	0.0	-	-	-	0.0	-	-	-	0.0	-	0.0	-	0.0	-	-
	23	-	0.0	0.0	-	-	-	0.0	-	-	-	0.0	-	-	-	0.0	-	0.0	-	0.0	-	-
	0	-	0.0	0.0	-	-	-	0.0	-	-	-	0.0	-	-	-	0.0	-	0.0	-	0.0	-	-
	1	-	0.0	0.0	-	-	-	0.0	-	-	-	0.0	-	-	-	0.0	-	0.0	-	0.0	-	-
	2	-	0.0	0.0	-	-	-	0.0	-	-	-	0.0	-	-	-	0.0	-	0.0	-	0.0	-	-
	3	-	0.0	0.0	-	-	-	0.0	-	-	-	0.0	-	-	-	0.0	-	0.0	-	0.0	-	-
	4	-	0.0	0.0	-	-	-	0.0	-	-	-	0.0	-	-	-	0.0	-	0.0	-	0.0	-	-
	5	-	0.0	0.0	-	-	-	0.0	-	-	-	0.0	-	-	-	0.0	-	0.0	-	0.0	-	-
6	-	0.0	0.0	-	-	-	0.0	-	-	-	0.0	-	-	-	0.0	-	0.0	-	0.0	-	-	
7	-	0.0	0.0	-	-	-	0.0	-	-	-	0.0	-	-	-	0.0	-	0.0	-	0.0	-	-	
8	-	0.0	0.0	-	-	-	0.0	-	-	-	0.0	-	-	-	0.0	-	0.0	-	0.0	-	-	
9	-	0.0	0.0	-	-	-	0.0	-	-	-	0.0	-	-	-	0.0	-	0.0	-	0.0	-	-	
日合計		-	11.4	17.8	-	-	-	15.5	-	-	-	17.4	-	-	-	18.0	-	18.0	-	6.0	-	-
*総雨量		-	142.1	207.7	-	-	-	185.4	-	-	-	172.4	-	-	-	153.9	-	218.0	-	141.4	-	-

*総雨量は一連降雨の合計

近畿地方整備局 淀川水系 対象洪水観測所時間雨量表

洪水		S31.9.25																					
日	時	田辺	田辺 (68)	田辺 (気)	菱田	井手	木津	奈良 (気)	加茂 (67)	鷺峰山 (気)	鷺峰山	布目ダム (水)	峰寺 (水)	高山ダム (水)	多羅尾 (37)	尾山 (65)	島ヶ原 (56)	五瀬 (34)	島ヶ原	上野 (53)	上野 (気)	荒木 (71)	
25	9-10	-	0.0	-	-	-	-	0.0	0.0	-	-	-	-	-	-	-	-	-	-	-	0.0	-	-
	11	-	0.0	-	-	-	-	0.0	0.0	-	-	-	-	-	-	-	-	-	-	-	0.0	-	-
	12	-	0.0	-	-	-	-	0.0	0.0	-	-	-	-	-	-	-	-	-	-	-	0.0	-	-
	13	-	0.0	-	-	-	-	0.0	0.0	-	-	-	-	-	-	-	-	-	-	-	0.0	-	-
	14	-	0.0	-	-	-	-	0.0	0.0	-	-	-	-	-	-	-	-	-	-	-	0.0	-	-
	15	-	0.0	-	-	-	-	0.0	0.0	-	-	-	-	-	-	-	-	-	-	-	0.0	-	-
	16	-	0.0	-	-	-	-	0.0	0.0	-	-	-	-	-	-	-	-	-	-	-	0.0	-	-
	17	-	0.0	-	-	-	-	0.0	0.0	-	-	-	-	-	-	-	-	-	-	-	0.0	-	-
	18	-	0.0	-	-	-	-	0.0	0.0	-	-	-	-	-	-	-	-	-	-	-	0.0	-	-
	19	-	0.0	-	-	-	-	0.0	0.0	-	-	-	-	-	-	-	-	-	-	-	0.0	-	-
	20	-	0.0	-	-	-	-	0.0	0.0	-	-	-	-	-	-	-	-	-	-	-	0.0	-	-
	21	-	0.0	-	-	-	-	0.0	0.0	-	-	-	-	-	-	-	-	-	-	-	0.0	-	-
	22	-	-	0.6	-	-	-	-	0.0	1.2	-	-	-	-	-	-	-	-	-	-	0.3	-	-
	23	-	-	0.7	-	-	-	-	0.0	1.3	-	-	-	-	-	-	-	-	-	-	2.4	-	-
0	-	-	1.0	-	-	-	-	0.0	1.3	-	-	-	-	-	-	-	-	-	-	0.8	-	-	
1	-	-	1.7	-	-	-	-	0.0	1.3	-	-	-	-	-	-	-	-	-	-	0.2	-	-	
2	-	-	5.3	-	-	-	-	0.0	4.5	-	-	-	-	-	-	-	-	-	-	0.8	-	-	
3	-	-	6.6	-	-	-	-	0.0	5.4	-	-	-	-	-	-	-	-	-	-	3.5	-	-	
4	-	-	21.4	-	-	-	-	7.5	11.8	-	-	-	-	-	-	-	-	-	-	4.3	-	-	
5	-	-	3.7	-	-	-	-	8.0	3.0	-	-	-	-	-	-	-	-	-	-	5.4	-	-	
6	-	-	5.3	-	-	-	-	8.0	2.5	-	-	-	-	-	-	-	-	-	-	2.9	-	-	
7	-	-	2.5	-	-	-	-	8.0	2.5	-	-	-	-	-	-	-	-	-	-	6.6	-	-	
8	-	-	7.7	-	-	-	-	8.0	4.0	-	-	-	-	-	-	-	-	-	-	1.0	-	-	
9	-	-	7.4	-	-	-	-	8.0	8.2	-	-	-	-	-	-	-	-	-	-	7.9	-	-	
日合計		-	63.9	-	-	-	-	47.5	47.0	-	-	-	-	-	-	-	-	-	-	36.1	-	-	
26	9-10	-	5.8	-	-	-	-	2.2	5.0	-	-	-	-	-	-	-	-	-	-	4.1	-	-	
	11	-	5.4	-	-	-	-	1.6	2.4	-	-	-	-	-	-	-	-	-	-	1.2	-	-	
	12	-	5.5	-	-	-	-	3.4	4.6	-	-	-	-	-	-	-	-	-	-	2.3	-	-	
	13	-	4.3	-	-	-	-	4.3	5.1	-	-	-	-	-	-	-	-	-	-	4.0	-	-	
	14	-	4.1	-	-	-	-	6.1	5.7	-	-	-	-	-	-	-	-	-	-	5.2	-	-	
	15	-	2.5	-	-	-	-	2.4	2.1	-	-	-	-	-	-	-	-	-	-	3.4	-	-	
	16	-	2.0	-	-	-	-	5.0	4.1	-	-	-	-	-	-	-	-	-	-	0.6	-	-	
	17	-	4.9	-	-	-	-	0.6	1.0	-	-	-	-	-	-	-	-	-	-	0.2	-	-	
	18	-	0.1	-	-	-	-	0.0	0.0	-	-	-	-	-	-	-	-	-	-	0.1	-	-	
	19	-	2.2	-	-	-	-	0.8	0.2	-	-	-	-	-	-	-	-	-	-	3.0	-	-	
	20	-	0.9	-	-	-	-	7.0	3.3	-	-	-	-	-	-	-	-	-	-	2.0	-	-	
	21	-	0.7	-	-	-	-	1.8	1.2	-	-	-	-	-	-	-	-	-	-	3.4	-	-	
	22	-	0.8	-	-	-	-	2.8	2.5	-	-	-	-	-	-	-	-	-	-	2.2	-	-	
	23	-	2.5	-	-	-	-	2.0	2.8	-	-	-	-	-	-	-	-	-	-	0.6	-	-	
0	-	3.8	-	-	-	-	2.2	2.0	-	-	-	-	-	-	-	-	-	-	0.8	-	-		
1	-	1.2	-	-	-	-	0.0	0.0	-	-	-	-	-	-	-	-	-	-	0.2	-	-		
2	-	2.8	-	-	-	-	0.3	0.8	-	-	-	-	-	-	-	-	-	-	0.5	-	-		
3	-	4.8	-	-	-	-	3.4	2.7	-	-	-	-	-	-	-	-	-	-	0.9	-	-		
4	-	4.0	-	-	-	-	5.8	1.8	-	-	-	-	-	-	-	-	-	-	4.0	-	-		
5	-	8.7	-	-	-	-	5.4	7.6	-	-	-	-	-	-	-	-	-	-	9.5	-	-		
6	-	5.5	-	-	-	-	6.2	4.5	-	-	-	-	-	-	-	-	-	-	9.4	-	-		
7	-	8.0	-	-	-	-	19.6	10.8	-	-	-	-	-	-	-	-	-	-	19.3	-	-		
8	-	8.2	-	-	-	-	14.6	8.2	-	-	-	-	-	-	-	-	-	-	19.8	-	-		
9	-	10.7	-	-	-	-	19.6	13.0	-	-	-	-	-	-	-	-	-	-	18.7	-	-		
日合計		-	99.4	-	-	-	-	117.1	91.4	-	-	-	-	-	-	-	-	-	-	115.4	-	-	

近畿地方整備局 淀川水系 対象洪水観測所時間雨量表

洪水		S31.9.25																					
日	時	田辺	田辺 (68)	田辺 (気)	菱田	井手	木津	奈良 (気)	加茂 (67)	鷺峰山 (気)	鷺峰山	布目ダム (水)	峰寺 (水)	高山ダム (水)	多羅尾 (37)	尾山 (65)	島ヶ原 (56)	五瀬 (34)	島ヶ原	上野 (53)	上野 (気)	荒木 (71)	
27 日	9-10	-	8.6	-	-	-	-	8.0	9.0	-	-	-	-	-	-	-	-	-	-	-	10.9	-	-
	11	-	3.6	-	-	-	-	2.2	2.0	-	-	-	-	-	-	-	-	-	-	-	2.0	-	-
	12	-	0.3	-	-	-	-	0.3	0.8	-	-	-	-	-	-	-	-	-	-	-	1.0	-	-
	13	-	0.0	-	-	-	-	0.0	0.0	-	-	-	-	-	-	-	-	-	-	-	0.0	-	-
	14	-	0.0	-	-	-	-	0.0	0.0	-	-	-	-	-	-	-	-	-	-	-	0.0	-	-
	15	-	0.0	-	-	-	-	0.0	0.0	-	-	-	-	-	-	-	-	-	-	-	0.0	-	-
	16	-	0.0	-	-	-	-	0.0	0.0	-	-	-	-	-	-	-	-	-	-	-	0.0	-	-
	17	-	0.0	-	-	-	-	0.0	0.0	-	-	-	-	-	-	-	-	-	-	-	0.0	-	-
	18	-	0.0	-	-	-	-	0.0	0.0	-	-	-	-	-	-	-	-	-	-	-	0.0	-	-
	19	-	0.0	-	-	-	-	0.0	0.0	-	-	-	-	-	-	-	-	-	-	-	0.0	-	-
	20	-	0.0	-	-	-	-	0.0	0.0	-	-	-	-	-	-	-	-	-	-	-	0.0	-	-
	21	-	0.0	-	-	-	-	0.0	0.0	-	-	-	-	-	-	-	-	-	-	-	0.0	-	-
	22	-	0.0	-	-	-	-	0.0	0.0	-	-	-	-	-	-	-	-	-	-	-	0.0	-	-
	23	-	0.0	-	-	-	-	0.0	0.0	-	-	-	-	-	-	-	-	-	-	-	0.0	-	-
	0	-	0.0	-	-	-	-	0.0	0.0	-	-	-	-	-	-	-	-	-	-	-	0.0	-	-
	1	-	0.0	-	-	-	-	0.0	0.0	-	-	-	-	-	-	-	-	-	-	-	0.0	-	-
	2	-	0.0	-	-	-	-	0.0	0.0	-	-	-	-	-	-	-	-	-	-	-	0.0	-	-
	3	-	0.0	-	-	-	-	0.0	0.0	-	-	-	-	-	-	-	-	-	-	-	0.0	-	-
	4	-	0.0	-	-	-	-	0.0	0.0	-	-	-	-	-	-	-	-	-	-	-	0.0	-	-
	5	-	0.0	-	-	-	-	0.0	0.0	-	-	-	-	-	-	-	-	-	-	-	0.0	-	-
6	-	0.0	-	-	-	-	0.0	0.0	-	-	-	-	-	-	-	-	-	-	-	0.0	-	-	
7	-	0.0	-	-	-	-	0.0	0.0	-	-	-	-	-	-	-	-	-	-	-	0.0	-	-	
8	-	0.0	-	-	-	-	0.0	0.0	-	-	-	-	-	-	-	-	-	-	-	0.0	-	-	
9	-	0.0	-	-	-	-	0.0	0.0	-	-	-	-	-	-	-	-	-	-	-	0.0	-	-	
日合計		-	12.5	-	-	-	-	10.5	11.8	-	-	-	-	-	-	-	-	-	-	-	13.9	-	-
*総雨量		-	175.8	-	-	-	-	175.1	150.2	-	-	-	-	-	-	-	-	-	-	-	165.4	-	-

*総雨量は一連降雨の合計

近畿地方整備局 淀川水系 対象洪水観測所時間雨量表

洪水		S31.9.25																				
日	時	依那古 (65)	阿保 (51)	坂下 (63)	阿波 (52)	井之市 (水)	針 (気)	針ヶ別所 (水)	針ヶ別所 (66)	榎原 (61)	室生ダム (水)	笠間 (水)	室生 (水)	家野 (水)	名張 (気)	曾爾 (68)	曾爾 (水)	青蓮池ダム (水)	名張 (64)	国津 (水)	国見山 (気)	伊賀見 (水)
25	9-10	-	0.0	-	0.0	-	-	-	0.0	0.0	-	-	0.0	-	-	0.0	-	-	0.0	-	-	-
	11	-	0.0	-	0.0	-	-	-	0.0	0.0	-	-	0.0	-	-	0.0	-	-	0.0	-	-	-
	12	-	0.0	-	0.0	-	-	-	0.0	0.0	-	-	0.0	-	-	0.0	-	-	0.0	-	-	-
	13	-	0.0	-	0.0	-	-	-	0.0	0.0	-	-	0.0	-	-	0.0	-	-	0.0	-	-	-
	14	-	0.0	-	0.0	-	-	-	0.0	0.0	-	-	0.0	-	-	0.0	-	-	0.0	-	-	-
	15	-	0.0	-	0.0	-	-	-	0.0	0.0	-	-	0.0	-	-	0.0	-	-	0.0	-	-	-
	16	-	0.0	-	0.0	-	-	-	0.0	0.0	-	-	0.0	-	-	0.0	-	-	0.0	-	-	-
	17	-	0.0	-	0.0	-	-	-	0.0	0.0	-	-	0.0	-	-	2.0	-	-	0.0	-	-	-
	18	-	0.0	-	0.0	-	-	-	0.0	0.0	-	-	0.0	-	-	2.0	-	-	0.0	-	-	-
	19	-	0.0	-	0.0	-	-	-	0.0	0.0	-	-	0.0	-	-	2.0	-	-	0.0	-	-	-
	20	-	0.0	-	0.0	-	-	-	0.0	0.0	-	-	0.0	-	-	2.0	-	-	0.0	-	-	-
	21	-	0.1	-	0.0	-	-	-	4.0	0.0	-	-	0.0	-	-	2.0	-	-	0.0	-	-	-
	22	-	0.1	-	0.0	-	-	-	4.0	0.8	-	-	2.0	-	-	2.0	-	-	0.3	-	-	-
	23	-	2.4	-	0.0	-	-	-	4.0	2.0	-	-	2.0	-	-	2.0	-	-	3.0	-	-	-
	0	-	1.4	-	0.0	-	-	-	4.0	0.4	-	-	2.0	-	-	2.0	-	-	0.5	-	-	-
	1	-	0.1	-	0.0	-	-	-	4.0	0.1	-	-	2.0	-	-	2.0	-	-	0.1	-	-	-
	2	-	0.1	-	0.0	-	-	-	4.0	0.1	-	-	2.0	-	-	2.0	-	-	0.3	-	-	-
	3	-	2.5	-	0.0	-	-	-	4.0	2.1	-	-	2.0	-	-	2.0	-	-	2.3	-	-	-
	4	-	1.5	-	0.0	-	-	-	4.0	0.7	-	-	3.0	-	-	2.0	-	-	1.5	-	-	-
5	-	4.3	-	0.0	-	-	-	4.0	13.0	-	-	3.0	-	-	2.0	-	-	6.6	-	-	-	
6	-	2.5	-	0.0	-	-	-	4.0	4.8	-	-	3.0	-	-	2.0	-	-	3.0	-	-	-	
7	-	6.5	-	0.0	-	-	-	3.0	14.8	-	-	9.0	-	-	2.0	-	-	6.4	-	-	-	
8	-	1.7	-	0.0	-	-	-	3.0	2.9	-	-	4.5	-	-	3.0	-	-	2.5	-	-	-	
9	-	3.3	-	0.0	-	-	-	3.0	8.0	-	-	4.9	-	-	3.0	-	-	5.1	-	-	-	
日合計		-	26.5	-	0.0	-	-	-	49.0	49.7	-	-	39.4	-	-	36.0	-	-	31.6	-	-	-
26	9-10	-	6.3	-	0.0	-	-	-	1.0	6.4	-	-	6.6	-	-	7.6	-	-	7.1	-	-	-
	11	-	2.3	-	0.0	-	-	-	1.5	1.8	-	-	2.2	-	-	1.4	-	-	1.1	-	-	-
	12	-	0.5	-	0.0	-	-	-	2.5	2.2	-	-	1.8	-	-	2.4	-	-	0.5	-	-	-
	13	-	3.4	-	0.0	-	-	-	2.0	4.6	-	-	2.0	-	-	3.6	-	-	3.3	-	-	-
	14	-	3.2	-	0.0	-	-	-	4.0	2.4	-	-	2.4	-	-	1.6	-	-	2.4	-	-	-
	15	-	2.4	-	0.0	-	-	-	2.0	4.1	-	-	1.6	-	-	2.8	-	-	2.7	-	-	-
	16	-	3.2	-	0.0	-	-	-	1.0	1.1	-	-	2.0	-	-	2.6	-	-	1.0	-	-	-
	17	-	0.3	-	12.0	-	-	-	0.5	1.0	-	-	0.2	-	-	0.0	-	-	0.2	-	-	-
	18	-	0.0	-	12.0	-	-	-	2.5	2.0	-	-	0.8	-	-	0.4	-	-	0.1	-	-	-
	19	-	2.4	-	12.0	-	-	-	3.0	1.4	-	-	4.2	-	-	10.8	-	-	3.5	-	-	-
	20	-	4.0	-	12.0	-	-	-	1.5	3.4	-	-	6.2	-	-	4.0	-	-	3.5	-	-	-
	21	-	5.0	-	12.0	-	-	-	3.5	5.7	-	-	8.6	-	-	5.9	-	-	4.8	-	-	-
	22	-	1.7	-	2.0	-	-	-	2.5	4.5	-	-	2.6	-	-	3.3	-	-	2.2	-	-	-
	23	-	0.8	-	1.0	-	-	-	1.4	3.8	-	-	1.8	-	-	2.6	-	-	1.7	-	-	-
	0	-	1.0	-	1.0	-	-	-	2.1	4.2	-	-	2.6	-	-	2.5	-	-	1.0	-	-	-
	1	-	0.8	-	1.0	-	-	-	0.2	0.5	-	-	0.4	-	-	1.6	-	-	0.5	-	-	-
	2	-	1.7	-	1.0	-	-	-	1.0	1.4	-	-	1.0	-	-	2.7	-	-	1.2	-	-	-
	3	-	2.5	-	1.0	-	-	-	3.8	2.2	-	-	5.6	-	-	8.1	-	-	4.4	-	-	-
	4	-	10.0	-	9.0	-	-	-	6.0	4.0	-	-	7.4	-	-	6.3	-	-	9.8	-	-	-
5	-	17.0	-	10.0	-	-	-	8.0	6.5	-	-	20.0	-	-	18.4	-	-	17.6	-	-	-	
6	-	25.0	-	10.0	-	-	-	19.0	15.1	-	-	23.6	-	-	29.7	-	-	25.2	-	-	-	
7	-	15.0	-	36.0	-	-	-	11.0	13.8	-	-	12.4	-	-	19.0	-	-	35.4	-	-	-	
8	-	25.0	-	36.0	-	-	-	15.5	24.9	-	-	24.0	-	-	39.3	-	-	20.1	-	-	-	
9	-	25.0	-	36.0	-	-	-	22.5	25.4	-	-	27.6	-	-	14.8	-	-	36.5	-	-	-	
日合計		-	158.5	-	204.0	-	-	-	118.0	142.4	-	-	167.6	-	-	191.4	-	-	185.8	-	-	-

近畿地方整備局 淀川水系 対象洪水観測所時間雨量表

洪水		S31.9.25																				
日	時	依那古 (65)	阿保 (51)	坂下 (63)	阿波 (52)	井之市 (水)	針 (気)	針ヶ別所 (水)	針ヶ別所 (66)	榎原 (61)	室生ダム (水)	笠間 (水)	室生 (水)	家野 (水)	名張 (気)	曾爾 (68)	曾爾 (水)	青蓮池ダム (水)	名張 (64)	国津 (水)	国見山 (気)	伊賀見 (水)
	9-10	-	22.0	-	8.0	-	-	-	12.0	16.3	-	-	16.0	-	-	21.0	-	-	23.2	-	-	-
	11	-	7.0	-	8.0	-	-	-	1.0	2.0	-	-	1.6	-	-	2.5	-	-	6.5	-	-	-
	12	-	1.0	-	7.0	-	-	-	0.3	0.6	-	-	0.4	-	-	0.3	-	-	0.7	-	-	-
	13	-	0.0	-	0.0	-	-	-	0.1	0.0	-	-	0.0	-	-	0.2	-	-	0.0	-	-	-
	14	-	0.0	-	0.0	-	-	-	9.0	0.0	-	-	0.0	-	-	0.0	-	-	0.0	-	-	-
	15	-	0.0	-	0.0	-	-	-	0.0	0.0	-	-	0.0	-	-	0.0	-	-	0.0	-	-	-
	16	-	0.0	-	0.0	-	-	-	0.0	0.0	-	-	0.0	-	-	0.0	-	-	0.0	-	-	-
	17	-	0.0	-	0.0	-	-	-	0.0	0.0	-	-	0.0	-	-	0.0	-	-	0.0	-	-	-
	18	-	0.0	-	0.0	-	-	-	0.0	0.0	-	-	0.0	-	-	0.0	-	-	0.0	-	-	-
	19	-	0.0	-	0.0	-	-	-	0.0	0.0	-	-	0.0	-	-	0.0	-	-	0.0	-	-	-
27	20	-	0.0	-	0.0	-	-	-	0.0	0.0	-	-	0.0	-	-	0.0	-	-	0.0	-	-	-
	21	-	0.0	-	0.0	-	-	-	0.0	0.0	-	-	0.0	-	-	0.0	-	-	0.0	-	-	-
日	22	-	0.0	-	0.0	-	-	-	0.0	0.0	-	-	0.0	-	-	0.0	-	-	0.0	-	-	-
	23	-	0.0	-	0.0	-	-	-	0.0	0.0	-	-	0.0	-	-	0.0	-	-	0.0	-	-	-
	0	-	0.0	-	0.0	-	-	-	0.0	0.0	-	-	0.0	-	-	0.0	-	-	0.0	-	-	-
	1	-	0.0	-	0.0	-	-	-	0.0	0.0	-	-	0.0	-	-	0.0	-	-	0.0	-	-	-
	2	-	0.0	-	0.0	-	-	-	0.0	0.0	-	-	0.0	-	-	0.0	-	-	0.0	-	-	-
	3	-	0.0	-	0.0	-	-	-	0.0	0.0	-	-	0.0	-	-	0.0	-	-	0.0	-	-	-
	4	-	0.0	-	0.0	-	-	-	0.0	0.0	-	-	0.0	-	-	0.0	-	-	0.0	-	-	-
	5	-	0.0	-	0.0	-	-	-	0.0	0.0	-	-	0.0	-	-	0.0	-	-	0.0	-	-	-
	6	-	0.0	-	0.0	-	-	-	0.0	0.0	-	-	0.0	-	-	0.0	-	-	0.0	-	-	-
	7	-	0.0	-	0.0	-	-	-	0.0	0.0	-	-	0.0	-	-	0.0	-	-	0.0	-	-	-
	8	-	0.0	-	0.0	-	-	-	0.0	0.0	-	-	0.0	-	-	0.0	-	-	0.0	-	-	-
	9	-	0.0	-	0.0	-	-	-	0.0	0.0	-	-	0.0	-	-	0.0	-	-	0.0	-	-	-
	日合計	-	30.0	-	23.0	-	-	-	22.4	18.9	-	-	18.0	-	-	24.0	-	-	30.4	-	-	-
	*総雨量	-	215.0	-	227.0	-	-	-	189.4	211.0	-	-	225.0	-	-	251.4	-	-	247.8	-	-	-

*総雨量は一連降雨の合計

近畿地方整備局 淀川水系 対象洪水観測所時間雨量表

洪水		S31.9.25																						
日	時	曾爾 (気)	伊賀見 (7.2)	太郎生 (水)	太郎生 (5.7)	霧生 (水)	霧生 (5.0)	大宇陀 (気)	大宇陀 (水)	古市場 (水)	内牧 (水)	岩端 (5.9)	高見 (気)	山粕 (7.5)	桃俣 (7.1)	桃俣 (水)	土屋原 (7.3)	菅野 (水)	神末 (水)	白山 (気)	粥見 (気)	黒津		
25	9-10	-	-	-	-	-	-	-	-	0.0	-	-	0.0	-	-	-	-	-	-	-	-	-	-	
	11	-	-	-	-	-	-	-	-	0.0	-	-	0.0	-	-	-	-	-	-	-	-	-	-	
	12	-	-	-	-	-	-	-	-	0.0	-	-	0.0	-	-	-	-	-	-	-	-	-	-	
	13	-	-	-	-	-	-	-	-	0.0	-	-	0.0	-	-	-	-	-	-	-	-	-	-	
	14	-	-	-	-	-	-	-	-	0.0	-	-	0.0	-	-	-	-	-	-	-	-	-	-	
	15	-	-	-	-	-	-	-	-	0.0	-	-	0.0	-	-	-	-	-	-	-	-	-	-	
	16	-	-	-	-	-	-	-	-	0.0	-	-	0.0	-	-	-	-	-	-	-	-	-	-	
	17	-	-	-	-	-	-	-	-	0.0	-	-	0.0	-	-	-	-	-	-	-	-	-	-	
	18	-	-	-	-	-	-	-	-	0.0	-	-	0.0	-	-	-	-	-	-	-	-	-	-	
	19	-	-	-	-	-	-	-	-	0.0	-	-	0.0	-	-	-	-	-	-	-	-	-	-	
	20	-	-	-	-	-	-	-	-	0.0	-	-	0.0	-	-	-	-	-	-	-	-	-	-	
	21	-	-	-	-	-	-	-	-	0.0	-	-	0.0	-	-	-	-	-	-	-	-	-	-	
	22	-	-	-	-	-	-	-	-	0.0	-	-	0.0	-	-	-	-	-	-	-	-	-	-	
	23	-	-	-	-	-	-	-	-	0.0	-	-	0.0	-	-	-	-	-	-	-	-	-	-	
26	0	-	-	-	-	-	-	-	0.0	-	-	0.0	-	-	-	-	-	-	-	-	-	-	-	
	1	-	-	-	-	-	-	-	0.0	-	-	0.0	-	-	-	-	-	-	-	-	-	-	-	
	2	-	-	-	-	-	-	-	0.0	-	-	0.0	-	-	-	-	-	-	-	-	-	-	-	
	3	-	-	-	-	-	-	-	8.0	-	-	5.0	-	-	-	-	-	-	-	-	-	-	-	
	4	-	-	-	-	-	-	-	7.0	-	-	5.0	-	-	-	-	-	-	-	-	-	-	-	
	5	-	-	-	-	-	-	-	7.0	-	-	5.0	-	-	-	-	-	-	-	-	-	-	-	
	6	-	-	-	-	-	-	-	7.0	-	-	5.0	-	-	-	-	-	-	-	-	-	-	-	
	7	-	-	-	-	-	-	-	7.0	-	-	5.0	-	-	-	-	-	-	-	-	-	-	-	
	8	-	-	-	-	-	-	-	7.0	-	-	4.0	-	-	-	-	-	-	-	-	-	-	-	
	9	-	-	-	-	-	-	-	7.0	-	-	4.0	-	-	-	-	-	-	-	-	-	-	-	
	日合計		-	-	-	-	-	-	-	-	50.0	-	-	33.0	-	-	-	-	-	-	-	-	-	-
	26	9-10	-	-	-	-	-	-	-	-	3.0	-	-	4.0	-	-	-	-	-	-	-	-	-	-
		11	-	-	-	-	-	-	-	-	3.0	-	-	4.0	-	-	-	-	-	-	-	-	-	-
		12	-	-	-	-	-	-	-	-	2.0	-	-	4.0	-	-	-	-	-	-	-	-	-	-
13		-	-	-	-	-	-	-	-	1.0	-	-	4.0	-	-	-	-	-	-	-	-	-	-	
14		-	-	-	-	-	-	-	-	1.0	-	-	4.0	-	-	-	-	-	-	-	-	-	-	
15		-	-	-	-	-	-	-	-	2.0	-	-	4.0	-	-	-	-	-	-	-	-	-	-	
16		-	-	-	-	-	-	-	-	2.0	-	-	4.0	-	-	-	-	-	-	-	-	-	-	
17		-	-	-	-	-	-	-	-	3.0	-	-	4.0	-	-	-	-	-	-	-	-	-	-	
18		-	-	-	-	-	-	-	-	3.0	-	-	4.0	-	-	-	-	-	-	-	-	-	-	
19		-	-	-	-	-	-	-	-	4.0	-	-	3.0	-	-	-	-	-	-	-	-	-	-	
20		-	-	-	-	-	-	-	-	5.0	-	-	3.0	-	-	-	-	-	-	-	-	-	-	
21		-	-	-	-	-	-	-	-	5.0	-	-	3.0	-	-	-	-	-	-	-	-	-	-	
22		-	-	-	-	-	-	-	-	5.0	-	-	5.0	-	-	-	-	-	-	-	-	-	-	
23		-	-	-	-	-	-	-	-	5.0	-	-	6.0	-	-	-	-	-	-	-	-	-	-	
26	0	-	-	-	-	-	-	-	-	6.0	-	-	6.0	-	-	-	-	-	-	-	-	-	-	
	1	-	-	-	-	-	-	-	-	2.0	-	-	1.0	-	-	-	-	-	-	-	-	-	-	
	2	-	-	-	-	-	-	-	-	1.0	-	-	1.0	-	-	-	-	-	-	-	-	-	-	
	3	-	-	-	-	-	-	-	-	1.0	-	-	1.0	-	-	-	-	-	-	-	-	-	-	
	4	-	-	-	-	-	-	-	-	11.0	-	-	19.0	-	-	-	-	-	-	-	-	-	-	
	5	-	-	-	-	-	-	-	-	11.0	-	-	20.0	-	-	-	-	-	-	-	-	-	-	
	6	-	-	-	-	-	-	-	-	12.0	-	-	20.0	-	-	-	-	-	-	-	-	-	-	
	7	-	-	-	-	-	-	-	-	22.0	-	-	20.0	-	-	-	-	-	-	-	-	-	-	
	8	-	-	-	-	-	-	-	-	22.0	-	-	19.0	-	-	-	-	-	-	-	-	-	-	
	9	-	-	-	-	-	-	-	-	22.0	-	-	19.0	-	-	-	-	-	-	-	-	-	-	
	日合計		-	-	-	-	-	-	-	-	154.0	-	-	182.0	-	-	-	-	-	-	-	-	-	-

近畿地方整備局 淀川水系 対象洪水観測所時間雨量表

洪水		S31.9.25																					
日	時	曾爾 (気)	伊賀見 (72)	太郎生 (水)	太郎生 (57)	霧生 (水)	霧生 (50)	大宇陀 (気)	大宇陀 (水)	古市場 (水)	内牧 (水)	岩端 (59)	高見 (気)	山粕 (75)	桃俣 (71)	桃俣 (水)	土屋原 (73)	菅野 (水)	神末 (水)	白山 (気)	粥見 (気)	黒津	
27 日	9-10	-	-	-	-	-	-	-	-	4.0	-	-	5.0	-	-	-	-	-	-	-	-	-	-
	11	-	-	-	-	-	-	-	-	4.0	-	-	5.0	-	-	-	-	-	-	-	-	-	-
	12	-	-	-	-	-	-	-	-	4.0	-	-	5.0	-	-	-	-	-	-	-	-	-	-
	13	-	-	-	-	-	-	-	-	0.0	-	-	0.0	-	-	-	-	-	-	-	-	-	-
	14	-	-	-	-	-	-	-	-	0.0	-	-	0.0	-	-	-	-	-	-	-	-	-	-
	15	-	-	-	-	-	-	-	-	0.0	-	-	0.0	-	-	-	-	-	-	-	-	-	-
	16	-	-	-	-	-	-	-	-	0.0	-	-	0.0	-	-	-	-	-	-	-	-	-	-
	17	-	-	-	-	-	-	-	-	0.0	-	-	0.0	-	-	-	-	-	-	-	-	-	-
	18	-	-	-	-	-	-	-	-	0.0	-	-	0.0	-	-	-	-	-	-	-	-	-	-
	19	-	-	-	-	-	-	-	-	0.0	-	-	0.0	-	-	-	-	-	-	-	-	-	-
	20	-	-	-	-	-	-	-	-	0.0	-	-	0.0	-	-	-	-	-	-	-	-	-	-
	21	-	-	-	-	-	-	-	-	0.0	-	-	0.0	-	-	-	-	-	-	-	-	-	-
	22	-	-	-	-	-	-	-	-	0.0	-	-	0.0	-	-	-	-	-	-	-	-	-	-
	23	-	-	-	-	-	-	-	-	0.0	-	-	0.0	-	-	-	-	-	-	-	-	-	-
	0	-	-	-	-	-	-	-	-	0.0	-	-	0.0	-	-	-	-	-	-	-	-	-	-
	1	-	-	-	-	-	-	-	-	0.0	-	-	0.0	-	-	-	-	-	-	-	-	-	-
	2	-	-	-	-	-	-	-	-	0.0	-	-	0.0	-	-	-	-	-	-	-	-	-	-
	3	-	-	-	-	-	-	-	-	0.0	-	-	0.0	-	-	-	-	-	-	-	-	-	-
	4	-	-	-	-	-	-	-	-	0.0	-	-	0.0	-	-	-	-	-	-	-	-	-	-
	5	-	-	-	-	-	-	-	-	0.0	-	-	0.0	-	-	-	-	-	-	-	-	-	-
6	-	-	-	-	-	-	-	-	0.0	-	-	0.0	-	-	-	-	-	-	-	-	-	-	
7	-	-	-	-	-	-	-	-	0.0	-	-	0.0	-	-	-	-	-	-	-	-	-	-	
8	-	-	-	-	-	-	-	-	0.0	-	-	0.0	-	-	-	-	-	-	-	-	-	-	
9	-	-	-	-	-	-	-	-	0.0	-	-	0.0	-	-	-	-	-	-	-	-	-	-	
日合計		-	-	-	-	-	-	-	-	12.0	-	-	15.0	-	-	-	-	-	-	-	-	-	-
*総雨量		-	-	-	-	-	-	-	-	216.0	-	-	230.0	-	-	-	-	-	-	-	-	-	-

*総雨量は一連降雨の合計

近畿地方整備局 淀川水系 対象洪水観測所時間雨量表

洪水		S31.9.25																				
日	時	大鳥居	笠取	高井	室生	三栖	神吉	桂	中川	北大河原	湯船	東別院	本梅	殿田	岩山	小田原	朝宮	南新田	大河原	大峯	高原	愛宕山
25	9-10	-	-	-	-	-	-	-	-	-	-	-	-	-	-	-	0.0	-	0.0	-	-	0.0
	11	-	-	-	-	-	-	-	-	-	-	-	-	-	-	-	0.0	-	0.0	-	-	0.0
	12	-	-	-	-	-	-	-	-	-	-	-	-	-	-	-	0.0	-	0.0	-	-	0.0
	13	-	-	-	-	-	-	-	-	-	-	-	-	-	-	-	0.0	-	0.0	-	-	0.0
	14	-	-	-	-	-	-	-	-	-	-	-	-	-	-	-	0.0	-	0.0	-	-	0.0
	15	-	-	-	-	-	-	-	-	-	-	-	-	-	-	-	0.0	-	0.0	-	-	0.0
	16	-	-	-	-	-	-	-	-	-	-	-	-	-	-	-	0.0	-	0.0	-	-	0.0
	17	-	-	-	-	-	-	-	-	-	-	-	-	-	-	-	0.0	-	0.0	-	-	0.0
	18	-	-	-	-	-	-	-	-	-	-	-	-	-	-	-	0.0	-	0.0	-	-	0.0
	19	-	-	-	-	-	-	-	-	-	-	-	-	-	-	-	0.0	-	0.0	-	-	0.0
	20	-	-	-	-	-	-	-	-	-	-	-	-	-	-	-	0.0	-	0.0	-	-	0.0
	21	-	-	-	-	-	-	-	-	-	-	-	-	-	-	-	0.0	-	0.0	-	-	0.0
	22	-	-	-	-	-	-	-	-	-	-	-	-	-	-	-	0.3	-	0.5	-	-	0.2
	23	-	-	-	-	-	-	-	-	-	-	-	-	-	-	-	2.2	-	2.2	-	-	0.5
	0	-	-	-	-	-	-	-	-	-	-	-	-	-	-	-	1.3	-	0.9	-	-	0.7
	1	-	-	-	-	-	-	-	-	-	-	-	-	-	-	-	0.8	-	0.3	-	-	2.7
	2	-	-	-	-	-	-	-	-	-	-	-	-	-	-	-	3.5	-	0.3	-	-	2.8
	3	-	-	-	-	-	-	-	-	-	-	-	-	-	-	-	5.9	-	5.8	-	-	2.0
	4	-	-	-	-	-	-	-	-	-	-	-	-	-	-	-	8.6	-	7.7	-	-	4.4
5	-	-	-	-	-	-	-	-	-	-	-	-	-	-	-	5.4	-	6.4	-	-	2.7	
6	-	-	-	-	-	-	-	-	-	-	-	-	-	-	-	3.3	-	4.8	-	-	4.2	
7	-	-	-	-	-	-	-	-	-	-	-	-	-	-	-	2.9	-	0.6	-	-	4.4	
8	-	-	-	-	-	-	-	-	-	-	-	-	-	-	-	4.6	-	2.2	-	-	6.4	
9	-	-	-	-	-	-	-	-	-	-	-	-	-	-	-	6.7	-	5.1	-	-	7.9	
日合計		-	-	-	-	-	-	-	-	-	-	-	-	-	-	-	45.5	-	36.8	-	-	38.9
26	9-10	-	-	-	-	-	-	-	-	-	-	-	-	-	-	-	3.2	-	6.4	-	-	14.2
	11	-	-	-	-	-	-	-	-	-	-	-	-	-	-	-	2.2	-	1.7	-	-	9.4
	12	-	-	-	-	-	-	-	-	-	-	-	-	-	-	-	5.6	-	2.0	-	-	3.4
	13	-	-	-	-	-	-	-	-	-	-	-	-	-	-	-	6.5	-	5.3	-	-	0.4
	14	-	-	-	-	-	-	-	-	-	-	-	-	-	-	-	5.2	-	8.2	-	-	4.6
	15	-	-	-	-	-	-	-	-	-	-	-	-	-	-	-	1.4	-	1.5	-	-	2.4
	16	-	-	-	-	-	-	-	-	-	-	-	-	-	-	-	4.5	-	0.3	-	-	0.2
	17	-	-	-	-	-	-	-	-	-	-	-	-	-	-	-	0.4	-	0.1	-	-	1.9
	18	-	-	-	-	-	-	-	-	-	-	-	-	-	-	-	0.0	-	0.3	-	-	0.9
	19	-	-	-	-	-	-	-	-	-	-	-	-	-	-	-	0.4	-	0.9	-	-	1.2
	20	-	-	-	-	-	-	-	-	-	-	-	-	-	-	-	1.1	-	0.7	-	-	1.0
	21	-	-	-	-	-	-	-	-	-	-	-	-	-	-	-	1.8	-	1.8	-	-	0.5
	22	-	-	-	-	-	-	-	-	-	-	-	-	-	-	-	1.9	-	3.6	-	-	0.0
	23	-	-	-	-	-	-	-	-	-	-	-	-	-	-	-	1.4	-	1.9	-	-	2.1
	0	-	-	-	-	-	-	-	-	-	-	-	-	-	-	-	1.1	-	1.2	-	-	6.1
	1	-	-	-	-	-	-	-	-	-	-	-	-	-	-	-	0.1	-	0.1	-	-	3.6
	2	-	-	-	-	-	-	-	-	-	-	-	-	-	-	-	0.2	-	0.0	-	-	3.4
	3	-	-	-	-	-	-	-	-	-	-	-	-	-	-	-	1.5	-	0.6	-	-	2.6
	4	-	-	-	-	-	-	-	-	-	-	-	-	-	-	-	3.0	-	3.6	-	-	2.2
5	-	-	-	-	-	-	-	-	-	-	-	-	-	-	-	8.1	-	5.1	-	-	8.7	
6	-	-	-	-	-	-	-	-	-	-	-	-	-	-	-	6.1	-	3.8	-	-	4.7	
7	-	-	-	-	-	-	-	-	-	-	-	-	-	-	-	10.4	-	7.8	-	-	10.3	
8	-	-	-	-	-	-	-	-	-	-	-	-	-	-	-	9.9	-	12.3	-	-	7.3	
9	-	-	-	-	-	-	-	-	-	-	-	-	-	-	-	12.4	-	21.2	-	-	10.1	
日合計		-	-	-	-	-	-	-	-	-	-	-	-	-	-	-	88.4	-	90.4	-	-	101.2

近畿地方整備局 淀川水系 対象洪水観測所時間雨量表

洪水		S31.9.25																				
日	時	大鳥居	笠取	高井	室生	三栖	神吉	桂	中川	北大河原	湯船	東別院	本梅	殿田	岩山	小田原	朝宮	南新田	大河原	大峯	高原	愛宕山
27 日	9-10	-	-	-	-	-	-	-	-	-	-	-	-	-	-	-	10.5	-	16.6	-	-	5.1
	11	-	-	-	-	-	-	-	-	-	-	-	-	-	-	-	1.4	-	3.3	-	-	4.5
	12	-	-	-	-	-	-	-	-	-	-	-	-	-	-	-	0.6	-	0.8	-	-	2.9
	13	-	-	-	-	-	-	-	-	-	-	-	-	-	-	-	0.0	-	0.1	-	-	0.4
	14	-	-	-	-	-	-	-	-	-	-	-	-	-	-	-	0.0	-	0.0	-	-	0.0
	15	-	-	-	-	-	-	-	-	-	-	-	-	-	-	-	0.0	-	0.0	-	-	0.0
	16	-	-	-	-	-	-	-	-	-	-	-	-	-	-	-	0.0	-	0.0	-	-	0.0
	17	-	-	-	-	-	-	-	-	-	-	-	-	-	-	-	0.0	-	0.0	-	-	0.1
	18	-	-	-	-	-	-	-	-	-	-	-	-	-	-	-	0.0	-	0.0	-	-	0.0
	19	-	-	-	-	-	-	-	-	-	-	-	-	-	-	-	0.0	-	0.0	-	-	0.0
	20	-	-	-	-	-	-	-	-	-	-	-	-	-	-	-	0.0	-	0.0	-	-	0.0
	21	-	-	-	-	-	-	-	-	-	-	-	-	-	-	-	0.0	-	0.0	-	-	0.0
	22	-	-	-	-	-	-	-	-	-	-	-	-	-	-	-	0.0	-	0.0	-	-	0.0
	23	-	-	-	-	-	-	-	-	-	-	-	-	-	-	-	0.0	-	0.0	-	-	0.0
	0	-	-	-	-	-	-	-	-	-	-	-	-	-	-	-	0.0	-	0.0	-	-	0.0
	1	-	-	-	-	-	-	-	-	-	-	-	-	-	-	-	0.0	-	0.0	-	-	0.0
	2	-	-	-	-	-	-	-	-	-	-	-	-	-	-	-	0.0	-	0.0	-	-	0.0
	3	-	-	-	-	-	-	-	-	-	-	-	-	-	-	-	0.0	-	0.0	-	-	0.0
	4	-	-	-	-	-	-	-	-	-	-	-	-	-	-	-	0.0	-	0.0	-	-	0.0
	5	-	-	-	-	-	-	-	-	-	-	-	-	-	-	-	0.0	-	0.0	-	-	0.0
6	-	-	-	-	-	-	-	-	-	-	-	-	-	-	-	0.0	-	0.0	-	-	0.0	
7	-	-	-	-	-	-	-	-	-	-	-	-	-	-	-	0.0	-	0.0	-	-	0.0	
8	-	-	-	-	-	-	-	-	-	-	-	-	-	-	-	0.0	-	0.0	-	-	0.0	
9	-	-	-	-	-	-	-	-	-	-	-	-	-	-	-	0.0	-	0.0	-	-	0.0	
日合計		-	-	-	-	-	-	-	-	-	-	-	-	-	-	-	12.5	-	20.8	-	-	13.0
*総雨量		-	-	-	-	-	-	-	-	-	-	-	-	-	-	-	146.4	-	148.0	-	-	153.1

*総雨量は一連降雨の合計

近畿地方整備局 淀川水系 対象洪水観測所時間雨量表

洪水		S31.9.25																		
日	時	魚谷峠	平野	水口	勅旨	小原	笠取山	天理	鷺家口	世木堰堤	荒神橋	東本梅								
25	9-10	0.0	-	0.0	-	-	-	-	0.0	-	-	0.0								
	11	0.0	-	0.0	-	-	-	-	0.0	-	-	0.0								
	12	0.0	-	0.0	-	-	-	-	0.0	-	-	0.0								
	13	0.0	-	0.0	-	-	-	-	0.0	-	-	0.0								
	14	0.0	-	0.0	-	-	-	-	0.0	-	-	0.0								
	15	0.0	-	0.0	-	-	-	-	0.0	-	-	0.0								
	16	0.0	-	0.0	-	-	-	-	0.0	-	-	0.0								
	17	0.0	-	0.0	-	-	-	-	0.0	-	-	0.0								
	18	0.0	-	0.0	-	-	-	-	0.0	-	-	0.0								
	19	0.0	-	0.0	-	-	-	-	0.0	-	-	0.0								
	20	0.0	-	0.0	-	-	-	-	0.0	-	-	0.0								
	21	0.0	-	0.0	-	-	-	-	0.0	-	-	0.1								
	22	0.0	-	0.4	-	-	-	-	0.0	-	-	0.5								
	23	0.0	-	0.6	-	-	-	-	0.0	-	-	1.6								
	0	1.0	-	0.8	-	-	-	-	6.0	-	-	8.7								
	1	0.0	-	0.6	-	-	-	-	6.0	-	-	3.3								
	2	0.0	-	0.8	-	-	-	-	6.0	-	-	2.6								
	3	0.0	-	3.8	-	-	-	-	6.0	-	-	3.4								
	4	18.0	-	6.0	-	-	-	-	6.0	-	-	2.0								
5	2.0	-	5.4	-	-	-	-	6.0	-	-	2.6									
6	0.0	-	3.0	-	-	-	-	6.0	-	-	5.3									
7	0.0	-	2.6	-	-	-	-	6.0	-	-	3.0									
8	2.0	-	2.0	-	-	-	-	8.0	-	-	3.2									
9	6.0	-	4.0	-	-	-	-	11.0	-	-	13.5									
日合計		29.0	-	30.0	-	-	-	-	67.0	-	-	49.8								
26	9-10	0.0	-	4.4	-	-	-	-	6.0	-	-	7.7								
	11	22.0	-	2.8	-	-	-	-	19.0	-	-	6.6								
	12	4.0	-	3.4	-	-	-	-	19.0	-	-	2.7								
	13	0.0	-	6.4	-	-	-	-	4.0	-	-	1.6								
	14	0.0	-	3.0	-	-	-	-	2.0	-	-	3.5								
	15	6.0	-	2.7	-	-	-	-	3.0	-	-	1.4								
	16	0.0	-	0.0	-	-	-	-	2.0	-	-	0.4								
	17	0.0	-	0.0	-	-	-	-	2.0	-	-	0.9								
	18	2.0	-	0.0	-	-	-	-	4.0	-	-	0.4								
	19	0.0	-	0.6	-	-	-	-	9.0	-	-	1.4								
	20	2.0	-	0.8	-	-	-	-	9.0	-	-	0.3								
	21	1.0	-	2.4	-	-	-	-	6.0	-	-	0.4								
	22	0.0	-	1.8	-	-	-	-	16.0	-	-	0.0								
	23	1.0	-	0.4	-	-	-	-	5.0	-	-	1.2								
	0	5.0	-	0.4	-	-	-	-	5.0	-	-	2.8								
	1	0.0	-	0.0	-	-	-	-	3.0	-	-	3.5								
	2	6.0	-	0.3	-	-	-	-	13.0	-	-	6.9								
	3	2.0	-	0.4	-	-	-	-	13.0	-	-	12.2								
	4	0.0	-	0.6	-	-	-	-	9.0	-	-	12.6								
5	7.0	-	8.2	-	-	-	-	9.0	-	-	5.8									
6	5.0	-	16.6	-	-	-	-	11.0	-	-	11.5									
7	4.0	-	27.0	-	-	-	-	16.0	-	-	14.2									
8	7.0	-	27.8	-	-	-	-	41.0	-	-	18.4									
9	6.0	-	26.0	-	-	-	-	13.0	-	-	8.4									
日合計		80.0	-	136.0	-	-	-	-	239.0	-	-	124.8								

近畿地方整備局 淀川水系 対象洪水観測所時間雨量表

洪水		S31.9.25																			
日	時	魚谷峠	平野	水口	勅旨	小原	笠取山	天理	鷺家口	世木堰堤	荒神橋	東本梅									
27 日	9-10	5.0	-	13.0	-	-	-	-	4.0	-	-	6.6									
	11	2.0	-	6.0	-	-	-	-	1.0	-	-	1.7									
	12	0.0	-	1.2	-	-	-	-	1.0	-	-	0.3									
	13	0.0	-	0.0	-	-	-	-	0.0	-	-	0.0									
	14	0.0	-	0.0	-	-	-	-	0.0	-	-	0.0									
	15	1.0	-	0.0	-	-	-	-	0.0	-	-	0.0									
	16	0.0	-	0.0	-	-	-	-	0.0	-	-	0.0									
	17	0.0	-	0.0	-	-	-	-	0.0	-	-	0.0									
	18	0.0	-	0.0	-	-	-	-	0.0	-	-	0.0									
	19	0.0	-	0.0	-	-	-	-	0.0	-	-	0.0									
	20	0.0	-	0.0	-	-	-	-	0.0	-	-	0.0									
	21	0.0	-	0.0	-	-	-	-	0.0	-	-	0.0									
	22	0.0	-	0.0	-	-	-	-	0.0	-	-	0.0									
	23	0.0	-	0.0	-	-	-	-	0.0	-	-	0.0									
	0	0.0	-	0.0	-	-	-	-	0.0	-	-	0.0									
	1	0.0	-	0.0	-	-	-	-	0.0	-	-	0.0									
	2	0.0	-	0.0	-	-	-	-	0.0	-	-	0.0									
	3	0.0	-	0.0	-	-	-	-	0.0	-	-	0.0									
	4	0.0	-	0.0	-	-	-	-	0.0	-	-	0.0									
	5	0.0	-	0.0	-	-	-	-	0.0	-	-	0.0									
6	0.0	-	0.0	-	-	-	-	0.0	-	-	0.0										
7	0.0	-	0.0	-	-	-	-	0.0	-	-	0.0										
8	0.0	-	0.0	-	-	-	-	0.0	-	-	0.0										
9	0.0	-	0.0	-	-	-	-	0.0	-	-	0.0										
日合計		8.0	-	20.2	-	-	-	-	6.0	-	-	8.6									
*総雨量		117.0	-	186.2	-	-	-	-	312.0	-	-	183.2									

8.0

近畿地方整備局 淀川水系 対象洪水観測所時間雨量表

洪水		S33. 8. 24																				
日	時	高屋川橋	上弓削	京北 (気)	黒田 (102)	上黒田	広河原 (16)	鎌倉 (13)	花背	榎	園部 (15)	園部 (気)	園部 (府)	殿田 (14)	新町 (05)	新庄 (04)	亀岡	亀岡 (07)	周山 (府)	周山 (03)	雲ヶ畑 (08)	上賀茂
23	9-10	-	-	-	0.0	-	-	-	0.0	-	-	-	-	-	-	-	-	0.0	-	0.0	0.0	-
	11	-	-	-	0.0	-	-	-	0.0	-	-	-	-	-	-	-	-	0.0	-	0.0	0.0	-
	12	-	-	-	0.0	-	-	-	0.0	-	-	-	-	-	-	-	-	0.0	-	0.0	0.0	-
	13	-	-	-	0.0	-	-	-	0.0	-	-	-	-	-	-	-	-	0.0	-	0.0	0.0	-
	14	-	-	-	0.0	-	-	-	0.0	-	-	-	-	-	-	-	-	0.0	-	0.0	0.0	-
	15	-	-	-	0.0	-	-	-	0.0	-	-	-	-	-	-	-	-	0.0	-	0.0	0.0	-
	16	-	-	-	0.0	-	-	-	0.0	-	-	-	-	-	-	-	-	0.0	-	0.0	0.0	-
	17	-	-	-	0.0	-	-	-	0.0	-	-	-	-	-	-	-	-	0.0	-	0.0	0.0	-
	18	-	-	-	0.0	-	-	-	0.0	-	-	-	-	-	-	-	-	0.0	-	0.0	0.0	-
	19	-	-	-	0.0	-	-	-	0.0	-	-	-	-	-	-	-	-	0.0	-	0.0	0.0	-
	20	-	-	-	0.0	-	-	-	0.0	-	-	-	-	-	-	-	-	0.0	-	0.0	0.0	-
	21	-	-	-	0.0	-	-	-	0.0	-	-	-	-	-	-	-	-	0.0	-	0.0	0.0	-
	22	-	-	-	0.0	-	-	-	0.0	-	-	-	-	-	-	-	-	0.0	-	0.0	0.0	-
	23	-	-	-	0.0	-	-	-	0.0	-	-	-	-	-	-	-	-	0.0	-	0.0	0.0	-
0	-	-	-	0.0	-	-	-	0.0	-	-	-	-	-	-	-	-	0.0	-	0.0	0.0	-	
1	-	-	-	0.0	-	-	-	0.0	-	-	-	-	-	-	-	-	0.0	-	0.0	0.0	-	
2	-	-	-	0.0	-	-	-	0.0	-	-	-	-	-	-	-	-	0.0	-	0.0	0.0	-	
3	-	-	-	0.0	-	-	-	0.0	-	-	-	-	-	-	-	-	0.0	-	0.0	0.0	-	
4	-	-	-	0.0	-	-	-	0.0	-	-	-	-	-	-	-	-	0.0	-	0.0	0.0	-	
5	-	-	-	0.0	-	-	-	0.0	-	-	-	-	-	-	-	-	0.0	-	0.0	0.0	-	
6	-	-	-	0.5	-	-	-	0.0	-	-	-	-	-	-	-	-	0.0	-	2.0	0.0	-	
7	-	-	-	0.5	-	-	-	0.0	-	-	-	-	-	-	-	-	0.2	-	1.0	0.0	-	
8	-	-	-	0.1	-	-	-	0.0	-	-	-	-	-	-	-	-	1.0	-	0.5	0.0	-	
9	-	-	-	2.2	-	-	-	0.0	-	-	-	-	-	-	-	-	1.0	-	2.0	0.0	-	
日合計		-	-	-	3.3	-	-	0.0	-	-	-	-	-	-	-	-	-	2.2	-	5.5	0.0	-
24	9-10	-	-	-	1.0	-	-	-	0.0	-	-	-	-	-	-	-	-	1.0	-	2.0	0.0	-
	11	-	-	-	0.9	-	-	-	0.0	-	-	-	-	-	-	-	-	1.0	-	1.5	0.0	-
	12	-	-	-	2.1	-	-	-	0.0	-	-	-	-	-	-	-	-	1.0	-	2.0	0.0	-
	13	-	-	-	0.6	-	-	-	0.0	-	-	-	-	-	-	-	-	1.0	-	0.3	1.1	-
	14	-	-	-	0.2	-	-	-	0.0	-	-	-	-	-	-	-	-	1.0	-	0.0	0.8	-
	15	-	-	-	0.0	-	-	-	0.0	-	-	-	-	-	-	-	-	1.0	-	0.0	0.4	-
	16	-	-	-	0.0	-	-	-	0.0	-	-	-	-	-	-	-	-	1.0	-	0.2	0.3	-
	17	-	-	-	0.0	-	-	-	1.4	-	-	-	-	-	-	-	-	1.0	-	1.0	0.5	-
	18	-	-	-	1.2	-	-	-	2.4	-	-	-	-	-	-	-	-	1.0	-	2.5	0.3	-
	19	-	-	-	3.6	-	-	-	6.1	-	-	-	-	-	-	-	-	1.0	-	3.0	5.2	-
	20	-	-	-	0.4	-	-	-	2.4	-	-	-	-	-	-	-	-	1.0	-	0.5	3.5	-
	21	-	-	-	0.3	-	-	-	1.4	-	-	-	-	-	-	-	-	1.0	-	0.0	2.2	-
	22	-	-	-	0.6	-	-	-	2.4	-	-	-	-	-	-	-	-	1.0	-	1.0	2.8	-
	23	-	-	-	0.7	-	-	-	1.4	-	-	-	-	-	-	-	-	1.0	-	1.0	0.9	-
0	-	-	-	1.4	-	-	-	3.2	-	-	-	-	-	-	-	-	1.0	-	2.0	1.4	-	
1	-	-	-	0.3	-	-	-	1.4	-	-	-	-	-	-	-	-	1.0	-	0.0	0.3	-	
2	-	-	-	0.2	-	-	-	1.4	-	-	-	-	-	-	-	-	1.0	-	0.0	0.3	-	
3	-	-	-	0.2	-	-	-	0.4	-	-	-	-	-	-	-	-	1.0	-	0.0	0.4	-	
4	-	-	-	0.0	-	-	-	0.4	-	-	-	-	-	-	-	-	1.0	-	0.0	0.4	-	
5	-	-	-	0.4	-	-	-	3.2	-	-	-	-	-	-	-	-	1.0	-	2.5	4.2	-	
6	-	-	-	1.0	-	-	-	4.3	-	-	-	-	-	-	-	-	1.0	-	1.0	1.3	-	
7	-	-	-	2.8	-	-	-	6.2	-	-	-	-	-	-	-	-	1.0	-	2.0	2.4	-	
8	-	-	-	4.3	-	-	-	9.0	-	-	-	-	-	-	-	-	1.0	-	6.0	5.8	-	
9	-	-	-	2.8	-	-	-	3.2	-	-	-	-	-	-	-	-	1.0	-	1.5	1.4	-	
日合計		-	-	-	25.0	-	-	50.2	-	-	-	-	-	-	-	-	-	24.0	-	30.0	35.9	-

近畿地方整備局 淀川水系 対象洪水観測所時間雨量表

洪水		S33. 8. 24																					
日	時	高屋川橋	上弓削	京北 (気)	黒田 (102)	上黒田	広河原 (16)	鎌倉 (13)	花背	榎	園部 (15)	園部 (気)	園部 (府)	殿田 (14)	新町 (05)	新庄 (04)	亀岡	亀岡 (07)	周山 (府)	周山 (03)	雲ヶ畑 (08)	上賀茂	
25 日	9-10	-	-	-	0.9	-	-	-	2.2	-	-	-	-	-	-	-	-	0.6	-	0.5	0.7	-	
	11	-	-	-	5.2	-	-	-	10.8	-	-	-	-	-	-	-	-	0.7	-	8.0	12.4	-	
	12	-	-	-	3.5	-	-	-	4.8	-	-	-	-	-	-	-	-	0.7	-	8.0	5.0	-	
	13	-	-	-	5.0	-	-	-	12.9	-	-	-	-	-	-	-	-	0.6	-	2.0	4.0	-	
	14	-	-	-	3.3	-	-	-	2.0	-	-	-	-	-	-	-	-	0.7	-	1.0	0.7	-	
	15	-	-	-	0.7	-	-	-	4.0	-	-	-	-	-	-	-	-	0.7	-	0.0	1.3	-	
	16	-	-	-	0.4	-	-	-	1.6	-	-	-	-	-	-	-	-	1.8	-	0.0	0.9	-	
	17	-	-	-	1.7	-	-	-	3.6	-	-	-	-	-	-	-	-	2.6	-	2.0	1.9	-	
	18	-	-	-	9.3	-	-	-	11.5	-	-	-	-	-	-	-	-	-	8.3	-	3.0	9.2	-
	19	-	-	-	13.8	-	-	-	17.8	-	-	-	-	-	-	-	-	-	4.9	-	10.0	12.7	-
	20	-	-	-	21.2	-	-	-	14.8	-	-	-	-	-	-	-	-	-	1.2	-	3.0	6.9	-
	21	-	-	-	10.2	-	-	-	10.8	-	-	-	-	-	-	-	-	-	10.2	-	5.0	8.4	-
	22	-	-	-	23.2	-	-	-	27.5	-	-	-	-	-	-	-	-	-	12.8	-	18.0	23.9	-
	23	-	-	-	13.6	-	-	-	33.5	-	-	-	-	-	-	-	-	-	3.6	-	13.0	9.1	-
	0	-	-	-	1.6	-	-	-	4.6	-	-	-	-	-	-	-	-	-	0.5	-	2.0	2.0	-
	1	-	-	-	0.7	-	-	-	1.9	-	-	-	-	-	-	-	-	-	0.5	-	1.0	3.7	-
	2	-	-	-	1.3	-	-	-	1.9	-	-	-	-	-	-	-	-	-	0.1	-	1.0	0.9	-
	3	-	-	-	1.0	-	-	-	2.9	-	-	-	-	-	-	-	-	-	0.1	-	0.0	0.4	-
	4	-	-	-	0.6	-	-	-	2.1	-	-	-	-	-	-	-	-	-	0.0	-	0.0	0.0	-
	5	-	-	-	0.3	-	-	-	1.2	-	-	-	-	-	-	-	-	-	0.0	-	0.0	0.0	-
6	-	-	-	0.2	-	-	-	1.2	-	-	-	-	-	-	-	-	-	0.0	-	1.0	0.0	-	
7	-	-	-	0.0	-	-	-	0.0	-	-	-	-	-	-	-	-	-	0.0	-	0.0	0.0	-	
8	-	-	-	0.0	-	-	-	0.0	-	-	-	-	-	-	-	-	-	0.0	-	0.0	0.0	-	
9	-	-	-	0.0	-	-	-	0.0	-	-	-	-	-	-	-	-	-	0.0	-	0.0	0.0	-	
日合計		-	-	-	117.7	-	-	-	173.6	-	-	-	-	-	-	-	-	50.6	-	78.5	104.1	-	
*総雨量		-	-	-	146.0	-	-	-	223.8	-	-	-	-	-	-	-	-	76.8	-	114.0	140.0	-	

*総雨量は一連降雨の合計

近畿地方整備局 淀川水系 対象洪水観測所時間雨量表

洪水		S33. 8. 24																					
日	時	京都 (気)	京都	花背 (01)	花背峠 (気)	大原	比叡山 (09)	倉垣 (水)	歌垣 (75)	余野	箕面 (気)	西別院 (06)	山崎 (30)	長岡京 (気)	乙訓	八幡 (70)	八幡	巨椋池 (35)	松井 (69)	宇治	小栗栖	勸修寺	
23	9-10	0.0	-	-	-	-	0.0	-	-	0.0	-	-	0.0	-	-	-	-	-	-	-	0.0	-	-
	11	0.0	-	-	-	-	0.0	-	-	0.0	-	-	0.0	-	-	-	-	-	-	-	0.0	-	-
	12	0.0	-	-	-	-	0.0	-	-	0.0	-	-	0.0	-	-	-	-	-	-	-	0.0	-	-
	13	0.0	-	-	-	-	0.0	-	-	0.0	-	-	0.0	-	-	-	-	-	-	-	0.0	-	-
	14	0.0	-	-	-	-	0.0	-	-	0.0	-	-	0.0	-	-	-	-	-	-	-	0.0	-	-
	15	0.0	-	-	-	-	0.0	-	-	0.0	-	-	0.0	-	-	-	-	-	-	-	0.0	-	-
	16	0.0	-	-	-	-	0.0	-	-	0.0	-	-	0.0	-	-	-	-	-	-	-	0.0	-	-
	17	0.0	-	-	-	-	0.0	-	-	0.0	-	-	0.0	-	-	-	-	-	-	-	0.0	-	-
	18	0.0	-	-	-	-	0.0	-	-	0.0	-	-	0.0	-	-	-	-	-	-	-	0.0	-	-
	19	0.0	-	-	-	-	0.0	-	-	0.0	-	-	0.0	-	-	-	-	-	-	-	0.0	-	-
	20	0.0	-	-	-	-	0.0	-	-	0.0	-	-	0.0	-	-	-	-	-	-	-	0.0	-	-
	21	0.0	-	-	-	-	0.0	-	-	0.0	-	-	0.0	-	-	-	-	-	-	-	0.0	-	-
	22	0.0	-	-	-	-	0.0	-	-	0.0	-	-	0.0	-	-	-	-	-	-	-	0.0	-	-
	23	0.0	-	-	-	-	0.0	-	-	0.0	-	-	0.0	-	-	-	-	-	-	-	0.0	-	-
	0	0.0	-	-	-	-	0.0	-	-	0.0	-	-	0.0	-	-	-	-	-	-	-	0.0	-	-
	1	0.0	-	-	-	-	0.0	-	-	0.6	-	-	0.0	-	-	-	-	-	-	-	0.0	-	-
	2	1.0	-	-	-	-	0.0	-	-	0.1	-	-	0.0	-	-	-	-	-	-	-	0.0	-	-
	3	1.0	-	-	-	-	0.0	-	-	0.0	-	-	0.0	-	-	-	-	-	-	-	0.1	-	-
	4	1.0	-	-	-	-	0.0	-	-	0.0	-	-	0.0	-	-	-	-	-	-	-	0.1	-	-
	5	1.0	-	-	-	-	0.5	-	-	2.1	-	-	0.0	-	-	-	-	-	-	-	0.5	-	-
6	1.0	-	-	-	-	3.2	-	-	2.5	-	-	0.0	-	-	-	-	-	-	-	1.8	-	-	
7	1.4	-	-	-	-	1.4	-	-	1.9	-	-	0.0	-	-	-	-	-	-	-	0.6	-	-	
8	1.6	-	-	-	-	1.2	-	-	3.1	-	-	0.0	-	-	-	-	-	-	-	0.9	-	-	
9	1.0	-	-	-	-	0.9	-	-	1.7	-	-	0.3	-	-	-	-	-	-	-	1.3	-	-	
日合計		9.0	-	-	-	-	7.2	-	-	12.0	-	-	0.3	-	-	-	-	-	-	-	5.3	-	-
24	9-10	1.3	-	-	-	-	1.2	-	-	1.2	-	-	0.8	-	-	-	-	-	-	-	0.2	-	-
	11	0.5	-	-	-	-	0.5	-	-	0.7	-	-	0.0	-	-	-	-	-	-	-	0.2	-	-
	12	0.3	-	-	-	-	0.3	-	-	0.1	-	-	0.3	-	-	-	-	-	-	-	0.3	-	-
	13	0.3	-	-	-	-	0.1	-	-	0.0	-	-	0.0	-	-	-	-	-	-	-	0.0	-	-
	14	0.0	-	-	-	-	0.0	-	-	0.0	-	-	0.0	-	-	-	-	-	-	-	0.0	-	-
	15	0.0	-	-	-	-	0.0	-	-	0.5	-	-	0.0	-	-	-	-	-	-	-	0.0	-	-
	16	0.0	-	-	-	-	0.2	-	-	0.5	-	-	3.8	-	-	-	-	-	-	-	0.0	-	-
	17	0.2	-	-	-	-	0.2	-	-	2.7	-	-	7.3	-	-	-	-	-	-	-	1.1	-	-
	18	6.3	-	-	-	-	4.9	-	-	6.4	-	-	6.5	-	-	-	-	-	-	-	5.5	-	-
	19	4.4	-	-	-	-	5.5	-	-	0.6	-	-	4.0	-	-	-	-	-	-	-	5.3	-	-
	20	4.7	-	-	-	-	6.2	-	-	0.6	-	-	2.4	-	-	-	-	-	-	-	4.8	-	-
	21	2.7	-	-	-	-	3.8	-	-	0.2	-	-	1.0	-	-	-	-	-	-	-	2.0	-	-
	22	2.0	-	-	-	-	1.9	-	-	2.6	-	-	1.2	-	-	-	-	-	-	-	0.9	-	-
	23	0.7	-	-	-	-	4.0	-	-	1.2	-	-	0.0	-	-	-	-	-	-	-	0.7	-	-
	0	0.4	-	-	-	-	1.0	-	-	1.1	-	-	0.2	-	-	-	-	-	-	-	0.2	-	-
	1	0.0	-	-	-	-	0.6	-	-	0.6	-	-	0.0	-	-	-	-	-	-	-	0.0	-	-
	2	0.0	-	-	-	-	0.1	-	-	0.1	-	-	0.0	-	-	-	-	-	-	-	0.0	-	-
	3	0.0	-	-	-	-	0.1	-	-	0.0	-	-	0.1	-	-	-	-	-	-	-	0.0	-	-
	4	0.0	-	-	-	-	0.1	-	-	1.5	-	-	2.3	-	-	-	-	-	-	-	0.0	-	-
	5	0.4	-	-	-	-	1.3	-	-	3.4	-	-	0.8	-	-	-	-	-	-	-	1.2	-	-
6	2.3	-	-	-	-	0.8	-	-	1.9	-	-	4.4	-	-	-	-	-	-	-	0.5	-	-	
7	1.7	-	-	-	-	5.1	-	-	1.8	-	-	4.9	-	-	-	-	-	-	-	2.9	-	-	
8	4.0	-	-	-	-	3.7	-	-	2.8	-	-	0.7	-	-	-	-	-	-	-	3.2	-	-	
9	0.7	-	-	-	-	2.5	-	-	0.0	-	-	1.3	-	-	-	-	-	-	-	0.2	-	-	
日合計		32.9	-	-	-	-	44.1	-	-	30.5	-	-	42.0	-	-	-	-	-	-	-	29.2	-	-

近畿地方整備局 淀川水系 対象洪水観測所時間雨量表

洪水		S33. 8. 24																					
日	時	京都 (気)	京都	花背 (01)	花背峠 (気)	大原	比叡山 (09)	倉垣 (水)	歌垣 (75)	余野	箕面 (気)	西別院 (06)	山崎 (30)	長岡京 (気)	乙訓	八幡 (70)	八幡	巨椋池 (35)	松井 (69)	宇治	小栗栖	勸修寺	
25 日	9-10	0.2	-	-	-	-	1.6	-	-	1.0	-	-	1.4	-	-	-	-	-	-	-	0.0	-	-
	11	4.4	-	-	-	-	11.6	-	-	0.9	-	-	2.0	-	-	-	-	-	-	-	0.3	-	-
	12	4.9	-	-	-	-	4.3	-	-	1.0	-	-	0.7	-	-	-	-	-	-	-	2.3	-	-
	13	2.1	-	-	-	-	5.5	-	-	1.7	-	-	0.2	-	-	-	-	-	-	-	0.0	-	-
	14	0.2	-	-	-	-	0.7	-	-	1.0	-	-	0.2	-	-	-	-	-	-	-	0.0	-	-
	15	1.4	-	-	-	-	2.5	-	-	1.1	-	-	2.4	-	-	-	-	-	-	-	0.0	-	-
	16	1.1	-	-	-	-	0.8	-	-	2.3	-	-	2.6	-	-	-	-	-	-	-	2.2	-	-
	17	1.9	-	-	-	-	4.0	-	-	6.2	-	-	5.6	-	-	-	-	-	-	-	2.3	-	-
	18	9.2	-	-	-	-	9.1	-	-	9.3	-	-	1.8	-	-	-	-	-	-	-	11.4	-	-
	19	0.0	-	-	-	-	12.1	-	-	4.7	-	-	1.8	-	-	-	-	-	-	-	4.6	-	-
	20	1.4	-	-	-	-	5.5	-	-	3.7	-	-	9.0	-	-	-	-	-	-	-	2.0	-	-
	21	5.5	-	-	-	-	7.1	-	-	15.4	-	-	14.0	-	-	-	-	-	-	-	3.7	-	-
	22	12.1	-	-	-	-	11.6	-	-	18.4	-	-	2.7	-	-	-	-	-	-	-	13.0	-	-
	23	5.0	-	-	-	-	14.9	-	-	5.5	-	-	0.5	-	-	-	-	-	-	-	9.5	-	-
	0	0.0	-	-	-	-	6.3	-	-	1.9	-	-	0.3	-	-	-	-	-	-	-	3.6	-	-
	1	0.8	-	-	-	-	5.4	-	-	0.0	-	-	2.0	-	-	-	-	-	-	-	2.2	-	-
	2	0.0	-	-	-	-	0.6	-	-	0.0	-	-	1.1	-	-	-	-	-	-	-	0.8	-	-
	3	0.0	-	-	-	-	0.1	-	-	0.0	-	-	0.1	-	-	-	-	-	-	-	0.9	-	-
	4	0.0	-	-	-	-	0.2	-	-	0.0	-	-	0.0	-	-	-	-	-	-	-	1.1	-	-
	5	0.0	-	-	-	-	0.0	-	-	0.0	-	-	0.0	-	-	-	-	-	-	-	0.1	-	-
	6	0.0	-	-	-	-	0.0	-	-	0.0	-	-	0.0	-	-	-	-	-	-	-	0.1	-	-
	7	0.0	-	-	-	-	0.0	-	-	0.0	-	-	0.0	-	-	-	-	-	-	-	0.0	-	-
	8	0.0	-	-	-	-	0.0	-	-	0.0	-	-	0.0	-	-	-	-	-	-	-	0.0	-	-
	9	0.0	-	-	-	-	0.0	-	-	0.0	-	-	0.0	-	-	-	-	-	-	-	0.0	-	-
	日合計		50.2	-	-	-	-	103.9	-	-	74.1	-	-	48.4	-	-	-	-	-	-	-	60.1	-
*総雨量		92.1	-	-	-	-	155.2	-	-	116.6	-	-	90.7	-	-	-	-	-	-	-	94.6	-	-

*総雨量は一連降雨の合計

近畿地方整備局 淀川水系 対象洪水観測所時間雨量表

洪水		S33. 8. 24																					
日	時	山科 (01)	天ヶ瀬 (30)	笠取	西笠取 (28)	荒木	大津 (気)	瀬田川 (27)	宮村 (28)	田代	信楽 (県)	雲井 (24)	信楽 (気)	横山 (60)	新田 (19)	玉滝 (55)	甲賀	柘植 (54)	土山 (気)	枚方 (31)	枚方 (気)	生駒山 (気)	
23	9-10	0.0	0.0	0.0	-	-	-	-	0.0	0.0	-	0.0	-	-	-	0.0	-	0.0	-	0.0	-	0.0	-
	11	0.0	0.0	0.0	-	-	-	-	0.0	0.0	-	0.0	-	-	-	0.0	-	0.0	-	0.0	-	0.0	-
	12	0.0	0.0	0.0	-	-	-	-	0.0	0.0	-	0.0	-	-	-	0.0	-	0.0	-	0.0	-	0.0	-
	13	0.0	0.0	0.0	-	-	-	-	0.0	0.0	-	0.0	-	-	-	0.0	-	0.0	-	0.0	-	0.0	-
	14	0.0	0.0	0.0	-	-	-	-	0.0	0.0	-	0.0	-	-	-	0.0	-	0.0	-	0.0	-	0.0	-
	15	0.0	0.0	0.0	-	-	-	-	0.0	0.0	-	0.0	-	-	-	0.0	-	0.0	-	0.0	-	0.0	-
	16	0.0	0.0	0.0	-	-	-	-	0.0	0.0	-	0.0	-	-	-	0.0	-	0.0	-	0.0	-	0.0	-
	17	0.0	0.0	0.0	-	-	-	-	0.0	0.0	-	0.0	-	-	-	0.0	-	0.0	-	0.0	-	0.0	-
	18	0.0	0.0	0.0	-	-	-	-	0.0	0.0	-	0.0	-	-	-	0.0	-	0.0	-	0.0	-	0.0	-
	19	0.0	0.0	0.0	-	-	-	-	0.0	0.0	-	0.0	-	-	-	0.0	-	0.0	-	0.0	-	0.0	-
20	0.0	0.0	0.0	-	-	-	-	0.0	0.0	-	0.0	-	-	-	0.0	-	0.0	-	0.0	-	0.0	-	
21	0.0	0.0	0.0	-	-	-	-	0.0	0.0	-	0.0	-	-	-	0.0	-	0.0	-	0.0	-	0.0	-	
22	0.0	0.0	0.0	-	-	-	-	0.0	0.0	-	0.0	-	-	-	0.0	-	0.0	-	0.0	-	0.0	-	
23	0.0	0.0	0.0	-	-	-	-	0.0	0.0	-	0.0	-	-	-	0.0	-	0.0	-	0.0	-	0.0	-	
0	0.0	0.0	0.0	-	-	-	-	0.0	0.0	-	0.0	-	-	-	0.0	-	0.0	-	0.0	-	0.0	-	
1	0.0	0.0	0.0	-	-	-	-	0.4	0.2	-	0.0	-	-	-	0.0	-	0.0	-	0.0	-	0.0	-	
2	0.0	0.0	0.0	-	-	-	-	0.1	0.1	-	0.0	-	-	-	0.0	-	0.0	-	0.0	-	0.0	-	
3	0.0	0.0	0.1	-	-	-	-	0.0	0.0	-	0.0	-	-	-	0.0	-	0.0	-	0.0	-	0.0	-	
4	0.0	0.0	0.1	-	-	-	-	0.1	0.0	-	0.0	-	-	-	0.0	-	0.0	-	0.0	-	0.3	-	
5	0.0	0.0	0.5	-	-	-	-	1.6	0.9	-	0.0	-	-	-	0.0	-	0.0	-	0.0	-	1.3	-	
6	0.0	0.0	1.9	-	-	-	-	1.6	1.1	-	0.0	-	-	-	0.0	-	0.0	-	0.0	-	2.4	-	
7	0.0	0.0	0.6	-	-	-	-	0.1	0.3	-	0.0	-	-	-	0.0	-	0.0	-	0.0	-	1.3	-	
8	0.0	0.0	0.9	-	-	-	-	0.8	0.4	-	0.0	-	-	-	0.0	-	0.0	-	0.0	-	1.1	-	
9	0.0	0.0	0.8	-	-	-	-	0.4	1.0	-	0.0	-	-	-	0.0	-	0.0	-	0.0	-	1.3	-	
日合計		0.0	0.0	4.9	-	-	-	5.1	4.0	-	0.0	-	-	-	5.1	-	0.0	-	0.0	-	7.7	-	
24	9-10	0.0	0.3	0.2	-	-	-	0.4	0.0	-	0.0	-	-	-	0.0	-	0.0	-	0.0	-	0.7	-	
	11	0.0	0.7	0.3	-	-	-	0.7	0.2	-	0.0	-	-	-	0.0	-	2.0	-	0.0	-	0.1	-	
	12	0.0	0.3	0.3	-	-	-	0.6	1.0	-	0.0	-	-	-	0.0	-	0.7	-	0.0	-	0.0	-	
	13	0.0	0.0	0.0	-	-	-	0.0	0.0	-	0.0	-	-	-	0.0	-	0.0	-	0.0	-	0.1	-	
	14	0.0	0.0	0.0	-	-	-	0.0	0.2	-	0.0	-	-	-	0.0	-	0.0	-	1.0	-	0.0	-	
	15	0.0	0.0	0.0	-	-	-	0.0	0.0	-	0.0	-	-	-	0.0	-	0.6	-	3.0	-	0.0	-	
	16	0.0	0.0	0.0	-	-	-	0.0	0.0	-	0.0	-	-	-	0.0	-	0.0	-	1.0	-	0.2	-	
	17	6.0	1.9	0.5	-	-	-	0.1	0.1	-	0.0	-	-	-	0.0	-	0.0	-	0.2	-	4.5	-	
	18	5.5	4.0	5.6	-	-	-	2.5	1.4	-	0.0	-	-	-	0.0	-	1.8	-	2.8	-	4.7	-	
	19	4.0	4.6	5.5	-	-	-	5.7	3.2	-	0.0	-	-	-	0.0	-	0.0	-	8.5	-	4.6	-	
20	4.0	2.9	3.7	-	-	-	2.2	1.9	-	0.0	-	-	-	0.0	-	3.3	-	14.5	-	2.1	-		
21	2.5	2.7	3.9	-	-	-	3.8	3.2	-	0.0	-	-	-	0.0	-	3.4	-	8.0	-	2.1	-		
22	2.0	0.9	0.8	-	-	-	1.3	5.0	-	4.6	-	-	-	0.0	-	3.3	-	9.3	-	0.1	-		
23	0.0	0.6	1.1	-	-	-	0.9	2.3	-	4.6	-	-	-	0.0	-	1.2	-	6.2	-	0.9	-		
0	0.0	0.2	0.0	-	-	-	0.2	0.3	-	4.6	-	-	-	0.0	-	0.6	-	5.7	-	0.0	-		
1	0.0	0.3	0.0	-	-	-	0.5	0.6	-	4.6	-	-	-	0.0	-	0.7	-	3.8	-	0.4	-		
2	0.0	0.1	0.0	-	-	-	0.0	0.1	-	4.6	-	-	-	0.0	-	0.6	-	8.3	-	0.0	-		
3	0.0	0.0	0.0	-	-	-	0.0	0.2	-	4.6	-	-	-	0.0	-	1.1	-	3.9	-	0.0	-		
4	1.5	1.1	0.0	-	-	-	0.0	0.0	-	4.6	-	-	-	0.0	-	2.4	-	6.8	-	1.0	-		
5	1.0	2.5	3.0	-	-	-	3.6	3.1	-	4.6	-	-	-	0.0	-	0.9	-	6.5	-	3.1	-		
6	4.0	2.9	0.9	-	-	-	0.7	3.0	-	4.6	-	-	-	0.0	-	5.5	-	11.0	-	0.7	-		
7	4.0	5.2	4.9	-	-	-	6.1	10.4	-	4.6	-	-	-	0.0	-	1.4	-	5.3	-	3.5	-		
8	0.5	4.7	2.5	-	-	-	9.4	7.3	-	4.6	-	-	-	0.0	-	2.3	-	5.4	-	1.2	-		
9	0.5	0.3	0.1	-	-	-	0.8	0.7	-	1.4	-	-	-	0.0	-	0.5	-	3.8	-	0.7	-		
日合計		35.5	36.2	33.3	-	-	-	39.5	44.2	-	52.0	-	-	-	39.5	-	32.3	-	115.0	-	30.7	-	

近畿地方整備局 淀川水系 対象洪水観測所時間雨量表

洪水		S33.8.24																				
日	時	山科 (01)	天ヶ瀬 (30)	笠取	西笠取 (28)	荒木	大津 (気)	瀬田川 (27)	宮村 (28)	田代	信楽 (県)	雲井 (24)	信楽 (気)	横山 (60)	新田 (19)	玉滝 (55)	甲賀	柘植 (54)	土山 (気)	枚方 (31)	枚方 (気)	生駒山 (気)
25 日	9-10	8.5	0.4	1.4	-	-	-	-	0.4	3.0	-	5.0	-	-	-	5.5	-	18.5	-	1.6	-	-
	11	3.0	5.3	4.4	-	-	-	-	6.5	17.2	-	6.0	-	-	-	6.2	-	9.7	-	1.2	-	-
	12	3.0	1.3	1.1	-	-	-	-	1.9	6.7	-	6.0	-	-	-	2.0	-	4.3	-	1.0	-	-
	13	0.0	0.5	0.6	-	-	-	-	0.2	2.4	-	3.0	-	-	-	0.6	-	3.3	-	0.3	-	-
	14	0.0	0.3	0.2	-	-	-	-	0.1	6.8	-	2.0	-	-	-	5.0	-	12.2	-	0.0	-	-
	15	1.0	0.3	0.3	-	-	-	-	0.6	1.2	-	2.0	-	-	-	3.5	-	4.4	-	0.1	-	-
	16	2.5	4.2	3.0	-	-	-	-	4.7	5.2	-	6.0	-	-	-	4.8	-	11.0	-	0.9	-	-
	17	9.5	5.2	3.7	-	-	-	-	7.8	4.1	-	6.0	-	-	-	6.5	-	11.0	-	5.3	-	-
	18	11.5	20.1	21.0	-	-	-	-	20.8	13.8	-	7.0	-	-	-	13.0	-	11.6	-	2.5	-	-
	19	2.5	11.1	6.4	-	-	-	-	13.5	19.9	-	14.0	-	-	-	27.8	-	43.4	-	1.1	-	-
	20	5.5	3.7	4.5	-	-	-	-	4.0	4.9	-	14.0	-	-	-	11.2	-	29.6	-	1.0	-	-
	21	10.5	7.0	9.0	-	-	-	-	7.4	7.0	-	15.0	-	-	-	6.2	-	10.6	-	6.0	-	-
	22	15.0	16.3	12.1	-	-	-	-	20.6	20.2	-	25.0	-	-	-	3.1	-	4.9	-	8.1	-	-
	23	3.0	30.4	16.4	-	-	-	-	42.0	42.3	-	24.0	-	-	-	15.0	-	12.1	-	0.1	-	-
	0	2.5	8.2	7.2	-	-	-	-	12.0	22.6	-	24.0	-	-	-	27.5	-	18.4	-	0.6	-	-
	1	0.0	2.4	2.2	-	-	-	-	2.2	2.5	-	4.0	-	-	-	9.5	-	3.0	-	0.0	-	-
	2	0.0	2.5	1.7	-	-	-	-	3.8	5.6	-	3.0	-	-	-	1.8	-	0.8	-	0.3	-	-
	3	0.0	2.2	2.4	-	-	-	-	3.2	4.7	-	3.0	-	-	-	4.6	-	0.5	-	0.0	-	-
	4	0.0	0.4	0.5	-	-	-	-	0.4	2.7	-	7.0	-	-	-	0.1	-	0.0	-	0.0	-	-
	5	0.0	1.1	0.0	-	-	-	-	0.2	3.2	-	7.0	-	-	-	0.0	-	0.0	-	0.0	-	-
	6	0.5	0.0	0.0	-	-	-	-	0.0	0.3	-	6.0	-	-	-	0.0	-	0.0	-	0.0	-	-
	7	0.0	0.0	0.0	-	-	-	-	0.0	0.0	-	0.0	-	-	-	0.0	-	0.0	-	0.0	-	-
	8	0.0	0.0	0.0	-	-	-	-	0.0	0.0	-	0.0	-	-	-	0.0	-	0.0	-	0.0	-	-
	9	0.0	0.0	0.0	-	-	-	-	0.0	0.0	-	0.0	-	-	-	0.0	-	0.0	-	0.0	-	-
	日合計		78.5	122.9	98.1	-	-	-	-	152.3	196.3	-	189.0	-	-	-	153.9	-	209.3	-	30.1	-
*総雨量		114.0	159.1	136.3	-	-	-	-	196.9	244.5	-	241.0	-	-	-	186.2	-	324.3	-	68.5	-	-

*総雨量は一連降雨の合計

近畿地方整備局 淀川水系 対象洪水観測所時間雨量表

洪水		S33. 8. 24																					
日	時	田辺	田辺 (6 8)	田辺 (気)	菱田	井手	木津	奈良 (気)	加茂 (6 7)	鷺峰山 (気)	鷺峰山	布目ダム (水)	峰寺 (水)	高山ダム (水)	多羅尾 (3 7)	尾山 (6 5)	島ヶ原 (5 6)	五瀬 (3 4)	島ヶ原	上野 (5 3)	上野 (気)	荒木 (7 1)	
23	9-10	-	0.0	-	-	-	-	0.0	0.0	-	-	-	-	-	-	0.0	0.0	-	-	-	0.0	-	-
	11	-	0.0	-	-	-	-	0.0	0.0	-	-	-	-	-	-	0.0	0.0	-	-	-	0.0	-	-
	12	-	0.0	-	-	-	-	0.0	0.0	-	-	-	-	-	-	0.0	0.0	-	-	-	0.0	-	-
	13	-	0.0	-	-	-	-	0.0	0.0	-	-	-	-	-	-	0.0	0.0	-	-	-	0.0	-	-
	14	-	0.0	-	-	-	-	0.0	0.0	-	-	-	-	-	-	0.0	0.0	-	-	-	0.0	-	-
	15	-	0.0	-	-	-	-	0.0	0.0	-	-	-	-	-	-	0.0	0.0	-	-	-	0.0	-	-
	16	-	0.0	-	-	-	-	0.0	0.0	-	-	-	-	-	-	0.0	0.0	-	-	-	0.0	-	-
	17	-	0.0	-	-	-	-	0.0	0.0	-	-	-	-	-	-	0.0	0.0	-	-	-	0.0	-	-
	18	-	0.0	-	-	-	-	0.0	0.0	-	-	-	-	-	-	0.0	0.0	-	-	-	0.0	-	-
	19	-	0.0	-	-	-	-	0.0	0.0	-	-	-	-	-	-	0.0	0.0	-	-	-	0.0	-	-
	20	-	0.0	-	-	-	-	0.0	0.0	-	-	-	-	-	-	0.0	0.0	-	-	-	0.0	-	-
	21	-	0.0	-	-	-	-	0.0	0.0	-	-	-	-	-	-	0.0	0.0	-	-	-	0.0	-	-
	22	-	0.0	-	-	-	-	0.0	0.0	-	-	-	-	-	-	0.0	0.0	-	-	-	0.0	-	-
	23	-	0.0	-	-	-	-	0.0	0.0	-	-	-	-	-	-	0.0	0.0	-	-	-	0.0	-	-
0	-	0.0	-	-	-	-	0.0	0.0	-	-	-	-	-	-	0.0	0.0	-	-	-	0.0	-	-	
1	-	0.0	-	-	-	-	0.0	0.0	-	-	-	-	-	-	0.0	0.0	-	-	-	0.0	-	-	
2	-	0.0	-	-	-	-	0.0	0.0	-	-	-	-	-	-	0.0	0.0	-	-	-	0.0	-	-	
3	-	0.0	-	-	-	-	0.0	0.0	-	-	-	-	-	-	0.0	0.0	-	-	-	0.0	-	-	
4	-	0.0	-	-	-	-	0.0	0.0	-	-	-	-	-	-	0.0	0.0	-	-	-	0.0	-	-	
5	-	0.0	-	-	-	-	0.0	1.0	-	-	-	-	-	-	0.0	0.0	-	-	-	0.0	-	-	
6	-	0.0	-	-	-	-	0.0	2.4	-	-	-	-	-	-	0.0	0.0	-	-	-	0.0	-	-	
7	-	0.0	-	-	-	-	3.5	0.1	-	-	-	-	-	-	0.0	0.0	-	-	-	0.0	-	-	
8	-	0.0	-	-	-	-	1.1	0.7	-	-	-	-	-	-	0.0	0.0	-	-	-	0.0	-	-	
9	-	0.0	-	-	-	-	0.4	0.4	-	-	-	-	-	-	0.0	0.0	-	-	-	0.0	-	-	
日合計		-	0.0	-	-	-	-	5.0	4.6	-	-	-	-	-	-	0.0	0.0	-	-	-	0.0	-	-
24	9-10	-	0.0	-	-	-	-	0.0	0.0	-	-	-	-	-	-	0.0	0.0	-	-	-	0.0	-	-
	11	-	0.0	-	-	-	-	0.6	0.0	-	-	-	-	-	-	0.0	0.0	-	-	-	0.0	-	-
	12	-	0.0	-	-	-	-	0.0	0.0	-	-	-	-	-	-	0.0	0.0	-	-	-	0.0	-	-
	13	-	0.0	-	-	-	-	0.0	0.0	-	-	-	-	-	-	0.0	0.0	-	-	-	0.0	-	-
	14	-	0.0	-	-	-	-	0.0	0.0	-	-	-	-	-	-	0.0	0.0	-	-	-	0.0	-	-
	15	-	4.1	-	-	-	-	0.0	0.2	-	-	-	-	-	-	0.0	0.0	-	-	-	0.0	-	-
	16	-	4.0	-	-	-	-	0.0	1.1	-	-	-	-	-	-	0.0	0.0	-	-	-	0.0	-	-
	17	-	4.0	-	-	-	-	0.3	5.6	-	-	-	-	-	-	0.0	1.2	-	-	-	0.1	-	-
	18	-	4.0	-	-	-	-	5.1	5.3	-	-	-	-	-	-	1.0	1.7	-	-	-	0.5	-	-
	19	-	6.0	-	-	-	-	0.5	4.1	-	-	-	-	-	-	1.0	0.9	-	-	-	0.2	-	-
	20	-	4.0	-	-	-	-	5.6	1.4	-	-	-	-	-	-	0.0	5.4	-	-	-	0.9	-	-
	21	-	4.9	-	-	-	-	3.9	0.9	-	-	-	-	-	-	3.0	2.1	-	-	-	1.0	-	-
	22	-	2.0	-	-	-	-	0.6	0.0	-	-	-	-	-	-	1.0	0.0	-	-	-	4.2	-	-
	23	-	0.0	-	-	-	-	0.2	0.0	-	-	-	-	-	-	0.0	0.0	-	-	-	0.0	-	-
0	-	0.0	-	-	-	-	0.1	0.0	-	-	-	-	-	-	0.0	0.4	-	-	-	0.5	-	-	
1	-	0.0	-	-	-	-	0.0	0.0	-	-	-	-	-	-	0.0	0.0	-	-	-	0.7	-	-	
2	-	0.0	-	-	-	-	0.0	0.0	-	-	-	-	-	-	1.0	0.1	-	-	-	0.1	-	-	
3	-	0.0	-	-	-	-	0.0	0.0	-	-	-	-	-	-	0.0	0.0	-	-	-	0.2	-	-	
4	-	0.0	-	-	-	-	0.1	0.3	-	-	-	-	-	-	1.0	0.2	-	-	-	0.3	-	-	
5	-	2.0	-	-	-	-	1.5	1.1	-	-	-	-	-	-	4.0	2.2	-	-	-	1.3	-	-	
6	-	0.0	-	-	-	-	0.1	0.0	-	-	-	-	-	-	1.0	12.8	-	-	-	2.5	-	-	
7	-	3.0	-	-	-	-	2.3	4.8	-	-	-	-	-	-	7.0	9.8	-	-	-	5.9	-	-	
8	-	4.0	-	-	-	-	1.5	5.4	-	-	-	-	-	-	3.0	0.0	-	-	-	6.1	-	-	
9	-	0.0	-	-	-	-	0.0	0.1	-	-	-	-	-	-	0.0	1.0	-	-	-	0.6	-	-	
日合計		-	42.0	-	-	-	-	22.4	30.3	-	-	-	-	-	-	23.0	37.8	-	-	-	25.1	-	-

近畿地方整備局 淀川水系 対象洪水観測所時間雨量表

洪水		S33. 8. 24																					
日	時	田辺	田辺 (68)	田辺 (気)	菱田	井手	木津	奈良 (気)	加茂 (67)	鷺峰山 (気)	鷺峰山	布目ダム (水)	峰寺 (水)	高山ダム (水)	多羅尾 (37)	尾山 (65)	島ヶ原 (56)	五瀬 (34)	島ヶ原	上野 (53)	上野 (気)	荒木 (71)	
25 日	9-10	-	0.0	-	-	-	-	0.1	0.0	-	-	-	-	-	-	1.0	8.8	-	-	-	5.0	-	-
	11	-	0.0	-	-	-	-	0.0	0.2	-	-	-	-	-	-	3.0	0.0	-	-	-	15.4	-	-
	12	-	0.0	-	-	-	-	0.0	0.6	-	-	-	-	-	-	1.0	0.4	-	-	-	2.6	-	-
	13	-	0.0	-	-	-	-	0.6	0.4	-	-	-	-	-	-	0.0	0.0	-	-	-	2.9	-	-
	14	-	0.0	-	-	-	-	0.4	0.1	-	-	-	-	-	-	0.0	0.8	-	-	-	0.3	-	-
	15	-	0.0	-	-	-	-	0.7	0.9	-	-	-	-	-	-	1.0	3.6	-	-	-	2.2	-	-
	16	-	2.5	-	-	-	-	2.5	2.8	-	-	-	-	-	-	3.0	6.4	-	-	-	5.5	-	-
	17	-	3.5	-	-	-	-	17.8	8.3	-	-	-	-	-	-	12.0	16.3	-	-	-	14.6	-	-
	18	-	7.0	-	-	-	-	5.0	6.7	-	-	-	-	-	-	33.0	11.7	-	-	-	18.6	-	-
	19	-	2.5	-	-	-	-	3.8	5.6	-	-	-	-	-	-	6.0	4.2	-	-	-	22.0	-	-
	20	-	2.5	-	-	-	-	5.1	4.0	-	-	-	-	-	-	6.0	4.5	-	-	-	6.0	-	-
	21	-	5.0	-	-	-	-	11.7	7.4	-	-	-	-	-	-	4.0	9.1	-	-	-	5.0	-	-
	22	-	11.0	-	-	-	-	24.7	31.0	-	-	-	-	-	-	11.0	26.2	-	-	-	3.6	-	-
	23	-	6.0	-	-	-	-	11.3	14.0	-	-	-	-	-	-	36.0	18.0	-	-	-	15.4	-	-
	0	-	5.0	-	-	-	-	6.1	7.0	-	-	-	-	-	-	13.0	0.7	-	-	-	9.8	-	-
	1	-	1.0	-	-	-	-	1.1	0.2	-	-	-	-	-	-	5.0	2.0	-	-	-	2.3	-	-
	2	-	2.0	-	-	-	-	2.9	3.0	-	-	-	-	-	-	3.0	3.5	-	-	-	1.1	-	-
	3	-	1.0	-	-	-	-	1.6	5.8	-	-	-	-	-	-	1.0	0.0	-	-	-	0.4	-	-
	4	-	0.0	-	-	-	-	0.1	0.0	-	-	-	-	-	-	0.0	0.0	-	-	-	0.0	-	-
	5	-	0.0	-	-	-	-	0.0	0.0	-	-	-	-	-	-	0.0	0.0	-	-	-	0.0	-	-
6	-	0.0	-	-	-	-	0.0	0.0	-	-	-	-	-	-	0.0	0.0	-	-	-	0.0	-	-	
7	-	0.0	-	-	-	-	0.0	0.0	-	-	-	-	-	-	0.0	0.0	-	-	-	0.0	-	-	
8	-	0.0	-	-	-	-	0.0	0.0	-	-	-	-	-	-	0.0	0.0	-	-	-	0.0	-	-	
9	-	0.0	-	-	-	-	0.0	0.0	-	-	-	-	-	-	0.0	0.0	-	-	-	0.0	-	-	
日合計		-	49.0	-	-	-	-	95.5	98.0	-	-	-	-	-	-	139.0	116.2	-	-	-	132.7	-	-
*総雨量		-	91.0	-	-	-	-	122.9	132.9	-	-	-	-	-	-	162.0	154.0	-	-	-	157.8	-	-

*総雨量は一連降雨の合計

近畿地方整備局 淀川水系 対象洪水観測所時間雨量表

洪水		S33. 8. 24																					
日	時	依那古 (65)	阿保 (51)	坂下 (63)	阿波 (52)	井之市 (水)	針 (気)	針ヶ別所 (水)	針ヶ別所 (66)	榎原 (61)	室生ダム (水)	笠間 (水)	室生 (水)	家野 (水)	名張 (気)	曾爾 (68)	曾爾 (水)	青蓮池ダム (水)	名張 (64)	国津 (水)	国見山 (気)	伊賀見 (水)	
23	9-10	-	0.0	-	0.0	-	-	-	0.0	0.0	-	-	0.0	-	-	0.0	-	-	0.0	-	-	-	-
	11	-	0.0	-	0.0	-	-	-	0.0	0.0	-	-	0.0	-	-	0.0	-	-	0.0	-	-	-	-
	12	-	0.0	-	0.0	-	-	-	0.0	0.0	-	-	0.0	-	-	0.0	-	-	0.0	-	-	-	-
	13	-	0.0	-	0.0	-	-	-	0.0	0.0	-	-	0.0	-	-	0.0	-	-	0.0	-	-	-	-
	14	-	0.0	-	0.0	-	-	-	0.0	0.0	-	-	0.0	-	-	0.0	-	-	0.0	-	-	-	-
	15	-	0.0	-	0.0	-	-	-	0.0	0.0	-	-	0.0	-	-	0.0	-	-	0.0	-	-	-	-
	16	-	0.0	-	0.0	-	-	-	0.0	0.0	-	-	0.0	-	-	0.0	-	-	0.0	-	-	-	-
	17	-	0.0	-	0.0	-	-	-	0.0	0.0	-	-	0.0	-	-	0.0	-	-	0.0	-	-	-	-
	18	-	0.0	-	0.0	-	-	-	0.0	0.0	-	-	0.0	-	-	0.0	-	-	0.0	-	-	-	-
	19	-	0.0	-	0.0	-	-	-	0.0	0.0	-	-	0.0	-	-	0.0	-	-	0.0	-	-	-	-
	20	-	0.0	-	0.0	-	-	-	0.0	0.0	-	-	0.0	-	-	0.0	-	-	0.0	-	-	-	-
	21	-	0.0	-	0.0	-	-	-	0.0	0.0	-	-	0.0	-	-	0.0	-	-	0.0	-	-	-	-
	22	-	0.0	-	0.0	-	-	-	0.0	0.0	-	-	0.0	-	-	0.0	-	-	0.0	-	-	-	-
	23	-	0.0	-	0.0	-	-	-	0.0	0.0	-	-	0.0	-	-	0.0	-	-	0.0	-	-	-	-
	0	-	0.0	-	0.0	-	-	-	0.0	0.0	-	-	0.0	-	-	0.0	-	-	0.0	-	-	-	-
	1	-	0.0	-	0.0	-	-	-	0.0	0.0	-	-	0.0	-	-	0.0	-	-	0.0	-	-	-	-
	2	-	0.0	-	0.0	-	-	-	0.0	0.0	-	-	0.0	-	-	0.0	-	-	0.0	-	-	-	-
	3	-	0.0	-	0.0	-	-	-	0.0	0.0	-	-	0.0	-	-	0.0	-	-	0.0	-	-	-	-
	4	-	0.0	-	0.0	-	-	-	0.0	0.0	-	-	0.0	-	-	0.0	-	-	0.0	-	-	-	-
	5	-	0.0	-	0.0	-	-	-	0.0	0.0	-	-	0.0	-	-	0.0	-	-	0.0	-	-	-	-
6	-	0.0	-	0.0	-	-	-	0.0	0.0	-	-	0.0	-	-	0.0	-	-	0.0	-	-	-	-	
7	-	0.0	-	0.0	-	-	-	0.0	0.0	-	-	0.3	-	-	0.0	-	-	0.0	-	-	-	-	
8	-	0.0	-	0.0	-	-	-	0.0	0.0	-	-	0.1	-	-	0.0	-	-	0.0	-	-	-	-	
9	-	0.0	-	0.0	-	-	-	0.0	0.0	-	-	1.7	-	-	0.0	-	-	0.0	-	-	-	-	
日合計		-	0.0	-	0.0	-	-	-	0.0	0.0	-	-	2.1	-	-	0.0	-	-	2.6	-	-	-	-
24	9-10	-	0.5	-	0.0	-	-	-	0.0	0.0	-	-	0.3	-	-	0.2	-	-	0.0	-	-	-	-
	11	-	1.0	-	2.4	-	-	-	0.0	0.0	-	-	0.9	-	-	4.5	-	-	4.0	-	-	-	-
	12	-	0.5	-	0.2	-	-	-	0.0	0.0	-	-	0.0	-	-	0.3	-	-	0.0	-	-	-	-
	13	-	0.0	-	0.0	-	-	-	0.0	0.0	-	-	0.0	-	-	0.0	-	-	0.0	-	-	-	-
	14	-	0.0	-	0.0	-	-	-	0.0	0.0	-	-	0.1	-	-	0.1	-	-	0.1	-	-	-	-
	15	-	0.0	-	2.5	-	-	-	0.0	0.0	-	-	0.0	-	-	0.1	-	-	0.0	-	-	-	-
	16	-	0.4	-	0.1	-	-	-	0.0	0.6	-	-	0.0	-	-	0.0	-	-	0.0	-	-	-	-
	17	-	0.0	-	0.2	-	-	-	0.0	1.4	-	-	0.2	-	-	0.8	-	-	0.0	-	-	-	-
	18	-	0.0	-	1.4	-	-	-	0.0	12.0	-	-	1.0	-	-	6.0	-	-	0.1	-	-	-	-
	19	-	0.6	-	1.8	-	-	-	1.7	9.0	-	-	8.6	-	-	4.0	-	-	0.5	-	-	-	-
	20	-	2.2	-	0.6	-	-	-	1.7	4.3	-	-	9.7	-	-	8.2	-	-	0.9	-	-	-	-
	21	-	1.8	-	7.0	-	-	-	1.7	1.0	-	-	2.9	-	-	6.5	-	-	3.3	-	-	-	-
	22	-	0.5	-	10.6	-	-	-	1.7	0.0	-	-	1.1	-	-	4.5	-	-	0.2	-	-	-	-
	23	-	1.0	-	4.3	-	-	-	1.7	0.0	-	-	1.5	-	-	5.9	-	-	0.4	-	-	-	-
	0	-	1.7	-	2.5	-	-	-	1.7	0.1	-	-	0.2	-	-	1.1	-	-	0.1	-	-	-	-
	1	-	0.6	-	1.6	-	-	-	1.7	0.0	-	-	0.0	-	-	2.7	-	-	0.4	-	-	-	-
	2	-	1.6	-	4.1	-	-	-	1.7	0.2	-	-	1.3	-	-	3.9	-	-	0.3	-	-	-	-
	3	-	3.0	-	1.5	-	-	-	1.7	0.2	-	-	0.2	-	-	3.7	-	-	0.1	-	-	-	-
	4	-	4.6	-	2.2	-	-	-	1.7	0.7	-	-	3.4	-	-	7.0	-	-	2.4	-	-	-	-
	5	-	3.0	-	9.4	-	-	-	1.8	0.7	-	-	1.5	-	-	6.4	-	-	1.0	-	-	-	-
6	-	8.0	-	20.2	-	-	-	1.8	4.9	-	-	6.3	-	-	8.2	-	-	5.7	-	-	-	-	
7	-	26.0	-	0.6	-	-	-	1.8	2.2	-	-	2.6	-	-	4.3	-	-	4.5	-	-	-	-	
8	-	4.5	-	13.8	-	-	-	1.8	0.7	-	-	4.1	-	-	0.0	-	-	2.6	-	-	-	-	
9	-	0.5	-	7.0	-	-	-	1.8	0.2	-	-	1.4	-	-	0.0	-	-	1.2	-	-	-	-	
日合計		-	62.0	-	94.0	-	-	-	26.0	38.2	-	-	47.3	-	-	78.4	-	-	27.8	-	-	-	-

近畿地方整備局 淀川水系 対象洪水観測所時間雨量表

洪水		S33.8.24																				
日	時	依那古 (65)	阿保 (51)	坂下 (63)	阿波 (52)	井之市 (水)	針 (気)	針ヶ別所 (水)	針ヶ別所 (66)	榎原 (61)	室生ダム (水)	笠間 (水)	室生 (水)	家野 (水)	名張 (気)	曾爾 (68)	曾爾 (水)	青蓮池ダム (水)	名張 (64)	国津 (水)	国見山 (気)	伊賀見 (水)
25 日	9-10	-	5.0	-	29.8	-	-	-	0.8	0.2	-	-	0.0	-	-	5.3	-	-	1.0	-	-	-
	11	-	6.2	-	6.2	-	-	-	0.8	0.9	-	-	1.1	-	-	5.9	-	-	8.2	-	-	-
	12	-	0.8	-	5.5	-	-	-	0.8	0.5	-	-	0.6	-	-	6.8	-	-	1.5	-	-	-
	13	-	0.6	-	1.5	-	-	-	0.8	0.1	-	-	4.3	-	-	3.5	-	-	0.1	-	-	-
	14	-	2.2	-	3.2	-	-	-	0.9	1.0	-	-	5.0	-	-	7.7	-	-	1.6	-	-	-
	15	-	2.2	-	5.8	-	-	-	0.9	7.1	-	-	20.0	-	-	11.7	-	-	2.8	-	-	-
	16	-	10.0	-	8.8	-	-	-	6.0	10.5	-	-	32.0	-	-	24.5	-	-	13.2	-	-	-
	17	-	24.0	-	19.8	-	-	-	14.0	16.8	-	-	19.8	-	-	30.9	-	-	24.0	-	-	-
	18	-	38.0	-	33.4	-	-	-	4.0	5.7	-	-	12.2	-	-	15.7	-	-	24.4	-	-	-
	19	-	11.4	-	70.0	-	-	-	6.0	6.8	-	-	12.0	-	-	15.9	-	-	10.0	-	-	-
	20	-	2.5	-	19.0	-	-	-	4.0	3.7	-	-	7.5	-	-	11.6	-	-	7.4	-	-	-
	21	-	2.6	-	22.0	-	-	-	3.0	8.5	-	-	11.5	-	-	9.0	-	-	5.5	-	-	-
	22	-	3.5	-	9.3	-	-	-	19.0	40.6	-	-	36.0	-	-	13.0	-	-	12.5	-	-	-
	23	-	5.0	-	14.7	-	-	-	50.0	18.6	-	-	9.0	-	-	32.6	-	-	40.0	-	-	-
	0	-	5.0	-	28.2	-	-	-	14.0	5.8	-	-	4.6	-	-	6.7	-	-	18.4	-	-	-
	1	-	6.5	-	3.9	-	-	-	21.0	0.9	-	-	1.9	-	-	5.2	-	-	15.6	-	-	-
	2	-	0.7	-	1.9	-	-	-	13.0	0.0	-	-	0.0	-	-	1.1	-	-	7.7	-	-	-
	3	-	0.0	-	0.0	-	-	-	0.0	0.0	-	-	0.6	-	-	0.8	-	-	0.1	-	-	-
	4	-	0.0	-	0.0	-	-	-	0.0	0.0	-	-	0.0	-	-	0.0	-	-	0.0	-	-	-
	5	-	0.0	-	0.0	-	-	-	0.0	0.0	-	-	0.0	-	-	0.0	-	-	0.0	-	-	-
6	-	0.0	-	0.0	-	-	-	0.0	0.0	-	-	0.0	-	-	0.0	-	-	0.0	-	-	-	
7	-	0.0	-	0.0	-	-	-	0.0	0.0	-	-	0.0	-	-	0.0	-	-	0.0	-	-	-	
8	-	0.0	-	0.0	-	-	-	0.0	0.0	-	-	0.0	-	-	0.0	-	-	0.0	-	-	-	
9	-	0.0	-	0.0	-	-	-	0.0	0.0	-	-	0.0	-	-	0.0	-	-	0.0	-	-	-	
日合計		-	126.2	-	283.0	-	-	-	159.0	127.7	-	-	178.1	-	-	207.9	-	-	194.0	-	-	-
*総雨量		-	188.2	-	377.0	-	-	-	185.0	165.9	-	-	227.5	-	-	286.3	-	-	224.4	-	-	-

*総雨量は一連降雨の合計

近畿地方整備局 淀川水系 対象洪水観測所時間雨量表

洪水		S33. 8. 24																						
日	時	曾爾 (気)	伊賀見 (7 2)	太郎生 (水)	太郎生 (5 7)	霧生 (水)	霧生 (5 0)	大宇陀 (気)	大宇陀 (水)	古市場 (水)	内牧 (水)	岩端 (5 9)	高見 (気)	山粕 (7 5)	桃俣 (7 1)	桃俣 (水)	土屋原 (7 3)	菅野 (水)	神末 (水)	白山 (気)	粥見 (気)	黒津		
23	9-10	-	-	-	0.0	-	-	-	0.0	0.0	-	0.0	-	-	-	-	-	-	-	-	0.0	-	-	
	11	-	-	-	0.0	-	-	-	0.0	0.0	-	0.0	-	-	-	-	-	-	-	-	-	0.0	-	-
	12	-	-	-	0.0	-	-	-	0.0	0.0	-	0.0	-	-	-	-	-	-	-	-	-	0.0	-	-
	13	-	-	-	0.0	-	-	-	0.0	0.0	-	0.0	-	-	-	-	-	-	-	-	-	0.0	-	-
	14	-	-	-	0.0	-	-	-	0.0	0.0	-	0.0	-	-	-	-	-	-	-	-	-	0.0	-	-
	15	-	-	-	0.0	-	-	-	0.0	0.0	-	0.0	-	-	-	-	-	-	-	-	-	0.0	-	-
	16	-	-	-	0.0	-	-	-	0.0	0.0	-	0.0	-	-	-	-	-	-	-	-	-	0.0	-	-
	17	-	-	-	0.0	-	-	-	0.0	0.0	-	0.0	-	-	-	-	-	-	-	-	-	0.0	-	-
	18	-	-	-	0.0	-	-	-	0.0	0.0	-	0.0	-	-	-	-	-	-	-	-	-	0.0	-	-
	19	-	-	-	0.0	-	-	-	0.0	0.0	-	0.0	-	-	-	-	-	-	-	-	-	0.0	-	-
	20	-	-	-	0.0	-	-	-	0.0	0.0	-	0.0	-	-	-	-	-	-	-	-	-	0.0	-	-
	21	-	-	-	0.0	-	-	-	0.0	0.0	-	0.0	-	-	-	-	-	-	-	-	-	0.0	-	-
	22	-	-	-	0.0	-	-	-	0.0	0.0	-	0.0	-	-	-	-	-	-	-	-	-	0.0	-	-
	23	-	-	-	0.0	-	-	-	0.0	0.0	-	0.0	-	-	-	-	-	-	-	-	-	0.0	-	-
	0	-	-	-	0.0	-	-	-	0.0	0.0	-	0.0	-	-	-	-	-	-	-	-	-	0.0	-	-
	1	-	-	-	0.0	-	-	-	0.0	0.0	-	0.0	-	-	-	-	-	-	-	-	-	0.0	-	-
	2	-	-	-	0.0	-	-	-	0.0	0.0	-	0.0	-	-	-	-	-	-	-	-	-	0.0	-	-
	3	-	-	-	0.0	-	-	-	0.0	0.0	-	0.0	-	-	-	-	-	-	-	-	-	0.0	-	-
	4	-	-	-	0.8	-	-	-	0.0	0.0	-	0.0	-	-	-	-	-	-	-	-	-	0.0	-	-
5	-	-	-	1.0	-	-	-	0.0	0.0	-	0.0	-	-	-	-	-	-	-	-	-	0.0	-	-	
6	-	-	-	0.3	-	-	-	0.0	0.0	-	0.0	-	-	-	-	-	-	-	-	-	0.0	-	-	
7	-	-	-	1.2	-	-	-	0.0	0.0	-	0.0	-	-	-	-	-	-	-	-	-	0.0	-	-	
8	-	-	-	1.8	-	-	-	0.0	0.0	-	0.0	-	-	-	-	-	-	-	-	-	0.0	-	-	
9	-	-	-	0.1	-	-	-	0.0	0.0	-	0.0	-	-	-	-	-	-	-	-	-	0.0	-	-	
日合計		-	-	-	5.2	-	-	-	0.0	0.0	-	0.0	-	-	-	-	-	-	-	-	0.0	-	-	
24	9-10	-	-	-	0.4	-	-	-	0.0	0.0	-	0.0	-	-	-	-	-	-	-	-	0.0	-	-	
	11	-	-	-	7.6	-	-	-	0.0	0.0	-	0.0	-	-	-	-	-	-	-	-	3.5	-	-	
	12	-	-	-	0.3	-	-	-	0.0	0.0	-	0.0	-	-	-	-	-	-	-	-	0.0	-	-	
	13	-	-	-	0.1	-	-	-	0.0	0.0	-	0.0	-	-	-	-	-	-	-	-	0.0	-	-	
	14	-	-	-	0.1	-	-	-	0.0	0.0	-	0.0	-	-	-	-	-	-	-	-	0.0	-	-	
	15	-	-	-	2.2	-	-	-	0.0	0.0	-	0.0	-	-	-	-	-	-	-	-	0.0	-	-	
	16	-	-	-	1.8	-	-	-	0.0	0.0	-	0.0	-	-	-	-	-	-	-	-	0.0	-	-	
	17	-	-	-	0.9	-	-	-	2.6	1.0	-	0.0	-	-	-	-	-	-	-	-	0.1	-	-	
	18	-	-	-	2.0	-	-	-	16.1	7.5	-	0.0	-	-	-	-	-	-	-	-	0.0	-	-	
	19	-	-	-	1.2	-	-	-	25.3	30.2	-	0.0	-	-	-	-	-	-	-	-	0.6	-	-	
	20	-	-	-	7.8	-	-	-	15.7	17.2	-	0.0	-	-	-	-	-	-	-	-	0.9	-	-	
	21	-	-	-	3.8	-	-	-	1.9	1.3	-	0.0	-	-	-	-	-	-	-	-	4.5	-	-	
	22	-	-	-	1.9	-	-	-	1.5	0.9	-	0.0	-	-	-	-	-	-	-	-	11.0	-	-	
	23	-	-	-	1.2	-	-	-	0.1	0.1	-	0.0	-	-	-	-	-	-	-	-	0.7	-	-	
	0	-	-	-	1.8	-	-	-	0.6	0.2	-	0.0	-	-	-	-	-	-	-	-	0.5	-	-	
	1	-	-	-	2.1	-	-	-	0.0	0.0	-	0.0	-	-	-	-	-	-	-	-	0.6	-	-	
	2	-	-	-	1.1	-	-	-	0.2	0.6	-	0.0	-	-	-	-	-	-	-	-	0.6	-	-	
	3	-	-	-	1.7	-	-	-	1.0	0.0	-	0.0	-	-	-	-	-	-	-	-	1.1	-	-	
	4	-	-	-	6.1	-	-	-	2.0	1.0	-	0.0	-	-	-	-	-	-	-	-	7.3	-	-	
5	-	-	-	2.3	-	-	-	3.8	0.8	-	0.0	-	-	-	-	-	-	-	-	3.2	-	-		
6	-	-	-	17.6	-	-	-	7.0	7.9	-	0.0	-	-	-	-	-	-	-	-	20.5	-	-		
7	-	-	-	14.0	-	-	-	0.9	1.6	-	0.0	-	-	-	-	-	-	-	-	3.0	-	-		
8	-	-	-	4.4	-	-	-	1.7	2.2	-	3.0	-	-	-	-	-	-	-	-	8.0	-	-		
9	-	-	-	2.0	-	-	-	1.2	1.0	-	1.0	-	-	-	-	-	-	-	-	1.7	-	-		
日合計		-	-	-	84.4	-	-	-	81.6	73.5	-	4.0	-	-	-	-	-	-	-	-	67.8	-	-	

近畿地方整備局 淀川水系 対象洪水観測所時間雨量表

洪水		S33. 8. 24																					
日	時	曾爾 (気)	伊賀見 (72)	太郎生 (水)	太郎生 (57)	霧生 (水)	霧生 (50)	大宇陀 (気)	大宇陀 (水)	古市場 (水)	内牧 (水)	岩端 (59)	高見 (気)	山粕 (75)	桃俣 (71)	桃俣 (水)	土屋原 (73)	菅野 (水)	神末 (水)	白山 (気)	粥見 (気)	黒津	
25 日	9-10	-	-	-	3.7	-	-	-	1.1	0.8	-	6.0	-	-	-	-	-	-	-	-	0.0	-	-
	11	-	-	-	13.6	-	-	-	2.4	2.1	-	3.0	-	-	-	-	-	-	-	-	16.7	-	-
	12	-	-	-	5.2	-	-	-	0.3	2.7	-	3.0	-	-	-	-	-	-	-	-	8.1	-	-
	13	-	-	-	1.9	-	-	-	0.7	0.9	-	9.2	-	-	-	-	-	-	-	-	3.0	-	-
	14	-	-	-	4.2	-	-	-	1.3	3.0	-	24.8	-	-	-	-	-	-	-	-	0.9	-	-
	15	-	-	-	13.4	-	-	-	4.2	7.7	-	26.0	-	-	-	-	-	-	-	-	4.3	-	-
	16	-	-	-	27.5	-	-	-	8.9	10.2	-	32.0	-	-	-	-	-	-	-	-	8.1	-	-
	17	-	-	-	39.5	-	-	-	23.9	21.4	-	19.0	-	-	-	-	-	-	-	-	16.8	-	-
	18	-	-	-	47.6	-	-	-	9.7	7.7	-	20.0	-	-	-	-	-	-	-	-	31.4	-	-
	19	-	-	-	16.6	-	-	-	5.6	8.6	-	7.0	-	-	-	-	-	-	-	-	50.7	-	-
	20	-	-	-	17.1	-	-	-	3.3	4.0	-	9.0	-	-	-	-	-	-	-	-	14.3	-	-
	21	-	-	-	13.7	-	-	-	4.5	5.9	-	23.0	-	-	-	-	-	-	-	-	14.6	-	-
	22	-	-	-	9.2	-	-	-	32.6	30.9	-	34.0	-	-	-	-	-	-	-	-	4.8	-	-
	23	-	-	-	18.6	-	-	-	14.5	31.5	-	6.0	-	-	-	-	-	-	-	-	2.0	-	-
	0	-	-	-	13.9	-	-	-	2.1	1.9	-	3.5	-	-	-	-	-	-	-	-	6.6	-	-
	1	-	-	-	4.5	-	-	-	1.0	1.5	-	0.0	-	-	-	-	-	-	-	-	4.6	-	-
	2	-	-	-	0.4	-	-	-	0.3	0.5	-	0.0	-	-	-	-	-	-	-	-	0.1	-	-
	3	-	-	-	0.0	-	-	-	0.0	0.0	-	0.0	-	-	-	-	-	-	-	-	0.0	-	-
	4	-	-	-	0.0	-	-	-	0.0	0.0	-	0.0	-	-	-	-	-	-	-	-	0.0	-	-
	5	-	-	-	0.0	-	-	-	0.0	0.0	-	0.0	-	-	-	-	-	-	-	-	0.0	-	-
6	-	-	-	0.0	-	-	-	0.0	0.0	-	0.0	-	-	-	-	-	-	-	-	0.0	-	-	
7	-	-	-	0.0	-	-	-	0.0	0.0	-	0.0	-	-	-	-	-	-	-	-	0.0	-	-	
8	-	-	-	0.0	-	-	-	0.0	0.0	-	0.0	-	-	-	-	-	-	-	-	0.0	-	-	
9	-	-	-	0.0	-	-	-	0.0	0.0	-	0.0	-	-	-	-	-	-	-	-	0.0	-	-	
日合計		-	-	-	250.6	-	-	-	116.4	141.3	-	225.5	-	-	-	-	-	-	-	-	187.0	-	-
*総雨量		-	-	-	340.2	-	-	-	198.0	214.8	-	229.5	-	-	-	-	-	-	-	-	254.8	-	-

*総雨量は一連降雨の合計

近畿地方整備局 淀川水系 対象洪水観測所時間雨量表

洪水		S33. 8. 24																				
日	時	大鳥居	笠取	高井	室生	三栖	神吉	桂	中川	北大河原	湯船	東別院	本梅	殿田	岩山	小田原	朝宮	南新田	大河原	大峯	高原	愛宕山
23	9-10	0.0	-	0.0	-	-	-	-	-	-	-	-	-	-	0.0	0.0	-	0.0	0.0	-	0.0	0.0
	11	0.0	-	0.0	-	-	-	-	-	-	-	-	-	-	0.0	0.0	-	0.0	0.0	-	0.0	0.0
	12	0.0	-	0.0	-	-	-	-	-	-	-	-	-	-	0.0	0.0	-	0.0	0.0	-	0.0	0.0
	13	0.0	-	0.0	-	-	-	-	-	-	-	-	-	-	0.0	0.0	-	0.0	0.0	-	0.0	0.0
	14	0.0	-	0.0	-	-	-	-	-	-	-	-	-	-	0.0	0.0	-	0.0	0.0	-	0.0	0.0
	15	0.0	-	0.0	-	-	-	-	-	-	-	-	-	-	0.0	0.0	-	0.0	0.0	-	0.0	0.0
	16	0.0	-	0.0	-	-	-	-	-	-	-	-	-	-	0.0	0.0	-	0.0	0.0	-	0.0	0.0
	17	0.0	-	0.0	-	-	-	-	-	-	-	-	-	-	0.0	0.0	-	0.0	0.0	-	0.0	0.0
	18	0.0	-	0.0	-	-	-	-	-	-	-	-	-	-	0.0	0.0	-	0.0	0.0	-	0.0	0.0
	19	0.0	-	0.0	-	-	-	-	-	-	-	-	-	-	0.0	0.0	-	0.0	0.0	-	0.0	0.0
	20	0.0	-	0.0	-	-	-	-	-	-	-	-	-	-	0.0	0.0	-	0.0	0.0	-	0.0	0.0
	21	0.0	-	0.0	-	-	-	-	-	-	-	-	-	-	0.0	0.0	-	0.0	0.0	-	0.0	0.0
	22	0.0	-	0.0	-	-	-	-	-	-	-	-	-	-	0.0	0.0	-	0.0	0.0	-	0.0	0.0
	23	0.0	-	0.0	-	-	-	-	-	-	-	-	-	-	0.0	0.0	-	0.0	0.0	-	0.0	0.0
	0	0.0	-	0.0	-	-	-	-	-	-	-	-	-	-	0.0	0.0	-	0.0	0.0	-	0.0	0.0
	1	0.3	-	0.0	-	-	-	-	-	-	-	-	-	-	0.2	0.0	-	0.0	0.3	-	0.0	0.0
	2	0.2	-	0.0	-	-	-	-	-	-	-	-	-	-	0.1	0.0	-	0.0	0.3	-	0.0	0.0
	3	0.0	-	0.0	-	-	-	-	-	-	-	-	-	-	0.0	0.0	-	1.5	0.0	-	0.0	0.0
	4	0.0	-	0.0	-	-	-	-	-	-	-	-	-	-	0.0	0.0	-	1.5	0.0	-	0.0	0.0
	5	1.2	-	0.0	-	-	-	-	-	-	-	-	-	-	1.1	0.0	-	1.5	0.7	-	0.0	0.2
6	1.2	-	0.0	-	-	-	-	-	-	-	-	-	-	1.4	0.0	-	1.5	0.9	-	0.2	0.7	
7	0.2	-	0.0	-	-	-	-	-	-	-	-	-	-	0.4	2.7	-	1.6	0.0	-	11.7	0.2	
8	0.3	-	0.0	-	-	-	-	-	-	-	-	-	-	0.9	0.4	-	0.8	0.9	-	0.7	3.1	
9	0.7	-	0.0	-	-	-	-	-	-	-	-	-	-	0.7	1.0	-	1.3	0.6	-	1.8	2.2	
日合計		4.1	-	0.0	-	-	-	-	-	-	-	-	-	-	4.8	4.1	-	9.7	3.7	-	14.4	6.4
24	9-10	0.3	-	0.0	-	-	-	-	-	-	-	-	-	-	0.0	0.4	-	0.0	0.0	-	1.6	0.9
	11	0.2	-	0.0	-	-	-	-	-	-	-	-	-	-	0.0	1.1	-	0.9	0.7	-	2.4	0.9
	12	0.8	-	0.0	-	-	-	-	-	-	-	-	-	-	0.0	0.0	-	0.4	0.3	-	0.7	1.1
	13	0.0	-	0.0	-	-	-	-	-	-	-	-	-	-	0.0	0.0	-	0.0	0.0	-	0.7	0.0
	14	0.0	-	0.0	-	-	-	-	-	-	-	-	-	-	0.0	0.0	-	0.0	0.0	-	0.2	0.0
	15	0.0	-	0.0	-	-	-	-	-	-	-	-	-	-	0.0	0.0	-	0.0	0.0	-	0.1	0.0
	16	0.0	-	0.0	-	-	-	-	-	-	-	-	-	-	0.0	0.1	-	5.2	0.0	-	0.6	0.0
	17	0.1	-	0.0	-	-	-	-	-	-	-	-	-	-	1.2	4.5	-	8.0	0.0	-	1.2	1.0
	18	0.6	-	0.0	-	-	-	-	-	-	-	-	-	-	4.7	4.1	-	7.0	1.9	-	1.3	2.9
	19	3.3	-	0.0	-	-	-	-	-	-	-	-	-	-	4.9	2.7	-	2.2	2.6	-	0.3	5.2
	20	2.7	-	0.0	-	-	-	-	-	-	-	-	-	-	2.6	3.1	-	2.3	1.4	-	0.0	0.8
	21	4.3	-	0.0	-	-	-	-	-	-	-	-	-	-	1.5	1.4	-	5.3	5.8	-	0.0	1.2
	22	4.4	-	0.0	-	-	-	-	-	-	-	-	-	-	0.9	0.5	-	1.4	1.7	-	0.3	0.8
	23	3.2	-	0.0	-	-	-	-	-	-	-	-	-	-	0.2	0.1	-	1.2	0.5	-	1.5	0.6
	0	0.6	-	0.0	-	-	-	-	-	-	-	-	-	-	0.1	0.2	-	1.9	0.2	-	1.1	1.0
	1	1.1	-	0.0	-	-	-	-	-	-	-	-	-	-	0.6	0.0	-	1.6	4.1	-	0.2	0.1
	2	0.0	-	0.0	-	-	-	-	-	-	-	-	-	-	0.0	0.0	-	0.2	4.1	-	0.3	0.1
	3	0.1	-	0.0	-	-	-	-	-	-	-	-	-	-	0.0	0.0	-	0.0	4.1	-	0.0	0.2
	4	0.4	-	0.0	-	-	-	-	-	-	-	-	-	-	0.0	3.1	-	0.0	4.1	-	0.0	0.1
	5	3.1	-	0.0	-	-	-	-	-	-	-	-	-	-	3.9	0.7	-	0.0	4.1	-	0.0	2.7
6	2.5	-	0.0	-	-	-	-	-	-	-	-	-	-	0.5	6.6	-	0.0	4.1	-	1.9	6.8	
7	6.6	-	0.0	-	-	-	-	-	-	-	-	-	-	3.2	4.5	-	0.0	4.1	-	1.2	2.0	
8	2.5	-	0.0	-	-	-	-	-	-	-	-	-	-	6.3	0.1	-	0.0	4.1	-	0.9	7.2	
9	0.6	-	0.0	-	-	-	-	-	-	-	-	-	-	0.2	0.0	-	0.0	4.2	-	2.2	1.3	
日合計		37.4	-	0.0	-	-	-	-	-	-	-	-	-	-	30.8	33.2	-	37.6	52.1	-	18.7	36.9

近畿地方整備局 淀川水系 対象洪水観測所時間雨量表

洪水		S33. 8. 24																				
日	時	大鳥居	笠取	高井	室生	三栖	神吉	桂	中川	北大河原	湯船	東別院	本梅	殿田	岩山	小田原	朝宮	南新田	大河原	大峯	高原	愛宕山
25 日	9-10	2.2	-	0.0	-	-	-	-	-	-	-	-	-	-	0.0	0.2	-	0.0	0.0	-	0.0	1.1
	11	12.2	-	3.0	-	-	-	-	-	-	-	-	-	-	1.6	4.7	-	0.0	0.0	-	0.0	1.6
	12	4.5	-	0.0	-	-	-	-	-	-	-	-	-	-	1.1	1.4	-	0.0	0.0	-	0.1	4.2
	13	0.3	-	1.0	-	-	-	-	-	-	-	-	-	-	0.0	0.8	-	0.0	0.0	-	0.7	1.5
	14	2.4	-	2.0	-	-	-	-	-	-	-	-	-	-	0.2	0.4	-	1.3	2.0	-	0.8	0.5
	15	0.9	-	3.0	-	-	-	-	-	-	-	-	-	-	0.2	0.1	-	0.9	5.0	-	0.5	0.5
	16	3.4	-	17.0	-	-	-	-	-	-	-	-	-	-	3.6	4.1	-	6.5	6.0	-	0.2	0.6
	17	3.1	-	29.0	-	-	-	-	-	-	-	-	-	-	4.4	4.2	-	6.0	26.0	-	1.8	1.4
	18	9.5	-	10.0	-	-	-	-	-	-	-	-	-	-	18.5	18.4	-	13.6	10.0	-	5.9	3.4
	19	17.9	-	11.0	-	-	-	-	-	-	-	-	-	-	6.6	10.8	-	19.8	9.0	-	3.4	2.0
	20	4.2	-	5.0	-	-	-	-	-	-	-	-	-	-	4.0	3.0	-	5.3	5.0	-	2.8	0.8
	21	6.0	-	5.0	-	-	-	-	-	-	-	-	-	-	6.7	6.0	-	6.5	12.0	-	5.3	3.3
	22	16.8	-	26.0	-	-	-	-	-	-	-	-	-	-	15.0	13.4	-	8.8	12.0	-	3.9	10.5
	23	29.9	-	38.0	-	-	-	-	-	-	-	-	-	-	23.2	26.0	-	37.9	40.0	-	4.6	8.6
	0	19.2	-	7.0	-	-	-	-	-	-	-	-	-	-	5.6	5.7	-	33.8	14.0	-	0.5	1.0
	1	4.5	-	2.0	-	-	-	-	-	-	-	-	-	-	0.5	2.7	-	7.0	2.0	-	0.5	6.5
	2	4.8	-	1.0	-	-	-	-	-	-	-	-	-	-	1.6	1.8	-	5.0	3.0	-	0.6	1.0
	3	2.0	-	0.0	-	-	-	-	-	-	-	-	-	-	1.1	1.7	-	6.9	3.0	-	0.4	0.1
	4	1.4	-	0.0	-	-	-	-	-	-	-	-	-	-	0.1	0.2	-	0.2	1.0	-	0.5	0.1
	5	2.2	-	0.0	-	-	-	-	-	-	-	-	-	-	0.1	2.9	-	0.2	0.0	-	0.0	0.1
6	0.4	-	0.0	-	-	-	-	-	-	-	-	-	-	0.0	0.0	-	0.0	0.0	-	0.0	0.0	
7	0.3	-	0.0	-	-	-	-	-	-	-	-	-	-	0.0	0.0	-	0.0	0.0	-	0.0	0.0	
8	0.0	-	0.0	-	-	-	-	-	-	-	-	-	-	0.0	0.0	-	0.0	0.0	-	0.0	0.0	
9	0.0	-	0.0	-	-	-	-	-	-	-	-	-	-	0.0	0.0	-	0.0	0.0	-	0.0	0.0	
日合計		148.1	-	160.0	-	-	-	-	-	-	-	-	-	-	94.1	108.5	-	159.7	150.0	-	32.5	48.8
*総雨量		189.6	-	160.0	-	-	-	-	-	-	-	-	-	-	129.7	145.8	-	207.0	205.8	-	65.6	92.1

*総雨量は一連降雨の合計

近畿地方整備局 淀川水系 対象洪水観測所時間雨量表

洪水		S33. 8. 24																		
日	時	魚谷峠	平野	水口	勸旨	小原	笠取山	天理	鷺家口	世木堰堤	荒神橋	東本梅								
23	9-10	-	0.0	0.0	0.0	0.0	0.0	-	0.0	-	-	0.0								
	11	-	0.0	0.0	0.0	0.0	0.0	-	0.0	-	-	0.0								
	12	-	0.0	0.0	0.0	0.0	0.0	-	0.0	-	-	0.0								
	13	-	0.0	0.0	0.0	0.0	0.0	-	0.0	-	-	0.0								
	14	-	0.0	0.0	0.0	0.0	0.0	-	0.0	-	-	0.0								
	15	-	0.0	0.0	0.0	0.0	0.0	-	0.0	-	-	0.0								
	16	-	0.0	0.0	0.0	0.0	0.0	-	0.0	-	-	0.0								
	17	-	0.0	0.0	0.0	0.0	0.0	-	0.0	-	-	0.0								
	18	-	0.0	0.0	0.0	0.0	0.0	-	0.0	-	-	0.0								
	19	-	0.0	0.0	0.0	0.0	0.0	-	0.0	-	-	0.0								
	20	-	0.0	0.0	0.0	0.0	0.0	-	0.0	-	-	0.0								
	21	-	0.0	0.0	0.0	0.0	0.0	-	0.0	-	-	0.0								
	22	-	0.0	0.0	0.0	0.0	0.0	-	0.0	-	-	0.0								
	23	-	0.0	0.0	0.0	0.0	0.0	-	0.0	-	-	0.0								
	0	-	0.0	0.0	0.0	0.0	0.0	-	0.0	-	-	0.0								
	1	-	0.0	0.0	0.2	0.2	0.0	-	0.0	-	-	0.0								
	2	-	0.0	0.0	0.3	0.4	0.0	-	0.0	-	-	0.0								
	3	-	0.0	0.0	0.0	0.0	0.0	-	0.0	-	-	0.0								
	4	-	0.0	0.0	0.1	0.1	0.0	-	0.0	-	-	0.0								
	5	-	0.0	0.0	0.4	0.2	0.1	-	1.0	-	-	0.3								
6	-	0.0	0.0	1.1	1.6	0.1	-	1.0	-	-	0.2									
7	-	1.9	0.0	0.1	0.2	0.1	-	0.0	-	-	0.1									
8	-	0.5	0.0	0.3	0.3	0.1	-	0.0	-	-	2.6									
9	-	0.8	0.0	1.3	0.8	0.2	-	0.0	-	-	1.4									
日合計	-	-	3.2	0.0	3.8	3.8	0.6	-	2.0	-	-	4.6								
24	9-10	-	0.1	0.5	0.1	0.0	0.2	-	0.0	-	-	2.8								
	11	-	0.4	0.6	1.5	0.9	0.2	-	0.0	-	-	1.4								
	12	-	0.4	0.1	1.1	0.9	0.2	-	0.0	-	-	0.6								
	13	-	0.0	0.0	0.0	0.1	0.2	-	0.0	-	-	0.0								
	14	-	0.0	0.0	0.0	0.0	0.2	-	0.0	-	-	0.0								
	15	-	0.0	2.4	0.0	0.0	0.2	-	1.0	-	-	0.0								
	16	-	0.1	1.2	0.4	0.0	0.1	-	15.0	-	-	0.3								
	17	-	0.0	2.0	0.0	0.0	0.1	-	5.0	-	-	1.1								
	18	-	3.8	11.8	2.4	2.4	1.0	-	20.0	-	-	2.1								
	19	-	3.6	1.4	2.3	2.2	2.0	-	20.0	-	-	0.6								
	20	-	2.2	0.2	1.7	1.4	10.0	-	10.0	-	-	0.3								
	21	-	2.1	0.1	6.9	2.7	2.5	-	10.0	-	-	0.3								
	22	-	3.2	0.2	6.8	5.5	2.5	-	7.0	-	-	1.6								
	23	-	1.2	0.0	2.5	0.9	2.5	-	2.0	-	-	0.4								
	0	-	0.1	0.0	0.5	0.3	2.5	-	2.0	-	-	0.6								
	1	-	0.8	0.1	1.1	0.7	3.0	-	5.0	-	-	0.9								
	2	-	0.0	0.5	0.1	0.0	3.0	-	4.0	-	-	0.0								
	3	-	0.0	0.0	0.3	0.0	2.0	-	4.0	-	-	0.0								
	4	-	0.1	1.0	0.1	0.0	2.0	-	5.0	-	-	0.0								
	5	-	1.9	1.9	2.9	2.6	4.0	-	7.0	-	-	1.4								
6	-	3.2	1.9	4.2	3.3	13.0	-	5.0	-	-	1.3									
7	-	2.7	0.4	6.1	11.5	2.0	-	2.0	-	-	1.5									
8	-	5.0	0.3	2.0	11.8	7.0	-	1.0	-	-	0.7									
9	-	0.1	2.5	0.8	0.2	7.0	-	0.0	-	-	0.8									
日合計	-	-	31.0	29.1	43.8	47.4	67.4	-	125.0	-	-	18.7								

近畿地方整備局 淀川水系 対象洪水観測所時間雨量表

洪水		S33. 8. 24																		
日	時	魚谷峠	平野	水口	勅旨	小原	笠取山	天理	鷺家口	世木堰堤	荒神橋	東本梅								
25 日	9-10	-	2.5	5.1	3.5	3.8	17.0	-	5.2	-	-	0.0								
	11	-	9.1	4.1	14.1	16.7	3.0	-	2.0	-	-	0.4								
	12	-	4.1	2.6	3.8	0.8	3.0	-	0.0	-	-	0.6								
	13	-	1.0	1.8	0.9	2.0	1.0	-	6.0	-	-	1.2								
	14	-	1.1	0.4	0.9	0.0	3.0	-	3.0	-	-	1.1								
	15	-	0.2	5.6	2.1	1.4	4.0	-	10.0	-	-	0.6								
	16	-	3.5	6.5	6.1	6.0	3.0	-	17.0	-	-	2.0								
	17	-	3.1	10.8	4.8	10.3	7.5	-	32.0	-	-	5.0								
	18	-	14.3	20.6	11.3	18.4	7.5	-	27.0	-	-	9.2								
	19	-	14.1	15.5	19.4	15.3	22.0	-	9.0	-	-	5.7								
	20	-	2.8	10.5	5.5	5.8	7.0	-	14.0	-	-	2.9								
	21	-	5.5	10.5	6.9	7.0	7.0	-	10.0	-	-	9.6								
	22	-	13.7	14.0	14.5	19.7	2.0	-	5.0	-	-	5.2								
	23	-	26.0	20.8	37.9	50.4	8.0	-	5.0	-	-	5.9								
	0	-	9.7	7.0	18.6	22.8	19.0	-	9.0	-	-	0.8								
	1	-	3.2	1.2	3.6	1.8	3.0	-	0.0	-	-	0.2								
	2	-	1.7	1.2	2.8	6.1	0.0	-	0.0	-	-	0.3								
	3	-	0.3	0.8	4.3	6.7	0.0	-	0.0	-	-	0.6								
	4	-	2.4	0.4	0.7	0.5	0.0	-	0.0	-	-	0.0								
	5	-	0.0	0.0	0.1	0.0	0.0	-	0.0	-	-	0.0								
	6	-	0.0	0.0	0.2	0.0	0.0	-	0.0	-	-	0.0								
	7	-	0.0	0.0	0.0	0.0	0.0	-	0.0	-	-	0.0								
	8	-	0.0	0.0	0.0	0.0	0.0	-	0.0	-	-	0.0								
	9	-	0.0	0.0	0.0	0.0	0.0	-	0.0	-	-	0.0								
日合計		-	118.3	139.4	162.0	195.5	117.0	-	154.2	-	-	51.3								
*総雨量		-	152.5	168.5	209.6	246.7	185.0	-	281.2	-	-	74.6								

近畿地方整備局 淀川水系 対象洪水観測所時間雨量表

洪水		S34. 8. 11																						
日	時	高屋川橋	上弓削	京北 (気)	黒田 (102)	上黒田	広河原 (16)	鎌倉 (13)	花背	榎	園部 (15)	園部 (気)	園部 (府)	殿田 (14)	新町 (05)	新庄 (04)	亀岡	亀岡 (07)	周山 (府)	周山 (03)	雲ヶ畑 (08)	上賀茂		
11	9-10	-	-	-	0.0	-	-	-	-	-	-	-	-	-	-	-	-	-	-	-	0.0	0.0	-	
	11	-	-	-	0.0	-	-	-	-	-	-	-	-	-	-	-	-	-	-	-	-	0.0	0.0	-
	12	-	-	-	0.0	-	-	-	-	-	-	-	-	-	-	-	-	-	-	-	-	0.0	0.0	-
	13	-	-	-	0.0	-	-	-	-	-	-	-	-	-	-	-	-	-	-	-	-	0.0	0.0	-
	14	-	-	-	0.0	-	-	-	-	-	-	-	-	-	-	-	-	-	-	-	-	0.0	0.0	-
	15	-	-	-	0.0	-	-	-	-	-	-	-	-	-	-	-	-	-	-	-	-	0.0	0.0	-
	16	-	-	-	0.0	-	-	-	-	-	-	-	-	-	-	-	-	-	-	-	-	0.0	0.0	-
	17	-	-	-	0.0	-	-	-	-	-	-	-	-	-	-	-	-	-	-	-	-	0.0	0.0	-
	18	-	-	-	0.0	-	-	-	-	-	-	-	-	-	-	-	-	-	-	-	-	0.0	0.0	-
	19	-	-	-	0.0	-	-	-	-	-	-	-	-	-	-	-	-	-	-	-	-	0.0	0.0	-
	20	-	-	-	0.0	-	-	-	-	-	-	-	-	-	-	-	-	-	-	-	-	0.0	0.0	-
	21	-	-	-	0.0	-	-	-	-	-	-	-	-	-	-	-	-	-	-	-	-	0.0	0.0	-
	22	-	-	-	0.0	-	-	-	-	-	-	-	-	-	-	-	-	-	-	-	-	0.0	0.0	-
	23	-	-	-	0.0	-	-	-	-	-	-	-	-	-	-	-	-	-	-	-	-	0.0	0.0	-
	0	-	-	-	0.0	-	-	-	-	-	-	-	-	-	-	-	-	-	-	-	-	0.0	0.0	-
	1	-	-	-	0.0	-	-	-	-	-	-	-	-	-	-	-	-	-	-	-	-	0.0	0.0	-
	2	-	-	-	0.0	-	-	-	-	-	-	-	-	-	-	-	-	-	-	-	-	0.0	0.0	-
	3	-	-	-	0.0	-	-	-	-	-	-	-	-	-	-	-	-	-	-	-	-	0.0	0.0	-
	4	-	-	-	0.0	-	-	-	-	-	-	-	-	-	-	-	-	-	-	-	-	0.0	0.0	-
	5	-	-	-	0.0	-	-	-	-	-	-	-	-	-	-	-	-	-	-	-	-	0.0	0.0	-
6	-	-	-	0.0	-	-	-	-	-	-	-	-	-	-	-	-	-	-	-	-	0.0	0.0	-	
7	-	-	-	0.0	-	-	-	-	-	-	-	-	-	-	-	-	-	-	-	-	0.0	0.0	-	
8	-	-	-	0.0	-	-	-	-	-	-	-	-	-	-	-	-	-	-	-	-	0.0	0.0	-	
9	-	-	-	0.0	-	-	-	-	-	-	-	-	-	-	-	-	-	-	-	-	0.0	0.0	-	
日合計		-	-	-	0.0	-	-	-	-	-	-	-	-	-	-	-	-	-	-	-	-	0.0	0.0	-
12	9-10	-	-	-	0.0	-	-	-	-	-	-	-	-	-	-	-	-	-	-	-	0.0	0.0	-	
	11	-	-	-	0.0	-	-	-	-	-	-	-	-	-	-	-	-	-	-	-	0.0	0.6	-	
	12	-	-	-	0.0	-	-	-	-	-	-	-	-	-	-	-	-	-	-	-	0.0	2.8	-	
	13	-	-	-	2.6	-	-	-	-	-	-	-	-	-	-	-	-	-	-	-	1.0	5.7	-	
	14	-	-	-	2.6	-	-	-	-	-	-	-	-	-	-	-	-	-	-	-	2.5	4.5	-	
	15	-	-	-	6.9	-	-	-	-	-	-	-	-	-	-	-	-	-	-	-	9.0	8.0	-	
	16	-	-	-	2.6	-	-	-	-	-	-	-	-	-	-	-	-	-	-	-	3.6	4.7	-	
	17	-	-	-	0.4	-	-	-	-	-	-	-	-	-	-	-	-	-	-	-	1.9	5.2	-	
	18	-	-	-	0.4	-	-	-	-	-	-	-	-	-	-	-	-	-	-	-	0.2	2.4	-	
	19	-	-	-	0.0	-	-	-	-	-	-	-	-	-	-	-	-	-	-	-	0.0	0.0	-	
	20	-	-	-	0.1	-	-	-	-	-	-	-	-	-	-	-	-	-	-	-	0.0	4.1	-	
	21	-	-	-	0.0	-	-	-	-	-	-	-	-	-	-	-	-	-	-	-	0.0	4.3	-	
	22	-	-	-	3.0	-	-	-	-	-	-	-	-	-	-	-	-	-	-	-	1.8	4.1	-	
	23	-	-	-	0.3	-	-	-	-	-	-	-	-	-	-	-	-	-	-	-	3.0	4.3	-	
	0	-	-	-	8.4	-	-	-	-	-	-	-	-	-	-	-	-	-	-	-	3.3	3.7	-	
	1	-	-	-	14.3	-	-	-	-	-	-	-	-	-	-	-	-	-	-	-	8.7	3.9	-	
	2	-	-	-	7.2	-	-	-	-	-	-	-	-	-	-	-	-	-	-	-	25.0	4.1	-	
	3	-	-	-	8.2	-	-	-	-	-	-	-	-	-	-	-	-	-	-	-	12.0	1.7	-	
	4	-	-	-	1.5	-	-	-	-	-	-	-	-	-	-	-	-	-	-	-	6.0	0.8	-	
	5	-	-	-	1.2	-	-	-	-	-	-	-	-	-	-	-	-	-	-	-	3.0	1.9	-	
6	-	-	-	4.4	-	-	-	-	-	-	-	-	-	-	-	-	-	-	-	4.0	3.3	-		
7	-	-	-	6.4	-	-	-	-	-	-	-	-	-	-	-	-	-	-	-	7.0	4.8	-		
8	-	-	-	3.2	-	-	-	-	-	-	-	-	-	-	-	-	-	-	-	3.0	4.0	-		
9	-	-	-	1.2	-	-	-	-	-	-	-	-	-	-	-	-	-	-	-	3.0	2.3	-		
日合計		-	-	-	74.9	-	-	-	-	-	-	-	-	-	-	-	-	-	-	-	98.0	81.2	-	

近畿地方整備局 淀川水系 対象洪水観測所時間雨量表

洪水		S34.8.11																					
日	時	高屋川橋	上弓削	京北 (気)	黒田 (102)	上黒田	広河原 (16)	鎌倉 (13)	花背	榎	園部 (15)	園部 (気)	園部 (府)	殿田 (14)	新町 (05)	新庄 (04)	亀岡	亀岡 (07)	周山 (府)	周山 (03)	雲ヶ畑 (08)	上賀茂	
13 日	9-10	-	-	-	0.0	-	-	-	-	-	-	-	-	-	-	-	-	-	-	-	0.0	0.7	-
	11	-	-	-	0.0	-	-	-	-	-	-	-	-	-	-	-	-	-	-	-	0.0	0.0	-
	12	-	-	-	1.3	-	-	-	-	-	-	-	-	-	-	-	-	-	-	-	0.0	0.9	-
	13	-	-	-	0.2	-	-	-	-	-	-	-	-	-	-	-	-	-	-	-	2.0	0.1	-
	14	-	-	-	0.0	-	-	-	-	-	-	-	-	-	-	-	-	-	-	-	0.0	0.0	-
	15	-	-	-	1.7	-	-	-	-	-	-	-	-	-	-	-	-	-	-	-	2.0	2.0	-
	16	-	-	-	38.7	-	-	-	-	-	-	-	-	-	-	-	-	-	-	-	24.0	57.9	-
	17	-	-	-	47.7	-	-	-	-	-	-	-	-	-	-	-	-	-	-	-	22.0	27.8	-
	18	-	-	-	46.0	-	-	-	-	-	-	-	-	-	-	-	-	-	-	-	21.0	54.4	-
	19	-	-	-	58.3	-	-	-	-	-	-	-	-	-	-	-	-	-	-	-	31.0	46.9	-
	20	-	-	-	16.4	-	-	-	-	-	-	-	-	-	-	-	-	-	-	-	23.0	23.8	-
	21	-	-	-	13.5	-	-	-	-	-	-	-	-	-	-	-	-	-	-	-	21.0	14.6	-
	22	-	-	-	1.4	-	-	-	-	-	-	-	-	-	-	-	-	-	-	-	5.0	1.6	-
	23	-	-	-	8.6	-	-	-	-	-	-	-	-	-	-	-	-	-	-	-	4.0	8.7	-
	0	-	-	-	11.6	-	-	-	-	-	-	-	-	-	-	-	-	-	-	-	15.0	12.7	-
	1	-	-	-	7.7	-	-	-	-	-	-	-	-	-	-	-	-	-	-	-	12.0	7.8	-
	2	-	-	-	8.9	-	-	-	-	-	-	-	-	-	-	-	-	-	-	-	8.0	5.4	-
	3	-	-	-	19.0	-	-	-	-	-	-	-	-	-	-	-	-	-	-	-	24.0	14.9	-
	4	-	-	-	17.5	-	-	-	-	-	-	-	-	-	-	-	-	-	-	-	7.0	9.0	-
	5	-	-	-	6.4	-	-	-	-	-	-	-	-	-	-	-	-	-	-	-	4.0	5.5	-
6	-	-	-	6.4	-	-	-	-	-	-	-	-	-	-	-	-	-	-	-	2.0	5.3	-	
7	-	-	-	4.6	-	-	-	-	-	-	-	-	-	-	-	-	-	-	-	2.0	3.8	-	
8	-	-	-	2.0	-	-	-	-	-	-	-	-	-	-	-	-	-	-	-	3.0	1.5	-	
9	-	-	-	0.1	-	-	-	-	-	-	-	-	-	-	-	-	-	-	-	0.0	0.0	-	
日合計		-	-	-	318.0	-	-	-	-	-	-	-	-	-	-	-	-	-	-	-	232.0	305.3	-
*総雨量		-	-	-	392.9	-	-	-	-	-	-	-	-	-	-	-	-	-	-	-	330.0	386.5	-

*総雨量は一連降雨の合計

近畿地方整備局 淀川水系 対象洪水観測所時間雨量表

洪水		S34. 8. 11																				
日	時	京都 (気)	京都	花背 (01)	花背峠 (気)	大原	比叡山 (09)	倉垣 (水)	歌垣 (75)	余野	箕面 (気)	西別院 (06)	山崎 (30)	長岡京 (気)	乙訓	八幡 (70)	八幡	巨椋池 (35)	松井 (69)	宇治	小栗栖	勸修寺
11	9-10	0.0	-	-	-	-	0.0	-	-	-	-	0.0	-	-	-	-	-	-	0.0	0.0	-	-
	11	0.0	-	-	-	-	0.0	-	-	-	-	0.0	-	-	-	-	-	-	0.0	0.0	-	-
	12	0.0	-	-	-	-	0.0	-	-	-	-	0.0	-	-	-	-	-	-	0.0	0.0	-	-
	13	0.0	-	-	-	-	0.0	-	-	-	-	0.0	-	-	-	-	-	-	0.0	0.0	-	-
	14	0.0	-	-	-	-	0.0	-	-	-	-	0.0	-	-	-	-	-	-	0.0	0.0	-	-
	15	0.0	-	-	-	-	0.0	-	-	-	-	0.0	-	-	-	-	-	-	0.0	0.0	-	-
	16	0.0	-	-	-	-	0.0	-	-	-	-	0.0	-	-	-	-	-	-	0.0	0.0	-	-
	17	0.0	-	-	-	-	0.0	-	-	-	-	0.0	-	-	-	-	-	-	0.0	0.0	-	-
	18	0.0	-	-	-	-	0.0	-	-	-	-	0.0	-	-	-	-	-	-	0.0	0.0	-	-
	19	0.0	-	-	-	-	0.0	-	-	-	-	0.0	-	-	-	-	-	-	0.0	0.0	-	-
	20	0.0	-	-	-	-	0.0	-	-	-	-	0.0	-	-	-	-	-	-	0.0	0.0	-	-
	21	0.0	-	-	-	-	0.0	-	-	-	-	0.0	-	-	-	-	-	-	0.0	0.0	-	-
	22	0.0	-	-	-	-	0.0	-	-	-	-	0.0	-	-	-	-	-	-	0.0	0.0	-	-
	23	0.0	-	-	-	-	0.0	-	-	-	-	0.0	-	-	-	-	-	-	0.0	0.0	-	-
	0	0.0	-	-	-	-	0.0	-	-	-	-	0.0	-	-	-	-	-	-	0.0	0.0	-	-
	1	0.0	-	-	-	-	0.0	-	-	-	-	0.0	-	-	-	-	-	-	0.0	0.0	-	-
	2	0.0	-	-	-	-	0.0	-	-	-	-	0.0	-	-	-	-	-	-	0.0	0.0	-	-
	3	0.0	-	-	-	-	0.0	-	-	-	-	0.0	-	-	-	-	-	-	0.0	0.0	-	-
	4	0.0	-	-	-	-	0.0	-	-	-	-	0.0	-	-	-	-	-	-	0.0	0.0	-	-
	5	0.0	-	-	-	-	0.0	-	-	-	-	0.0	-	-	-	-	-	-	0.0	0.0	-	-
	6	0.0	-	-	-	-	0.0	-	-	-	-	0.0	-	-	-	-	-	-	0.0	0.0	-	-
	7	0.0	-	-	-	-	0.0	-	-	-	-	0.0	-	-	-	-	-	-	0.0	0.0	-	-
	8	0.3	-	-	-	-	0.0	-	-	-	-	0.0	-	-	-	-	-	-	0.0	0.0	-	-
	9	0.0	-	-	-	-	0.0	-	-	-	-	0.0	-	-	-	-	-	-	0.0	0.0	-	-
日合計		0.3	-	-	-	0.0	-	-	-	-	-	0.0	-	-	-	-	-	-	0.0	0.0	-	-
12	9-10	0.0	-	-	-	-	0.0	-	-	-	-	0.0	-	-	-	-	-	-	0.0	0.0	-	-
	11	0.0	-	-	-	-	0.3	-	-	-	-	0.0	-	-	-	-	-	-	0.0	0.7	-	-
	12	0.0	-	-	-	-	1.3	-	-	-	-	0.0	-	-	-	-	-	-	4.0	3.0	-	-
	13	6.1	-	-	-	-	5.8	-	-	-	-	0.0	-	-	-	-	-	-	9.0	6.5	-	-
	14	6.5	-	-	-	-	4.3	-	-	-	-	1.0	-	-	-	-	-	-	5.0	8.8	-	-
	15	5.6	-	-	-	-	1.6	-	-	-	-	5.0	-	-	-	-	-	-	0.0	3.6	-	-
	16	1.3	-	-	-	-	2.2	-	-	-	-	0.0	-	-	-	-	-	-	0.0	0.4	-	-
	17	0.1	-	-	-	-	2.4	-	-	-	-	1.0	-	-	-	-	-	-	0.0	0.0	-	-
	18	0.1	-	-	-	-	1.1	-	-	-	-	2.0	-	-	-	-	-	-	0.0	0.0	-	-
	19	0.0	-	-	-	-	0.0	-	-	-	-	0.0	-	-	-	-	-	-	0.0	0.0	-	-
	20	0.0	-	-	-	-	1.9	-	-	-	-	0.0	-	-	-	-	-	-	1.0	0.0	-	-
	21	0.9	-	-	-	-	2.0	-	-	-	-	0.0	-	-	-	-	-	-	0.0	7.5	-	-
	22	2.0	-	-	-	-	1.9	-	-	-	-	2.0	-	-	-	-	-	-	0.0	0.1	-	-
	23	0.1	-	-	-	-	2.0	-	-	-	-	8.0	-	-	-	-	-	-	2.0	0.0	-	-
	0	5.0	-	-	-	-	1.7	-	-	-	-	10.0	-	-	-	-	-	-	5.0	0.7	-	-
	1	0.0	-	-	-	-	1.8	-	-	-	-	12.0	-	-	-	-	-	-	3.0	0.4	-	-
	2	0.0	-	-	-	-	1.9	-	-	-	-	9.0	-	-	-	-	-	-	4.0	1.0	-	-
	3	0.0	-	-	-	-	0.8	-	-	-	-	8.0	-	-	-	-	-	-	0.0	1.2	-	-
	4	0.3	-	-	-	-	1.0	-	-	-	-	8.0	-	-	-	-	-	-	1.0	0.1	-	-
	5	1.3	-	-	-	-	2.5	-	-	-	-	2.0	-	-	-	-	-	-	2.0	1.8	-	-
	6	2.6	-	-	-	-	4.4	-	-	-	-	3.0	-	-	-	-	-	-	1.0	1.2	-	-
	7	3.0	-	-	-	-	3.2	-	-	-	-	3.0	-	-	-	-	-	-	3.0	0.6	-	-
	8	2.4	-	-	-	-	2.7	-	-	-	-	8.0	-	-	-	-	-	-	1.0	3.1	-	-
	9	1.6	-	-	-	-	1.6	-	-	-	-	0.0	-	-	-	-	-	-	0.0	3.5	-	-
日合計		38.9	-	-	-	48.4	-	-	-	-	82.0	-	-	-	-	-	-	41.0	44.2	-	-	

近畿地方整備局 淀川水系 対象洪水観測所時間雨量表

洪水		S34. 8. 11																				
日	時	京都 (気)	京都	花背 (01)	花背峠 (気)	大原	比叡山 (09)	倉垣 (水)	歌垣 (75)	余野	箕面 (気)	西別院 (06)	山崎 (30)	長岡京 (気)	乙訓	八幡 (70)	八幡	巨椋池 (35)	松井 (69)	宇治	小栗栖	勸修寺
13 日	9-10	1.1	-	-	-	-	2.8	-	-	-	-	0.0	-	-	-	-	-	-	0.0	0.9	-	-
	11	0.0	-	-	-	-	0.2	-	-	-	-	0.0	-	-	-	-	-	-	0.0	0.5	-	-
	12	0.1	-	-	-	-	0.3	-	-	-	-	1.0	-	-	-	-	-	-	0.0	0.2	-	-
	13	0.2	-	-	-	-	0.2	-	-	-	-	1.0	-	-	-	-	-	-	1.0	0.1	-	-
	14	0.2	-	-	-	-	0.1	-	-	-	-	3.0	-	-	-	-	-	-	0.0	0.1	-	-
	15	0.1	-	-	-	-	13.0	-	-	-	-	3.0	-	-	-	-	-	-	0.0	22.5	-	-
	16	43.4	-	-	-	-	24.6	-	-	-	-	7.0	-	-	-	-	-	-	2.0	19.2	-	-
	17	19.6	-	-	-	-	12.1	-	-	-	-	1.0	-	-	-	-	-	-	2.0	34.5	-	-
	18	60.4	-	-	-	-	33.2	-	-	-	-	4.0	-	-	-	-	-	-	31.0	40.2	-	-
	19	27.5	-	-	-	-	28.0	-	-	-	-	12.0	-	-	-	-	-	-	21.0	24.6	-	-
	20	34.8	-	-	-	-	13.2	-	-	-	-	11.0	-	-	-	-	-	-	31.0	40.9	-	-
	21	18.4	-	-	-	-	9.8	-	-	-	-	3.0	-	-	-	-	-	-	7.0	12.5	-	-
	22	3.4	-	-	-	-	10.4	-	-	-	-	7.0	-	-	-	-	-	-	6.0	5.2	-	-
	23	3.3	-	-	-	-	8.4	-	-	-	-	12.0	-	-	-	-	-	-	10.0	10.6	-	-
	0	13.0	-	-	-	-	8.7	-	-	-	-	20.0	-	-	-	-	-	-	12.0	12.3	-	-
	1	7.7	-	-	-	-	8.8	-	-	-	-	13.0	-	-	-	-	-	-	8.0	8.4	-	-
	2	6.8	-	-	-	-	8.9	-	-	-	-	6.0	-	-	-	-	-	-	7.0	15.8	-	-
	3	11.5	-	-	-	-	9.6	-	-	-	-	19.0	-	-	-	-	-	-	16.0	11.9	-	-
	4	15.5	-	-	-	-	12.8	-	-	-	-	5.0	-	-	-	-	-	-	12.0	15.9	-	-
	5	3.7	-	-	-	-	4.6	-	-	-	-	6.0	-	-	-	-	-	-	6.0	5.3	-	-
6	3.7	-	-	-	-	4.1	-	-	-	-	2.0	-	-	-	-	-	-	2.0	4.2	-	-	
7	1.5	-	-	-	-	3.4	-	-	-	-	1.0	-	-	-	-	-	-	0.0	1.3	-	-	
8	0.8	-	-	-	-	1.6	-	-	-	-	0.0	-	-	-	-	-	-	0.0	0.1	-	-	
9	0.0	-	-	-	-	0.0	-	-	-	-	0.0	-	-	-	-	-	-	0.0	0.0	-	-	
日合計		276.7	-	-	-	-	218.8	-	-	-	-	137.0	-	-	-	-	-	-	174.0	287.2	-	-
*総雨量		315.9	-	-	-	-	267.2	-	-	-	-	219.0	-	-	-	-	-	-	215.0	331.4	-	-

*総雨量は一連降雨の合計

近畿地方整備局 淀川水系 対象洪水観測所時間雨量表

洪水		S34.8.11																				
日	時	山科 (01)	天ヶ瀬 (30)	笠取	西笠取 (28)	荒木	大津 (気)	瀬田川 (27)	宮村 (28)	田代	信楽 (県)	雲井 (24)	信楽 (気)	横山 (60)	新田 (19)	玉滝 (55)	甲賀	柘植 (54)	土山 (気)	枚方 (31)	枚方 (気)	生駒山 (気)
11	9-10	0.0	-	0.0	-	-	-	0.0	-	0.0	-	-	-	-	-	0.0	-	0.0	-	0.0	-	-
	11	0.0	-	0.0	-	-	-	0.0	-	0.0	-	-	-	-	-	0.0	-	0.0	-	0.0	-	-
	12	0.0	-	0.0	-	-	-	0.0	-	0.0	-	-	-	-	-	0.0	-	0.0	-	0.0	-	-
	13	0.0	-	0.0	-	-	-	0.0	-	0.0	-	-	-	-	-	0.0	-	0.0	-	0.0	-	-
	14	0.0	-	0.0	-	-	-	0.0	-	0.0	-	-	-	-	-	0.0	-	0.0	-	0.0	-	-
	15	0.0	-	0.0	-	-	-	0.0	-	0.0	-	-	-	-	-	0.0	-	0.0	-	0.0	-	-
	16	0.0	-	0.0	-	-	-	0.0	-	0.0	-	-	-	-	-	0.0	-	0.0	-	0.0	-	-
	17	0.0	-	0.0	-	-	-	0.0	-	0.0	-	-	-	-	-	0.0	-	0.0	-	0.0	-	-
	18	0.0	-	0.0	-	-	-	0.0	-	0.0	-	-	-	-	-	0.0	-	0.0	-	0.0	-	-
	19	0.0	-	0.0	-	-	-	0.0	-	0.0	-	-	-	-	-	0.0	-	0.0	-	0.0	-	-
	20	0.0	-	0.0	-	-	-	0.0	-	0.0	-	-	-	-	-	0.0	-	0.0	-	0.0	-	-
	21	0.0	-	0.0	-	-	-	0.0	-	0.0	-	-	-	-	-	0.0	-	0.0	-	0.0	-	-
	22	0.0	-	0.0	-	-	-	0.0	-	0.0	-	-	-	-	-	0.0	-	0.0	-	0.0	-	-
	23	0.0	-	0.0	-	-	-	0.0	-	0.0	-	-	-	-	-	0.0	-	0.0	-	0.0	-	-
	0	0.0	-	0.0	-	-	-	0.0	-	0.0	-	-	-	-	-	0.0	-	0.0	-	0.0	-	-
	1	0.0	-	0.0	-	-	-	0.0	-	0.0	-	-	-	-	-	0.0	-	0.0	-	0.0	-	-
	2	0.0	-	0.0	-	-	-	0.0	-	0.0	-	-	-	-	-	0.0	-	0.0	-	0.0	-	-
	3	0.0	-	0.0	-	-	-	0.0	-	0.0	-	-	-	-	-	0.0	-	0.0	-	0.0	-	-
	4	0.0	-	0.0	-	-	-	0.0	-	0.0	-	-	-	-	-	0.0	-	0.0	-	0.0	-	-
	5	0.0	-	0.0	-	-	-	0.0	-	0.0	-	-	-	-	-	0.0	-	0.0	-	0.0	-	-
	6	0.0	-	0.0	-	-	-	0.0	-	0.0	-	-	-	-	-	0.0	-	0.0	-	0.0	-	-
7	0.0	-	0.0	-	-	-	0.0	-	0.0	-	-	-	-	-	0.0	-	0.0	-	0.0	-	-	
8	0.0	-	0.0	-	-	-	0.0	-	0.0	-	-	-	-	-	0.0	-	0.0	-	0.0	-	-	
9	0.0	-	0.0	-	-	-	0.0	-	0.0	-	-	-	-	-	1.0	-	0.0	-	0.0	-	-	
日合計		0.0	-	0.0	-	-	-	0.0	-	0.0	-	-	-	-	-	1.0	-	0.0	-	0.0	-	-
12	9-10	0.0	-	0.0	-	-	-	0.0	-	0.0	-	-	-	-	-	2.8	-	1.3	-	0.0	-	-
	11	0.0	-	0.8	-	-	-	1.0	-	2.2	-	-	-	-	-	7.3	-	2.6	-	2.0	-	-
	12	1.0	-	2.6	-	-	-	3.0	-	6.3	-	-	-	-	-	4.6	-	7.7	-	2.0	-	-
	13	7.0	-	7.5	-	-	-	6.0	-	11.5	-	-	-	-	-	2.7	-	8.7	-	5.0	-	-
	14	10.5	-	11.1	-	-	-	9.0	-	6.0	-	-	-	-	-	6.7	-	9.3	-	1.0	-	-
	15	5.0	-	4.4	-	-	-	3.0	-	2.3	-	-	-	-	-	5.6	-	8.9	-	0.0	-	-
	16	1.0	-	1.1	-	-	-	1.0	-	3.5	-	-	-	-	-	12.3	-	21.5	-	0.0	-	-
	17	0.5	-	2.5	-	-	-	4.0	-	5.9	-	-	-	-	-	9.5	-	22.0	-	0.0	-	-
	18	0.5	-	0.0	-	-	-	0.0	-	0.0	-	-	-	-	-	10.5	-	24.2	-	0.0	-	-
	19	0.0	-	0.1	-	-	-	0.0	-	2.3	-	-	-	-	-	14.3	-	14.6	-	0.0	-	-
	20	0.0	-	0.5	-	-	-	1.0	-	1.4	-	-	-	-	-	9.5	-	19.4	-	6.0	-	-
	21	5.5	-	8.4	-	-	-	9.0	-	3.8	-	-	-	-	-	6.4	-	0.2	-	0.0	-	-
	22	0.0	-	0.0	-	-	-	2.0	-	0.6	-	-	-	-	-	0.3	-	0.1	-	3.0	-	-
	23	0.5	-	0.2	-	-	-	0.0	-	0.0	-	-	-	-	-	0.0	-	0.0	-	3.0	-	-
	0	0.0	-	0.0	-	-	-	0.0	-	0.0	-	-	-	-	-	0.0	-	0.1	-	9.0	-	-
	1	0.0	-	0.2	-	-	-	0.0	-	0.0	-	-	-	-	-	0.0	-	0.0	-	17.0	-	-
	2	1.0	-	1.0	-	-	-	1.0	-	0.0	-	-	-	-	-	0.0	-	0.0	-	10.0	-	-
	3	1.0	-	0.8	-	-	-	0.0	-	0.0	-	-	-	-	-	0.0	-	0.0	-	2.0	-	-
	4	0.0	-	0.2	-	-	-	1.0	-	0.5	-	-	-	-	-	0.1	-	0.0	-	2.0	-	-
	5	2.0	-	1.8	-	-	-	2.0	-	1.4	-	-	-	-	-	0.4	-	0.1	-	2.0	-	-
	6	1.5	-	2.2	-	-	-	5.0	-	1.1	-	-	-	-	-	0.0	-	0.9	-	2.0	-	-
7	2.5	-	1.0	-	-	-	1.0	-	2.7	-	-	-	-	-	0.7	-	2.1	-	4.0	-	-	
8	2.5	-	3.0	-	-	-	2.0	-	2.4	-	-	-	-	-	0.3	-	0.1	-	6.0	-	-	
9	2.5	-	5.1	-	-	-	1.0	-	1.9	-	-	-	-	-	1.0	-	0.2	-	0.0	-	-	
日合計		44.5	-	54.5	-	-	-	52.0	-	55.8	-	-	-	-	-	95.0	-	144.0	-	76.0	-	-

近畿地方整備局 淀川水系 対象洪水観測所時間雨量表

洪水		S34.8.11																				
日	時	山科 (01)	天ヶ瀬 (30)	笠取	西笠取 (28)	荒木	大津 (気)	瀬田川 (27)	宮村 (28)	田代	信楽 (県)	雲井 (24)	信楽 (気)	横山 (60)	新田 (19)	玉滝 (55)	甲賀	柘植 (54)	土山 (気)	枚方 (31)	枚方 (気)	生駒山 (気)
13 日	9-10	1.5	-	0.9	-	-	-	3.0	-	0.0	-	-	-	-	-	0.0	-	0.0	-	0.0	-	-
	11	0.0	-	0.3	-	-	-	1.0	-	0.0	-	-	-	-	-	0.0	-	0.2	-	0.0	-	-
	12	0.0	-	0.1	-	-	-	0.0	-	0.0	-	-	-	-	-	0.0	-	0.0	-	1.0	-	-
	13	0.0	-	0.0	-	-	-	0.0	-	0.2	-	-	-	-	-	0.4	-	1.8	-	6.0	-	-
	14	0.5	-	0.0	-	-	-	0.0	-	5.8	-	-	-	-	-	8.6	-	1.1	-	4.0	-	-
	15	15.0	-	20.2	-	-	-	0.0	-	5.3	-	-	-	-	-	1.2	-	2.3	-	4.0	-	-
	16	25.5	-	16.1	-	-	-	1.0	-	6.7	-	-	-	-	-	0.7	-	1.2	-	2.0	-	-
	17	12.0	-	8.3	-	-	-	8.0	-	9.7	-	-	-	-	-	6.0	-	1.2	-	12.0	-	-
	18	27.5	-	17.8	-	-	-	11.0	-	6.7	-	-	-	-	-	3.6	-	0.4	-	25.0	-	-
	19	21.5	-	16.2	-	-	-	10.0	-	5.1	-	-	-	-	-	0.2	-	5.1	-	11.0	-	-
	20	19.0	-	20.6	-	-	-	9.0	-	0.9	-	-	-	-	-	0.3	-	1.1	-	6.0	-	-
	21	13.0	-	14.5	-	-	-	5.0	-	1.2	-	-	-	-	-	2.5	-	19.0	-	12.0	-	-
	22	5.0	-	5.0	-	-	-	2.0	-	4.3	-	-	-	-	-	2.6	-	6.0	-	9.0	-	-
	23	4.5	-	10.0	-	-	-	7.0	-	7.6	-	-	-	-	-	3.2	-	5.6	-	18.0	-	-
	0	14.0	-	12.5	-	-	-	12.0	-	8.5	-	-	-	-	-	6.4	-	6.6	-	9.0	-	-
	1	8.5	-	8.6	-	-	-	12.0	-	7.9	-	-	-	-	-	8.4	-	16.2	-	8.0	-	-
	2	9.0	-	11.9	-	-	-	14.0	-	30.3	-	-	-	-	-	35.0	-	53.6	-	13.0	-	-
	3	16.0	-	17.2	-	-	-	17.0	-	24.0	-	-	-	-	-	44.0	-	58.4	-	9.0	-	-
	4	14.0	-	18.2	-	-	-	14.0	-	12.8	-	-	-	-	-	20.0	-	19.4	-	6.0	-	-
	5	4.0	-	4.9	-	-	-	4.0	-	5.4	-	-	-	-	-	6.0	-	5.0	-	1.0	-	-
6	5.5	-	5.2	-	-	-	6.0	-	6.4	-	-	-	-	-	5.0	-	7.0	-	0.0	-	-	
7	2.0	-	3.7	-	-	-	3.0	-	6.0	-	-	-	-	-	5.0	-	5.6	-	0.0	-	-	
8	0.5	-	0.2	-	-	-	0.0	-	1.2	-	-	-	-	-	2.3	-	1.4	-	0.0	-	-	
9	0.0	-	0.0	-	-	-	0.0	-	0.1	-	-	-	-	-	0.1	-	0.0	-	0.0	-	-	
日合計		218.5	-	212.4	-	-	-	139.0	-	156.1	-	-	-	-	-	161.5	-	218.2	-	156.0	-	-
*総雨量		263.0	-	266.9	-	-	-	191.0	-	211.9	-	-	-	-	-	257.5	-	362.2	-	232.0	-	-

*総雨量は一連降雨の合計

近畿地方整備局 淀川水系 対象洪水観測所時間雨量表

洪水		S34. 8. 11																				
日	時	田辺	田辺 (6.8)	田辺 (気)	菱田	井手	木津	奈良 (気)	加茂 (6.7)	鷲峰山 (気)	鷲峰山	布目ダム (水)	峰寺 (水)	高山ダム (水)	多羅尾 (3.7)	尾山 (6.5)	島ヶ原 (5.6)	五瀬 (3.4)	島ヶ原	上野 (5.3)	上野 (気)	荒木 (7.1)
11	9-10	-	0.0	-	-	-	-	0.0	0.0	-	-	-	-	-	-	0.0	0.0	-	-	0.0	-	-
	11	-	0.0	-	-	-	-	0.0	0.0	-	-	-	-	-	-	0.0	0.0	-	-	0.0	-	-
	12	-	0.0	-	-	-	-	0.0	0.0	-	-	-	-	-	-	0.0	0.0	-	-	0.0	-	-
	13	-	0.0	-	-	-	-	0.0	0.0	-	-	-	-	-	-	0.0	0.0	-	-	0.0	-	-
	14	-	0.0	-	-	-	-	0.0	0.0	-	-	-	-	-	-	0.0	0.0	-	-	0.0	-	-
	15	-	0.0	-	-	-	-	0.0	0.0	-	-	-	-	-	-	0.0	0.0	-	-	0.0	-	-
	16	-	0.0	-	-	-	-	0.0	0.0	-	-	-	-	-	-	0.0	0.0	-	-	0.0	-	-
	17	-	0.0	-	-	-	-	0.0	0.0	-	-	-	-	-	-	0.0	0.0	-	-	0.0	-	-
	18	-	0.0	-	-	-	-	0.0	0.0	-	-	-	-	-	-	0.0	0.0	-	-	0.0	-	-
	19	-	0.0	-	-	-	-	0.0	0.0	-	-	-	-	-	-	0.0	0.0	-	-	0.0	-	-
日	20	-	0.0	-	-	-	-	0.0	0.0	-	-	-	-	-	0.0	0.0	-	-	0.0	-	-	
	21	-	0.0	-	-	-	-	0.0	0.0	-	-	-	-	-	0.0	0.0	-	-	0.0	-	-	
	22	-	0.0	-	-	-	-	0.0	0.0	-	-	-	-	-	0.0	0.0	-	-	0.0	-	-	
	23	-	0.0	-	-	-	-	0.0	0.0	-	-	-	-	-	0.0	0.0	-	-	0.0	-	-	
	0	-	0.0	-	-	-	-	0.0	0.0	-	-	-	-	-	0.0	0.0	-	-	0.0	-	-	
	1	-	0.0	-	-	-	-	0.0	0.0	-	-	-	-	-	0.0	0.0	-	-	0.0	-	-	
	2	-	0.0	-	-	-	-	0.0	0.0	-	-	-	-	-	0.0	0.0	-	-	0.0	-	-	
	3	-	0.0	-	-	-	-	0.0	0.0	-	-	-	-	-	0.0	0.0	-	-	0.0	-	-	
	4	-	0.0	-	-	-	-	0.0	0.0	-	-	-	-	-	0.0	0.0	-	-	0.0	-	-	
	5	-	0.0	-	-	-	-	0.0	0.0	-	-	-	-	-	0.0	0.0	-	-	0.0	-	-	
日合計	-	-	0.0	-	-	-	-	0.1	0.0	-	-	-	-	-	0.0	0.0	-	-	0.0	-	-	
12	9-10	-	0.0	-	-	-	-	0.0	0.0	-	-	-	-	-	-	4.0	0.5	-	-	0.5	-	-
	11	-	0.0	-	-	-	-	0.4	0.6	-	-	-	-	-	-	7.0	4.0	-	-	3.1	-	-
	12	-	3.1	-	-	-	-	4.9	5.4	-	-	-	-	-	-	11.0	7.2	-	-	6.5	-	-
	13	-	5.5	-	-	-	-	7.8	7.4	-	-	-	-	-	-	8.0	10.7	-	-	8.0	-	-
	14	-	7.5	-	-	-	-	3.0	10.0	-	-	-	-	-	-	6.0	5.6	-	-	4.4	-	-
	15	-	3.1	-	-	-	-	3.0	1.7	-	-	-	-	-	-	5.0	5.0	-	-	6.2	-	-
	16	-	1.0	-	-	-	-	0.0	0.5	-	-	-	-	-	-	9.0	6.6	-	-	8.1	-	-
	17	-	0.1	-	-	-	-	0.1	1.4	-	-	-	-	-	-	1.0	10.9	-	-	11.5	-	-
	18	-	0.0	-	-	-	-	0.1	0.0	-	-	-	-	-	-	2.0	0.1	-	-	5.1	-	-
	19	-	0.0	-	-	-	-	0.0	0.0	-	-	-	-	-	-	7.0	3.9	-	-	13.6	-	-
日	20	-	0.7	-	-	-	-	2.4	3.0	-	-	-	-	-	-	0.0	4.5	-	-	15.8	-	-
	21	-	4.6	-	-	-	-	2.2	10.0	-	-	-	-	-	-	1.0	0.4	-	-	1.4	-	-
	22	-	0.1	-	-	-	-	0.0	0.0	-	-	-	-	-	-	0.0	0.3	-	-	0.0	-	-
	23	-	0.0	-	-	-	-	0.0	0.0	-	-	-	-	-	-	0.0	0.0	-	-	0.0	-	-
	0	-	2.8	-	-	-	-	1.1	0.0	-	-	-	-	-	-	0.0	0.0	-	-	0.0	-	-
	1	-	2.7	-	-	-	-	0.3	0.0	-	-	-	-	-	-	0.0	0.0	-	-	0.0	-	-
	2	-	2.8	-	-	-	-	1.1	0.0	-	-	-	-	-	-	0.0	0.0	-	-	0.0	-	-
	3	-	1.2	-	-	-	-	0.5	0.0	-	-	-	-	-	-	0.0	0.0	-	-	0.0	-	-
	4	-	0.4	-	-	-	-	0.4	0.0	-	-	-	-	-	-	0.0	0.4	-	-	0.0	-	-
	5	-	2.6	-	-	-	-	2.4	0.0	-	-	-	-	-	-	0.0	0.4	-	-	0.0	-	-
日合計	-	-	44.5	-	-	-	-	36.6	46.0	-	-	-	-	-	61.0	66.0	-	-	84.2	-	-	

近畿地方整備局 淀川水系 対象洪水観測所時間雨量表

洪水		S34. 8. 11																					
日	時	田辺	田辺 (68)	田辺 (気)	菱田	井手	木津	奈良 (気)	加茂 (67)	鷺峰山 (気)	鷺峰山	布目ダム (水)	峰寺 (水)	高山ダム (水)	多羅尾 (37)	尾山 (65)	島ヶ原 (56)	五瀬 (34)	島ヶ原	上野 (53)	上野 (気)	荒木 (71)	
13 日	9-10	-	0.2	-	-	-	-	3.0	0.3	-	-	-	-	-	-	0.0	0.0	-	-	-	0.0	-	-
	11	-	0.3	-	-	-	-	0.7	0.2	-	-	-	-	-	-	0.0	0.0	-	-	-	0.0	-	-
	12	-	0.3	-	-	-	-	0.1	0.2	-	-	-	-	-	-	0.0	0.0	-	-	-	0.0	-	-
	13	-	0.3	-	-	-	-	1.9	0.2	-	-	-	-	-	-	0.0	0.0	-	-	-	0.1	-	-
	14	-	0.1	-	-	-	-	0.1	0.2	-	-	-	-	-	-	1.0	4.5	-	-	-	10.0	-	-
	15	-	0.3	-	-	-	-	0.0	20.9	-	-	-	-	-	-	7.0	3.3	-	-	-	0.1	-	-
	16	-	2.8	-	-	-	-	9.6	9.0	-	-	-	-	-	-	7.0	8.5	-	-	-	1.1	-	-
	17	-	7.2	-	-	-	-	8.2	13.0	-	-	-	-	-	-	10.0	7.1	-	-	-	7.1	-	-
	18	-	49.0	-	-	-	-	31.2	16.0	-	-	-	-	-	-	5.0	6.6	-	-	-	4.7	-	-
	19	-	20.6	-	-	-	-	12.8	13.0	-	-	-	-	-	-	0.0	3.0	-	-	-	0.7	-	-
	20	-	39.7	-	-	-	-	28.3	19.0	-	-	-	-	-	-	1.0	0.0	-	-	-	0.0	-	-
	21	-	7.4	-	-	-	-	14.9	22.0	-	-	-	-	-	-	2.0	0.2	-	-	-	0.2	-	-
	22	-	7.7	-	-	-	-	4.4	2.0	-	-	-	-	-	-	6.0	1.8	-	-	-	2.8	-	-
	23	-	9.3	-	-	-	-	10.1	6.0	-	-	-	-	-	-	8.0	12.3	-	-	-	3.9	-	-
	0	-	14.3	-	-	-	-	19.3	13.0	-	-	-	-	-	-	6.0	8.5	-	-	-	6.1	-	-
	1	-	7.8	-	-	-	-	7.9	19.0	-	-	-	-	-	-	23.0	10.8	-	-	-	6.7	-	-
	2	-	10.0	-	-	-	-	11.1	20.0	-	-	-	-	-	-	21.0	31.2	-	-	-	32.2	-	-
	3	-	18.2	-	-	-	-	14.1	7.0	-	-	-	-	-	-	7.0	21.5	-	-	-	32.3	-	-
	4	-	16.0	-	-	-	-	6.2	2.0	-	-	-	-	-	-	5.0	4.3	-	-	-	13.6	-	-
	5	-	6.2	-	-	-	-	5.4	3.0	-	-	-	-	-	-	5.0	5.8	-	-	-	4.0	-	-
6	-	3.3	-	-	-	-	2.9	1.4	-	-	-	-	-	-	16.0	4.6	-	-	-	4.9	-	-	
7	-	0.5	-	-	-	-	0.1	0.0	-	-	-	-	-	-	0.0	0.9	-	-	-	2.4	-	-	
8	-	0.0	-	-	-	-	0.0	0.0	-	-	-	-	-	-	0.0	0.0	-	-	-	0.6	-	-	
9	-	0.0	-	-	-	-	0.0	0.0	-	-	-	-	-	-	0.0	0.0	-	-	-	0.0	-	-	
日合計		-	221.5	-	-	-	-	192.3	187.4	-	-	-	-	-	-	130.0	134.9	-	-	-	133.5	-	-
*総雨量		-	266.0	-	-	-	-	229.0	233.4	-	-	-	-	-	-	191.0	200.9	-	-	-	217.7	-	-

*総雨量は一連降雨の合計

近畿地方整備局 淀川水系 対象洪水観測所時間雨量表

洪水		S34. 8. 11																					
日	時	依那古 (65)	阿保 (51)	坂下 (63)	阿波 (52)	井之市 (水)	針 (気)	針ヶ別所 (水)	針ヶ別所 (66)	榎原 (61)	室生ダム (水)	笠間 (水)	室生 (水)	家野 (水)	名張 (気)	曾爾 (68)	曾爾 (水)	青蓮池ダム (水)	名張 (64)	国津 (水)	国見山 (気)	伊賀見 (水)	
11	9-10	-	0.0	-	-	-	-	-	-	0.0	-	-	0.0	-	-	0.0	-	-	0.0	-	-	0.0	-
	11	-	0.0	-	-	-	-	-	-	0.0	-	-	0.0	-	-	0.0	-	-	0.0	-	-	0.0	-
	12	-	0.0	-	-	-	-	-	-	0.0	-	-	0.0	-	-	0.0	-	-	0.0	-	-	0.0	-
	13	-	0.0	-	-	-	-	-	-	0.0	-	-	0.0	-	-	0.0	-	-	0.0	-	-	0.0	-
	14	-	0.0	-	-	-	-	-	-	0.0	-	-	0.0	-	-	0.0	-	-	0.0	-	-	0.0	-
	15	-	0.0	-	-	-	-	-	-	0.0	-	-	0.0	-	-	0.0	-	-	0.0	-	-	0.0	-
	16	-	0.0	-	-	-	-	-	-	0.0	-	-	0.0	-	-	0.0	-	-	0.0	-	-	0.0	-
	17	-	0.0	-	-	-	-	-	-	0.0	-	-	0.0	-	-	0.0	-	-	0.0	-	-	0.0	-
	18	-	0.0	-	-	-	-	-	-	0.0	-	-	0.0	-	-	0.0	-	-	0.0	-	-	0.0	-
	19	-	0.0	-	-	-	-	-	-	0.0	-	-	0.0	-	-	0.0	-	-	0.0	-	-	0.0	-
日	20	-	0.0	-	-	-	-	-	-	0.0	-	-	0.0	-	-	0.0	-	-	0.0	-	-	0.0	-
	21	-	0.0	-	-	-	-	-	-	0.0	-	-	0.0	-	-	0.0	-	-	0.0	-	-	0.0	-
	22	-	0.0	-	-	-	-	-	-	0.0	-	-	0.0	-	-	0.0	-	-	0.0	-	-	0.0	-
	23	-	0.0	-	-	-	-	-	-	0.0	-	-	0.0	-	-	0.0	-	-	0.0	-	-	0.0	-
	0	-	0.0	-	-	-	-	-	-	0.0	-	-	0.0	-	-	0.0	-	-	0.0	-	-	0.0	-
	1	-	0.0	-	-	-	-	-	-	0.0	-	-	0.0	-	-	0.0	-	-	0.0	-	-	0.0	-
	2	-	0.0	-	-	-	-	-	-	0.0	-	-	0.0	-	-	0.0	-	-	0.0	-	-	0.0	-
	3	-	0.0	-	-	-	-	-	-	0.0	-	-	0.0	-	-	0.0	-	-	0.0	-	-	0.0	-
	4	-	0.0	-	-	-	-	-	-	0.0	-	-	0.0	-	-	0.0	-	-	0.0	-	-	0.0	-
	5	-	0.8	-	-	-	-	-	-	0.0	-	-	0.0	-	-	0.0	-	-	0.0	-	-	0.0	-
12	9-10	-	2.0	-	-	-	-	-	-	1.7	-	-	3.8	-	-	2.8	-	-	1.0	-	-	0.0	-
	11	-	4.6	-	-	-	-	-	-	6.8	-	-	5.4	-	-	5.0	-	-	4.0	-	-	0.0	-
	12	-	6.4	-	-	-	-	-	-	9.5	-	-	8.8	-	-	9.0	-	-	7.0	-	-	15.0	-
	13	-	10.5	-	-	-	-	-	-	6.8	-	-	19.3	-	-	13.4	-	-	0.0	-	-	10.0	-
	14	-	9.0	-	-	-	-	-	-	4.0	-	-	9.5	-	-	13.0	-	-	0.0	-	-	3.0	-
	15	-	11.1	-	-	-	-	-	-	4.9	-	-	1.6	-	-	4.9	-	-	29.8	-	-	3.0	-
	16	-	21.4	-	-	-	-	-	-	2.0	-	-	0.8	-	-	15.1	-	-	12.7	-	-	16.0	-
	17	-	15.0	-	-	-	-	-	-	0.3	-	-	2.2	-	-	6.5	-	-	7.5	-	-	37.0	-
	18	-	13.0	-	-	-	-	-	-	0.3	-	-	3.0	-	-	9.0	-	-	3.3	-	-	15.0	-
	19	-	24.0	-	-	-	-	-	-	1.3	-	-	13.2	-	-	12.5	-	-	14.3	-	-	21.0	-
日	20	-	18.0	-	-	-	-	-	-	5.8	-	-	3.4	-	-	3.1	-	-	4.0	-	-	18.0	-
	21	-	0.2	-	-	-	-	-	-	0.1	-	-	0.6	-	-	1.8	-	-	0.1	-	-	1.0	-
	22	-	0.0	-	-	-	-	-	-	0.1	-	-	1.2	-	-	0.2	-	-	0.5	-	-	1.0	-
	23	-	0.1	-	-	-	-	-	-	0.0	-	-	0.2	-	-	0.5	-	-	0.1	-	-	0.0	-
	0	-	0.1	-	-	-	-	-	-	0.0	-	-	0.4	-	-	0.7	-	-	0.0	-	-	1.0	-
	1	-	0.0	-	-	-	-	-	-	1.3	-	-	1.2	-	-	0.5	-	-	0.2	-	-	0.0	-
	2	-	0.0	-	-	-	-	-	-	0.0	-	-	0.4	-	-	0.0	-	-	0.0	-	-	0.0	-
	3	-	0.5	-	-	-	-	-	-	0.1	-	-	0.0	-	-	0.0	-	-	0.0	-	-	2.0	-
	4	-	0.3	-	-	-	-	-	-	0.2	-	-	0.2	-	-	0.2	-	-	0.1	-	-	2.0	-
	5	-	0.0	-	-	-	-	-	-	0.2	-	-	0.0	-	-	2.5	-	-	0.0	-	-	2.0	-
6	-	0.0	-	-	-	-	-	-	1.6	-	-	1.8	-	-	1.3	-	-	2.5	-	-	2.0	-	
7	-	0.0	-	-	-	-	-	-	2.7	-	-	2.5	-	-	0.4	-	-	1.2	-	-	1.0	-	
8	-	0.0	-	-	-	-	-	-	1.4	-	-	1.3	-	-	0.9	-	-	0.8	-	-	0.0	-	
9	-	0.0	-	-	-	-	-	-	1.0	-	-	0.9	-	-	0.1	-	-	0.0	-	-	1.0	-	
日合計		-	136.2	-	-	-	-	-	-	52.1	-	-	81.7	-	-	103.4	-	-	89.1	-	-	151.0	-

近畿地方整備局 淀川水系 対象洪水観測所時間雨量表

洪水		S34.8.11																					
日	時	依那古 (65)	阿保 (51)	坂下 (63)	阿波 (52)	井之市 (水)	針 (気)	針ヶ別所 (水)	針ヶ別所 (66)	榛原 (61)	室生ダム (水)	笠間 (水)	室生 (水)	家野 (水)	名張 (気)	曾爾 (68)	曾爾 (水)	青蓮池ダム (水)	名張 (64)	国津 (水)	国見山 (気)	伊賀見 (水)	
13 日	9-10	-	0.0	-	-	-	-	-	-	0.6	-	-	0.2	-	-	0.0	-	-	0.0	-	0.0	-	0.0
	11	-	0.0	-	-	-	-	-	-	2.4	-	-	0.0	-	-	0.0	-	-	0.0	-	0.0	-	0.0
	12	-	0.0	-	-	-	-	-	-	1.2	-	-	0.2	-	-	0.0	-	-	0.0	-	0.0	-	0.0
	13	-	0.5	-	-	-	-	-	-	0.3	-	-	0.0	-	-	0.0	-	-	0.0	-	0.0	-	0.0
	14	-	3.3	-	-	-	-	-	-	0.0	-	-	0.2	-	-	2.1	-	-	0.8	-	0.0	-	1.0
	15	-	0.0	-	-	-	-	-	-	5.9	-	-	1.4	-	-	1.5	-	-	0.0	-	0.0	-	1.0
	16	-	1.4	-	-	-	-	-	-	9.0	-	-	4.0	-	-	3.7	-	-	4.3	-	4.3	-	8.0
	17	-	6.3	-	-	-	-	-	-	10.0	-	-	10.0	-	-	16.4	-	-	7.9	-	7.9	-	10.5
	18	-	5.7	-	-	-	-	-	-	11.6	-	-	4.0	-	-	4.2	-	-	4.7	-	4.7	-	10.5
	19	-	1.5	-	-	-	-	-	-	9.4	-	-	4.0	-	-	4.3	-	-	2.0	-	2.0	-	8.0
	20	-	0.1	-	-	-	-	-	-	13.7	-	-	3.0	-	-	2.3	-	-	0.2	-	0.2	-	1.0
	21	-	0.6	-	-	-	-	-	-	6.0	-	-	3.0	-	-	0.7	-	-	0.9	-	0.9	-	4.0
	22	-	0.6	-	-	-	-	-	-	0.8	-	-	0.8	-	-	3.7	-	-	0.4	-	0.4	-	2.0
	23	-	4.4	-	-	-	-	-	-	5.0	-	-	6.8	-	-	4.0	-	-	6.6	-	6.6	-	5.0
	0	-	6.4	-	-	-	-	-	-	6.3	-	-	7.4	-	-	7.8	-	-	8.2	-	8.2	-	9.0
	1	-	9.2	-	-	-	-	-	-	8.0	-	-	7.6	-	-	16.3	-	-	6.9	-	6.9	-	9.0
	2	-	38.0	-	-	-	-	-	-	28.1	-	-	10.8	-	-	34.2	-	-	31.0	-	31.0	-	26.0
	3	-	30.0	-	-	-	-	-	-	28.2	-	-	29.0	-	-	19.7	-	-	36.0	-	36.0	-	43.0
	4	-	10.5	-	-	-	-	-	-	4.6	-	-	4.0	-	-	3.8	-	-	5.0	-	5.0	-	16.0
	5	-	1.5	-	-	-	-	-	-	5.5	-	-	5.0	-	-	3.7	-	-	3.2	-	3.2	-	3.0
6	-	5.0	-	-	-	-	-	-	3.3	-	-	5.5	-	-	3.3	-	-	3.4	-	3.4	-	2.0	
7	-	1.8	-	-	-	-	-	-	0.1	-	-	0.0	-	-	0.0	-	-	0.7	-	0.7	-	2.0	
8	-	0.1	-	-	-	-	-	-	0.0	-	-	0.0	-	-	0.0	-	-	0.0	-	0.0	-	0.0	
9	-	0.0	-	-	-	-	-	-	0.0	-	-	0.0	-	-	0.0	-	-	0.0	-	0.0	-	0.0	
日合計		-	126.9	-	-	-	-	-	-	160.0	-	-	106.9	-	-	131.7	-	-	122.2	-	161.0	-	-
*総雨量		-	264.1	-	-	-	-	-	-	212.1	-	-	188.6	-	-	235.5	-	-	211.3	-	312.0	-	-

*総雨量は一連降雨の合計

近畿地方整備局 淀川水系 対象洪水観測所時間雨量表

洪水		S34. 8. 11																					
日	時	曾爾 (気)	伊賀見 (7 2)	太郎生 (水)	太郎生 (5 7)	霧生 (水)	霧生 (5 0)	大宇陀 (气)	大宇陀 (水)	古市場 (水)	内牧 (水)	岩端 (5 9)	高見 (气)	山粕 (7 5)	桃俣 (7 1)	桃俣 (水)	土屋原 (7 3)	菅野 (水)	神末 (水)	白山 (气)	粥見 (气)	黒津	
11 日	9-10	-	-	-	0.0	-	-	-	-	-	-	0.0	-	-	-	-	-	-	-	-	-	-	
	11	-	-	-	0.0	-	-	-	-	-	-	0.0	-	-	-	-	-	-	-	-	-	-	
	12	-	-	-	0.0	-	-	-	-	-	-	0.0	-	-	-	-	-	-	-	-	-	-	
	13	-	-	-	0.0	-	-	-	-	-	-	0.0	-	-	-	-	-	-	-	-	-	-	
	14	-	-	-	0.0	-	-	-	-	-	-	0.0	-	-	-	-	-	-	-	-	-	-	
	15	-	-	-	0.0	-	-	-	-	-	-	0.0	-	-	-	-	-	-	-	-	-	-	
	16	-	-	-	0.0	-	-	-	-	-	-	0.0	-	-	-	-	-	-	-	-	-	-	
	17	-	-	-	0.0	-	-	-	-	-	-	0.0	-	-	-	-	-	-	-	-	-	-	-
	18	-	-	-	0.0	-	-	-	-	-	-	0.0	-	-	-	-	-	-	-	-	-	-	-
	19	-	-	-	0.0	-	-	-	-	-	-	0.0	-	-	-	-	-	-	-	-	-	-	-
	20	-	-	-	0.0	-	-	-	-	-	-	0.0	-	-	-	-	-	-	-	-	-	-	-
	21	-	-	-	0.0	-	-	-	-	-	-	0.0	-	-	-	-	-	-	-	-	-	-	-
	22	-	-	-	0.0	-	-	-	-	-	-	0.0	-	-	-	-	-	-	-	-	-	-	-
	23	-	-	-	0.0	-	-	-	-	-	-	0.0	-	-	-	-	-	-	-	-	-	-	-
	0	-	-	-	0.0	-	-	-	-	-	-	0.0	-	-	-	-	-	-	-	-	-	-	-
	1	-	-	-	0.0	-	-	-	-	-	-	0.0	-	-	-	-	-	-	-	-	-	-	-
	2	-	-	-	0.0	-	-	-	-	-	-	0.0	-	-	-	-	-	-	-	-	-	-	-
	3	-	-	-	0.0	-	-	-	-	-	-	0.0	-	-	-	-	-	-	-	-	-	-	-
	4	-	-	-	0.0	-	-	-	-	-	-	0.0	-	-	-	-	-	-	-	-	-	-	-
5	-	-	-	0.0	-	-	-	-	-	-	0.0	-	-	-	-	-	-	-	-	-	-	-	
6	-	-	-	0.0	-	-	-	-	-	-	0.0	-	-	-	-	-	-	-	-	-	-	-	
7	-	-	-	0.0	-	-	-	-	-	-	0.0	-	-	-	-	-	-	-	-	-	-	-	
8	-	-	-	0.0	-	-	-	-	-	-	0.0	-	-	-	-	-	-	-	-	-	-	-	
9	-	-	-	0.2	-	-	-	-	-	-	0.1	-	-	-	-	-	-	-	-	-	-	-	
日合計		-	-	-	0.2	-	-	-	-	-	0.1	-	-	-	-	-	-	-	-	-	-	-	
12 日	9-10	-	-	-	8.0	-	-	-	-	-	-	0.2	-	-	-	-	-	-	-	-	-	-	
	11	-	-	-	6.2	-	-	-	-	-	-	7.0	-	-	-	-	-	-	-	-	-	-	
	12	-	-	-	11.9	-	-	-	-	-	-	7.5	-	-	-	-	-	-	-	-	-	-	
	13	-	-	-	14.8	-	-	-	-	-	-	23.2	-	-	-	-	-	-	-	-	-	-	
	14	-	-	-	21.1	-	-	-	-	-	-	10.0	-	-	-	-	-	-	-	-	-	-	
	15	-	-	-	25.3	-	-	-	-	-	-	2.0	-	-	-	-	-	-	-	-	-	-	
	16	-	-	-	29.7	-	-	-	-	-	-	4.0	-	-	-	-	-	-	-	-	-	-	
	17	-	-	-	18.9	-	-	-	-	-	-	2.4	-	-	-	-	-	-	-	-	-	-	
	18	-	-	-	21.2	-	-	-	-	-	-	2.0	-	-	-	-	-	-	-	-	-	-	
	19	-	-	-	37.7	-	-	-	-	-	-	16.6	-	-	-	-	-	-	-	-	-	-	
	20	-	-	-	2.0	-	-	-	-	-	-	5.0	-	-	-	-	-	-	-	-	-	-	
	21	-	-	-	0.9	-	-	-	-	-	-	2.0	-	-	-	-	-	-	-	-	-	-	
	22	-	-	-	0.8	-	-	-	-	-	-	3.0	-	-	-	-	-	-	-	-	-	-	
	23	-	-	-	1.1	-	-	-	-	-	-	0.0	-	-	-	-	-	-	-	-	-	-	
	0	-	-	-	0.7	-	-	-	-	-	-	4.0	-	-	-	-	-	-	-	-	-	-	
	1	-	-	-	1.4	-	-	-	-	-	-	0.5	-	-	-	-	-	-	-	-	-	-	
	2	-	-	-	0.5	-	-	-	-	-	-	0.0	-	-	-	-	-	-	-	-	-	-	
	3	-	-	-	1.5	-	-	-	-	-	-	0.0	-	-	-	-	-	-	-	-	-	-	
	4	-	-	-	0.0	-	-	-	-	-	-	0.5	-	-	-	-	-	-	-	-	-	-	
5	-	-	-	2.1	-	-	-	-	-	-	0.0	-	-	-	-	-	-	-	-	-	-		
6	-	-	-	0.4	-	-	-	-	-	-	6.0	-	-	-	-	-	-	-	-	-	-		
7	-	-	-	0.1	-	-	-	-	-	-	2.0	-	-	-	-	-	-	-	-	-	-		
8	-	-	-	0.2	-	-	-	-	-	-	2.0	-	-	-	-	-	-	-	-	-	-		
9	-	-	-	0.0	-	-	-	-	-	-	0.0	-	-	-	-	-	-	-	-	-	-		
日合計		-	-	-	206.5	-	-	-	-	-	99.9	-	-	-	-	-	-	-	-	-	-	-	

近畿地方整備局 淀川水系 対象洪水観測所時間雨量表

洪水		S34. 8. 11																				
日	時	曾爾 (気)	伊賀見 (7 2)	太郎生 (水)	太郎生 (5 7)	霧生 (水)	霧生 (5 0)	大宇陀 (気)	大宇陀 (水)	古市場 (水)	内牧 (水)	岩端 (5 9)	高見 (気)	山粕 (7 5)	桃俣 (7 1)	桃俣 (水)	土屋原 (7 3)	菅野 (水)	神末 (水)	白山 (気)	粥見 (気)	黒津
13 日	9-10	-	-	-	0.0	-	-	-	-	-	-	0.0	-	-	-	-	-	-	-	-	-	-
	11	-	-	-	0.0	-	-	-	-	-	-	2.0	-	-	-	-	-	-	-	-	-	-
	12	-	-	-	0.0	-	-	-	-	-	-	2.0	-	-	-	-	-	-	-	-	-	-
	13	-	-	-	2.1	-	-	-	-	-	-	0.0	-	-	-	-	-	-	-	-	-	-
	14	-	-	-	2.1	-	-	-	-	-	-	0.0	-	-	-	-	-	-	-	-	-	-
	15	-	-	-	3.2	-	-	-	-	-	-	6.0	-	-	-	-	-	-	-	-	-	-
	16	-	-	-	4.7	-	-	-	-	-	-	33.0	-	-	-	-	-	-	-	-	-	-
	17	-	-	-	14.0	-	-	-	-	-	-	6.5	-	-	-	-	-	-	-	-	-	-
	18	-	-	-	7.1	-	-	-	-	-	-	14.0	-	-	-	-	-	-	-	-	-	-
	19	-	-	-	5.0	-	-	-	-	-	-	4.5	-	-	-	-	-	-	-	-	-	-
	20	-	-	-	0.4	-	-	-	-	-	-	2.5	-	-	-	-	-	-	-	-	-	-
	21	-	-	-	1.3	-	-	-	-	-	-	9.0	-	-	-	-	-	-	-	-	-	-
	22	-	-	-	2.0	-	-	-	-	-	-	9.5	-	-	-	-	-	-	-	-	-	-
	23	-	-	-	6.7	-	-	-	-	-	-	8.5	-	-	-	-	-	-	-	-	-	-
	0	-	-	-	9.0	-	-	-	-	-	-	49.5	-	-	-	-	-	-	-	-	-	-
	1	-	-	-	12.7	-	-	-	-	-	-	67.0	-	-	-	-	-	-	-	-	-	-
	2	-	-	-	43.0	-	-	-	-	-	-	8.0	-	-	-	-	-	-	-	-	-	-
	3	-	-	-	24.6	-	-	-	-	-	-	10.0	-	-	-	-	-	-	-	-	-	-
	4	-	-	-	4.2	-	-	-	-	-	-	7.0	-	-	-	-	-	-	-	-	-	-
	5	-	-	-	2.3	-	-	-	-	-	-	0.0	-	-	-	-	-	-	-	-	-	-
6	-	-	-	3.0	-	-	-	-	-	-	0.0	-	-	-	-	-	-	-	-	-	-	
7	-	-	-	0.7	-	-	-	-	-	-	0.0	-	-	-	-	-	-	-	-	-	-	
8	-	-	-	0.1	-	-	-	-	-	-	0.0	-	-	-	-	-	-	-	-	-	-	
9	-	-	-	0.0	-	-	-	-	-	-	0.0	-	-	-	-	-	-	-	-	-	-	
日合計		-	-	-	148.2	-	-	-	-	-	239.0	-	-	-	-	-	-	-	-	-	-	-
*総雨量		-	-	-	354.9	-	-	-	-	-	339.0	-	-	-	-	-	-	-	-	-	-	-

*総雨量は一連降雨の合計

近畿地方整備局 淀川水系 対象洪水観測所時間雨量表

洪水		S34. 8. 11																				
日	時	大鳥居	笠取	高井	室生	三栖	神吉	桂	中川	北大河原	湯船	東別院	本梅	殿田	岩山	小田原	朝宮	南新田	大河原	大峯	高原	愛宕山
11	9-10	-	-	0.0	-	-	-	-	-	-	-	-	-	-	-	0.0	0.0	0.0	0.0	-	-	0.0
	11	-	-	0.0	-	-	-	-	-	-	-	-	-	-	-	0.0	0.0	0.0	0.0	-	-	0.0
	12	-	-	0.0	-	-	-	-	-	-	-	-	-	-	-	0.0	0.0	0.0	0.0	-	-	0.0
	13	-	-	0.0	-	-	-	-	-	-	-	-	-	-	-	0.0	0.0	0.0	0.0	-	-	0.0
	14	-	-	0.0	-	-	-	-	-	-	-	-	-	-	-	0.0	0.0	0.0	0.0	-	-	0.0
	15	-	-	0.0	-	-	-	-	-	-	-	-	-	-	-	0.0	0.0	0.0	0.0	-	-	0.0
	16	-	-	0.0	-	-	-	-	-	-	-	-	-	-	-	0.0	0.0	0.0	0.0	-	-	0.0
	17	-	-	0.0	-	-	-	-	-	-	-	-	-	-	-	0.0	0.0	0.0	0.0	-	-	0.0
	18	-	-	0.0	-	-	-	-	-	-	-	-	-	-	-	0.0	0.0	0.0	0.0	-	-	0.0
	19	-	-	0.0	-	-	-	-	-	-	-	-	-	-	-	0.0	0.0	0.0	0.0	-	-	0.0
	20	-	-	0.0	-	-	-	-	-	-	-	-	-	-	-	0.0	0.0	0.0	0.0	-	-	0.0
	21	-	-	0.0	-	-	-	-	-	-	-	-	-	-	-	0.0	0.0	0.0	0.0	-	-	0.0
	22	-	-	0.0	-	-	-	-	-	-	-	-	-	-	-	0.0	0.0	0.0	0.0	-	-	0.0
	23	-	-	0.0	-	-	-	-	-	-	-	-	-	-	-	0.0	0.0	0.0	0.0	-	-	0.0
	0	-	-	0.0	-	-	-	-	-	-	-	-	-	-	-	0.0	0.0	0.0	0.0	-	-	0.0
	1	-	-	0.0	-	-	-	-	-	-	-	-	-	-	-	0.0	0.0	0.0	0.0	-	-	0.0
	2	-	-	0.0	-	-	-	-	-	-	-	-	-	-	-	0.0	0.0	0.0	0.0	-	-	0.0
	3	-	-	0.0	-	-	-	-	-	-	-	-	-	-	-	0.0	0.0	0.0	0.0	-	-	0.0
	4	-	-	0.0	-	-	-	-	-	-	-	-	-	-	-	0.0	0.0	0.0	0.0	-	-	0.0
	5	-	-	0.0	-	-	-	-	-	-	-	-	-	-	-	0.0	0.0	0.0	0.0	-	-	0.0
6	-	-	0.0	-	-	-	-	-	-	-	-	-	-	-	0.0	0.0	0.0	0.0	-	-	0.0	
7	-	-	0.0	-	-	-	-	-	-	-	-	-	-	-	0.0	0.0	0.0	0.0	-	-	0.0	
8	-	-	0.0	-	-	-	-	-	-	-	-	-	-	-	0.0	0.0	0.0	0.0	-	-	0.0	
9	-	-	0.0	-	-	-	-	-	-	-	-	-	-	-	0.0	0.0	0.0	0.0	-	-	0.0	
日合計		-	-	0.0	-	-	-	-	-	-	-	-	-	-	-	0.0	0.0	0.0	0.0	-	-	0.0
12	9-10	-	-	1.0	-	-	-	-	-	-	-	-	-	-	-	0.0	0.0	0.0	4.0	-	-	0.0
	11	-	-	7.0	-	-	-	-	-	-	-	-	-	-	-	0.1	2.4	0.1	4.0	-	-	0.0
	12	-	-	6.0	-	-	-	-	-	-	-	-	-	-	-	1.4	7.2	3.5	4.0	-	-	0.0
	13	-	-	12.0	-	-	-	-	-	-	-	-	-	-	-	7.1	9.3	6.4	4.0	-	-	4.0
	14	-	-	7.0	-	-	-	-	-	-	-	-	-	-	-	9.8	1.2	13.0	4.0	-	-	2.6
	15	-	-	1.0	-	-	-	-	-	-	-	-	-	-	-	6.9	1.3	8.5	4.0	-	-	10.0
	16	-	-	3.0	-	-	-	-	-	-	-	-	-	-	-	1.0	1.1	4.4	4.0	-	-	1.6
	17	-	-	1.0	-	-	-	-	-	-	-	-	-	-	-	1.9	6.4	21.4	4.0	-	-	1.6
	18	-	-	0.0	-	-	-	-	-	-	-	-	-	-	-	1.2	0.0	12.2	4.0	-	-	0.1
	19	-	-	3.0	-	-	-	-	-	-	-	-	-	-	-	0.0	0.0	2.1	4.0	-	-	0.0
	20	-	-	5.0	-	-	-	-	-	-	-	-	-	-	-	0.7	2.3	5.4	4.0	-	-	0.0
	21	-	-	0.0	-	-	-	-	-	-	-	-	-	-	-	6.4	8.8	10.0	4.0	-	-	1.2
	22	-	-	1.0	-	-	-	-	-	-	-	-	-	-	-	1.5	1.0	3.0	1.0	-	-	2.6
	23	-	-	0.0	-	-	-	-	-	-	-	-	-	-	-	0.5	0.0	0.4	0.0	-	-	1.6
	0	-	-	0.0	-	-	-	-	-	-	-	-	-	-	-	0.0	0.0	0.0	0.0	-	-	4.8
	1	-	-	1.0	-	-	-	-	-	-	-	-	-	-	-	0.1	0.0	0.0	0.0	-	-	12.0
	2	-	-	0.0	-	-	-	-	-	-	-	-	-	-	-	0.3	0.0	0.0	0.0	-	-	29.0
	3	-	-	0.0	-	-	-	-	-	-	-	-	-	-	-	0.4	0.0	0.1	0.0	-	-	14.6
	4	-	-	0.0	-	-	-	-	-	-	-	-	-	-	-	0.1	0.7	0.0	0.0	-	-	3.1
	5	-	-	0.0	-	-	-	-	-	-	-	-	-	-	-	1.6	0.9	0.0	0.0	-	-	2.2
6	-	-	2.0	-	-	-	-	-	-	-	-	-	-	-	1.4	4.7	0.8	0.0	-	-	5.0	
7	-	-	2.0	-	-	-	-	-	-	-	-	-	-	-	2.4	1.4	2.3	0.0	-	-	5.4	
8	-	-	2.0	-	-	-	-	-	-	-	-	-	-	-	2.2	1.5	0.6	0.0	-	-	2.6	
9	-	-	1.0	-	-	-	-	-	-	-	-	-	-	-	3.5	2.0	0.5	0.0	-	-	0.6	
日合計		-	-	55.0	-	-	-	-	-	-	-	-	-	-	-	50.5	52.2	94.7	49.0	-	-	104.6

近畿地方整備局 淀川水系 対象洪水観測所時間雨量表

洪水		S34.8.11																				
日	時	大鳥居	笠取	高井	室生	三栖	神吉	桂	中川	北大河原	湯船	東別院	本梅	殿田	岩山	小田原	朝宮	南新田	大河原	大峯	高原	愛宕山
13 日	9-10	-	-	1.0	-	-	-	-	-	-	-	-	-	-	-	1.0	0.4	0.0	0.0	-	-	0.0
	11	-	-	0.0	-	-	-	-	-	-	-	-	-	-	-	0.6	0.2	0.0	3.0	-	-	0.0
	12	-	-	1.0	-	-	-	-	-	-	-	-	-	-	-	0.0	0.1	12.0	3.0	-	-	0.0
	13	-	-	0.0	-	-	-	-	-	-	-	-	-	-	-	0.2	0.2	7.6	3.0	-	-	2.2
	14	-	-	0.0	-	-	-	-	-	-	-	-	-	-	-	0.0	0.2	2.5	4.0	-	-	0.3
	15	-	-	3.0	-	-	-	-	-	-	-	-	-	-	-	3.4	1.6	10.5	4.0	-	-	1.5
	16	-	-	6.0	-	-	-	-	-	-	-	-	-	-	-	2.6	1.2	8.0	4.0	-	-	6.8
	17	-	-	12.0	-	-	-	-	-	-	-	-	-	-	-	9.7	17.1	5.5	4.0	-	-	6.4
	18	-	-	7.0	-	-	-	-	-	-	-	-	-	-	-	11.1	4.6	1.0	4.0	-	-	11.5
	19	-	-	6.0	-	-	-	-	-	-	-	-	-	-	-	14.6	8.4	0.4	4.0	-	-	30.0
	20	-	-	10.0	-	-	-	-	-	-	-	-	-	-	-	7.7	1.4	3.6	4.0	-	-	31.6
	21	-	-	3.0	-	-	-	-	-	-	-	-	-	-	-	7.1	2.2	8.4	4.0	-	-	22.0
	22	-	-	1.0	-	-	-	-	-	-	-	-	-	-	-	3.1	2.7	8.0	4.0	-	-	4.0
	23	-	-	5.0	-	-	-	-	-	-	-	-	-	-	-	15.8	10.2	9.4	8.0	-	-	9.4
	0	-	-	8.0	-	-	-	-	-	-	-	-	-	-	-	9.0	9.1	24.4	6.0	-	-	21.2
	1	-	-	8.0	-	-	-	-	-	-	-	-	-	-	-	8.7	8.8	33.4	10.0	-	-	10.0
	2	-	-	34.0	-	-	-	-	-	-	-	-	-	-	-	22.4	29.5	18.5	18.0	-	-	7.4
	3	-	-	28.0	-	-	-	-	-	-	-	-	-	-	-	16.5	19.4	7.0	28.0	-	-	10.7
	4	-	-	5.0	-	-	-	-	-	-	-	-	-	-	-	13.5	11.3	6.5	12.0	-	-	12.4
	5	-	-	5.0	-	-	-	-	-	-	-	-	-	-	-	6.1	6.9	5.0	5.0	-	-	3.6
6	-	-	2.0	-	-	-	-	-	-	-	-	-	-	-	4.5	4.1	1.6	4.0	-	-	2.3	
7	-	-	0.0	-	-	-	-	-	-	-	-	-	-	-	2.6	2.2	0.4	3.0	-	-	0.6	
8	-	-	0.0	-	-	-	-	-	-	-	-	-	-	-	0.0	0.0	0.0	0.0	-	-	0.5	
9	-	-	0.0	-	-	-	-	-	-	-	-	-	-	-	0.0	0.0	0.0	0.0	-	-	0.0	
日合計		-	-	145.0	-	-	-	-	-	-	-	-	-	-	-	160.2	141.8	173.7	139.0	-	-	194.4
*総雨量		-	-	200.0	-	-	-	-	-	-	-	-	-	-	-	210.7	194.0	268.4	188.0	-	-	299.0

*総雨量は一連降雨の合計

近畿地方整備局 淀川水系 対象洪水観測所時間雨量表

洪水		S34. 8. 11																				
日	時	魚谷峠	平野	水口	勸旨	小原	笠取山	天理	鷺家口	世木堰堤	荒神橋	東本梅										
11	9-10	0.0	0.0	0.0	0.0	-	-	0.0	-	0.0	0.0	0.0										
	11	0.0	0.0	0.0	0.0	-	-	0.0	-	0.0	0.0	0.0										
	12	0.0	0.0	0.0	0.0	-	-	0.0	-	0.0	0.0	0.0										
	13	0.0	0.0	0.0	0.0	-	-	0.0	-	0.0	0.0	0.0										
	14	0.0	0.0	0.0	0.0	-	-	0.0	-	0.0	0.0	0.0										
	15	0.0	0.0	0.0	0.0	-	-	0.0	-	0.0	0.0	0.0										
	16	0.0	0.0	0.0	0.0	-	-	0.0	-	0.0	0.0	0.0										
	17	0.0	0.0	0.0	0.0	-	-	0.0	-	0.0	0.0	0.0										
	18	0.0	0.0	0.0	0.0	-	-	0.0	-	0.0	0.0	0.0										
	19	0.0	0.0	0.0	0.0	-	-	0.0	-	0.0	0.0	0.0										
	20	0.0	0.0	0.0	0.0	-	-	0.0	-	0.0	0.0	0.0										
	21	0.0	0.0	0.0	0.0	-	-	0.0	-	0.0	0.0	0.0										
	22	0.0	0.0	0.0	0.0	-	-	0.0	-	0.0	0.0	0.0										
	23	0.0	0.0	0.0	0.0	-	-	0.0	-	0.0	0.0	0.0										
	0	0.0	0.0	0.0	0.0	-	-	0.0	-	0.0	0.0	0.0										
	1	0.0	0.0	0.0	0.0	-	-	0.0	-	0.0	0.0	0.0										
	2	0.0	0.0	0.0	0.0	-	-	0.0	-	0.0	0.0	0.0										
	3	0.0	0.0	0.0	0.0	-	-	0.0	-	0.0	0.0	0.0										
	4	0.0	0.0	0.0	0.0	-	-	0.0	-	0.0	0.0	0.0										
	5	0.0	0.0	0.0	0.0	-	-	0.0	-	0.0	0.0	0.0										
6	0.0	0.0	0.0	0.0	-	-	0.0	-	0.0	0.0	0.0											
7	0.0	0.0	0.0	0.0	-	-	0.0	-	0.0	0.0	0.0											
8	0.0	0.0	0.0	0.0	-	-	0.0	-	0.0	0.0	0.0											
9	0.0	0.0	0.0	0.0	-	-	0.0	-	0.0	0.0	0.0											
日合計		0.0	0.0	0.0	0.0	-	-	0.0	-	0.0	0.0	0.0										
12	9-10	2.0	0.0	0.5	0.0	-	-	0.0	-	0.0	0.0	0.0										
	11	2.0	1.0	7.5	2.7	-	-	0.0	-	0.0	0.0	0.0										
	12	2.0	2.7	8.4	7.5	-	-	0.0	-	0.0	0.1	0.0										
	13	2.0	6.1	9.0	11.4	-	-	0.0	-	0.0	5.0	0.0										
	14	2.0	9.4	7.8	8.3	-	-	0.0	-	0.4	8.0	0.0										
	15	2.0	2.6	3.3	4.6	-	-	0.0	-	5.1	31.9	3.3										
	16	1.2	1.8	4.9	4.4	-	-	0.0	-	2.3	0.3	0.4										
	17	1.2	4.5	10.2	9.4	-	-	0.0	-	0.7	0.2	1.7										
	18	1.2	0.5	13.0	0.4	-	-	0.0	-	0.8	0.0	3.8										
	19	1.1	0.0	16.4	2.7	-	-	0.0	-	0.1	0.0	0.1										
	20	1.1	1.0	8.6	4.2	-	-	0.0	-	0.0	0.0	0.0										
	21	1.1	10.8	1.0	3.3	-	-	0.0	-	0.4	2.0	1.4										
	22	1.1	0.7	0.0	0.3	-	-	0.0	-	2.6	0.5	7.4										
	23	1.0	0.0	0.0	0.0	-	-	0.0	-	4.6	0.0	15.9										
	0	2.0	0.0	0.0	0.0	-	-	0.0	-	3.7	2.2	8.5										
	1	12.0	0.0	0.0	0.0	-	-	0.0	-	8.4	1.8	8.3										
	2	11.0	0.0	0.0	0.1	-	-	0.0	-	15.0	2.4	8.8										
	3	2.2	0.2	0.0	0.0	-	-	0.0	-	10.0	1.9	12.9										
	4	2.2	0.2	0.0	0.3	-	-	0.0	-	5.0	0.2	5.4										
	5	2.2	1.1	0.0	0.4	-	-	0.0	-	4.2	1.8	2.2										
6	2.2	1.9	0.0	0.5	-	-	0.0	-	3.8	1.6	4.3											
7	2.2	1.1	0.0	2.2	-	-	0.0	-	5.4	2.5	2.2											
8	2.0	2.0	0.0	1.3	-	-	0.0	-	3.6	3.0	8.4											
9	2.0	1.9	0.0	1.4	-	-	0.2	-	0.5	1.2	0.1											
日合計		61.0	49.5	90.6	65.4	-	-	0.2	-	76.6	66.6	95.1										

近畿地方整備局 淀川水系 対象洪水観測所時間雨量表

洪水		S34. 8. 11																		
日	時	魚谷峠	平野	水口	勸旨	小原	笠取山	天理	鷺家口	世木堰堤	荒神橋	東本梅								
13 日	9-10	0.4	2.2	0.0	0.0	-	-	0.2	-	0.2	0.7	0.0								
	11	0.4	0.5	0.0	0.0	-	-	0.2	-	0.0	0.1	0.0								
	12	0.4	0.0	0.2	0.0	-	-	1.5	-	0.0	0.3	0.2								
	13	0.4	0.3	4.0	0.8	-	-	1.4	-	0.3	0.2	1.1								
	14	0.4	0.1	3.4	17.3	-	-	0.0	-	0.0	0.1	0.6								
	15	0.0	1.7	1.0	1.1	-	-	1.2	-	1.2	9.1	1.4								
	16	30.0	0.9	2.4	6.2	-	-	1.3	-	4.0	49.5	13.2								
	17	53.0	15.2	5.4	8.6	-	-	3.0	-	14.3	20.0	2.8								
	18	41.7	5.9	2.3	7.0	-	-	36.0	-	2.0	56.0	0.5								
	19	41.7	6.7	1.3	3.0	-	-	12.0	-	18.0	41.0	9.1								
	20	41.6	2.8	23.9	0.7	-	-	28.0	-	19.0	28.5	11.6								
	21	15.0	1.5	23.7	0.4	-	-	19.0	-	20.0	15.5	8.3								
	22	5.0	1.8	2.8	7.1	-	-	7.0	-	5.4	4.7	3.3								
	23	7.0	6.6	6.0	5.7	-	-	14.0	-	8.0	4.6	11.4								
	0	12.0	9.7	8.0	9.1	-	-	2.0	-	11.0	11.0	23.8								
	1	9.0	9.9	28.1	8.1	-	-	10.0	-	14.5	9.0	19.3								
	2	4.0	20.0	42.5	27.4	-	-	11.0	-	6.0	7.0	7.9								
	3	13.0	23.1	18.8	24.5	-	-	15.0	-	11.5	13.0	10.9								
	4	14.0	17.8	5.7	14.9	-	-	7.0	-	8.5	11.0	5.4								
	5	8.0	8.2	9.5	4.9	-	-	5.0	-	5.5	4.0	5.6								
6	7.0	5.3	6.0	5.2	-	-	1.0	-	5.4	4.0	3.3									
7	4.0	4.6	5.7	5.6	-	-	0.0	-	3.3	1.6	0.6									
8	3.0	2.6	0.3	2.2	-	-	0.0	-	2.0	1.2	0.1									
9	0.0	0.0	0.0	0.2	-	-	0.0	-	0.1	0.0	0.0									
日合計		311.0	147.4	201.0	160.0	-	-	175.8	-	160.2	292.1	140.4								
*総雨量		372.0	196.9	291.6	225.4	-	-	176.0	-	236.8	358.7	235.5								

311.0

近畿地方整備局 淀川水系 対象洪水観測所時間雨量表

洪水		S34.9.25																				
日	時	高屋川橋	上弓削	京北 (気)	黒田 (102)	上黒田	広河原 (16)	鎌倉 (13)	花背	榎	園部 (15)	園部 (気)	園部 (府)	殿田 (14)	新町 (05)	新庄 (04)	亀岡	亀岡 (07)	周山 (府)	周山 (03)	雲ヶ畑 (08)	上賀茂
25	9-10	-	-	-	0.0	-	-	-	-	-	-	-	-	-	-	0.0	-	0.0	-	0.0	0.0	-
	11	-	-	-	0.0	-	-	-	-	-	-	-	-	-	-	0.0	-	0.0	-	3.0	0.0	-
	12	-	-	-	6.2	-	-	-	-	-	-	-	-	-	-	0.0	-	0.0	-	2.0	0.0	-
	13	-	-	-	0.6	-	-	-	-	-	-	-	-	-	-	0.0	-	0.0	-	2.3	0.0	-
	14	-	-	-	11.0	-	-	-	-	-	-	-	-	-	-	0.0	-	0.0	-	5.7	0.0	-
	15	-	-	-	5.4	-	-	-	-	-	-	-	-	-	-	0.0	-	11.8	-	2.0	0.0	-
	16	-	-	-	0.4	-	-	-	-	-	-	-	-	-	-	0.0	-	1.3	-	0.2	0.0	-
	17	-	-	-	0.0	-	-	-	-	-	-	-	-	-	-	0.0	-	0.0	-	0.0	0.0	-
	18	-	-	-	0.2	-	-	-	-	-	-	-	-	-	-	0.0	-	0.0	-	1.8	0.0	-
	19	-	-	-	1.3	-	-	-	-	-	-	-	-	-	-	0.0	-	1.8	-	2.0	0.0	-
	20	-	-	-	0.8	-	-	-	-	-	-	-	-	-	-	0.0	-	2.3	-	1.0	0.0	-
	21	-	-	-	2.1	-	-	-	-	-	-	-	-	-	-	0.0	-	1.3	-	0.3	0.0	-
	22	-	-	-	0.0	-	-	-	-	-	-	-	-	-	-	0.0	-	0.5	-	0.3	0.0	-
	23	-	-	-	0.0	-	-	-	-	-	-	-	-	-	-	0.0	-	0.0	-	0.3	0.0	-
	0	-	-	-	0.0	-	-	-	-	-	-	-	-	-	-	0.0	-	0.0	-	0.1	0.0	-
	1	-	-	-	1.8	-	-	-	-	-	-	-	-	-	-	0.0	-	0.0	-	2.0	0.0	-
	2	-	-	-	4.2	-	-	-	-	-	-	-	-	-	-	0.0	-	3.6	-	2.0	6.0	-
	3	-	-	-	6.3	-	-	-	-	-	-	-	-	-	-	0.0	-	7.8	-	4.7	12.0	-
	4	-	-	-	0.1	-	-	-	-	-	-	-	-	-	-	0.0	-	3.3	-	0.3	6.0	-
5	-	-	-	0.3	-	-	-	-	-	-	-	-	-	-	0.0	-	0.8	-	1.0	3.0	-	
6	-	-	-	3.1	-	-	-	-	-	-	-	-	-	-	0.0	-	1.8	-	2.2	6.0	-	
7	-	-	-	1.9	-	-	-	-	-	-	-	-	-	-	0.0	-	1.3	-	1.7	3.0	-	
8	-	-	-	0.2	-	-	-	-	-	-	-	-	-	-	0.0	-	0.5	-	0.1	3.0	-	
9	-	-	-	0.0	-	-	-	-	-	-	-	-	-	-	0.0	-	0.0	-	0.0	3.0	-	
日合計		-	-	-	45.9	-	-	-	-	-	-	-	-	-	-	0.0	-	38.1	-	35.0	42.0	-
26	9-10	-	-	-	0.8	-	-	-	-	-	-	-	-	-	-	0.0	-	0.9	-	2.0	3.0	-
	11	-	-	-	4.5	-	-	-	-	-	-	-	-	-	-	4.0	-	4.1	-	1.5	10.0	-
	12	-	-	-	6.7	-	-	-	-	-	-	-	-	-	-	4.0	-	5.5	-	14.5	4.0	-
	13	-	-	-	9.8	-	-	-	-	-	-	-	-	-	-	30.0	-	4.5	-	2.0	4.0	-
	14	-	-	-	7.7	-	-	-	-	-	-	-	-	-	-	5.0	-	4.5	-	6.0	4.0	-
	15	-	-	-	10.4	-	-	-	-	-	-	-	-	-	-	12.0	-	9.9	-	6.0	15.0	-
	16	-	-	-	14.2	-	-	-	-	-	-	-	-	-	-	12.0	-	6.9	-	12.0	10.0	-
	17	-	-	-	10.0	-	-	-	-	-	-	-	-	-	-	22.0	-	10.4	-	8.0	19.0	-
	18	-	-	-	14.2	-	-	-	-	-	-	-	-	-	-	23.0	-	7.0	-	12.0	8.0	-
	19	-	-	-	17.1	-	-	-	-	-	-	-	-	-	-	5.0	-	12.6	-	11.0	10.0	-
	20	-	-	-	23.6	-	-	-	-	-	-	-	-	-	-	15.0	-	8.5	-	35.0	25.0	-
	21	-	-	-	40.0	-	-	-	-	-	-	-	-	-	-	47.0	-	27.5	-	35.0	50.0	-
	22	-	-	-	10.6	-	-	-	-	-	-	-	-	-	-	2.0	-	5.1	-	10.0	7.0	-
	23	-	-	-	6.6	-	-	-	-	-	-	-	-	-	-	2.0	-	0.8	-	1.5	2.0	-
	0	-	-	-	3.9	-	-	-	-	-	-	-	-	-	-	2.0	-	0.6	-	2.5	1.0	-
	1	-	-	-	1.3	-	-	-	-	-	-	-	-	-	-	0.0	-	0.1	-	2.0	0.0	-
	2	-	-	-	0.1	-	-	-	-	-	-	-	-	-	-	0.0	-	0.0	-	0.0	0.0	-
	3	-	-	-	1.0	-	-	-	-	-	-	-	-	-	-	0.0	-	0.0	-	0.0	0.0	-
	4	-	-	-	0.2	-	-	-	-	-	-	-	-	-	-	0.0	-	0.0	-	1.0	0.0	-
5	-	-	-	1.3	-	-	-	-	-	-	-	-	-	-	0.0	-	0.0	-	0.0	0.0	-	
6	-	-	-	0.1	-	-	-	-	-	-	-	-	-	-	0.0	-	0.0	-	0.0	0.0	-	
7	-	-	-	0.5	-	-	-	-	-	-	-	-	-	-	0.0	-	0.0	-	0.0	0.0	-	
8	-	-	-	0.0	-	-	-	-	-	-	-	-	-	-	0.0	-	0.0	-	0.0	0.0	-	
9	-	-	-	0.0	-	-	-	-	-	-	-	-	-	-	0.0	-	0.0	-	0.0	0.0	-	
日合計		-	-	-	184.6	-	-	-	-	-	-	-	-	-	-	185.0	-	108.9	-	162.0	172.0	-
*総雨量		-	-	-	230.5	-	-	-	-	-	-	-	-	-	-	185.0	-	147.0	-	197.0	214.0	-

*総雨量は一連降雨の合計

近畿地方整備局 淀川水系 対象洪水観測所時間雨量表

洪水		S34.9.25																				
日	時	京都 (気)	京都	花背 (01)	花背峠 (気)	大原	比叡山 (09)	倉垣 (水)	歌垣 (75)	余野	箕面 (気)	西別院 (06)	山崎 (30)	長岡京 (気)	乙訓	八幡 (70)	八幡	巨椋池 (35)	松井 (69)	宇治	小栗栖	勸修寺
25	9-10	0.0	-	-	-	-	0.9	-	-	-	-	0.0	-	-	-	-	-	-	-	0.6	0.0	-
	11	0.5	-	-	-	-	0.1	-	-	-	-	2.0	-	-	-	-	-	-	-	0.0	0.0	-
	12	0.0	-	-	-	-	0.0	-	-	-	-	0.0	-	-	-	-	-	-	-	0.0	0.0	-
	13	0.2	-	-	-	-	0.3	-	-	-	-	3.6	-	-	-	-	-	-	-	0.0	10.0	-
	14	2.0	-	-	-	-	3.1	-	-	-	-	5.0	-	-	-	-	-	-	-	7.8	6.0	-
	15	3.3	-	-	-	-	19.0	-	-	-	-	1.2	-	-	-	-	-	-	-	8.0	0.0	-
	16	0.7	-	-	-	-	3.2	-	-	-	-	0.0	-	-	-	-	-	-	-	0.3	0.0	-
	17	0.2	-	-	-	-	0.5	-	-	-	-	0.0	-	-	-	-	-	-	-	3.1	6.0	-
	18	1.2	-	-	-	-	4.7	-	-	-	-	1.2	-	-	-	-	-	-	-	4.6	8.0	-
	19	1.4	-	-	-	-	3.5	-	-	-	-	2.2	-	-	-	-	-	-	-	4.6	0.0	-
	20	1.8	-	-	-	-	1.1	-	-	-	-	1.2	-	-	-	-	-	-	-	0.7	0.0	-
	21	0.1	-	-	-	-	0.4	-	-	-	-	0.0	-	-	-	-	-	-	-	0.0	0.0	-
	22	0.3	-	-	-	-	0.0	-	-	-	-	0.0	-	-	-	-	-	-	-	0.2	0.0	-
	23	0.0	-	-	-	-	0.0	-	-	-	-	0.0	-	-	-	-	-	-	-	0.0	0.0	-
	0	0.0	-	-	-	-	0.9	-	-	-	-	0.0	-	-	-	-	-	-	-	2.5	2.0	-
	1	3.5	-	-	-	-	2.3	-	-	-	-	2.2	-	-	-	-	-	-	-	2.3	3.0	-
	2	2.7	-	-	-	-	6.8	-	-	-	-	5.2	-	-	-	-	-	-	-	6.4	8.0	-
	3	3.5	-	-	-	-	0.8	-	-	-	-	1.2	-	-	-	-	-	-	-	0.0	0.0	-
	4	0.2	-	-	-	-	0.3	-	-	-	-	2.2	-	-	-	-	-	-	-	0.0	0.0	-
	5	0.2	-	-	-	-	0.6	-	-	-	-	1.2	-	-	-	-	-	-	-	0.3	0.0	-
6	1.5	-	-	-	-	3.6	-	-	-	-	1.2	-	-	-	-	-	-	-	0.6	1.0	-	
7	0.2	-	-	-	-	0.5	-	-	-	-	0.0	-	-	-	-	-	-	-	0.3	2.0	-	
8	0.3	-	-	-	-	0.1	-	-	-	-	0.0	-	-	-	-	-	-	-	0.1	0.0	-	
9	0.0	-	-	-	-	0.1	-	-	-	-	0.0	-	-	-	-	-	-	-	0.1	0.0	-	
日合計		23.8	-	-	-	-	52.8	-	-	-	-	29.6	-	-	-	-	-	-	-	42.5	46.0	-
26	9-10	0.0	-	-	-	-	1.5	-	-	-	-	1.2	-	-	-	-	-	-	-	0.1	0.0	-
	11	0.6	-	-	-	-	6.8	-	-	-	-	4.2	-	-	-	-	-	-	-	3.0	3.0	-
	12	1.6	-	-	-	-	4.0	-	-	-	-	1.2	-	-	-	-	-	-	-	2.7	3.0	-
	13	5.0	-	-	-	-	8.8	-	-	-	-	2.2	-	-	-	-	-	-	-	1.3	5.0	-
	14	4.2	-	-	-	-	4.6	-	-	-	-	8.2	-	-	-	-	-	-	-	7.2	3.0	-
	15	10.6	-	-	-	-	10.0	-	-	-	-	12.2	-	-	-	-	-	-	-	9.8	6.0	-
	16	12.6	-	-	-	-	11.6	-	-	-	-	17.7	-	-	-	-	-	-	-	14.0	16.0	-
	17	11.1	-	-	-	-	11.4	-	-	-	-	11.7	-	-	-	-	-	-	-	8.0	10.0	-
	18	11.3	-	-	-	-	10.6	-	-	-	-	10.7	-	-	-	-	-	-	-	8.0	12.0	-
	19	14.2	-	-	-	-	13.2	-	-	-	-	13.0	-	-	-	-	-	-	-	7.4	8.0	-
	20	9.6	-	-	-	-	9.1	-	-	-	-	25.0	-	-	-	-	-	-	-	4.6	9.0	-
	21	15.6	-	-	-	-	10.4	-	-	-	-	40.0	-	-	-	-	-	-	-	5.2	0.0	-
	22	2.0	-	-	-	-	3.3	-	-	-	-	5.7	-	-	-	-	-	-	-	1.8	0.0	-
	23	0.2	-	-	-	-	0.3	-	-	-	-	2.7	-	-	-	-	-	-	-	0.4	0.0	-
	0	1.2	-	-	-	-	1.6	-	-	-	-	3.7	-	-	-	-	-	-	-	0.0	0.0	-
	1	0.2	-	-	-	-	0.2	-	-	-	-	0.0	-	-	-	-	-	-	-	0.0	0.0	-
	2	0.0	-	-	-	-	0.1	-	-	-	-	0.0	-	-	-	-	-	-	-	0.0	0.0	-
	3	0.0	-	-	-	-	0.1	-	-	-	-	0.0	-	-	-	-	-	-	-	0.0	0.0	-
	4	0.0	-	-	-	-	0.1	-	-	-	-	1.0	-	-	-	-	-	-	-	0.0	0.0	-
	5	0.0	-	-	-	-	0.1	-	-	-	-	0.0	-	-	-	-	-	-	-	0.0	0.0	-
6	0.0	-	-	-	-	0.0	-	-	-	-	0.0	-	-	-	-	-	-	-	0.0	0.0	-	
7	0.0	-	-	-	-	0.0	-	-	-	-	0.0	-	-	-	-	-	-	-	0.0	0.0	-	
8	0.0	-	-	-	-	0.0	-	-	-	-	0.0	-	-	-	-	-	-	-	0.0	0.0	-	
9	0.0	-	-	-	-	0.0	-	-	-	-	0.0	-	-	-	-	-	-	-	0.0	0.0	-	
日合計		100.0	-	-	-	-	107.8	-	-	-	-	160.4	-	-	-	-	-	-	-	73.5	75.0	-
*総雨量		123.8	-	-	-	-	160.6	-	-	-	-	190.0	-	-	-	-	-	-	-	116.0	121.0	-

*総雨量は一連降雨の合計

近畿地方整備局 淀川水系 対象洪水観測所時間雨量表

洪水		S34.9.25																				
日	時	山科 (01)	天ヶ瀬 (30)	笠取	西笠取 (28)	荒木	大津 (気)	瀬田川 (27)	宮村 (28)	田代	信楽 (県)	雲井 (24)	信楽 (気)	横山 (60)	新田 (19)	玉滝 (55)	甲賀	柘植 (54)	土山 (気)	枚方 (31)	枚方 (気)	生駒山 (気)
25	9-10	-	-	0.9	-	-	-	0.7	0.4	0.0	-	3.0	-	-	0.0	0.1	-	0.0	0.0	1.2	-	-
	11	-	-	0.0	-	-	-	0.1	0.0	0.0	-	3.0	-	-	0.0	0.1	-	1.7	0.7	0.0	-	-
	12	-	-	0.0	-	-	-	0.0	0.0	0.0	-	12.0	-	-	0.0	0.4	-	0.1	1.3	0.0	-	-
	13	-	-	0.3	-	-	-	0.0	0.0	1.0	-	12.0	-	-	7.0	2.2	-	6.2	0.1	1.8	-	-
	14	-	-	2.5	-	-	-	2.2	3.0	5.9	-	12.0	-	-	6.0	6.5	-	2.6	7.0	0.0	-	-
	15	-	-	3.4	-	-	-	7.4	0.8	3.5	-	27.0	-	-	2.0	1.2	-	2.2	0.2	0.0	-	-
	16	-	-	3.0	-	-	-	5.3	4.8	5.4	-	27.0	-	-	7.0	2.7	-	13.4	2.0	1.6	-	-
	17	-	-	1.3	-	-	-	1.6	3.2	6.2	-	28.0	-	-	7.0	4.8	-	11.4	3.6	2.2	-	-
	18	-	-	4.5	-	-	-	4.2	6.0	8.0	-	7.0	-	-	11.0	10.5	-	12.7	8.8	2.0	-	-
	19	-	-	5.0	-	-	-	5.5	5.3	5.8	-	7.0	-	-	8.0	13.3	-	7.6	6.3	0.6	-	-
	20	-	-	0.3	-	-	-	1.0	2.5	7.7	-	7.0	-	-	5.0	6.5	-	0.4	3.6	0.0	-	-
	21	-	-	2.9	-	-	-	2.3	1.6	5.3	-	1.0	-	-	4.0	3.1	-	4.2	2.9	0.0	-	-
	22	-	-	0.4	-	-	-	0.9	1.2	0.8	-	1.0	-	-	0.0	0.4	-	0.2	0.5	0.0	-	-
	23	-	-	0.0	-	-	-	0.0	0.0	0.0	-	1.0	-	-	0.0	0.0	-	0.3	0.1	0.9	-	-
	0	-	-	0.6	-	-	-	0.9	2.6	0.0	-	0.0	-	-	4.0	3.0	-	6.4	2.6	3.3	-	-
	1	-	-	3.0	-	-	-	4.3	5.0	2.3	-	0.0	-	-	8.0	5.7	-	0.0	5.8	4.8	-	-
	2	-	-	7.5	-	-	-	4.4	2.0	2.8	-	0.0	-	-	3.0	3.1	-	16.6	17.4	0.8	-	-
	3	-	-	0.3	-	-	-	0.4	0.0	0.1	-	0.0	-	-	1.0	0.2	-	0.0	11.3	0.2	-	-
	4	-	-	0.2	-	-	-	0.0	0.0	0.5	-	0.0	-	-	1.0	0.9	-	1.0	8.8	0.6	-	-
5	-	-	0.2	-	-	-	0.1	0.0	0.3	-	0.0	-	-	4.0	3.1	-	8.5	21.2	0.2	-	-	
6	-	-	0.8	-	-	-	2.3	0.7	6.6	-	0.0	-	-	8.0	8.7	-	12.0	48.0	0.0	-	-	
7	-	-	0.5	-	-	-	0.7	2.9	1.4	-	0.0	-	-	7.0	6.4	-	10.2	6.6	0.0	-	-	
8	-	-	1.2	-	-	-	0.5	0.4	0.0	-	0.0	-	-	1.0	1.8	-	3.3	9.8	0.0	-	-	
9	-	-	0.1	-	-	-	0.2	0.0	0.8	-	0.0	-	-	2.0	0.3	-	9.0	2.0	0.0	-	-	
日合計		-	-	38.9	-	-	-	45.0	42.4	64.4	-	148.0	-	-	96.0	85.0	-	130.0	170.6	20.2	-	-
26	9-10	-	-	1.0	-	-	-	1.8	1.0	4.8	-	0.0	-	-	3.0	5.1	-	8.0	0.0	0.3	-	-
	11	-	-	2.4	-	-	-	2.5	4.2	3.7	-	0.0	-	-	6.0	6.9	-	16.3	0.7	0.5	-	-
	12	-	-	5.6	-	-	-	7.4	8.4	15.6	-	0.0	-	-	7.0	9.6	-	11.4	1.3	1.0	-	-
	13	-	-	3.4	-	-	-	3.6	6.4	3.3	-	0.0	-	-	5.0	9.3	-	12.3	9.2	0.2	-	-
	14	-	-	8.4	-	-	-	8.1	11.5	9.1	-	0.0	-	-	8.0	7.4	-	14.5	8.0	3.4	-	-
	15	-	-	13.4	-	-	-	10.3	14.9	13.5	-	0.0	-	-	14.0	15.1	-	9.5	20.3	2.8	-	-
	16	-	-	15.4	-	-	-	11.7	16.6	16.5	-	0.0	-	-	17.0	15.0	-	22.0	16.8	3.4	-	-
	17	-	-	12.1	-	-	-	9.6	11.0	16.0	-	0.0	-	-	10.0	15.6	-	30.0	16.0	3.7	-	-
	18	-	-	12.3	-	-	-	10.7	12.0	10.5	-	0.0	-	-	18.0	18.6	-	30.0	24.4	2.0	-	-
	19	-	-	9.0	-	-	-	9.0	8.0	15.5	-	0.0	-	-	15.0	19.4	-	31.0	30.2	4.9	-	-
	20	-	-	10.0	-	-	-	8.0	10.2	19.0	-	0.0	-	-	19.0	17.3	-	41.0	34.9	0.6	-	-
	21	-	-	5.2	-	-	-	2.8	4.0	3.9	-	0.0	-	-	6.0	4.0	-	19.4	31.1	7.7	-	-
	22	-	-	2.5	-	-	-	1.5	7.2	14.6	-	0.0	-	-	5.0	10.7	-	3.0	3.0	1.0	-	-
	23	-	-	0.1	-	-	-	0.6	2.0	6.0	-	0.0	-	-	8.0	8.0	-	5.7	4.2	0.3	-	-
	0	-	-	0.2	-	-	-	1.2	1.0	8.4	-	0.0	-	-	3.0	3.3	-	4.4	5.9	0.0	-	-
	1	-	-	0.0	-	-	-	0.2	0.6	0.8	-	0.0	-	-	0.0	0.5	-	0.3	0.5	0.0	-	-
	2	-	-	0.0	-	-	-	0.3	0.0	0.0	-	0.0	-	-	0.0	0.0	-	0.0	0.0	0.0	-	-
	3	-	-	0.0	-	-	-	0.3	0.0	0.0	-	0.0	-	-	0.0	0.0	-	0.0	0.0	0.0	-	-
	4	-	-	0.0	-	-	-	0.0	0.0	0.0	-	0.0	-	-	0.0	0.0	-	0.0	0.0	0.0	-	-
5	-	-	0.0	-	-	-	0.0	0.0	0.0	-	0.0	-	-	0.0	0.0	-	0.0	0.0	0.0	-	-	
6	-	-	0.0	-	-	-	0.0	0.0	0.0	-	0.0	-	-	0.0	0.0	-	0.0	0.0	0.0	-	-	
7	-	-	0.0	-	-	-	0.0	0.0	0.0	-	0.0	-	-	0.0	0.0	-	0.0	0.0	0.0	-	-	
8	-	-	0.0	-	-	-	0.0	0.0	0.0	-	0.0	-	-	0.0	0.0	-	0.0	0.0	0.0	-	-	
9	-	-	0.0	-	-	-	0.0	0.0	0.0	-	0.0	-	-	0.0	0.0	-	0.0	0.0	0.0	-	-	
日合計		-	-	101.0	-	-	-	89.6	119.0	161.2	-	0.0	-	-	144.0	165.8	-	258.8	206.5	31.8	-	-
*総雨量		-	-	139.9	-	-	-	134.6	161.4	225.6	-	148.0	-	-	240.0	250.8	-	388.8	377.1	52.0	-	-

*総雨量は一連降雨の合計

近畿地方整備局 淀川水系 対象洪水観測所時間雨量表

洪水		S34.9.25																				
日	時	田辺	田辺 (68)	田辺 (気)	菱田	井手	木津	奈良 (気)	加茂 (67)	鷺峰山 (気)	鷺峰山	布目ダム (水)	峰寺 (水)	高山ダム (水)	多羅尾 (37)	尾山 (65)	島ヶ原 (56)	五瀬 (34)	島ヶ原	上野 (53)	上野 (気)	荒木 (71)
25	9-10	-	2.2	-	-	-	-	0.0	0.0	-	-	-	-	-	-	0.0	0.0	-	-	0.0	-	-
	11	-	0.1	-	-	-	-	0.0	0.0	-	-	-	-	-	-	0.0	0.0	-	-	0.0	-	-
	12	-	0.0	-	-	-	-	0.0	0.0	-	-	-	-	-	-	13.0	0.0	-	-	0.0	-	-
	13	-	0.2	-	-	-	-	0.4	0.0	-	-	-	-	-	-	0.0	8.0	-	-	2.0	-	-
	14	-	7.0	-	-	-	-	1.6	2.6	-	-	-	-	-	-	0.0	5.6	-	-	0.2	-	-
	15	-	1.6	-	-	-	-	0.6	1.9	-	-	-	-	-	-	6.0	1.6	-	-	2.6	-	-
	16	-	0.4	-	-	-	-	17.9	5.1	-	-	-	-	-	-	6.0	5.0	-	-	2.5	-	-
	17	-	4.3	-	-	-	-	2.1	1.8	-	-	-	-	-	-	6.0	5.4	-	-	4.6	-	-
	18	-	4.4	-	-	-	-	5.1	3.0	-	-	-	-	-	-	7.0	9.5	-	-	16.9	-	-
	19	-	3.7	-	-	-	-	12.9	4.4	-	-	-	-	-	-	20.0	5.0	-	-	10.7	-	-
	20	-	0.1	-	-	-	-	0.2	1.2	-	-	-	-	-	-	2.0	10.3	-	-	2.0	-	-
	21	-	0.1	-	-	-	-	0.1	0.0	-	-	-	-	-	-	0.0	5.1	-	-	1.9	-	-
	22	-	0.1	-	-	-	-	0.1	0.0	-	-	-	-	-	-	0.0	0.0	-	-	0.1	-	-
	23	-	0.0	-	-	-	-	0.0	0.0	-	-	-	-	-	-	3.0	0.0	-	-	0.0	-	-
	0	-	3.2	-	-	-	-	4.0	1.9	-	-	-	-	-	-	2.0	2.9	-	-	0.0	-	-
	1	-	2.1	-	-	-	-	1.9	3.3	-	-	-	-	-	-	2.0	3.1	-	-	0.0	-	-
	2	-	6.3	-	-	-	-	4.6	3.8	-	-	-	-	-	-	0.0	2.1	-	-	0.0	-	-
	3	-	0.0	-	-	-	-	0.0	0.0	-	-	-	-	-	-	0.0	0.1	-	-	0.0	-	-
	4	-	0.0	-	-	-	-	0.1	0.0	-	-	-	-	-	-	1.0	0.0	-	-	0.0	-	-
	5	-	1.2	-	-	-	-	0.5	0.0	-	-	-	-	-	-	0.0	0.0	-	-	0.0	-	-
6	-	1.0	-	-	-	-	0.1	1.8	-	-	-	-	-	-	0.0	2.4	-	-	0.0	-	-	
7	-	0.2	-	-	-	-	0.1	2.2	-	-	-	-	-	-	0.0	2.6	-	-	0.0	-	-	
8	-	0.0	-	-	-	-	0.0	1.0	-	-	-	-	-	-	5.0	1.6	-	-	0.0	-	-	
9	-	0.0	-	-	-	-	0.0	0.0	-	-	-	-	-	-	2.0	0.2	-	-	0.0	-	-	
日合計		-	38.2	-	-	-	-	52.3	34.0	-	-	-	-	-	-	75.0	70.5	-	-	43.5	-	-
26	9-10	-	0.0	-	-	-	-	0.4	2.8	-	-	-	-	-	-	8.0	0.6	-	-	1.9	-	-
	11	-	0.8	-	-	-	-	2.2	0.2	-	-	-	-	-	-	4.0	1.4	-	-	2.8	-	-
	12	-	0.2	-	-	-	-	0.1	1.0	-	-	-	-	-	-	10.0	6.3	-	-	7.0	-	-
	13	-	0.8	-	-	-	-	1.4	11.4	-	-	-	-	-	-	16.0	4.7	-	-	8.0	-	-
	14	-	4.8	-	-	-	-	6.0	5.6	-	-	-	-	-	-	16.0	9.2	-	-	18.3	-	-
	15	-	6.4	-	-	-	-	10.6	15.0	-	-	-	-	-	-	17.0	11.8	-	-	26.3	-	-
	16	-	9.0	-	-	-	-	13.9	24.0	-	-	-	-	-	-	20.0	15.0	-	-	26.3	-	-
	17	-	5.7	-	-	-	-	14.1	10.0	-	-	-	-	-	-	3.0	9.8	-	-	17.0	-	-
	18	-	6.7	-	-	-	-	13.5	16.0	-	-	-	-	-	-	16.0	9.3	-	-	17.1	-	-
	19	-	4.4	-	-	-	-	9.7	10.0	-	-	-	-	-	-	12.0	6.9	-	-	15.6	-	-
	20	-	3.0	-	-	-	-	8.8	6.0	-	-	-	-	-	-	4.0	8.5	-	-	21.8	-	-
	21	-	5.8	-	-	-	-	8.5	5.0	-	-	-	-	-	-	6.0	4.9	-	-	7.9	-	-
	22	-	0.9	-	-	-	-	3.0	1.6	-	-	-	-	-	-	14.0	3.8	-	-	2.0	-	-
	23	-	0.3	-	-	-	-	6.4	0.8	-	-	-	-	-	-	6.0	17.3	-	-	5.8	-	-
	0	-	0.0	-	-	-	-	3.6	0.6	-	-	-	-	-	-	0.0	6.3	-	-	1.9	-	-
	1	-	0.0	-	-	-	-	0.2	0.0	-	-	-	-	-	-	0.0	0.6	-	-	0.1	-	-
	2	-	0.0	-	-	-	-	0.0	0.0	-	-	-	-	-	-	0.0	0.0	-	-	0.0	-	-
	3	-	0.0	-	-	-	-	0.0	0.0	-	-	-	-	-	-	0.0	0.0	-	-	0.0	-	-
	4	-	0.0	-	-	-	-	0.0	0.0	-	-	-	-	-	-	0.0	0.0	-	-	0.0	-	-
	5	-	0.0	-	-	-	-	0.0	0.0	-	-	-	-	-	-	0.0	0.0	-	-	0.0	-	-
6	-	0.0	-	-	-	-	0.0	0.0	-	-	-	-	-	-	0.0	0.0	-	-	0.0	-	-	
7	-	0.0	-	-	-	-	0.0	0.0	-	-	-	-	-	-	0.0	0.0	-	-	0.0	-	-	
8	-	0.0	-	-	-	-	0.0	0.0	-	-	-	-	-	-	0.0	0.0	-	-	0.0	-	-	
9	-	0.0	-	-	-	-	0.0	0.0	-	-	-	-	-	-	0.0	0.0	-	-	0.0	-	-	
日合計		-	48.8	-	-	-	-	102.4	110.0	-	-	-	-	-	-	152.0	116.4	-	-	179.8	-	-
*総雨量		-	87.0	-	-	-	-	154.7	144.0	-	-	-	-	-	-	227.0	186.9	-	-	223.3	-	-

*総雨量は一連降雨の合計

近畿地方整備局 淀川水系 対象洪水観測所時間雨量表

洪水		S34.9.25																				
日	時	依那古 (65)	阿保 (51)	坂下 (63)	阿波 (52)	井之市 (水)	針 (気)	針ヶ別所 (水)	針ヶ別所 (66)	榎原 (61)	室生ダム (水)	笠間 (水)	室生 (水)	家野 (水)	名張 (気)	曾爾 (68)	曾爾 (水)	青蓮池ダム (水)	名張 (64)	国津 (水)	国見山 (気)	伊賀見 (水)
25	9-10	-	0.0	-	0.0	-	-	-	0.0	0.0	-	-	0.0	-	-	0.0	-	-	0.0	-	-	-
	11	-	0.0	-	0.0	-	-	-	0.0	0.0	-	-	0.0	-	-	0.0	-	-	0.0	-	-	-
	12	-	0.0	-	0.0	-	-	-	0.0	0.0	-	-	6.0	-	-	1.5	-	-	0.5	-	-	-
	13	-	7.4	-	9.1	-	-	-	1.0	0.4	-	-	3.2	-	-	0.0	-	-	12.1	-	-	-
	14	-	0.5	-	0.8	-	-	-	1.0	0.0	-	-	1.0	-	-	0.2	-	-	0.3	-	-	-
	15	-	0.5	-	0.1	-	-	-	0.0	0.0	-	-	0.3	-	-	0.5	-	-	0.1	-	-	-
	16	-	2.6	-	2.0	-	-	-	1.0	0.0	-	-	1.8	-	-	1.8	-	-	1.7	-	-	-
	17	-	6.0	-	7.1	-	-	-	4.0	4.0	-	-	7.8	-	-	9.8	-	-	6.6	-	-	-
	18	-	11.0	-	9.5	-	-	-	8.0	7.6	-	-	4.7	-	-	4.8	-	-	9.1	-	-	-
	19	-	9.0	-	8.3	-	-	-	4.0	2.5	-	-	28.9	-	-	12.2	-	-	9.6	-	-	-
	20	-	3.0	-	4.0	-	-	-	2.0	3.5	-	-	23.4	-	-	13.7	-	-	8.7	-	-	-
	21	-	0.7	-	9.6	-	-	-	4.0	6.2	-	-	16.8	-	-	1.3	-	-	1.5	-	-	-
	22	-	0.8	-	0.9	-	-	-	0.0	0.1	-	-	0.2	-	-	1.0	-	-	0.8	-	-	-
	23	-	0.5	-	0.2	-	-	-	0.0	0.3	-	-	1.0	-	-	1.0	-	-	0.4	-	-	-
	0	-	6.5	-	5.9	-	-	-	4.0	4.0	-	-	3.3	-	-	3.8	-	-	3.1	-	-	-
	1	-	1.0	-	10.5	-	-	-	5.0	2.7	-	-	6.2	-	-	7.4	-	-	3.4	-	-	-
	2	-	2.7	-	7.3	-	-	-	1.0	1.3	-	-	1.3	-	-	2.5	-	-	3.8	-	-	-
	3	-	0.8	-	1.2	-	-	-	0.0	0.1	-	-	0.2	-	-	1.6	-	-	1.4	-	-	-
	4	-	0.4	-	2.4	-	-	-	0.0	0.3	-	-	1.8	-	-	2.1	-	-	1.3	-	-	-
5	-	3.2	-	4.1	-	-	-	1.0	1.4	-	-	4.2	-	-	4.8	-	-	2.3	-	-	-	
6	-	2.4	-	13.3	-	-	-	1.0	0.6	-	-	0.9	-	-	2.9	-	-	1.7	-	-	-	
7	-	8.5	-	3.6	-	-	-	0.0	0.0	-	-	1.4	-	-	4.9	-	-	0.6	-	-	-	
8	-	3.0	-	2.3	-	-	-	2.0	0.0	-	-	2.0	-	-	5.7	-	-	0.2	-	-	-	
9	-	3.7	-	3.4	-	-	-	1.0	0.6	-	-	4.4	-	-	7.0	-	-	4.0	-	-	-	
日合計		-	74.2	-	105.6	-	-	-	40.0	35.6	-	-	120.8	-	-	90.5	-	-	73.2	-	-	-
26	9-10	-	1.6	-	10.6	-	-	-	1.0	1.8	-	-	11.4	-	-	12.5	-	-	1.2	-	-	-
	11	-	3.4	-	5.0	-	-	-	6.0	2.2	-	-	16.2	-	-	14.5	-	-	4.2	-	-	-
	12	-	6.8	-	26.0	-	-	-	3.0	4.2	-	-	21.0	-	-	6.3	-	-	2.0	-	-	-
	13	-	14.0	-	6.4	-	-	-	3.0	8.2	-	-	31.0	-	-	7.5	-	-	13.6	-	-	-
	14	-	30.0	-	14.2	-	-	-	7.0	16.2	-	-	15.2	-	-	16.0	-	-	17.7	-	-	-
	15	-	33.5	-	24.4	-	-	-	8.0	21.8	-	-	21.2	-	-	18.4	-	-	27.5	-	-	-
	16	-	20.5	-	26.0	-	-	-	8.0	25.6	-	-	32.9	-	-	23.5	-	-	28.0	-	-	-
	17	-	19.0	-	22.0	-	-	-	9.0	24.7	-	-	25.0	-	-	24.0	-	-	29.7	-	-	-
	18	-	11.0	-	21.0	-	-	-	9.0	28.7	-	-	35.0	-	-	29.0	-	-	26.5	-	-	-
	19	-	26.0	-	34.0	-	-	-	14.0	36.2	-	-	36.2	-	-	36.0	-	-	43.0	-	-	-
	20	-	30.0	-	39.0	-	-	-	10.0	21.8	-	-	47.6	-	-	48.0	-	-	29.2	-	-	-
	21	-	7.0	-	32.5	-	-	-	9.0	7.1	-	-	32.4	-	-	12.1	-	-	7.4	-	-	-
	22	-	12.0	-	7.5	-	-	-	12.0	16.0	-	-	15.5	-	-	21.3	-	-	13.0	-	-	-
	23	-	9.0	-	6.4	-	-	-	16.0	8.0	-	-	19.0	-	-	18.5	-	-	11.3	-	-	-
	0	-	2.0	-	4.6	-	-	-	10.0	9.3	-	-	0.0	-	-	6.9	-	-	4.2	-	-	-
	1	-	0.2	-	0.7	-	-	-	0.0	0.8	-	-	0.0	-	-	0.2	-	-	0.1	-	-	-
	2	-	0.0	-	0.0	-	-	-	0.0	0.1	-	-	0.0	-	-	0.0	-	-	0.0	-	-	-
	3	-	0.0	-	0.0	-	-	-	0.0	0.0	-	-	0.0	-	-	0.0	-	-	0.0	-	-	-
	4	-	0.0	-	0.0	-	-	-	0.0	0.0	-	-	0.0	-	-	0.0	-	-	0.0	-	-	-
5	-	0.0	-	0.0	-	-	-	0.0	0.0	-	-	0.0	-	-	0.0	-	-	0.0	-	-	-	
6	-	0.0	-	0.0	-	-	-	0.0	0.0	-	-	0.0	-	-	0.0	-	-	0.0	-	-	-	
7	-	0.0	-	0.0	-	-	-	0.0	0.0	-	-	0.0	-	-	0.0	-	-	0.0	-	-	-	
8	-	0.0	-	0.0	-	-	-	0.0	0.0	-	-	0.0	-	-	0.0	-	-	0.0	-	-	-	
9	-	0.0	-	0.0	-	-	-	0.0	0.0	-	-	0.0	-	-	0.0	-	-	0.0	-	-	-	
日合計		-	226.0	-	280.3	-	-	-	125.0	232.7	-	-	359.6	-	-	294.7	-	-	258.6	-	-	-
*総雨量		-	300.2	-	385.9	-	-	-	165.0	268.3	-	-	480.4	-	-	385.2	-	-	331.8	-	-	-

*総雨量は一連降雨の合計

近畿地方整備局 淀川水系 対象洪水観測所時間雨量表

洪水		S34.9.25																				
日	時	曾爾 (気)	伊賀見 (72)	太郎生 (水)	太郎生 (57)	霧生 (水)	霧生 (50)	大宇陀 (気)	大宇陀 (水)	古市場 (水)	内牧 (水)	岩端 (59)	高見 (気)	山粕 (75)	桃俣 (71)	桃俣 (水)	土屋原 (73)	菅野 (水)	神末 (水)	白山 (気)	粥見 (気)	黒津
25	9-10	-	-	-	0.0	-	-	-	-	0.0	-	0.0	-	-	-	-	-	-	-	-	-	-
	11	-	-	-	0.0	-	-	-	-	0.0	-	0.0	-	-	-	-	-	-	-	-	-	-
	12	-	-	-	0.9	-	-	-	-	0.0	-	2.0	-	-	-	-	-	-	-	-	-	-
	13	-	-	-	0.7	-	-	-	-	0.0	-	1.0	-	-	-	-	-	-	-	-	-	-
	14	-	-	-	0.3	-	-	-	-	0.0	-	1.0	-	-	-	-	-	-	-	-	-	-
	15	-	-	-	8.8	-	-	-	-	0.0	-	0.0	-	-	-	-	-	-	-	-	-	-
	16	-	-	-	2.1	-	-	-	-	0.5	-	1.0	-	-	-	-	-	-	-	-	-	-
	17	-	-	-	12.2	-	-	-	-	3.5	-	6.0	-	-	-	-	-	-	-	-	-	-
	18	-	-	-	4.4	-	-	-	-	9.5	-	7.0	-	-	-	-	-	-	-	-	-	-
	19	-	-	-	6.1	-	-	-	-	2.7	-	28.0	-	-	-	-	-	-	-	-	-	-
	20	-	-	-	2.0	-	-	-	-	3.4	-	11.0	-	-	-	-	-	-	-	-	-	-
	21	-	-	-	4.0	-	-	-	-	3.4	-	3.0	-	-	-	-	-	-	-	-	-	-
	22	-	-	-	1.0	-	-	-	-	0.0	-	2.0	-	-	-	-	-	-	-	-	-	-
	23	-	-	-	1.4	-	-	-	-	0.4	-	1.0	-	-	-	-	-	-	-	-	-	-
	0	-	-	-	3.4	-	-	-	-	6.4	-	8.0	-	-	-	-	-	-	-	-	-	-
	1	-	-	-	0.0	-	-	-	-	2.8	-	5.0	-	-	-	-	-	-	-	-	-	-
	2	-	-	-	0.0	-	-	-	-	3.6	-	1.0	-	-	-	-	-	-	-	-	-	-
	3	-	-	-	0.0	-	-	-	-	0.2	-	0.0	-	-	-	-	-	-	-	-	-	-
	4	-	-	-	26.2	-	-	-	-	0.1	-	4.0	-	-	-	-	-	-	-	-	-	-
5	-	-	-	0.0	-	-	-	-	1.7	-	1.0	-	-	-	-	-	-	-	-	-	-	
6	-	-	-	0.0	-	-	-	-	0.6	-	0.0	-	-	-	-	-	-	-	-	-	-	
7	-	-	-	0.0	-	-	-	-	4.4	-	1.0	-	-	-	-	-	-	-	-	-	-	
8	-	-	-	0.0	-	-	-	-	0.1	-	0.0	-	-	-	-	-	-	-	-	-	-	
9	-	-	-	1.5	-	-	-	-	0.1	-	2.0	-	-	-	-	-	-	-	-	-	-	
日合計		-	-	-	75.0	-	-	-	-	43.4	-	85.0	-	-	-	-	-	-	-	-	-	-
26	9-10	-	-	-	0.6	-	-	-	-	0.4	-	4.0	-	-	-	-	-	-	-	-	-	-
	11	-	-	-	4.4	-	-	-	-	1.5	-	9.0	-	-	-	-	-	-	-	-	-	-
	12	-	-	-	3.6	-	-	-	-	2.5	-	16.0	-	-	-	-	-	-	-	-	-	-
	13	-	-	-	16.1	-	-	-	-	5.0	-	49.0	-	-	-	-	-	-	-	-	-	-
	14	-	-	-	29.3	-	-	-	-	20.4	-	67.0	-	-	-	-	-	-	-	-	-	-
	15	-	-	-	40.2	-	-	-	-	32.5	-	46.0	-	-	-	-	-	-	-	-	-	-
	16	-	-	-	19.0	-	-	-	-	38.0	-	61.0	-	-	-	-	-	-	-	-	-	-
	17	-	-	-	24.8	-	-	-	-	8.5	-	74.0	-	-	-	-	-	-	-	-	-	-
	18	-	-	-	31.0	-	-	-	-	4.6	-	74.0	-	-	-	-	-	-	-	-	-	-
	19	-	-	-	48.0	-	-	-	-	22.2	-	94.0	-	-	-	-	-	-	-	-	-	-
	20	-	-	-	58.0	-	-	-	-	11.3	-	37.0	-	-	-	-	-	-	-	-	-	-
	21	-	-	-	18.0	-	-	-	-	7.8	-	8.0	-	-	-	-	-	-	-	-	-	-
	22	-	-	-	6.6	-	-	-	-	11.0	-	12.0	-	-	-	-	-	-	-	-	-	-
	23	-	-	-	13.6	-	-	-	-	4.4	-	7.0	-	-	-	-	-	-	-	-	-	-
	0	-	-	-	4.0	-	-	-	-	1.3	-	1.0	-	-	-	-	-	-	-	-	-	-
	1	-	-	-	0.6	-	-	-	-	0.0	-	0.0	-	-	-	-	-	-	-	-	-	-
	2	-	-	-	0.0	-	-	-	-	0.0	-	0.0	-	-	-	-	-	-	-	-	-	-
	3	-	-	-	0.0	-	-	-	-	0.0	-	0.0	-	-	-	-	-	-	-	-	-	-
	4	-	-	-	0.0	-	-	-	-	0.0	-	0.0	-	-	-	-	-	-	-	-	-	-
5	-	-	-	0.0	-	-	-	-	0.0	-	0.0	-	-	-	-	-	-	-	-	-	-	
6	-	-	-	0.0	-	-	-	-	0.0	-	0.0	-	-	-	-	-	-	-	-	-	-	
7	-	-	-	0.4	-	-	-	-	0.0	-	1.0	-	-	-	-	-	-	-	-	-	-	
8	-	-	-	0.0	-	-	-	-	0.0	-	0.0	-	-	-	-	-	-	-	-	-	-	
9	-	-	-	0.0	-	-	-	-	0.0	-	0.0	-	-	-	-	-	-	-	-	-	-	
日合計		-	-	-	318.2	-	-	-	-	171.4	-	560.0	-	-	-	-	-	-	-	-	-	-
*総雨量		-	-	-	393.2	-	-	-	-	214.8	-	645.0	-	-	-	-	-	-	-	-	-	-

*総雨量は一連降雨の合計

近畿地方整備局 淀川水系 対象洪水観測所時間雨量表

洪水		S34.9.25																				
日	時	大鳥居	笠取	高井	室生	三栖	神吉	桂	中川	北大河原	湯船	東別院	本梅	殿田	岩山	小田原	朝宮	南新田	大河原	大峯	高原	愛宕山
25	9-10	-	-	0.0	-	-	-	-	-	-	-	-	-	-	0.0	0.0	0.0	0.0	-	-	-	-
	11	-	-	0.0	-	-	-	-	-	-	-	-	-	-	0.0	0.0	0.0	0.0	-	-	-	-
	12	-	-	0.0	-	-	-	-	-	-	-	-	-	-	0.0	0.0	0.0	0.0	-	-	-	-
	13	-	-	0.0	-	-	-	-	-	-	-	-	-	-	0.0	0.0	5.6	3.0	-	-	-	-
	14	-	-	0.0	-	-	-	-	-	-	-	-	-	-	2.0	3.2	0.9	13.0	-	-	-	-
	15	-	-	0.0	-	-	-	-	-	-	-	-	-	-	8.0	3.0	4.3	2.8	-	-	-	-
	16	-	-	1.0	-	-	-	-	-	-	-	-	-	-	0.8	2.0	4.0	5.0	-	-	-	-
	17	-	-	3.0	-	-	-	-	-	-	-	-	-	-	2.5	2.1	6.2	15.0	-	-	-	-
	18	-	-	6.0	-	-	-	-	-	-	-	-	-	-	4.7	6.2	3.7	12.0	-	-	-	-
	19	-	-	9.0	-	-	-	-	-	-	-	-	-	-	4.2	3.3	1.6	16.0	-	-	-	-
	20	-	-	4.0	-	-	-	-	-	-	-	-	-	-	2.6	3.2	4.1	7.2	-	-	-	-
	21	-	-	9.0	-	-	-	-	-	-	-	-	-	-	2.0	1.5	10.4	5.6	-	-	-	-
	22	-	-	0.0	-	-	-	-	-	-	-	-	-	-	0.4	0.7	0.0	0.3	-	-	-	-
	23	-	-	0.0	-	-	-	-	-	-	-	-	-	-	0.0	0.0	0.0	0.0	-	-	-	-
	0	-	-	3.0	-	-	-	-	-	-	-	-	-	-	1.8	2.9	3.1	3.0	-	-	-	-
	1	-	-	4.0	-	-	-	-	-	-	-	-	-	-	5.4	6.7	3.4	2.8	-	-	-	-
	2	-	-	1.0	-	-	-	-	-	-	-	-	-	-	3.8	1.9	2.2	4.0	-	-	-	-
	3	-	-	0.0	-	-	-	-	-	-	-	-	-	-	0.0	0.1	0.1	0.1	-	-	-	-
	4	-	-	0.0	-	-	-	-	-	-	-	-	-	-	0.0	0.0	0.2	6.0	-	-	-	-
	5	-	-	2.0	-	-	-	-	-	-	-	-	-	-	0.0	0.1	0.1	5.0	-	-	-	-
6	-	-	1.0	-	-	-	-	-	-	-	-	-	-	1.2	1.0	2.5	4.5	-	-	-	-	
7	-	-	0.0	-	-	-	-	-	-	-	-	-	-	1.0	1.9	3.5	1.5	-	-	-	-	
8	-	-	0.0	-	-	-	-	-	-	-	-	-	-	0.2	0.0	0.5	0.0	-	-	-	-	
9	-	-	2.0	-	-	-	-	-	-	-	-	-	-	0.0	0.4	0.0	1.8	-	-	-	-	
日合計		-	-	45.0	-	-	-	-	-	-	-	-	-	-	40.6	40.2	56.4	108.6	-	-	-	-
26	9-10	-	-	3.0	-	-	-	-	-	-	-	-	-	-	0.0	4.0	1.9	4.7	-	-	-	-
	11	-	-	4.0	-	-	-	-	-	-	-	-	-	-	5.2	2.1	1.4	3.9	-	-	-	-
	12	-	-	8.0	-	-	-	-	-	-	-	-	-	-	2.5	10.1	10.2	12.9	-	-	-	-
	13	-	-	12.0	-	-	-	-	-	-	-	-	-	-	5.8	9.9	5.0	4.7	-	-	-	-
	14	-	-	19.0	-	-	-	-	-	-	-	-	-	-	11.0	15.9	10.0	12.0	-	-	-	-
	15	-	-	26.0	-	-	-	-	-	-	-	-	-	-	13.3	13.6	13.8	20.0	-	-	-	-
	16	-	-	30.0	-	-	-	-	-	-	-	-	-	-	10.2	12.5	16.6	20.0	-	-	-	-
	17	-	-	28.0	-	-	-	-	-	-	-	-	-	-	10.0	8.3	12.8	10.5	-	-	-	-
	18	-	-	36.0	-	-	-	-	-	-	-	-	-	-	9.2	9.7	10.0	17.5	-	-	-	-
	19	-	-	43.0	-	-	-	-	-	-	-	-	-	-	8.7	5.5	9.0	16.5	-	-	-	-
	20	-	-	39.0	-	-	-	-	-	-	-	-	-	-	7.0	4.4	10.7	22.5	-	-	-	-
	21	-	-	10.0	-	-	-	-	-	-	-	-	-	-	3.3	5.6	3.0	5.8	-	-	-	-
	22	-	-	18.0	-	-	-	-	-	-	-	-	-	-	6.3	2.5	8.9	4.6	-	-	-	-
	23	-	-	9.0	-	-	-	-	-	-	-	-	-	-	0.4	1.4	5.1	11.4	-	-	-	-
	0	-	-	6.0	-	-	-	-	-	-	-	-	-	-	0.2	0.4	6.5	5.2	-	-	-	-
	1	-	-	1.0	-	-	-	-	-	-	-	-	-	-	0.0	0.0	0.8	1.0	-	-	-	-
	2	-	-	0.0	-	-	-	-	-	-	-	-	-	-	0.0	0.0	0.0	0.0	-	-	-	-
	3	-	-	0.0	-	-	-	-	-	-	-	-	-	-	0.0	0.0	0.0	0.0	-	-	-	-
	4	-	-	0.0	-	-	-	-	-	-	-	-	-	-	0.0	0.0	0.0	0.0	-	-	-	-
	5	-	-	0.0	-	-	-	-	-	-	-	-	-	-	0.0	0.0	0.0	0.0	-	-	-	-
6	-	-	0.0	-	-	-	-	-	-	-	-	-	-	0.0	0.0	0.0	0.0	-	-	-	-	
7	-	-	0.0	-	-	-	-	-	-	-	-	-	-	0.0	0.0	0.0	0.0	-	-	-	-	
8	-	-	0.0	-	-	-	-	-	-	-	-	-	-	0.0	0.0	0.0	0.0	-	-	-	-	
9	-	-	0.0	-	-	-	-	-	-	-	-	-	-	0.0	0.0	0.0	0.0	-	-	-	-	
日合計		-	-	292.0	-	-	-	-	-	-	-	-	-	-	93.1	105.9	125.7	173.2	-	-	-	-
*総雨量		-	-	337.0	-	-	-	-	-	-	-	-	-	-	133.7	146.1	182.1	281.8	-	-	-	-

*総雨量は一連降雨の合計

近畿地方整備局 淀川水系 対象洪水観測所時間雨量表

洪水		S34. 9. 25																			
日	時	魚谷峠	平野	水口	勅旨	小原	笠取山	天理	鷺家口	世木堰堤	荒神橋	東本梅									
25	9-10	-	-	-	-	-	-	-	-	-	-	-	-	-	-	-	-	-	-	-	-
	11	-	-	-	-	-	-	-	-	-	-	-	-	-	-	-	-	-	-	-	-
	12	-	-	-	-	-	-	-	-	-	-	-	-	-	-	-	-	-	-	-	-
	13	-	-	-	-	-	-	-	-	-	-	-	-	-	-	-	-	-	-	-	-
	14	-	-	-	-	-	-	-	-	-	-	-	-	-	-	-	-	-	-	-	-
	15	-	-	-	-	-	-	-	-	-	-	-	-	-	-	-	-	-	-	-	-
	16	-	-	-	-	-	-	-	-	-	-	-	-	-	-	-	-	-	-	-	-
	17	-	-	-	-	-	-	-	-	-	-	-	-	-	-	-	-	-	-	-	-
	18	-	-	-	-	-	-	-	-	-	-	-	-	-	-	-	-	-	-	-	-
	19	-	-	-	-	-	-	-	-	-	-	-	-	-	-	-	-	-	-	-	-
	20	-	-	-	-	-	-	-	-	-	-	-	-	-	-	-	-	-	-	-	-
	21	-	-	-	-	-	-	-	-	-	-	-	-	-	-	-	-	-	-	-	-
	22	-	-	-	-	-	-	-	-	-	-	-	-	-	-	-	-	-	-	-	-
	23	-	-	-	-	-	-	-	-	-	-	-	-	-	-	-	-	-	-	-	-
	0	-	-	-	-	-	-	-	-	-	-	-	-	-	-	-	-	-	-	-	-
	1	-	-	-	-	-	-	-	-	-	-	-	-	-	-	-	-	-	-	-	-
	2	-	-	-	-	-	-	-	-	-	-	-	-	-	-	-	-	-	-	-	-
	3	-	-	-	-	-	-	-	-	-	-	-	-	-	-	-	-	-	-	-	-
	4	-	-	-	-	-	-	-	-	-	-	-	-	-	-	-	-	-	-	-	-
	5	-	-	-	-	-	-	-	-	-	-	-	-	-	-	-	-	-	-	-	-
6	-	-	-	-	-	-	-	-	-	-	-	-	-	-	-	-	-	-	-	-	
7	-	-	-	-	-	-	-	-	-	-	-	-	-	-	-	-	-	-	-	-	
8	-	-	-	-	-	-	-	-	-	-	-	-	-	-	-	-	-	-	-	-	
9	-	-	-	-	-	-	-	-	-	-	-	-	-	-	-	-	-	-	-	-	
日合計		-	-	-	-	-	-	-	-	-	-	-	-	-	-	-	-	-	-	-	-
26	9-10	-	-	-	-	-	-	-	-	-	-	-	-	-	-	-	-	-	-	-	-
	11	-	-	-	-	-	-	-	-	-	-	-	-	-	-	-	-	-	-	-	-
	12	-	-	-	-	-	-	-	-	-	-	-	-	-	-	-	-	-	-	-	-
	13	-	-	-	-	-	-	-	-	-	-	-	-	-	-	-	-	-	-	-	-
	14	-	-	-	-	-	-	-	-	-	-	-	-	-	-	-	-	-	-	-	-
	15	-	-	-	-	-	-	-	-	-	-	-	-	-	-	-	-	-	-	-	-
	16	-	-	-	-	-	-	-	-	-	-	-	-	-	-	-	-	-	-	-	-
	17	-	-	-	-	-	-	-	-	-	-	-	-	-	-	-	-	-	-	-	-
	18	-	-	-	-	-	-	-	-	-	-	-	-	-	-	-	-	-	-	-	-
	19	-	-	-	-	-	-	-	-	-	-	-	-	-	-	-	-	-	-	-	-
	20	-	-	-	-	-	-	-	-	-	-	-	-	-	-	-	-	-	-	-	-
	21	-	-	-	-	-	-	-	-	-	-	-	-	-	-	-	-	-	-	-	-
	22	-	-	-	-	-	-	-	-	-	-	-	-	-	-	-	-	-	-	-	-
	23	-	-	-	-	-	-	-	-	-	-	-	-	-	-	-	-	-	-	-	-
	0	-	-	-	-	-	-	-	-	-	-	-	-	-	-	-	-	-	-	-	-
	1	-	-	-	-	-	-	-	-	-	-	-	-	-	-	-	-	-	-	-	-
	2	-	-	-	-	-	-	-	-	-	-	-	-	-	-	-	-	-	-	-	-
	3	-	-	-	-	-	-	-	-	-	-	-	-	-	-	-	-	-	-	-	-
	4	-	-	-	-	-	-	-	-	-	-	-	-	-	-	-	-	-	-	-	-
	5	-	-	-	-	-	-	-	-	-	-	-	-	-	-	-	-	-	-	-	-
6	-	-	-	-	-	-	-	-	-	-	-	-	-	-	-	-	-	-	-	-	
7	-	-	-	-	-	-	-	-	-	-	-	-	-	-	-	-	-	-	-	-	
8	-	-	-	-	-	-	-	-	-	-	-	-	-	-	-	-	-	-	-	-	
9	-	-	-	-	-	-	-	-	-	-	-	-	-	-	-	-	-	-	-	-	
日合計		-	-	-	-	-	-	-	-	-	-	-	-	-	-	-	-	-	-	-	-
*総雨量		-	-	-	-	-	-	-	-	-	-	-	-	-	-	-	-	-	-	-	-

*総雨量は一連降雨の合計

近畿地方整備局 淀川水系 対象洪水観測所時間雨量表

洪水		S35. 8. 28																				
日	時	高屋川橋	上弓削	京北 (気)	黒田 (102)	上黒田	広河原 (16)	鎌倉 (13)	花背	榎	園部 (15)	園部 (気)	園部 (府)	殿田 (14)	新町 (05)	新庄 (04)	亀岡	亀岡 (07)	周山 (府)	周山 (03)	雲ヶ畑 (08)	上賀茂
28	9-10	-	0.0	-	0.0	-	-	-	0.0	-	-	-	-	-	-	0.0	-	0.0	-	0.0	-	-
	11	-	0.0	-	0.0	-	-	-	0.0	-	-	-	-	-	-	0.0	-	0.0	-	0.0	-	-
	12	-	0.0	-	0.0	-	-	-	0.0	-	-	-	-	-	-	0.0	-	0.0	-	0.0	-	-
	13	-	0.0	-	0.0	-	-	-	0.0	-	-	-	-	-	-	0.0	-	0.0	-	0.0	-	-
	14	-	0.0	-	0.0	-	-	-	0.0	-	-	-	-	-	-	0.0	-	0.0	-	0.0	-	-
	15	-	0.0	-	0.0	-	-	-	0.0	-	-	-	-	-	-	0.0	-	0.0	-	0.0	-	-
	16	-	0.0	-	0.0	-	-	-	0.0	-	-	-	-	-	-	0.0	-	0.0	-	0.0	-	-
	17	-	0.0	-	0.0	-	-	-	0.0	-	-	-	-	-	-	0.0	-	0.0	-	0.0	-	-
	18	-	0.0	-	0.0	-	-	-	0.0	-	-	-	-	-	-	0.0	-	0.0	-	0.0	-	-
	19	-	0.0	-	0.0	-	-	-	0.0	-	-	-	-	-	-	0.0	-	0.0	-	0.0	-	-
	20	-	0.0	-	0.0	-	-	-	0.0	-	-	-	-	-	-	0.0	-	0.0	-	0.0	-	-
	21	-	0.0	-	0.0	-	-	-	0.0	-	-	-	-	-	-	0.0	-	0.0	-	0.0	-	-
	22	-	0.0	-	0.0	-	-	-	0.0	-	-	-	-	-	-	0.0	-	0.0	-	0.0	-	-
	23	-	0.0	-	0.0	-	-	-	0.0	-	-	-	-	-	-	0.0	-	0.0	-	0.0	-	-
	0	-	0.0	-	0.0	-	-	-	0.0	-	-	-	-	-	-	0.0	-	0.0	-	0.0	-	-
	1	-	0.0	-	0.8	-	-	-	0.0	-	-	-	-	-	-	0.0	-	0.0	-	0.0	-	-
	2	-	0.0	-	2.3	-	-	-	0.0	-	-	-	-	-	-	0.0	-	0.0	-	0.0	-	-
	3	-	0.0	-	1.3	-	-	-	0.0	-	-	-	-	-	-	0.0	-	0.0	-	0.0	-	-
	4	-	0.0	-	3.7	-	-	-	0.0	-	-	-	-	-	-	0.0	-	0.0	-	0.0	-	-
	5	-	0.0	-	3.0	-	-	-	0.0	-	-	-	-	-	-	0.0	-	0.0	-	0.0	-	-
6	-	0.0	-	0.8	-	-	-	0.0	-	-	-	-	-	-	0.0	-	0.0	-	0.0	-	-	
7	-	0.0	-	0.0	-	-	-	0.0	-	-	-	-	-	-	0.0	-	0.0	-	0.0	-	-	
8	-	0.0	-	0.2	-	-	-	0.0	-	-	-	-	-	-	0.0	-	0.0	-	0.0	-	-	
9	-	0.0	-	0.2	-	-	-	0.0	-	-	-	-	-	-	0.0	-	0.0	-	0.0	-	-	
日合計		-	0.0	-	12.3	-	-	0.0	-	-	-	-	-	-	0.0	-	0.0	-	0.0	-	0.0	-
29	9-10	-	0.0	-	0.0	-	-	-	0.0	-	-	-	-	-	-	0.0	-	0.0	-	0.0	-	-
	11	-	0.0	-	0.0	-	-	-	0.0	-	-	-	-	-	-	0.0	-	0.0	-	0.0	-	-
	12	-	0.0	-	0.0	-	-	-	0.0	-	-	-	-	-	-	0.0	-	0.0	-	0.0	-	-
	13	-	0.0	-	0.0	-	-	-	0.0	-	-	-	-	-	-	0.0	-	0.0	-	0.0	-	-
	14	-	0.0	-	0.0	-	-	-	0.0	-	-	-	-	-	-	0.0	-	0.0	-	0.0	-	-
	15	-	0.0	-	0.0	-	-	-	0.0	-	-	-	-	-	-	0.0	-	0.0	-	0.0	-	-
	16	-	0.0	-	0.0	-	-	-	0.0	-	-	-	-	-	-	0.0	-	0.0	-	0.0	-	-
	17	-	0.0	-	0.0	-	-	-	0.0	-	-	-	-	-	-	1.6	-	1.0	-	0.0	-	-
	18	-	3.0	-	0.9	-	-	-	1.0	-	-	-	-	-	-	4.0	-	6.0	-	3.0	-	-
	19	-	14.0	-	7.8	-	-	-	5.0	-	-	-	-	-	-	15.5	-	17.0	-	15.0	-	-
	20	-	16.0	-	26.5	-	-	-	16.0	-	-	-	-	-	-	16.0	-	27.0	-	25.0	-	-
	21	-	18.0	-	21.9	-	-	-	30.0	-	-	-	-	-	-	19.0	-	19.0	-	19.0	-	-
	22	-	22.0	-	23.8	-	-	-	29.0	-	-	-	-	-	-	22.0	-	26.0	-	20.0	-	-
	23	-	42.0	-	34.0	-	-	-	35.0	-	-	-	-	-	-	32.0	-	38.0	-	34.0	-	-
	0	-	33.0	-	30.8	-	-	-	41.0	-	-	-	-	-	-	24.0	-	34.0	-	22.0	-	-
	1	-	13.0	-	15.2	-	-	-	33.0	-	-	-	-	-	-	12.4	-	29.0	-	12.0	-	-
	2	-	36.0	-	25.2	-	-	-	25.0	-	-	-	-	-	-	12.6	-	12.0	-	14.0	-	-
	3	-	30.0	-	23.8	-	-	-	3.0	-	-	-	-	-	-	15.4	-	2.0	-	18.0	-	-
	4	-	9.0	-	23.9	-	-	-	12.0	-	-	-	-	-	-	4.2	-	10.0	-	12.0	-	-
	5	-	21.0	-	41.8	-	-	-	8.0	-	-	-	-	-	-	9.4	-	1.0	-	62.0	-	-
6	-	28.0	-	70.4	-	-	-	0.0	-	-	-	-	-	-	23.0	-	8.0	-	52.0	-	-	
7	-	12.0	-	29.5	-	-	-	25.0	-	-	-	-	-	-	13.4	-	32.5	-	17.0	-	-	
8	-	4.0	-	8.7	-	-	-	10.0	-	-	-	-	-	-	3.6	-	12.5	-	7.0	-	-	
9	-	6.0	-	3.4	-	-	-	1.0	-	-	-	-	-	-	15.0	-	0.0	-	7.0	-	-	
日合計		-	307.0	-	387.6	-	-	274.0	-	-	-	-	-	-	243.1	-	275.0	-	339.0	-	-	

近畿地方整備局 淀川水系 対象洪水観測所時間雨量表

洪水		S35. 8. 28																					
日	時	高屋川橋	上弓削	京北 (気)	黒田 (102)	上黒田	広河原 (16)	鎌倉 (13)	花背	榎	園部 (15)	園部 (気)	園部 (府)	殿田 (14)	新町 (05)	新庄 (04)	亀岡	亀岡 (07)	周山 (府)	周山 (03)	雲ヶ畑 (08)	上賀茂	
30 日	9-10	-	1.0	-	0.0	-	-	-	0.0	-	-	-	-	-	-	2.8	-	0.0	-	0.0	-	-	
	11	-	4.0	-	0.0	-	-	-	0.0	-	-	-	-	-	-	3.6	-	0.0	-	1.0	-	-	
	12	-	0.5	-	0.0	-	-	-	0.0	-	-	-	-	-	-	0.6	-	0.0	-	0.0	-	-	
	13	-	0.5	-	0.0	-	-	-	0.0	-	-	-	-	-	-	0.0	-	0.0	-	0.0	-	-	
	14	-	0.2	-	0.0	-	-	-	0.0	-	-	-	-	-	-	0.0	-	0.0	-	0.0	-	-	
	15	-	0.2	-	0.0	-	-	-	0.0	-	-	-	-	-	-	0.0	-	0.0	-	0.0	-	-	
	16	-	0.2	-	0.0	-	-	-	0.0	-	-	-	-	-	-	0.0	-	0.0	-	0.0	-	-	
	17	-	0.2	-	0.0	-	-	-	0.0	-	-	-	-	-	-	0.0	-	0.0	-	0.0	-	-	
	18	-	0.2	-	2.8	-	-	-	0.0	-	-	-	-	-	-	0.0	-	0.0	-	0.0	-	-	
	19	-	1.5	-	0.2	-	-	-	0.0	-	-	-	-	-	-	0.0	-	0.0	-	0.0	-	-	
	20	-	1.5	-	0.0	-	-	-	0.0	-	-	-	-	-	-	0.0	-	0.0	-	0.0	-	-	
	21	-	1.5	-	0.2	-	-	-	0.0	-	-	-	-	-	-	0.0	-	0.0	-	0.0	-	-	
	22	-	1.5	-	0.0	-	-	-	0.0	-	-	-	-	-	-	0.0	-	0.0	-	0.0	-	-	
	23	-	12.0	-	13.8	-	-	-	0.0	-	-	-	-	-	-	0.0	-	0.0	-	0.0	-	-	
	0	-	2.0	-	0.7	-	-	-	0.0	-	-	-	-	-	-	0.0	-	0.0	-	0.0	-	-	
	1	-	0.3	-	0.3	-	-	-	0.0	-	-	-	-	-	-	0.0	-	0.0	-	0.0	-	-	
	2	-	0.3	-	0.1	-	-	-	0.0	-	-	-	-	-	-	0.0	-	0.0	-	0.0	-	-	
	3	-	0.2	-	0.1	-	-	-	0.0	-	-	-	-	-	-	0.0	-	0.0	-	0.0	-	-	
	4	-	0.2	-	0.0	-	-	-	0.0	-	-	-	-	-	-	0.0	-	0.0	-	0.0	-	-	
	5	-	0.2	-	0.1	-	-	-	0.0	-	-	-	-	-	-	0.0	-	0.0	-	0.0	-	-	
	6	-	0.2	-	0.0	-	-	-	0.0	-	-	-	-	-	-	0.0	-	0.0	-	0.0	-	-	
	7	-	0.2	-	0.1	-	-	-	0.0	-	-	-	-	-	-	0.0	-	0.0	-	0.0	-	-	
	8	-	0.2	-	0.1	-	-	-	0.0	-	-	-	-	-	-	0.0	-	0.0	-	0.0	-	-	
	9	-	0.2	-	0.0	-	-	-	0.0	-	-	-	-	-	-	0.0	-	0.0	-	0.0	-	-	
	日合計		-	29.0	-	18.5	-	-	0.0	-	-	-	-	-	-	-	7.0	-	0.0	-	1.0	-	-
	*総雨量		-	336.0	-	418.4	-	-	-	274.0	-	-	-	-	-	-	250.1	-	275.0	-	340.0	-	-

*総雨量は一連降雨の合計

近畿地方整備局 淀川水系 対象洪水観測所時間雨量表

洪水		S35. 8. 28																					
日	時	京都 (気)	京都	花背 (0 1)	花背峠 (気)	大原	比叡山 (0 9)	倉垣 (水)	歌垣 (7 5)	余野	箕面 (気)	西別院 (0 6)	山崎 (3 0)	長岡京 (気)	乙訓	八幡 (7 0)	八幡	巨椋池 (3 5)	松井 (6 9)	宇治	小栗栖	勸修寺	
28	9-10	0.0	-	-	-	-	0.0	-	-	-	-	0.0	-	-	-	-	-	-	-	-	0.0	0.0	-
	11	0.0	-	-	-	-	0.0	-	-	-	-	0.0	-	-	-	-	-	-	-	-	0.0	0.0	-
	12	0.0	-	-	-	-	0.0	-	-	-	-	0.0	-	-	-	-	-	-	-	-	0.0	0.0	-
	13	0.0	-	-	-	-	0.0	-	-	-	-	0.0	-	-	-	-	-	-	-	-	0.0	0.0	-
	14	0.0	-	-	-	-	0.0	-	-	-	-	0.0	-	-	-	-	-	-	-	-	0.0	0.0	-
	15	0.0	-	-	-	-	0.0	-	-	-	-	0.0	-	-	-	-	-	-	-	-	0.0	0.0	-
	16	0.0	-	-	-	-	0.0	-	-	-	-	0.0	-	-	-	-	-	-	-	-	0.0	0.0	-
	17	0.0	-	-	-	-	0.0	-	-	-	-	0.0	-	-	-	-	-	-	-	-	0.0	0.0	-
	18	0.0	-	-	-	-	0.0	-	-	-	-	0.0	-	-	-	-	-	-	-	-	0.0	0.0	-
	19	0.0	-	-	-	-	0.0	-	-	-	-	0.0	-	-	-	-	-	-	-	-	0.0	0.0	-
	20	0.0	-	-	-	-	0.0	-	-	-	-	0.0	-	-	-	-	-	-	-	-	0.0	0.0	-
	21	0.0	-	-	-	-	0.0	-	-	-	-	0.0	-	-	-	-	-	-	-	-	0.0	0.0	-
	22	0.0	-	-	-	-	0.0	-	-	-	-	0.0	-	-	-	-	-	-	-	-	0.0	0.0	-
	23	0.0	-	-	-	-	0.0	-	-	-	-	0.0	-	-	-	-	-	-	-	-	0.0	0.0	-
	0	0.0	-	-	-	-	0.0	-	-	-	-	0.0	-	-	-	-	-	-	-	-	0.0	0.0	-
	1	0.0	-	-	-	-	0.0	-	-	-	-	0.0	-	-	-	-	-	-	-	-	0.0	0.0	-
	2	0.0	-	-	-	-	0.0	-	-	-	-	0.0	-	-	-	-	-	-	-	-	0.0	0.0	-
	3	0.0	-	-	-	-	0.0	-	-	-	-	0.0	-	-	-	-	-	-	-	-	0.0	0.0	-
	4	0.0	-	-	-	-	0.0	-	-	-	-	0.0	-	-	-	-	-	-	-	-	0.0	0.0	-
	5	0.0	-	-	-	-	0.0	-	-	-	-	0.0	-	-	-	-	-	-	-	-	0.0	0.0	-
6	0.0	-	-	-	-	0.0	-	-	-	-	0.0	-	-	-	-	-	-	-	-	0.0	0.0	-	
7	0.0	-	-	-	-	0.0	-	-	-	-	0.0	-	-	-	-	-	-	-	-	0.0	0.0	-	
8	0.0	-	-	-	-	0.0	-	-	-	-	0.0	-	-	-	-	-	-	-	-	0.0	0.0	-	
9	0.0	-	-	-	-	0.0	-	-	-	-	0.0	-	-	-	-	-	-	-	-	0.0	0.0	-	
日合計		0.0	-	-	-	-	0.0	-	-	-	-	0.0	-	-	-	-	-	-	-	-	0.0	0.0	-
29	9-10	0.0	-	-	-	-	0.0	-	-	-	-	0.0	-	-	-	-	-	-	-	-	0.0	0.0	-
	11	0.0	-	-	-	-	0.0	-	-	-	-	0.0	-	-	-	-	-	-	-	-	0.5	0.0	-
	12	0.0	-	-	-	-	0.0	-	-	-	-	0.0	-	-	-	-	-	-	-	-	0.0	0.0	-
	13	0.0	-	-	-	-	0.0	-	-	-	-	0.0	-	-	-	-	-	-	-	-	0.0	0.0	-
	14	0.0	-	-	-	-	0.0	-	-	-	-	0.0	-	-	-	-	-	-	-	-	0.0	0.0	-
	15	0.0	-	-	-	-	0.0	-	-	-	-	0.0	-	-	-	-	-	-	-	-	0.0	0.0	-
	16	0.0	-	-	-	-	0.0	-	-	-	-	0.0	-	-	-	-	-	-	-	-	0.0	0.0	-
	17	0.0	-	-	-	-	0.0	-	-	-	-	4.0	-	-	-	-	-	-	-	-	0.0	0.0	-
	18	2.0	-	-	-	-	2.0	-	-	-	-	11.0	-	-	-	-	-	-	-	-	2.5	0.0	-
	19	3.6	-	-	-	-	4.4	-	-	-	-	28.0	-	-	-	-	-	-	-	-	4.5	3.0	-
	20	13.8	-	-	-	-	12.0	-	-	-	-	27.0	-	-	-	-	-	-	-	-	13.0	11.5	-
	21	23.0	-	-	-	-	17.1	-	-	-	-	35.0	-	-	-	-	-	-	-	-	16.0	11.5	-
	22	22.4	-	-	-	-	16.8	-	-	-	-	37.0	-	-	-	-	-	-	-	-	7.0	9.0	-
	23	35.3	-	-	-	-	24.0	-	-	-	-	49.0	-	-	-	-	-	-	-	-	7.0	9.0	-
	0	31.0	-	-	-	-	31.0	-	-	-	-	37.0	-	-	-	-	-	-	-	-	9.0	10.0	-
	1	17.0	-	-	-	-	17.6	-	-	-	-	24.0	-	-	-	-	-	-	-	-	6.0	8.0	-
	2	19.0	-	-	-	-	15.0	-	-	-	-	8.0	-	-	-	-	-	-	-	-	2.0	6.0	-
	3	2.0	-	-	-	-	2.7	-	-	-	-	5.0	-	-	-	-	-	-	-	-	0.0	1.7	-
	4	0.0	-	-	-	-	0.1	-	-	-	-	4.0	-	-	-	-	-	-	-	-	0.0	1.7	-
	5	0.0	-	-	-	-	0.2	-	-	-	-	1.0	-	-	-	-	-	-	-	-	0.0	1.6	-
6	0.0	-	-	-	-	0.2	-	-	-	-	11.0	-	-	-	-	-	-	-	-	0.0	0.0	-	
7	6.0	-	-	-	-	8.8	-	-	-	-	33.0	-	-	-	-	-	-	-	-	2.2	0.0	-	
8	5.0	-	-	-	-	7.2	-	-	-	-	1.0	-	-	-	-	-	-	-	-	2.0	0.0	-	
9	0.0	-	-	-	-	2.7	-	-	-	-	2.0	-	-	-	-	-	-	-	-	0.0	0.0	-	
日合計		180.1	-	-	-	-	161.8	-	-	-	-	317.0	-	-	-	-	-	-	-	-	71.7	73.0	-

近畿地方整備局 淀川水系 対象洪水観測所時間雨量表

洪水		S35. 8. 28																					
日	時	京都 (気)	京都	花背 (01)	花背峠 (気)	大原	比叡山 (09)	倉垣 (水)	歌垣 (75)	余野	箕面 (気)	西別院 (06)	山崎 (30)	長岡京 (気)	乙訓	八幡 (70)	八幡	巨椋池 (35)	松井 (69)	宇治	小栗栖	勸修寺	
30 日	9-10	0.0	-	-	-	-	0.0	-	-	-	-	0.0	-	-	-	-	-	-	-	-	0.0	0.0	-
	11	0.0	-	-	-	-	0.0	-	-	-	-	1.0	-	-	-	-	-	-	-	-	0.0	0.0	-
	12	0.0	-	-	-	-	0.0	-	-	-	-	0.0	-	-	-	-	-	-	-	-	0.0	0.0	-
	13	0.0	-	-	-	-	0.0	-	-	-	-	0.0	-	-	-	-	-	-	-	-	0.0	0.0	-
	14	0.0	-	-	-	-	0.0	-	-	-	-	0.0	-	-	-	-	-	-	-	-	0.0	0.0	-
	15	0.0	-	-	-	-	0.0	-	-	-	-	0.0	-	-	-	-	-	-	-	-	0.0	0.0	-
	16	0.0	-	-	-	-	0.0	-	-	-	-	0.0	-	-	-	-	-	-	-	-	0.0	0.0	-
	17	0.0	-	-	-	-	0.0	-	-	-	-	0.0	-	-	-	-	-	-	-	-	0.0	0.0	-
	18	0.0	-	-	-	-	0.0	-	-	-	-	0.0	-	-	-	-	-	-	-	-	8.0	0.0	-
	19	0.0	-	-	-	-	0.0	-	-	-	-	0.0	-	-	-	-	-	-	-	-	0.0	0.0	-
	20	0.0	-	-	-	-	0.0	-	-	-	-	0.0	-	-	-	-	-	-	-	-	0.0	0.0	-
	21	0.0	-	-	-	-	0.0	-	-	-	-	0.0	-	-	-	-	-	-	-	-	0.0	0.0	-
	22	0.0	-	-	-	-	0.0	-	-	-	-	0.0	-	-	-	-	-	-	-	-	0.0	0.0	-
	23	0.0	-	-	-	-	0.0	-	-	-	-	0.0	-	-	-	-	-	-	-	-	0.0	0.0	-
	0	0.0	-	-	-	-	0.0	-	-	-	-	0.0	-	-	-	-	-	-	-	-	0.0	0.0	-
	1	0.0	-	-	-	-	0.0	-	-	-	-	0.0	-	-	-	-	-	-	-	-	0.0	0.0	-
	2	0.0	-	-	-	-	0.0	-	-	-	-	0.0	-	-	-	-	-	-	-	-	0.0	0.0	-
	3	0.0	-	-	-	-	0.0	-	-	-	-	0.0	-	-	-	-	-	-	-	-	4.5	0.0	-
	4	0.0	-	-	-	-	0.0	-	-	-	-	0.0	-	-	-	-	-	-	-	-	1.5	0.0	-
	5	0.0	-	-	-	-	0.0	-	-	-	-	0.0	-	-	-	-	-	-	-	-	2.0	0.0	-
6	0.0	-	-	-	-	0.0	-	-	-	-	0.0	-	-	-	-	-	-	-	-	6.0	0.0	-	
7	0.0	-	-	-	-	0.0	-	-	-	-	0.0	-	-	-	-	-	-	-	-	1.5	0.0	-	
8	0.0	-	-	-	-	0.0	-	-	-	-	0.0	-	-	-	-	-	-	-	-	0.0	0.0	-	
9	0.0	-	-	-	-	0.0	-	-	-	-	0.0	-	-	-	-	-	-	-	-	0.0	0.0	-	
日合計		0.0	-	-	-	-	0.0	-	-	-	-	1.0	-	-	-	-	-	-	-	23.5	0.0	-	
*総雨量		180.1	-	-	-	-	161.8	-	-	-	-	318.0	-	-	-	-	-	-	-	95.2	73.0	-	

*総雨量は一連降雨の合計

近畿地方整備局 淀川水系 対象洪水観測所時間雨量表

洪水		S35. 8. 28																				
日	時	山科 (0 1)	天ヶ瀬 (3 0)	笠取 (2 8)	西笠取 (2 8)	荒木	大津 (気)	瀬田川 (2 7)	宮村 (2 8)	田代	信楽 (県)	雲井 (2 4)	信楽 (気)	横山 (6 0)	新田 (1 9)	玉滝 (5 5)	甲賀	柘植 (5 4)	土山 (気)	枚方 (3 1)	枚方 (気)	生駒山 (気)
28	9-10	0.0	-	0.0	-	-	-	0.0	0.0	0.0	-	0.0	-	-	-	0.0	-	0.5	-	0.0	-	-
	11	0.0	-	0.0	-	-	-	0.0	0.0	0.0	-	0.0	-	-	-	0.0	-	0.0	-	0.0	-	-
	12	0.0	-	0.0	-	-	-	0.0	0.0	0.0	-	0.0	-	-	-	0.0	-	0.0	-	0.0	-	-
	13	0.0	-	0.0	-	-	-	0.0	0.0	0.0	-	0.0	-	-	-	0.0	-	0.3	-	0.0	-	-
	14	0.0	-	0.0	-	-	-	0.0	0.0	0.0	-	0.0	-	-	-	0.0	-	2.2	-	0.0	-	-
	15	0.0	-	0.0	-	-	-	0.0	0.0	0.0	-	0.0	-	-	-	1.0	-	3.5	-	0.0	-	-
	16	0.0	-	0.0	-	-	-	0.0	0.0	0.0	-	4.6	-	-	-	2.0	-	9.0	-	0.0	-	-
	17	0.0	-	0.0	-	-	-	0.0	0.0	0.0	-	4.6	-	-	-	4.0	-	6.9	-	0.0	-	-
	18	0.0	-	0.0	-	-	-	0.0	0.0	0.0	-	4.6	-	-	-	1.0	-	1.2	-	0.0	-	-
	19	0.0	-	0.0	-	-	-	0.0	0.0	0.0	-	4.6	-	-	-	0.0	-	8.4	-	0.0	-	-
	20	0.0	-	0.0	-	-	-	0.0	0.0	0.0	-	4.7	-	-	-	2.0	-	3.1	-	0.0	-	-
	21	0.0	-	0.0	-	-	-	0.0	0.0	0.0	-	4.7	-	-	-	2.0	-	3.2	-	0.0	-	-
	22	0.0	-	0.0	-	-	-	0.0	0.0	0.0	-	4.7	-	-	-	0.0	-	1.7	-	0.0	-	-
	23	0.0	-	0.0	-	-	-	0.0	0.0	0.0	-	4.7	-	-	-	1.0	-	4.4	-	0.0	-	-
	0	0.0	-	0.0	-	-	-	1.5	0.0	0.0	-	4.7	-	-	-	2.0	-	9.6	-	0.0	-	-
	1	0.0	-	0.0	-	-	-	1.5	0.0	0.0	-	4.7	-	-	-	15.0	-	22.0	-	0.0	-	-
	2	0.0	-	0.0	-	-	-	1.5	0.0	0.0	-	4.7	-	-	-	10.0	-	8.8	-	0.0	-	-
	3	0.0	-	0.0	-	-	-	1.5	0.0	0.0	-	4.7	-	-	-	9.0	-	17.2	-	0.0	-	-
	4	0.0	-	0.0	-	-	-	1.5	0.0	0.0	-	6.5	-	-	-	11.0	-	10.6	-	0.0	-	-
	5	0.0	-	0.0	-	-	-	1.5	0.0	0.0	-	6.6	-	-	-	25.0	-	13.4	-	0.0	-	-
	6	0.0	-	0.0	-	-	-	1.5	0.0	0.0	-	6.6	-	-	-	0.0	-	1.4	-	0.0	-	-
7	0.0	-	0.0	-	-	-	1.5	0.0	0.0	-	1.1	-	-	-	0.0	-	3.1	-	0.0	-	-	
8	0.0	-	0.0	-	-	-	1.5	0.0	0.0	-	1.1	-	-	-	5.0	-	1.9	-	0.0	-	-	
9	0.0	-	0.0	-	-	-	1.5	0.0	0.0	-	1.1	-	-	-	0.0	-	0.5	-	0.0	-	-	
日合計		0.0	-	0.0	-	-	-	15.0	0.0	0.0	-	79.0	-	-	-	90.0	-	132.9	-	0.0	-	-
29	9-10	0.0	-	0.0	-	-	-	1.5	0.0	0.0	-	0.2	-	-	-	1.0	-	2.8	-	0.0	-	-
	11	0.0	-	0.0	-	-	-	1.5	0.0	0.0	-	0.1	-	-	-	0.0	-	1.8	-	0.0	-	-
	12	0.0	-	0.0	-	-	-	1.5	0.0	0.0	-	0.1	-	-	-	1.0	-	5.5	-	0.0	-	-
	13	0.0	-	0.0	-	-	-	1.5	0.0	0.0	-	0.1	-	-	-	0.0	-	3.8	-	0.0	-	-
	14	0.0	-	0.0	-	-	-	1.5	0.0	0.0	-	0.0	-	-	-	0.0	-	6.1	-	0.0	-	-
	15	0.0	-	0.0	-	-	-	1.5	0.0	0.0	-	0.1	-	-	-	0.0	-	1.4	-	0.0	-	-
	16	0.0	-	0.0	-	-	-	1.5	0.0	0.0	-	0.1	-	-	-	0.0	-	0.7	-	1.4	-	-
	17	0.0	-	0.4	-	-	-	1.5	0.0	0.0	-	0.1	-	-	-	0.0	-	0.5	-	3.1	-	-
	18	1.5	-	2.0	-	-	-	1.5	1.4	1.2	-	0.2	-	-	-	0.0	-	1.0	-	8.0	-	-
	19	4.5	-	7.6	-	-	-	1.5	3.1	2.6	-	5.0	-	-	-	0.0	-	0.5	-	13.9	-	-
	20	12.0	-	7.0	-	-	-	1.5	8.0	5.9	-	5.0	-	-	-	3.0	-	2.7	-	16.8	-	-
	21	14.5	-	12.0	-	-	-	1.5	6.4	7.1	-	5.0	-	-	-	3.0	-	1.6	-	9.8	-	-
	22	9.0	-	7.2	-	-	-	6.0	5.8	5.0	-	6.6	-	-	-	1.0	-	1.5	-	23.7	-	-
	23	8.0	-	5.5	-	-	-	6.0	7.1	5.8	-	6.7	-	-	-	6.0	-	2.7	-	8.3	-	-
	0	24.0	-	9.4	-	-	-	6.0	5.5	5.2	-	6.7	-	-	-	4.0	-	2.5	-	3.0	-	-
	1	14.5	-	11.7	-	-	-	2.4	4.9	4.2	-	1.7	-	-	-	2.0	-	0.7	-	0.4	-	-
	2	10.0	-	3.0	-	-	-	2.3	1.5	0.6	-	1.6	-	-	-	0.0	-	0.0	-	0.0	-	-
	3	0.5	-	0.0	-	-	-	2.3	0.0	0.0	-	1.6	-	-	-	0.0	-	0.0	-	0.0	-	-
	4	0.0	-	0.0	-	-	-	2.3	0.0	0.0	-	0.4	-	-	-	0.0	-	0.0	-	0.0	-	-
	5	0.0	-	0.0	-	-	-	2.3	0.4	0.7	-	0.4	-	-	-	0.0	-	0.0	-	0.0	-	-
	6	0.0	-	2.6	-	-	-	2.4	5.1	2.9	-	0.4	-	-	-	0.0	-	0.0	-	0.0	-	-
7	0.0	-	3.3	-	-	-	8.0	1.9	1.4	-	0.5	-	-	-	1.0	-	0.6	-	1.1	-	-	
8	3.5	-	2.9	-	-	-	7.9	0.8	0.1	-	0.4	-	-	-	0.0	-	0.4	-	0.1	-	-	
9	1.0	-	0.0	-	-	-	7.9	0.0	0.1	-	0.4	-	-	-	0.0	-	0.0	-	0.0	-	-	
日合計		103.0	-	74.6	-	-	-	73.8	51.9	42.8	-	43.4	-	-	-	22.0	-	36.8	-	89.6	-	-

近畿地方整備局 淀川水系 対象洪水観測所時間雨量表

洪水		S35. 8. 28																				
日	時	山科 (01)	天ヶ瀬 (30)	笠取	西笠取 (28)	荒木	大津 (気)	瀬田川 (27)	宮村 (28)	田代	信楽 (県)	雲井 (24)	信楽 (気)	横山 (60)	新田 (19)	玉滝 (55)	甲賀	柘植 (54)	土山 (気)	枚方 (31)	枚方 (気)	生駒山 (気)
30 日	9-10	0.0	-	0.0	-	-	-	0.0	0.0	0.0	-	0.0	-	-	-	0.0	-	0.0	-	0.0	-	-
	11	0.0	-	0.0	-	-	-	0.0	0.0	0.0	-	0.0	-	-	-	0.0	-	0.0	-	0.0	-	-
	12	0.0	-	0.0	-	-	-	0.0	0.0	0.0	-	0.0	-	-	-	0.0	-	0.0	-	0.0	-	-
	13	0.0	-	0.0	-	-	-	0.0	0.0	0.0	-	0.0	-	-	-	0.0	-	0.0	-	0.0	-	-
	14	0.0	-	0.0	-	-	-	0.0	0.0	0.0	-	0.0	-	-	-	0.0	-	0.0	-	0.0	-	-
	15	0.0	-	0.0	-	-	-	0.0	0.0	14.0	-	0.0	-	-	-	0.0	-	0.0	-	0.0	-	-
	16	0.0	-	0.0	-	-	-	0.0	0.0	2.3	-	0.0	-	-	-	0.0	-	0.0	-	0.0	-	-
	17	0.0	-	0.0	-	-	-	0.0	0.0	14.1	-	0.0	-	-	-	0.0	-	0.0	-	0.0	-	-
	18	0.0	-	0.0	-	-	-	0.0	2.7	4.6	-	0.0	-	-	-	0.0	-	0.0	-	0.0	-	-
	19	0.0	-	0.0	-	-	-	0.0	4.8	13.6	-	0.0	-	-	-	0.0	-	0.0	-	0.0	-	-
	20	0.0	-	0.0	-	-	-	0.0	8.5	1.8	-	0.0	-	-	-	0.0	-	0.0	-	0.0	-	-
	21	0.0	-	0.0	-	-	-	0.0	3.2	10.0	-	0.0	-	-	-	0.0	-	0.0	-	0.0	-	-
	22	0.0	-	0.0	-	-	-	0.0	0.0	0.0	-	0.0	-	-	-	0.0	-	0.0	-	0.0	-	-
	23	0.0	-	0.0	-	-	-	0.0	0.0	0.0	-	0.0	-	-	-	0.0	-	0.0	-	0.0	-	-
	0	0.0	-	0.0	-	-	-	0.0	0.0	0.0	-	0.0	-	-	-	0.0	-	0.0	-	0.0	-	-
	1	0.0	-	0.0	-	-	-	0.0	0.0	0.0	-	0.0	-	-	-	0.0	-	0.0	-	0.0	-	-
	2	0.0	-	0.0	-	-	-	0.0	0.0	0.0	-	0.0	-	-	-	0.0	-	0.0	-	0.0	-	-
	3	0.0	-	0.0	-	-	-	0.0	3.6	0.0	-	0.0	-	-	-	0.0	-	0.0	-	0.0	-	-
	4	0.0	-	0.0	-	-	-	0.0	1.2	0.0	-	0.0	-	-	-	0.0	-	0.0	-	0.0	-	-
	5	0.0	-	0.0	-	-	-	0.0	3.0	0.0	-	0.0	-	-	-	0.0	-	0.0	-	0.0	-	-
6	0.0	-	0.0	-	-	-	0.0	2.9	0.0	-	0.0	-	-	-	0.0	-	0.0	-	0.0	-	-	
7	0.0	-	0.0	-	-	-	0.0	3.7	0.0	-	0.0	-	-	-	0.0	-	0.0	-	0.0	-	-	
8	0.0	-	0.0	-	-	-	0.0	1.8	0.0	-	0.0	-	-	-	0.0	-	0.0	-	0.0	-	-	
9	0.0	-	0.0	-	-	-	0.0	0.0	0.0	-	0.0	-	-	-	0.0	-	0.0	-	0.0	-	-	
日合計		0.0	-	0.0	-	-	-	0.0	35.4	60.4	-	0.0	-	-	-	0.0	-	0.0	-	0.0	-	-
*総雨量		103.0	-	74.6	-	-	-	88.8	87.3	103.2	-	122.4	-	-	-	112.0	-	169.7	-	89.6	-	-

*総雨量は一連降雨の合計

近畿地方整備局 淀川水系 対象洪水観測所時間雨量表

洪水		S35. 8. 28																					
日	時	田辺	田辺 (6 8)	田辺 (気)	菱田	井手	木津	奈良 (気)	加茂 (6 7)	鷺峰山 (気)	鷺峰山	布目ダム (水)	峰寺 (水)	高山ダム (水)	多羅尾 (3 7)	尾山 (6 5)	島ヶ原 (5 6)	五瀬 (3 4)	島ヶ原	上野 (5 3)	上野 (気)	荒木 (7 1)	
28	9-10	-	0.0	-	-	-	-	0.0	0.0	-	-	-	-	-	-	-	0.0	-	-	-	0.0	-	-
	11	-	0.0	-	-	-	-	0.0	0.0	-	-	-	-	-	-	-	0.0	-	-	-	0.0	-	-
	12	-	0.0	-	-	-	-	0.0	0.0	-	-	-	-	-	-	-	0.0	-	-	-	0.1	-	-
	13	-	0.0	-	-	-	-	0.0	0.0	-	-	-	-	-	-	-	0.5	-	-	-	1.0	-	-
	14	-	0.0	-	-	-	-	0.0	0.0	-	-	-	-	-	-	-	0.2	-	-	-	0.9	-	-
	15	-	0.0	-	-	-	-	0.0	0.0	-	-	-	-	-	-	-	0.0	-	-	-	1.2	-	-
	16	-	0.0	-	-	-	-	0.0	0.0	-	-	-	-	-	-	-	1.0	-	-	-	2.7	-	-
	17	-	0.0	-	-	-	-	0.0	0.0	-	-	-	-	-	-	-	2.4	-	-	-	0.4	-	-
	18	-	0.0	-	-	-	-	0.0	0.0	-	-	-	-	-	-	-	1.2	-	-	-	1.9	-	-
	19	-	0.0	-	-	-	-	0.0	0.0	-	-	-	-	-	-	-	0.0	-	-	-	0.0	-	-
	20	-	0.0	-	-	-	-	0.0	0.0	-	-	-	-	-	-	-	0.0	-	-	-	0.6	-	-
	21	-	0.0	-	-	-	-	0.0	0.0	-	-	-	-	-	-	-	0.0	-	-	-	0.4	-	-
	22	-	0.0	-	-	-	-	0.0	0.0	-	-	-	-	-	-	-	0.0	-	-	-	0.1	-	-
	23	-	0.0	-	-	-	-	0.0	0.0	-	-	-	-	-	-	-	0.0	-	-	-	0.5	-	-
	0	-	0.0	-	-	-	-	0.0	0.0	-	-	-	-	-	-	-	1.5	-	-	-	4.3	-	-
	1	-	0.0	-	-	-	-	0.0	0.0	-	-	-	-	-	-	-	1.7	-	-	-	4.2	-	-
	2	-	0.0	-	-	-	-	0.0	0.0	-	-	-	-	-	-	-	0.2	-	-	-	3.9	-	-
	3	-	0.0	-	-	-	-	0.0	0.0	-	-	-	-	-	-	-	2.0	-	-	-	5.2	-	-
4	-	0.0	-	-	-	-	0.0	0.0	-	-	-	-	-	-	-	4.1	-	-	-	6.3	-	-	
5	-	0.0	-	-	-	-	0.0	0.0	-	-	-	-	-	-	-	1.5	-	-	-	1.0	-	-	
6	-	0.0	-	-	-	-	0.0	0.0	-	-	-	-	-	-	-	0.0	-	-	-	0.9	-	-	
7	-	0.0	-	-	-	-	0.0	0.0	-	-	-	-	-	-	-	0.0	-	-	-	1.6	-	-	
8	-	0.0	-	-	-	-	0.0	0.0	-	-	-	-	-	-	-	0.5	-	-	-	5.3	-	-	
9	-	0.0	-	-	-	-	0.0	0.0	-	-	-	-	-	-	-	0.0	-	-	-	0.5	-	-	
日合計		-	0.0	-	-	-	-	0.0	0.0	-	-	-	-	-	-	-	16.8	-	-	-	43.0	-	-
29	9-10	-	0.0	-	-	-	-	0.0	0.0	-	-	-	-	-	-	-	0.2	-	-	-	0.0	-	-
	11	-	0.0	-	-	-	-	0.0	0.0	-	-	-	-	-	-	-	0.3	-	-	-	0.0	-	-
	12	-	0.0	-	-	-	-	0.2	0.0	-	-	-	-	-	-	-	0.5	-	-	-	2.2	-	-
	13	-	0.0	-	-	-	-	0.0	0.0	-	-	-	-	-	-	-	0.2	-	-	-	4.2	-	-
	14	-	0.0	-	-	-	-	0.0	0.0	-	-	-	-	-	-	-	0.0	-	-	-	2.8	-	-
	15	-	0.0	-	-	-	-	0.1	0.0	-	-	-	-	-	-	-	0.0	-	-	-	0.6	-	-
	16	-	0.0	-	-	-	-	0.0	0.0	-	-	-	-	-	-	-	0.0	-	-	-	0.1	-	-
	17	-	0.8	-	-	-	-	1.1	0.5	-	-	-	-	-	-	-	0.0	-	-	-	0.0	-	-
	18	-	2.8	-	-	-	-	1.8	2.4	-	-	-	-	-	-	-	0.4	-	-	-	0.2	-	-
	19	-	5.4	-	-	-	-	3.7	2.7	-	-	-	-	-	-	-	1.5	-	-	-	0.8	-	-
	20	-	10.8	-	-	-	-	9.3	9.4	-	-	-	-	-	-	-	5.8	-	-	-	2.8	-	-
	21	-	6.2	-	-	-	-	5.3	5.0	-	-	-	-	-	-	-	3.2	-	-	-	1.7	-	-
	22	-	7.9	-	-	-	-	2.3	3.4	-	-	-	-	-	-	-	3.4	-	-	-	3.7	-	-
	23	-	10.3	-	-	-	-	4.1	5.2	-	-	-	-	-	-	-	3.5	-	-	-	2.5	-	-
	0	-	10.6	-	-	-	-	5.3	4.6	-	-	-	-	-	-	-	3.6	-	-	-	3.5	-	-
	1	-	6.9	-	-	-	-	5.4	4.3	-	-	-	-	-	-	-	2.2	-	-	-	1.7	-	-
	2	-	2.7	-	-	-	-	0.5	0.5	-	-	-	-	-	-	-	0.2	-	-	-	0.2	-	-
	3	-	2.6	-	-	-	-	0.0	0.0	-	-	-	-	-	-	-	0.0	-	-	-	0.0	-	-
4	-	3.0	-	-	-	-	0.0	0.0	-	-	-	-	-	-	-	0.0	-	-	-	0.0	-	-	
5	-	1.6	-	-	-	-	0.1	0.3	-	-	-	-	-	-	-	0.0	-	-	-	0.0	-	-	
6	-	1.4	-	-	-	-	6.5	0.7	-	-	-	-	-	-	-	0.6	-	-	-	0.0	-	-	
7	-	1.6	-	-	-	-	3.6	3.6	-	-	-	-	-	-	-	0.6	-	-	-	0.0	-	-	
8	-	0.4	-	-	-	-	0.2	0.0	-	-	-	-	-	-	-	0.0	-	-	-	0.0	-	-	
9	-	0.0	-	-	-	-	0.1	0.0	-	-	-	-	-	-	-	0.0	-	-	-	0.0	-	-	
日合計		-	75.0	-	-	-	-	49.6	42.6	-	-	-	-	-	-	-	26.2	-	-	-	27.0	-	-

近畿地方整備局 淀川水系 対象洪水観測所時間雨量表

洪水		S35. 8. 28																				
日	時	田辺	田辺 (68)	田辺 (気)	菱田	井手	木津	奈良 (気)	加茂 (67)	鷺峰山 (気)	鷺峰山	布目ダム (水)	峰寺 (水)	高山ダム (水)	多羅尾 (37)	尾山 (65)	島ヶ原 (56)	五瀬 (34)	島ヶ原	上野 (53)	上野 (気)	荒木 (71)
30 日	9-10	-	0.0	-	-	-	-	0.0	0.0	-	-	-	-	-	-	-	0.0	-	-	-	0.0	-
	11	-	0.0	-	-	-	-	0.0	0.0	-	-	-	-	-	-	-	0.0	-	-	-	0.0	-
	12	-	0.0	-	-	-	-	0.0	0.0	-	-	-	-	-	-	-	0.0	-	-	-	0.0	-
	13	-	0.0	-	-	-	-	0.0	0.0	-	-	-	-	-	-	-	0.0	-	-	-	0.0	-
	14	-	0.0	-	-	-	-	0.0	0.0	-	-	-	-	-	-	-	0.0	-	-	-	0.0	-
	15	-	0.0	-	-	-	-	0.0	0.0	-	-	-	-	-	-	-	0.0	-	-	-	0.0	-
	16	-	0.0	-	-	-	-	0.0	0.0	-	-	-	-	-	-	-	2.6	-	-	-	0.0	-
	17	-	0.0	-	-	-	-	0.0	0.0	-	-	-	-	-	-	-	1.1	-	-	-	0.0	-
	18	-	0.4	-	-	-	-	2.0	0.0	-	-	-	-	-	-	-	0.0	-	-	-	0.0	-
	19	-	0.0	-	-	-	-	4.2	0.0	-	-	-	-	-	-	-	0.0	-	-	-	0.0	-
	20	-	0.0	-	-	-	-	23.0	21.8	-	-	-	-	-	-	-	0.0	-	-	-	0.0	-
	21	-	0.0	-	-	-	-	0.0	0.0	-	-	-	-	-	-	-	7.8	-	-	-	0.0	-
	22	-	0.0	-	-	-	-	0.0	0.0	-	-	-	-	-	-	-	0.0	-	-	-	0.0	-
	23	-	0.0	-	-	-	-	0.0	0.0	-	-	-	-	-	-	-	0.0	-	-	-	0.0	-
	0	-	0.0	-	-	-	-	0.0	0.0	-	-	-	-	-	-	-	0.0	-	-	-	0.0	-
	1	-	0.0	-	-	-	-	0.0	0.0	-	-	-	-	-	-	-	0.0	-	-	-	0.0	-
	2	-	1.5	-	-	-	-	0.0	0.0	-	-	-	-	-	-	-	5.2	-	-	-	0.0	-
	3	-	20.2	-	-	-	-	0.6	10.2	-	-	-	-	-	-	-	0.0	-	-	-	0.0	-
	4	-	0.8	-	-	-	-	0.4	16.2	-	-	-	-	-	-	-	1.0	-	-	-	0.0	-
	5	-	6.6	-	-	-	-	0.6	2.8	-	-	-	-	-	-	-	0.5	-	-	-	0.0	-
6	-	6.0	-	-	-	-	12.5	2.0	-	-	-	-	-	-	-	5.3	-	-	-	0.0	-	
7	-	0.5	-	-	-	-	2.4	1.2	-	-	-	-	-	-	-	5.3	-	-	-	0.0	-	
8	-	0.2	-	-	-	-	1.4	1.6	-	-	-	-	-	-	-	1.0	-	-	-	0.0	-	
9	-	0.0	-	-	-	-	0.1	0.0	-	-	-	-	-	-	-	0.0	-	-	-	0.0	-	
日合計		-	36.2	-	-	-	-	47.2	55.8	-	-	-	-	-	-	-	35.7	-	-	-	0.0	-
*総雨量		-	111.2	-	-	-	-	96.8	98.4	-	-	-	-	-	-	-	78.7	-	-	-	70.0	-

*総雨量は一連降雨の合計

近畿地方整備局 淀川水系 対象洪水観測所時間雨量表

洪水		S35. 8. 28																				
日	時	依那古 (65)	阿保 (51)	坂下 (63)	阿波 (52)	井之市 (水)	針 (気)	針ヶ別所 (水)	針ヶ別所 (66)	榎原 (61)	室生ダム (水)	笠間 (水)	室生 (水)	家野 (水)	名張 (気)	曾爾 (68)	曾爾 (水)	青蓮池ダム (水)	名張 (64)	国津 (水)	国見山 (気)	伊賀見 (水)
28	9-10	-	0.0	-	0.0	-	-	-	0.0	0.0	-	-	0.0	-	-	1.0	-	-	0.0	-	-	-
	11	-	0.0	-	3.4	-	-	-	0.0	0.0	-	-	0.0	-	-	0.0	-	-	0.0	-	-	-
	12	-	0.0	-	3.4	-	-	-	0.0	0.0	-	-	0.0	-	-	0.0	-	-	0.1	-	-	-
	13	-	0.0	-	3.4	-	-	-	0.0	0.0	-	-	0.4	-	-	3.0	-	-	1.5	-	-	-
	14	-	0.0	-	3.4	-	-	-	0.0	0.0	-	-	0.0	-	-	3.0	-	-	1.8	-	-	-
	15	-	0.0	-	3.4	-	-	-	0.0	0.5	-	-	0.0	-	-	0.0	-	-	0.0	-	-	-
	16	-	0.0	-	3.5	-	-	-	1.0	0.5	-	-	0.4	-	-	3.1	-	-	0.2	-	-	-
	17	-	0.0	-	3.5	-	-	-	0.5	0.5	-	-	0.1	-	-	4.1	-	-	0.1	-	-	-
	18	-	5.0	-	3.5	-	-	-	0.5	0.5	-	-	0.9	-	-	2.0	-	-	0.1	-	-	-
	19	-	3.0	-	3.5	-	-	-	0.0	0.5	-	-	2.2	-	-	2.4	-	-	0.0	-	-	-
	20	-	4.0	-	3.5	-	-	-	0.0	0.5	-	-	1.5	-	-	3.5	-	-	0.1	-	-	-
	21	-	2.0	-	3.5	-	-	-	0.5	0.5	-	-	4.2	-	-	5.9	-	-	0.1	-	-	-
	22	-	1.0	-	6.6	-	-	-	0.5	0.5	-	-	5.5	-	-	5.5	-	-	1.8	-	-	-
	23	-	5.0	-	6.7	-	-	-	0.5	0.5	-	-	6.1	-	-	7.8	-	-	1.7	-	-	-
	0	-	5.0	-	6.7	-	-	-	0.5	0.5	-	-	1.7	-	-	4.8	-	-	4.0	-	-	-
	1	-	5.0	-	30.0	-	-	-	0.5	0.5	-	-	1.6	-	-	2.5	-	-	3.1	-	-	-
	2	-	4.0	-	30.0	-	-	-	0.5	0.5	-	-	2.8	-	-	9.6	-	-	1.3	-	-	-
	3	-	1.0	-	30.0	-	-	-	1.0	0.6	-	-	1.7	-	-	0.0	-	-	1.7	-	-	-
	4	-	3.0	-	16.6	-	-	-	0.0	0.6	-	-	1.0	-	-	0.0	-	-	4.9	-	-	-
	5	-	1.0	-	16.7	-	-	-	0.0	0.6	-	-	0.6	-	-	6.0	-	-	4.9	-	-	-
6	-	1.0	-	16.7	-	-	-	0.0	0.6	-	-	3.4	-	-	3.4	-	-	5.1	-	-	-	
7	-	0.0	-	6.5	-	-	-	1.0	0.6	-	-	2.6	-	-	9.3	-	-	1.7	-	-	-	
8	-	2.0	-	6.5	-	-	-	0.0	0.6	-	-	1.7	-	-	0.0	-	-	2.3	-	-	-	
9	-	0.0	-	6.5	-	-	-	0.0	2.4	-	-	6.4	-	-	5.2	-	-	4.5	-	-	-	
日合計		-	42.0	-	217.5	-	-	-	7.0	12.0	-	-	44.8	-	-	82.1	-	-	41.0	-	-	-
29	9-10	-	7.5	-	6.5	-	-	-	0.0	2.3	-	-	6.0	-	-	5.4	-	-	2.5	-	-	-
	11	-	12.5	-	6.6	-	-	-	1.0	1.8	-	-	7.0	-	-	3.8	-	-	3.1	-	-	-
	12	-	13.0	-	6.6	-	-	-	1.0	0.9	-	-	14.4	-	-	8.1	-	-	1.9	-	-	-
	13	-	6.0	-	6.6	-	-	-	0.0	2.0	-	-	11.9	-	-	8.7	-	-	1.8	-	-	-
	14	-	1.5	-	6.6	-	-	-	1.0	4.4	-	-	7.0	-	-	19.9	-	-	2.2	-	-	-
	15	-	0.5	-	6.6	-	-	-	0.0	1.0	-	-	5.2	-	-	7.1	-	-	1.0	-	-	-
	16	-	0.0	-	4.3	-	-	-	1.0	2.9	-	-	7.9	-	-	9.7	-	-	1.3	-	-	-
	17	-	0.5	-	4.4	-	-	-	1.0	3.3	-	-	6.6	-	-	8.1	-	-	2.8	-	-	-
	18	-	0.1	-	4.4	-	-	-	2.0	3.5	-	-	6.5	-	-	7.2	-	-	1.4	-	-	-
	19	-	2.9	-	5.0	-	-	-	3.0	1.5	-	-	6.0	-	-	6.4	-	-	4.7	-	-	-
	20	-	2.5	-	5.0	-	-	-	4.0	1.2	-	-	4.7	-	-	9.5	-	-	3.6	-	-	-
	21	-	0.5	-	5.0	-	-	-	4.0	1.1	-	-	1.4	-	-	4.5	-	-	1.4	-	-	-
	22	-	2.0	-	2.7	-	-	-	3.0	1.5	-	-	1.2	-	-	2.6	-	-	2.1	-	-	-
	23	-	3.5	-	2.7	-	-	-	2.0	0.9	-	-	1.6	-	-	1.5	-	-	3.4	-	-	-
	0	-	2.5	-	2.6	-	-	-	1.0	0.3	-	-	1.0	-	-	1.5	-	-	1.5	-	-	-
	1	-	0.0	-	0.0	-	-	-	0.0	0.0	-	-	0.6	-	-	0.8	-	-	1.0	-	-	-
	2	-	0.0	-	0.0	-	-	-	0.0	0.0	-	-	0.0	-	-	0.0	-	-	0.1	-	-	-
	3	-	0.0	-	0.0	-	-	-	0.0	0.0	-	-	0.0	-	-	0.0	-	-	0.2	-	-	-
	4	-	0.0	-	0.0	-	-	-	0.0	0.0	-	-	0.0	-	-	0.0	-	-	0.0	-	-	-
	5	-	0.0	-	0.0	-	-	-	0.0	0.6	-	-	0.0	-	-	0.0	-	-	0.0	-	-	-
6	-	0.5	-	0.0	-	-	-	0.0	0.0	-	-	0.0	-	-	0.0	-	-	0.0	-	-	-	
7	-	0.0	-	0.0	-	-	-	0.0	0.0	-	-	0.0	-	-	0.0	-	-	1.0	-	-	-	
8	-	0.0	-	0.0	-	-	-	0.0	0.0	-	-	0.0	-	-	0.0	-	-	0.0	-	-	-	
9	-	0.0	-	0.0	-	-	-	0.0	0.0	-	-	0.0	-	-	0.0	-	-	0.0	-	-	-	
日合計		-	56.0	-	75.6	-	-	-	24.0	29.2	-	-	89.0	-	-	104.8	-	-	37.0	-	-	-

近畿地方整備局 淀川水系 対象洪水観測所時間雨量表

洪水		S35. 8. 28																					
日	時	依那古 (65)	阿保 (51)	坂下 (63)	阿波 (52)	井之市 (水)	針 (気)	針ヶ別所 (水)	針ヶ別所 (66)	榎原 (61)	室生ダム (水)	笠間 (水)	室生 (水)	家野 (水)	名張 (気)	曾爾 (68)	曾爾 (水)	青蓮池ダム (水)	名張 (64)	国津 (水)	国見山 (気)	伊賀見 (水)	
	9-10	-	0.0	-	0.0	-	-	-	0.0	0.0	-	-	0.0	-	-	0.0	-	-	0.0	-	-	-	-
	11	-	0.0	-	0.0	-	-	-	0.0	0.0	-	-	0.0	-	-	0.0	-	-	0.0	-	-	-	-
	12	-	0.0	-	0.0	-	-	-	0.0	0.0	-	-	0.0	-	-	0.0	-	-	0.0	-	-	-	-
	13	-	0.0	-	0.0	-	-	-	0.0	0.0	-	-	0.0	-	-	0.0	-	-	0.0	-	-	-	-
	14	-	0.0	-	0.0	-	-	-	0.0	0.0	-	-	0.0	-	-	0.0	-	-	0.0	-	-	-	-
	15	-	0.0	-	0.0	-	-	-	0.0	0.0	-	-	0.0	-	-	0.0	-	-	0.0	-	-	-	-
	16	-	0.0	-	0.0	-	-	-	0.0	0.0	-	-	0.0	-	-	0.0	-	-	0.0	-	-	-	-
	17	-	0.0	-	0.0	-	-	-	0.0	0.0	-	-	0.0	-	-	0.0	-	-	0.0	-	-	-	-
	18	-	0.0	-	0.0	-	-	-	0.0	0.0	-	-	0.0	-	-	0.0	-	-	0.0	-	-	-	-
	19	-	0.0	-	0.0	-	-	-	0.0	0.0	-	-	0.0	-	-	0.0	-	-	0.0	-	-	-	-
30	20	-	0.0	-	0.0	-	-	-	0.0	0.0	-	-	0.0	-	-	0.0	-	-	0.0	-	-	-	-
	21	-	0.0	-	0.0	-	-	-	0.0	0.0	-	-	0.0	-	-	0.0	-	-	0.0	-	-	-	-
	22	-	0.0	-	0.0	-	-	-	0.0	0.0	-	-	0.0	-	-	0.0	-	-	0.0	-	-	-	-
	23	-	0.0	-	0.0	-	-	-	0.0	0.0	-	-	0.0	-	-	0.0	-	-	0.0	-	-	-	-
	0	-	0.0	-	0.0	-	-	-	0.0	0.0	-	-	0.0	-	-	0.0	-	-	0.0	-	-	-	-
	1	-	0.0	-	0.0	-	-	-	0.0	0.0	-	-	0.0	-	-	0.0	-	-	0.0	-	-	-	-
	2	-	0.0	-	0.0	-	-	-	0.0	0.0	-	-	0.0	-	-	0.0	-	-	0.0	-	-	-	-
	3	-	0.0	-	0.0	-	-	-	0.0	0.0	-	-	0.0	-	-	0.0	-	-	0.0	-	-	-	-
	4	-	0.0	-	0.0	-	-	-	0.0	0.0	-	-	0.0	-	-	0.0	-	-	0.0	-	-	-	-
	5	-	0.0	-	0.0	-	-	-	0.0	0.0	-	-	0.0	-	-	0.0	-	-	0.0	-	-	-	-
	6	-	0.0	-	0.0	-	-	-	0.0	0.0	-	-	0.0	-	-	0.0	-	-	0.0	-	-	-	-
	7	-	0.0	-	0.0	-	-	-	0.0	0.0	-	-	0.0	-	-	0.0	-	-	0.0	-	-	-	-
	8	-	0.0	-	0.0	-	-	-	0.0	0.0	-	-	0.0	-	-	0.0	-	-	0.0	-	-	-	-
	9	-	0.0	-	0.0	-	-	-	0.0	0.0	-	-	0.0	-	-	0.0	-	-	0.0	-	-	-	-
	日合計	-	0.0	-	0.0	-	-	-	0.0	0.0	-	-	0.0	-	-	0.0	-	-	0.0	-	-	-	-
	*総雨量	-	98.0	-	293.1	-	-	-	31.0	41.2	-	-	133.8	-	-	186.9	-	-	78.0	-	-	-	-

*総雨量は一連降雨の合計

近畿地方整備局 淀川水系 対象洪水観測所時間雨量表

洪水		S35. 8. 28																				
日	時	曾爾 (気)	伊賀見 (7 2)	太郎生 (水)	太郎生 (5 7)	霧生 (水)	霧生 (5 0)	大宇陀 (気)	大宇陀 (水)	古市場 (水)	内牧 (水)	岩端 (5 9)	高見 (気)	山粕 (7 5)	桃俣 (7 1)	桃俣 (水)	土屋原 (7 3)	菅野 (水)	神末 (水)	白山 (気)	粥見 (気)	黒津
28	9-10				0.0					0.0		0.0										
	11				0.3					0.0		0.0										
	12				0.0					0.0		0.0										
	13				2.1					0.0		0.0										
	14				4.9					0.0		0.0										
	15				0.1					0.0		0.0										
	16				1.2					0.0		0.0										
	17				0.6					0.0		0.0										
	18				1.4					0.0		0.0										
	19				0.4					0.0		0.0										
	20				0.5					0.0		0.0										
	21				0.0					0.9		0.0										
	22				5.5					1.8		0.0										
	23				2.6					3.3		0.0										
	0				5.3					0.3		0.0										
	1				2.3					2.8		2.0										
	2				3.9					2.0		2.0										
	3				3.3					2.2		4.0										
	4				4.8					1.2		1.0										
	5				15.7					5.0		6.0										
6				5.6					3.4		8.0											
7				14.6					0.4		6.0											
8				13.8					1.8		6.0											
9				11.9					0.6		12.0											
日合計					100.8					25.7		47.0										
29	9-10				10.1					2.2		20.0										
	11				10.1					10.8		8.0										
	12				11.3					7.4		5.0										
	13				13.1					3.4		5.0										
	14				6.1					6.2		8.0										
	15				9.6					7.2		16.0										
	16				4.5					6.8		11.0										
	17				5.5					9.6		8.0										
	18				9.5					4.4		9.0										
	19				11.6					3.4		6.0										
	20				10.4					5.0		3.0										
	21				10.0					1.2		1.0										
	22				4.5					0.6		2.0										
	23				2.1					1.2		1.0										
	0				2.6					0.6		0.0										
	1				1.0					0.0		0.0										
	2				0.3					0.0		0.0										
	3				0.0					0.0		0.0										
	4				0.0					0.0		0.0										
	5				0.0					0.0		0.0										
6				0.0					0.0		0.0											
7				0.0					0.0		0.0											
8				0.0					0.0		0.0											
9				0.0					0.0		0.0											
日合計					122.3					70.0		103.0										

近畿地方整備局 淀川水系 対象洪水観測所時間雨量表

洪水		S35. 8. 28																				
日	時	曾爾 (気)	伊賀見 (72)	太郎生 (水)	太郎生 (57)	霧生 (水)	霧生 (50)	大宇陀 (気)	大宇陀 (水)	古市場 (水)	内牧 (水)	岩端 (59)	高見 (気)	山粕 (75)	桃俣 (71)	桃俣 (水)	土屋原 (73)	菅野 (水)	神末 (水)	白山 (気)	粥見 (気)	黒津
30 日	9-10	-	-	-	0.0	-	-	-	-	0.0	-	0.0	-	-	-	-	-	-	-	-	-	-
	11	-	-	-	0.0	-	-	-	-	0.0	-	0.0	-	-	-	-	-	-	-	-	-	-
	12	-	-	-	0.0	-	-	-	-	0.0	-	0.0	-	-	-	-	-	-	-	-	-	-
	13	-	-	-	0.0	-	-	-	-	0.0	-	0.0	-	-	-	-	-	-	-	-	-	-
	14	-	-	-	0.0	-	-	-	-	0.0	-	0.0	-	-	-	-	-	-	-	-	-	-
	15	-	-	-	0.0	-	-	-	-	0.0	-	0.0	-	-	-	-	-	-	-	-	-	-
	16	-	-	-	0.0	-	-	-	-	0.0	-	0.0	-	-	-	-	-	-	-	-	-	-
	17	-	-	-	0.0	-	-	-	-	0.0	-	0.0	-	-	-	-	-	-	-	-	-	-
	18	-	-	-	0.0	-	-	-	-	0.0	-	0.0	-	-	-	-	-	-	-	-	-	-
	19	-	-	-	0.0	-	-	-	-	0.0	-	0.0	-	-	-	-	-	-	-	-	-	-
	20	-	-	-	0.0	-	-	-	-	0.0	-	0.0	-	-	-	-	-	-	-	-	-	-
	21	-	-	-	0.0	-	-	-	-	0.0	-	0.0	-	-	-	-	-	-	-	-	-	-
	22	-	-	-	0.0	-	-	-	-	0.0	-	0.0	-	-	-	-	-	-	-	-	-	-
	23	-	-	-	0.0	-	-	-	-	0.0	-	0.0	-	-	-	-	-	-	-	-	-	-
	0	-	-	-	0.0	-	-	-	-	0.0	-	0.0	-	-	-	-	-	-	-	-	-	-
	1	-	-	-	0.0	-	-	-	-	0.0	-	0.0	-	-	-	-	-	-	-	-	-	-
	2	-	-	-	0.0	-	-	-	-	0.0	-	0.0	-	-	-	-	-	-	-	-	-	-
	3	-	-	-	0.0	-	-	-	-	0.0	-	0.0	-	-	-	-	-	-	-	-	-	-
	4	-	-	-	0.0	-	-	-	-	0.0	-	0.0	-	-	-	-	-	-	-	-	-	-
	5	-	-	-	0.0	-	-	-	-	0.0	-	0.0	-	-	-	-	-	-	-	-	-	-
	6	-	-	-	0.0	-	-	-	-	0.0	-	0.0	-	-	-	-	-	-	-	-	-	-
7	-	-	-	0.0	-	-	-	-	0.0	-	0.0	-	-	-	-	-	-	-	-	-	-	
8	-	-	-	0.0	-	-	-	-	0.0	-	0.0	-	-	-	-	-	-	-	-	-	-	
9	-	-	-	0.0	-	-	-	-	0.0	-	0.0	-	-	-	-	-	-	-	-	-	-	
日合計		-	-	-	0.0	-	-	-	-	0.0	-	0.0	-	-	-	-	-	-	-	-	-	-
*総雨量		-	-	-	223.1	-	-	-	-	95.7	-	150.0	-	-	-	-	-	-	-	-	-	-

*総雨量は一連降雨の合計

近畿地方整備局 淀川水系 対象洪水観測所時間雨量表

洪水		S35. 8. 28																				
日	時	大鳥居	笠取	高井	室生	三栖	神吉	桂	中川	北大河原	湯船	東別院	本梅	殿田	岩山	小田原	朝宮	南新田	大河原	大峯	高原	愛宕山
28	9-10	0.0	-	-	-	-	-	-	-	-	-	-	-	-	0.0	0.0	0.0	-	0.0	-	-	0.0
	11	0.0	-	-	-	-	-	-	-	-	-	-	-	-	0.0	0.0	0.0	-	0.0	-	-	0.0
	12	0.0	-	-	-	-	-	-	-	-	-	-	-	-	0.0	0.0	0.0	-	0.0	-	-	0.0
	13	0.0	-	-	-	-	-	-	-	-	-	-	-	-	0.0	0.0	0.0	-	0.0	-	-	0.0
	14	0.0	-	-	-	-	-	-	-	-	-	-	-	-	0.0	0.0	0.0	-	0.0	-	-	0.0
	15	0.0	-	-	-	-	-	-	-	-	-	-	-	-	0.0	0.0	0.0	-	0.0	-	-	0.0
	16	0.0	-	-	-	-	-	-	-	-	-	-	-	-	0.0	0.0	0.0	-	0.0	-	-	0.0
	17	0.0	-	-	-	-	-	-	-	-	-	-	-	-	0.0	0.0	0.0	-	0.6	-	-	0.0
	18	0.0	-	-	-	-	-	-	-	-	-	-	-	-	0.0	0.0	0.0	-	1.8	-	-	0.0
	19	0.0	-	-	-	-	-	-	-	-	-	-	-	-	0.0	0.0	0.0	-	0.0	-	-	0.0
	20	0.0	-	-	-	-	-	-	-	-	-	-	-	-	0.0	0.0	0.0	-	0.0	-	-	0.0
	21	0.0	-	-	-	-	-	-	-	-	-	-	-	-	0.0	0.0	0.0	-	0.0	-	-	0.0
	22	0.0	-	-	-	-	-	-	-	-	-	-	-	-	0.0	0.0	0.0	-	0.0	-	-	0.0
	23	0.0	-	-	-	-	-	-	-	-	-	-	-	-	0.0	0.0	0.0	-	0.0	-	-	0.0
	0	0.0	-	-	-	-	-	-	-	-	-	-	-	-	0.0	0.0	0.0	-	0.4	-	-	0.0
	1	0.0	-	-	-	-	-	-	-	-	-	-	-	-	0.0	0.0	0.0	-	0.0	-	-	0.0
	2	0.0	-	-	-	-	-	-	-	-	-	-	-	-	0.0	0.0	0.0	-	0.1	-	-	0.5
	3	0.0	-	-	-	-	-	-	-	-	-	-	-	-	0.0	0.0	0.0	-	0.5	-	-	0.0
	4	0.0	-	-	-	-	-	-	-	-	-	-	-	-	0.0	0.0	0.0	-	0.6	-	-	0.5
	5	0.0	-	-	-	-	-	-	-	-	-	-	-	-	0.0	0.0	0.0	-	1.9	-	-	0.5
	6	0.0	-	-	-	-	-	-	-	-	-	-	-	-	0.0	0.0	0.0	-	0.0	-	-	1.0
7	0.0	-	-	-	-	-	-	-	-	-	-	-	-	0.0	0.0	0.0	-	0.1	-	-	0.5	
8	0.0	-	-	-	-	-	-	-	-	-	-	-	-	0.0	0.0	0.0	-	0.5	-	-	0.0	
9	0.0	-	-	-	-	-	-	-	-	-	-	-	-	0.0	0.0	0.0	-	0.2	-	-	0.0	
日合計		0.0	-	-	-	-	-	-	-	-	-	-	-	-	0.0	0.0	0.0	-	6.7	-	-	3.0
29	9-10	0.0	-	-	-	-	-	-	-	-	-	-	-	-	0.0	0.0	0.0	-	0.0	-	-	0.0
	11	0.0	-	-	-	-	-	-	-	-	-	-	-	-	0.0	0.0	0.0	-	0.0	-	-	0.0
	12	0.0	-	-	-	-	-	-	-	-	-	-	-	-	0.0	0.0	0.0	-	0.0	-	-	0.0
	13	0.0	-	-	-	-	-	-	-	-	-	-	-	-	0.0	0.0	0.0	-	0.0	-	-	0.0
	14	0.0	-	-	-	-	-	-	-	-	-	-	-	-	0.0	0.0	0.0	-	0.0	-	-	0.0
	15	0.0	-	-	-	-	-	-	-	-	-	-	-	-	0.0	0.0	0.0	-	0.0	-	-	0.0
	16	0.0	-	-	-	-	-	-	-	-	-	-	-	-	0.0	0.0	0.0	-	0.0	-	-	0.0
	17	0.0	-	-	-	-	-	-	-	-	-	-	-	-	0.4	0.0	0.0	-	0.0	-	-	0.0
	18	1.2	-	-	-	-	-	-	-	-	-	-	-	-	2.5	0.4	0.6	-	0.5	-	-	0.5
	19	3.0	-	-	-	-	-	-	-	-	-	-	-	-	3.5	2.4	3.7	-	1.7	-	-	7.0
	20	4.8	-	-	-	-	-	-	-	-	-	-	-	-	10.0	4.2	5.9	-	5.2	-	-	12.5
	21	5.6	-	-	-	-	-	-	-	-	-	-	-	-	10.8	9.0	4.0	-	3.3	-	-	25.0
	22	4.6	-	-	-	-	-	-	-	-	-	-	-	-	7.2	8.0	5.0	-	3.4	-	-	28.5
	23	4.0	-	-	-	-	-	-	-	-	-	-	-	-	6.6	6.5	5.8	-	4.0	-	-	34.5
	0	4.4	-	-	-	-	-	-	-	-	-	-	-	-	6.0	6.1	5.0	-	4.0	-	-	33.0
	1	3.2	-	-	-	-	-	-	-	-	-	-	-	-	5.8	4.7	2.4	-	4.1	-	-	22.5
	2	0.1	-	-	-	-	-	-	-	-	-	-	-	-	7.6	3.4	0.8	-	0.9	-	-	11.5
	3	0.0	-	-	-	-	-	-	-	-	-	-	-	-	0.0	0.9	0.0	-	0.0	-	-	1.5
	4	0.0	-	-	-	-	-	-	-	-	-	-	-	-	0.0	0.0	0.2	-	0.0	-	-	13.5
	5	0.3	-	-	-	-	-	-	-	-	-	-	-	-	0.0	0.0	0.4	-	0.0	-	-	0.5
	6	3.7	-	-	-	-	-	-	-	-	-	-	-	-	13.2	0.0	3.2	-	0.5	-	-	16.5
7	0.5	-	-	-	-	-	-	-	-	-	-	-	-	3.4	12.6	2.9	-	2.4	-	-	27.5	
8	0.2	-	-	-	-	-	-	-	-	-	-	-	-	2.2	0.8	0.1	-	0.1	-	-	16.5	
9	0.0	-	-	-	-	-	-	-	-	-	-	-	-	0.0	1.7	0.0	-	0.1	-	-	2.0	
日合計		35.6	-	-	-	-	-	-	-	-	-	-	-	-	79.2	60.7	40.0	-	30.2	-	-	253.0

近畿地方整備局 淀川水系 対象洪水観測所時間雨量表

洪水		S35. 8. 28																				
日	時	大鳥居	笠取	高井	室生	三栖	神吉	桂	中川	北大河原	湯船	東別院	本梅	殿田	岩山	小田原	朝宮	南新田	大河原	大峯	高原	愛宕山
30日	9-10	0.0	-	-	-	-	-	-	-	-	-	-	-	-	0.0	0.0	0.0	-	0.0	-	-	0.0
	11	0.0	-	-	-	-	-	-	-	-	-	-	-	-	0.0	0.0	0.0	-	0.0	-	-	1.0
	12	0.0	-	-	-	-	-	-	-	-	-	-	-	-	0.0	0.0	0.0	-	0.0	-	-	0.0
	13	0.0	-	-	-	-	-	-	-	-	-	-	-	-	0.0	0.0	0.0	-	0.0	-	-	0.0
	14	0.0	-	-	-	-	-	-	-	-	-	-	-	-	0.0	0.0	0.0	-	0.0	-	-	0.0
	15	15.7	-	-	-	-	-	-	-	-	-	-	-	-	0.0	0.0	7.8	-	0.0	-	-	0.0
	16	11.7	-	-	-	-	-	-	-	-	-	-	-	-	0.0	0.0	5.2	-	0.0	-	-	0.0
	17	23.5	-	-	-	-	-	-	-	-	-	-	-	-	0.0	0.0	7.4	-	0.0	-	-	0.0
	18	2.4	-	-	-	-	-	-	-	-	-	-	-	-	0.0	0.0	16.8	-	0.0	-	-	0.0
	19	5.9	-	-	-	-	-	-	-	-	-	-	-	-	0.0	0.0	3.8	-	0.0	-	-	0.0
	20	10.9	-	-	-	-	-	-	-	-	-	-	-	-	0.0	0.0	12.0	-	0.0	-	-	0.0
	21	8.4	-	-	-	-	-	-	-	-	-	-	-	-	0.0	0.0	5.2	-	0.0	-	-	0.0
	22	0.0	-	-	-	-	-	-	-	-	-	-	-	-	0.0	0.0	0.0	-	0.0	-	-	0.0
	23	0.1	-	-	-	-	-	-	-	-	-	-	-	-	0.0	0.0	0.0	-	0.0	-	-	0.0
	0	0.4	-	-	-	-	-	-	-	-	-	-	-	-	0.0	0.0	0.0	-	0.0	-	-	0.0
	1	0.2	-	-	-	-	-	-	-	-	-	-	-	-	0.0	0.0	0.0	-	0.0	-	-	2.0
	2	0.0	-	-	-	-	-	-	-	-	-	-	-	-	0.0	0.0	0.2	-	0.0	-	-	10.0
	3	0.2	-	-	-	-	-	-	-	-	-	-	-	-	0.0	0.0	1.0	-	0.0	-	-	2.0
	4	0.2	-	-	-	-	-	-	-	-	-	-	-	-	0.0	0.0	1.2	-	0.0	-	-	1.0
	5	1.8	-	-	-	-	-	-	-	-	-	-	-	-	0.0	0.0	2.6	-	0.0	-	-	0.0
6	8.6	-	-	-	-	-	-	-	-	-	-	-	-	0.0	0.0	1.7	-	0.0	-	-	0.5	
7	2.6	-	-	-	-	-	-	-	-	-	-	-	-	0.0	0.0	2.1	-	0.0	-	-	0.0	
8	0.6	-	-	-	-	-	-	-	-	-	-	-	-	0.0	0.0	1.2	-	0.0	-	-	0.5	
9	0.0	-	-	-	-	-	-	-	-	-	-	-	-	0.0	0.0	0.0	-	0.0	-	-	0.0	
日合計		93.2	-	-	-	-	-	-	-	-	-	-	-	-	0.0	0.0	68.2	-	0.0	-	-	17.0
*総雨量		128.8	-	-	-	-	-	-	-	-	-	-	-	-	79.2	60.7	108.2	-	36.9	-	-	273.0

*総雨量は一連降雨の合計

近畿地方整備局 淀川水系 対象洪水観測所時間雨量表

洪水		S35. 8. 28																			
日	時	魚谷峠	平野	水口	勅旨	小原	笠取山	天理	鷺家口	世木堰堤	荒神橋	東本梅									
28	9-10	-	-	-	-	0.0	-	-	0.0	0.0	-	0.0									
	11	-	-	-	-	0.0	-	-	0.0	0.0	-	0.0									
	12	-	-	-	-	0.0	-	-	0.0	0.0	-	0.0									
	13	-	-	-	-	0.0	-	-	0.0	0.0	-	0.0									
	14	-	-	-	-	0.0	-	-	0.0	0.0	-	0.0									
	15	-	-	-	-	0.0	-	-	0.0	0.0	-	0.0									
	16	-	-	-	-	0.0	-	-	0.0	0.0	-	0.0									
	17	-	-	-	-	0.0	-	-	0.0	0.0	-	0.0									
	18	-	-	-	-	0.0	-	-	0.0	0.0	-	0.0									
	19	-	-	-	-	0.0	-	-	0.0	0.0	-	0.0									
	20	-	-	-	-	0.0	-	-	0.0	0.0	-	0.0									
	21	-	-	-	-	0.0	-	-	0.0	0.0	-	0.0									
	22	-	-	-	-	0.0	-	-	0.0	0.0	-	0.0									
	23	-	-	-	-	0.0	-	-	0.0	0.0	-	0.0									
	0	-	-	-	-	0.0	-	-	0.0	0.0	-	0.0									
	1	-	-	-	-	0.0	-	-	0.0	0.0	-	0.0									
	2	-	-	-	-	0.0	-	-	7.2	0.0	-	0.0									
	3	-	-	-	-	0.0	-	-	7.2	0.0	-	0.0									
	4	-	-	-	-	0.0	-	-	7.2	0.0	-	0.0									
	5	-	-	-	-	0.0	-	-	7.2	0.0	-	0.0									
	6	-	-	-	-	0.0	-	-	7.3	0.0	-	0.0									
7	-	-	-	-	0.0	-	-	7.3	0.0	-	0.0										
8	-	-	-	-	0.0	-	-	7.3	0.0	-	0.0										
9	-	-	-	-	0.0	-	-	7.3	0.0	-	0.0										
日合計		-	-	-	-	0.0	-	-	58.0	0.0	-	0.0									
29	9-10	-	-	-	-	0.0	-	-	8.0	0.0	-	0.0									
	11	-	-	-	-	0.0	-	-	8.0	0.0	-	0.0									
	12	-	-	-	-	0.0	-	-	8.0	0.0	-	0.0									
	13	-	-	-	-	0.0	-	-	16.6	0.3	-	0.0									
	14	-	-	-	-	0.0	-	-	16.7	0.0	-	0.0									
	15	-	-	-	-	0.0	-	-	16.7	0.0	-	0.0									
	16	-	-	-	-	0.0	-	-	2.0	0.1	-	0.0									
	17	-	-	-	-	0.0	-	-	5.5	1.1	-	3.0									
	18	-	-	-	-	0.8	-	-	5.5	4.5	-	10.0									
	19	-	-	-	-	2.6	-	-	9.4	8.2	-	20.5									
	20	-	-	-	-	6.1	-	-	9.3	13.5	-	22.0									
	21	-	-	-	-	6.7	-	-	9.3	14.5	-	25.5									
	22	-	-	-	-	5.0	-	-	1.7	19.0	-	28.0									
	23	-	-	-	-	5.8	-	-	1.7	40.8	-	34.5									
	0	-	-	-	-	5.4	-	-	1.6	26.2	-	28.0									
	1	-	-	-	-	3.6	-	-	0.0	12.8	-	17.5									
	2	-	-	-	-	0.6	-	-	0.0	27.4	-	29.0									
	3	-	-	-	-	0.0	-	-	0.0	20.6	-	17.5									
	4	-	-	-	-	0.0	-	-	0.0	6.8	-	8.5									
	5	-	-	-	-	0.4	-	-	0.0	22.4	-	24.0									
	6	-	-	-	-	1.1	-	-	0.0	30.0	-	34.0									
7	-	-	-	-	1.6	-	-	0.0	12.7	-	3.0										
8	-	-	-	-	0.0	-	-	0.0	4.1	-	11.0										
9	-	-	-	-	0.0	-	-	0.0	12.0	-	14.5										
日合計		-	-	-	-	39.7	-	-	120.0	277.0	-	330.5									

近畿地方整備局 淀川水系 対象洪水観測所時間雨量表

洪水		S35. 8. 28																			
日	時	魚谷峠	平野	水口	勅旨	小原	笠取山	天理	鷺家口	世木堰堤	荒神橋	東本梅									
30 日	9-10	-	-	-	-	0.0	-	-	0.0	1.6	-	4.0									
	11	-	-	-	-	0.0	-	-	0.0	3.3	-	5.0									
	12	-	-	-	-	0.0	-	-	0.0	0.8	-	1.0									
	13	-	-	-	-	0.0	-	-	0.0	0.0	-	0.0									
	14	-	-	-	-	0.0	-	-	0.0	0.0	-	0.0									
	15	-	-	-	-	9.4	-	-	0.0	0.0	-	0.0									
	16	-	-	-	-	1.4	-	-	0.0	0.0	-	0.0									
	17	-	-	-	-	0.2	-	-	0.0	0.0	-	1.5									
	18	-	-	-	-	0.1	-	-	0.0	0.8	-	0.0									
	19	-	-	-	-	5.2	-	-	0.0	0.0	-	0.0									
	20	-	-	-	-	0.0	-	-	0.0	0.0	-	1.5									
	21	-	-	-	-	4.8	-	-	0.0	2.5	-	0.5									
	22	-	-	-	-	0.0	-	-	0.0	2.8	-	1.0									
	23	-	-	-	-	0.0	-	-	0.0	5.2	-	2.5									
	0	-	-	-	-	0.0	-	-	0.0	3.2	-	0.5									
	1	-	-	-	-	0.0	-	-	0.0	0.3	-	0.0									
	2	-	-	-	-	1.6	-	-	0.0	0.2	-	2.5									
	3	-	-	-	-	0.2	-	-	0.0	0.1	-	2.5									
	4	-	-	-	-	1.6	-	-	0.0	1.7	-	5.0									
	5	-	-	-	-	1.8	-	-	0.0	0.5	-	1.0									
6	-	-	-	-	2.4	-	-	0.0	0.0	-	0.5										
7	-	-	-	-	1.3	-	-	0.0	0.0	-	0.0										
8	-	-	-	-	0.0	-	-	0.0	0.0	-	0.0										
9	-	-	-	-	0.0	-	-	0.0	0.0	-	0.0										
日合計		-	-	-	-	30.0	-	-	0.0	23.0	-	29.0									
*総雨量		-	-	-	-	69.7	-	-	178.0	300.0	-	359.5									

近畿地方整備局 淀川水系 対象洪水観測所時間雨量表

洪水		S36.6.24																				
日	時	高屋川橋	上弓削	京北 (気)	黒田 (102)	上黒田	広河原 (16)	鎌倉 (13)	花背	榎	園部 (15)	園部 (気)	園部 (府)	殿田 (14)	新町 (05)	新庄 (04)	亀岡	亀岡 (07)	周山 (府)	周山 (03)	雲ヶ畑 (08)	上賀茂
24	9-10	-	-	-	0.0	-	-	-	0.0	-	-	-	-	-	-	0.0	-	0.0	-	0.0	-	-
	11	-	-	-	0.0	-	-	-	0.0	-	-	-	-	-	-	0.0	-	0.0	-	0.0	-	-
	12	-	-	-	0.0	-	-	-	0.0	-	-	-	-	-	-	0.0	-	0.0	-	0.0	-	-
	13	-	-	-	0.0	-	-	-	0.0	-	-	-	-	-	-	0.0	-	0.0	-	0.0	-	-
	14	-	-	-	0.0	-	-	-	0.0	-	-	-	-	-	-	0.0	-	0.0	-	0.0	-	-
	15	-	-	-	0.0	-	-	-	0.0	-	-	-	-	-	-	0.0	-	0.0	-	0.0	-	-
	16	-	-	-	0.0	-	-	-	1.0	-	-	-	-	-	-	0.0	-	4.7	-	0.0	-	-
	17	-	-	-	0.0	-	-	-	1.0	-	-	-	-	-	-	0.0	-	3.6	-	3.1	-	-
	18	-	-	-	0.0	-	-	-	4.0	-	-	-	-	-	-	0.0	-	8.2	-	3.1	-	-
	19	-	-	-	0.0	-	-	-	5.0	-	-	-	-	-	-	0.0	-	3.3	-	3.2	-	-
	20	-	-	-	0.0	-	-	-	3.0	-	-	-	-	-	-	0.0	-	1.6	-	3.2	-	-
	21	-	-	-	0.0	-	-	-	3.0	-	-	-	-	-	-	0.0	-	1.2	-	3.2	-	-
	22	-	-	-	0.0	-	-	-	1.0	-	-	-	-	-	-	0.1	-	5.7	-	3.2	-	-
	23	-	-	-	0.0	-	-	-	6.0	-	-	-	-	-	-	0.1	-	1.3	-	3.2	-	-
0	-	-	-	0.0	-	-	-	3.0	-	-	-	-	-	-	0.1	-	1.9	-	3.2	-	-	
1	-	-	-	0.0	-	-	-	1.0	-	-	-	-	-	-	0.1	-	2.7	-	3.2	-	-	
2	-	-	-	0.0	-	-	-	2.0	-	-	-	-	-	-	0.1	-	0.4	-	3.2	-	-	
3	-	-	-	0.0	-	-	-	1.0	-	-	-	-	-	-	0.1	-	0.4	-	3.2	-	-	
4	-	-	-	0.0	-	-	-	1.0	-	-	-	-	-	-	0.1	-	4.7	-	3.2	-	-	
5	-	-	-	0.0	-	-	-	8.0	-	-	-	-	-	-	0.1	-	6.0	-	3.2	-	-	
6	-	-	-	0.0	-	-	-	9.0	-	-	-	-	-	-	0.1	-	3.8	-	3.2	-	-	
7	-	-	-	0.0	-	-	-	5.0	-	-	-	-	-	-	0.1	-	12.5	-	3.2	-	-	
8	-	-	-	0.0	-	-	-	7.0	-	-	-	-	-	-	0.1	-	2.5	-	3.2	-	-	
9	-	-	-	0.0	-	-	-	8.0	-	-	-	-	-	-	0.1	-	0.3	-	1.2	-	-	
日合計		-	-	-	0.0	-	-	-	69.0	-	-	-	-	-	-	1.2	-	64.8	-	52.2	-	-
25	9-10	-	-	-	0.0	-	-	-	1.0	-	-	-	-	-	-	0.1	-	0.3	-	0.0	-	-
	11	-	-	-	0.0	-	-	-	0.0	-	-	-	-	-	-	0.1	-	0.0	-	0.0	-	-
	12	-	-	-	0.0	-	-	-	0.0	-	-	-	-	-	-	0.1	-	0.0	-	0.0	-	-
	13	-	-	-	0.0	-	-	-	0.0	-	-	-	-	-	-	0.1	-	0.0	-	0.1	-	-
	14	-	-	-	0.0	-	-	-	0.0	-	-	-	-	-	-	0.1	-	0.0	-	0.1	-	-
	15	-	-	-	0.0	-	-	-	1.0	-	-	-	-	-	-	0.1	-	0.2	-	0.1	-	-
	16	-	-	-	8.1	-	-	-	3.0	-	-	-	-	-	-	0.1	-	0.8	-	0.1	-	-
	17	-	-	-	8.1	-	-	-	1.0	-	-	-	-	-	-	0.1	-	0.2	-	3.0	-	-
	18	-	-	-	8.2	-	-	-	0.0	-	-	-	-	-	-	2.2	-	0.0	-	0.8	-	-
	19	-	-	-	8.2	-	-	-	0.0	-	-	-	-	-	-	0.8	-	0.1	-	1.8	-	-
	20	-	-	-	8.2	-	-	-	0.0	-	-	-	-	-	-	0.0	-	0.3	-	0.0	-	-
	21	-	-	-	8.2	-	-	-	1.0	-	-	-	-	-	-	3.4	-	0.1	-	1.6	-	-
	22	-	-	-	1.0	-	-	-	1.0	-	-	-	-	-	-	0.8	-	0.6	-	3.0	-	-
	23	-	-	-	1.0	-	-	-	1.0	-	-	-	-	-	-	0.0	-	3.1	-	0.0	-	-
0	-	-	-	1.0	-	-	-	0.0	-	-	-	-	-	-	0.8	-	0.1	-	1.0	-	-	
1	-	-	-	1.0	-	-	-	5.0	-	-	-	-	-	-	0.2	-	5.5	-	0.2	-	-	
2	-	-	-	1.0	-	-	-	6.0	-	-	-	-	-	-	0.8	-	8.5	-	1.6	-	-	
3	-	-	-	1.0	-	-	-	3.0	-	-	-	-	-	-	0.4	-	11.5	-	0.8	-	-	
4	-	-	-	12.0	-	-	-	12.0	-	-	-	-	-	-	-	15.0	-	7.4	-	12.8	-	-
5	-	-	-	12.0	-	-	-	14.0	-	-	-	-	-	-	-	9.6	-	5.5	-	7.0	-	-
6	-	-	-	12.0	-	-	-	10.0	-	-	-	-	-	-	-	8.2	-	15.5	-	5.0	-	-
7	-	-	-	6.7	-	-	-	8.0	-	-	-	-	-	-	-	7.4	-	8.5	-	6.2	-	-
8	-	-	-	6.6	-	-	-	6.0	-	-	-	-	-	-	-	8.4	-	10.0	-	6.2	-	-
9	-	-	-	6.6	-	-	-	6.0	-	-	-	-	-	-	-	4.0	-	6.5	-	7.2	-	-
日合計		-	-	-	110.9	-	-	-	79.0	-	-	-	-	-	-	62.8	-	84.7	-	58.6	-	-

近畿地方整備局 淀川水系 対象洪水観測所時間雨量表

洪水		S36.6.24																				
日	時	高屋川橋	上弓削	京北 (気)	黒田 (102)	上黒田	広河原 (16)	鎌倉 (13)	花背	榎	園部 (15)	園部 (気)	園部 (府)	殿田 (14)	新町 (05)	新任 (04)	亀岡	亀岡 (07)	周山 (府)	周山 (03)	雲ヶ畑 (08)	上賀茂
26	9-10	-	-	-	4.0	-	-	-	6.0	-	-	-	-	-	-	6.0	-	4.5	-	5.0	-	-
	11	-	-	-	4.0	-	-	-	4.0	-	-	-	-	-	-	4.0	-	7.1	-	4.6	-	-
	12	-	-	-	4.0	-	-	-	6.0	-	-	-	-	-	-	3.6	-	2.6	-	4.4	-	-
	13	-	-	-	1.7	-	-	-	3.0	-	-	-	-	-	-	8.6	-	0.2	-	5.8	-	-
	14	-	-	-	1.6	-	-	-	1.0	-	-	-	-	-	-	2.6	-	0.2	-	0.0	-	-
	15	-	-	-	1.6	-	-	-	0.0	-	-	-	-	-	-	0.2	-	0.0	-	0.3	-	-
	16	-	-	-	0.0	-	-	-	0.0	-	-	-	-	-	-	0.2	-	0.0	-	0.0	-	-
	17	-	-	-	0.0	-	-	-	1.0	-	-	-	-	-	-	0.2	-	0.7	-	0.1	-	-
	18	-	-	-	0.0	-	-	-	0.0	-	-	-	-	-	-	0.0	-	0.1	-	0.0	-	-
	19	-	-	-	0.0	-	-	-	0.0	-	-	-	-	-	-	0.0	-	0.0	-	0.1	-	-
	20	-	-	-	0.0	-	-	-	2.0	-	-	-	-	-	-	0.0	-	0.0	-	0.1	-	-
	21	-	-	-	0.0	-	-	-	2.0	-	-	-	-	-	-	0.0	-	0.1	-	0.0	-	-
	22	-	-	-	2.0	-	-	-	1.0	-	-	-	-	-	-	0.0	-	0.0	-	0.1	-	-
	23	-	-	-	2.0	-	-	-	2.0	-	-	-	-	-	-	0.0	-	0.0	-	0.0	-	-
0	-	-	-	2.0	-	-	-	2.0	-	-	-	-	-	-	0.0	-	0.2	-	0.0	-	-	
1	-	-	-	2.0	-	-	-	0.0	-	-	-	-	-	-	0.2	-	2.1	-	0.0	-	-	
2	-	-	-	2.0	-	-	-	3.0	-	-	-	-	-	-	1.7	-	7.6	-	1.5	-	-	
3	-	-	-	2.0	-	-	-	10.0	-	-	-	-	-	-	7.0	-	10.1	-	6.0	-	-	
4	-	-	-	5.3	-	-	-	10.0	-	-	-	-	-	-	4.0	-	2.6	-	4.6	-	-	
5	-	-	-	5.3	-	-	-	9.7	-	-	-	-	-	-	3.6	-	4.2	-	2.4	-	-	
6	-	-	-	5.4	-	-	-	7.0	-	-	-	-	-	-	3.0	-	4.9	-	5.2	-	-	
7	-	-	-	5.0	-	-	-	4.0	-	-	-	-	-	-	4.6	-	6.3	-	5.8	-	-	
8	-	-	-	5.0	-	-	-	7.0	-	-	-	-	-	-	8.4	-	4.5	-	6.0	-	-	
9	-	-	-	5.0	-	-	-	12.0	-	-	-	-	-	-	9.6	-	0.0	-	6.2	-	-	
日合計		-	-	-	59.9	-	-	-	92.7	-	-	-	-	-	-	67.5	-	58.0	-	58.2	-	-
27	9-10	-	-	-	8.3	-	-	-	7.0	-	-	-	-	-	-	12.0	-	12.0	-	7.0	-	-
	11	-	-	-	8.3	-	-	-	14.0	-	-	-	-	-	-	13.4	-	17.5	-	14.0	-	-
	12	-	-	-	8.4	-	-	-	10.0	-	-	-	-	-	-	5.6	-	8.0	-	5.0	-	-
	13	-	-	-	1.7	-	-	-	7.0	-	-	-	-	-	-	3.0	-	3.0	-	1.2	-	-
	14	-	-	-	1.6	-	-	-	0.0	-	-	-	-	-	-	0.4	-	1.0	-	0.6	-	-
	15	-	-	-	1.6	-	-	-	1.0	-	-	-	-	-	-	1.0	-	1.5	-	0.8	-	-
	16	-	-	-	0.0	-	-	-	1.0	-	-	-	-	-	-	0.0	-	1.0	-	0.0	-	-
	17	-	-	-	0.0	-	-	-	0.0	-	-	-	-	-	-	0.0	-	0.0	-	0.2	-	-
	18	-	-	-	0.0	-	-	-	0.0	-	-	-	-	-	-	0.0	-	1.0	-	0.0	-	-
	19	-	-	-	0.0	-	-	-	0.0	-	-	-	-	-	-	0.0	-	1.0	-	0.0	-	-
	20	-	-	-	3.8	-	-	-	0.0	-	-	-	-	-	-	0.0	-	1.0	-	0.1	-	-
	21	-	-	-	3.8	-	-	-	0.0	-	-	-	-	-	-	0.0	-	1.0	-	0.0	-	-
	22	-	-	-	3.8	-	-	-	2.1	-	-	-	-	-	-	0.0	-	1.0	-	0.0	-	-
	23	-	-	-	3.8	-	-	-	2.1	-	-	-	-	-	-	0.0	-	1.0	-	0.0	-	-
0	-	-	-	3.8	-	-	-	2.1	-	-	-	-	-	-	0.0	-	1.0	-	0.0	-	-	
1	-	-	-	3.8	-	-	-	2.1	-	-	-	-	-	-	0.0	-	1.0	-	0.0	-	-	
2	-	-	-	3.8	-	-	-	2.1	-	-	-	-	-	-	0.0	-	1.0	-	0.0	-	-	
3	-	-	-	3.8	-	-	-	2.1	-	-	-	-	-	-	0.0	-	1.0	-	0.0	-	-	
4	-	-	-	3.8	-	-	-	2.1	-	-	-	-	-	-	0.0	-	1.0	-	0.0	-	-	
5	-	-	-	3.8	-	-	-	2.1	-	-	-	-	-	-	0.0	-	1.0	-	0.0	-	-	
6	-	-	-	3.8	-	-	-	2.1	-	-	-	-	-	-	0.0	-	1.0	-	0.0	-	-	
7	-	-	-	3.8	-	-	-	2.1	-	-	-	-	-	-	0.0	-	1.0	-	0.0	-	-	
8	-	-	-	3.8	-	-	-	2.0	-	-	-	-	-	-	0.0	-	1.0	-	0.0	-	-	
9	-	-	-	3.8	-	-	-	2.0	-	-	-	-	-	-	0.0	-	1.0	-	0.0	-	-	
日合計		-	-	-	83.1	-	-	-	65.0	-	-	-	-	-	-	35.4	-	60.0	-	28.9	-	-
*総雨量		-	-	-	253.9	-	-	-	305.7	-	-	-	-	-	-	166.9	-	267.5	-	197.9	-	-

*総雨量は一連降雨の合計

近畿地方整備局 淀川水系 対象洪水観測所時間雨量表

洪水		S36.6.24																				
日	時	京都 (気)	京都	花背 (01)	花背峠 (気)	大原	比叡山 (09)	倉垣 (水)	歌垣 (75)	余野	箕面 (気)	西別院 (06)	山崎 (30)	長岡京 (気)	乙訓	八幡 (70)	八幡	巨椋池 (35)	松井 (69)	宇治	小栗栖	勸修寺
24	9-10	0.0	-	-	-	-	0.0	-	-	-	-	-	-	-	-	-	-	-	-	0.0	0.0	-
	11	0.0	-	-	-	-	0.0	-	-	-	-	-	-	-	-	-	-	-	-	0.0	0.0	-
	12	0.0	-	-	-	-	0.0	-	-	-	-	-	-	-	-	-	-	-	-	0.0	0.0	-
	13	0.0	-	-	-	-	0.0	-	-	-	-	-	-	-	-	-	-	-	-	0.1	0.1	-
	14	1.0	-	-	-	-	0.0	-	-	-	-	-	-	-	-	-	-	-	-	0.0	0.2	-
	15	4.9	-	-	-	-	1.0	-	-	-	-	-	-	-	-	-	-	-	-	0.1	0.2	-
	16	0.2	-	-	-	-	0.2	-	-	-	-	-	-	-	-	-	-	-	-	2.8	3.5	-
	17	2.6	-	-	-	-	1.2	-	-	-	-	-	-	-	-	-	-	-	-	3.8	3.5	-
	18	5.8	-	-	-	-	5.2	-	-	-	-	-	-	-	-	-	-	-	-	6.0	3.5	-
	19	7.8	-	-	-	-	8.0	-	-	-	-	-	-	-	-	-	-	-	-	6.9	3.5	-
	20	3.0	-	-	-	-	4.5	-	-	-	-	-	-	-	-	-	-	-	-	1.3	3.5	-
	21	2.0	-	-	-	-	2.4	-	-	-	-	-	-	-	-	-	-	-	-	0.2	3.6	-
	22	0.6	-	-	-	-	0.9	-	-	-	-	-	-	-	-	-	-	-	-	0.0	0.0	-
	23	6.0	-	-	-	-	5.7	-	-	-	-	-	-	-	-	-	-	-	-	4.0	0.1	-
	0	1.1	-	-	-	-	7.6	-	-	-	-	-	-	-	-	-	-	-	-	1.0	0.1	-
	1	0.9	-	-	-	-	1.0	-	-	-	-	-	-	-	-	-	-	-	-	2.0	0.1	-
	2	2.7	-	-	-	-	4.4	-	-	-	-	-	-	-	-	-	-	-	-	0.8	0.1	-
	3	1.3	-	-	-	-	0.7	-	-	-	-	-	-	-	-	-	-	-	-	0.6	2.6	-
	4	0.3	-	-	-	-	0.4	-	-	-	-	-	-	-	-	-	-	-	-	0.9	2.6	-
	5	5.1	-	-	-	-	3.7	-	-	-	-	-	-	-	-	-	-	-	-	3.2	2.6	-
	6	8.7	-	-	-	-	9.9	-	-	-	-	-	-	-	-	-	-	-	-	5.4	2.6	-
	7	5.9	-	-	-	-	8.1	-	-	-	-	-	-	-	-	-	-	-	-	6.4	6.6	-
	8	5.7	-	-	-	-	3.1	-	-	-	-	-	-	-	-	-	-	-	-	5.1	6.7	-
	9	8.0	-	-	-	-	10.0	-	-	-	-	-	-	-	-	-	-	-	-	0.3	6.7	-
日合計		73.6	-	-	-	-	78.0	-	-	-	-	-	-	-	-	-	-	-	-	50.9	52.4	-
25	9-10	0.2	-	-	-	-	0.4	-	-	-	-	-	-	-	-	-	-	-	-	0.8	0.0	-
	11	0.4	-	-	-	-	0.0	-	-	-	-	-	-	-	-	-	-	-	-	0.1	0.0	-
	12	0.0	-	-	-	-	0.0	-	-	-	-	-	-	-	-	-	-	-	-	0.3	0.0	-
	13	0.0	-	-	-	-	0.0	-	-	-	-	-	-	-	-	-	-	-	-	0.0	0.0	-
	14	0.0	-	-	-	-	0.0	-	-	-	-	-	-	-	-	-	-	-	-	0.0	0.1	-
	15	0.0	-	-	-	-	0.0	-	-	-	-	-	-	-	-	-	-	-	-	0.0	0.1	-
	16	0.4	-	-	-	-	0.1	-	-	-	-	-	-	-	-	-	-	-	-	2.0	0.1	-
	17	0.8	-	-	-	-	1.0	-	-	-	-	-	-	-	-	-	-	-	-	1.2	0.1	-
	18	0.0	-	-	-	-	0.3	-	-	-	-	-	-	-	-	-	-	-	-	0.0	0.1	-
	19	0.0	-	-	-	-	0.0	-	-	-	-	-	-	-	-	-	-	-	-	0.0	1.2	-
	20	0.0	-	-	-	-	0.0	-	-	-	-	-	-	-	-	-	-	-	-	0.4	1.2	-
	21	0.0	-	-	-	-	0.0	-	-	-	-	-	-	-	-	-	-	-	-	0.0	1.2	-
	22	0.2	-	-	-	-	0.6	-	-	-	-	-	-	-	-	-	-	-	-	0.0	1.2	-
	23	0.1	-	-	-	-	0.1	-	-	-	-	-	-	-	-	-	-	-	-	0.0	1.3	-
	0	3.0	-	-	-	-	6.2	-	-	-	-	-	-	-	-	-	-	-	-	1.6	1.3	-
	1	1.5	-	-	-	-	1.9	-	-	-	-	-	-	-	-	-	-	-	-	1.0	1.3	-
2	3.9	-	-	-	-	4.8	-	-	-	-	-	-	-	-	-	-	-	-	5.1	1.3	-	
3	10.2	-	-	-	-	7.8	-	-	-	-	-	-	-	-	-	-	-	-	11.4	14.0	-	
4	6.9	-	-	-	-	6.7	-	-	-	-	-	-	-	-	-	-	-	-	5.2	12.0	-	
5	14.9	-	-	-	-	5.7	-	-	-	-	-	-	-	-	-	-	-	-	7.0	10.0	-	
6	15.7	-	-	-	-	15.7	-	-	-	-	-	-	-	-	-	-	-	-	22.9	20.4	-	
7	22.6	-	-	-	-	20.4	-	-	-	-	-	-	-	-	-	-	-	-	16.1	20.2	-	
8	6.0	-	-	-	-	7.9	-	-	-	-	-	-	-	-	-	-	-	-	7.0	0.4	-	
9	7.2	-	-	-	-	5.0	-	-	-	-	-	-	-	-	-	-	-	-	3.0	0.8	-	
日合計		94.0	-	-	-	-	84.6	-	-	-	-	-	-	-	-	-	-	-	-	85.1	88.3	-

近畿地方整備局 淀川水系 対象洪水観測所時間雨量表

洪水		S36.6.24																					
日	時	京都 (気)	京都	花背 (01)	花背峠 (気)	大原	比叡山 (09)	倉垣 (水)	歌垣 (75)	余野	箕面 (気)	西別院 (06)	山崎 (30)	長岡京 (気)	乙訓	八幡 (70)	八幡	巨椋池 (35)	松井 (69)	宇治	小栗栖	勸修寺	
26	9-10	9.3	-	-	-	-	7.3	-	-	-	-	-	-	-	-	-	-	-	-	-	8.0	10.2	-
	11	19.2	-	-	-	-	6.0	-	-	-	-	-	-	-	-	-	-	-	-	-	17.7	10.0	-
	12	10.9	-	-	-	-	8.8	-	-	-	-	-	-	-	-	-	-	-	-	-	8.9	10.0	-
	13	5.7	-	-	-	-	3.4	-	-	-	-	-	-	-	-	-	-	-	-	-	1.8	0.0	-
	14	2.0	-	-	-	-	0.4	-	-	-	-	-	-	-	-	-	-	-	-	-	1.2	0.0	-
	15	1.5	-	-	-	-	0.0	-	-	-	-	-	-	-	-	-	-	-	-	-	1.1	0.0	-
	16	0.5	-	-	-	-	0.5	-	-	-	-	-	-	-	-	-	-	-	-	-	0.5	0.1	-
	17	0.0	-	-	-	-	0.9	-	-	-	-	-	-	-	-	-	-	-	-	-	1.4	0.1	-
	18	0.0	-	-	-	-	0.9	-	-	-	-	-	-	-	-	-	-	-	-	-	0.0	1.0	-
	19	0.0	-	-	-	-	0.1	-	-	-	-	-	-	-	-	-	-	-	-	-	0.0	1.0	-
	20	0.0	-	-	-	-	0.4	-	-	-	-	-	-	-	-	-	-	-	-	-	0.0	1.0	-
	21	0.0	-	-	-	-	0.4	-	-	-	-	-	-	-	-	-	-	-	-	-	0.0	1.0	-
	22	0.0	-	-	-	-	0.2	-	-	-	-	-	-	-	-	-	-	-	-	-	0.0	1.0	-
	23	0.2	-	-	-	-	1.2	-	-	-	-	-	-	-	-	-	-	-	-	-	0.4	1.0	-
	0	3.4	-	-	-	-	0.3	-	-	-	-	-	-	-	-	-	-	-	-	-	0.0	1.0	-
	1	2.9	-	-	-	-	1.0	-	-	-	-	-	-	-	-	-	-	-	-	-	0.0	1.0	-
	2	0.1	-	-	-	-	1.4	-	-	-	-	-	-	-	-	-	-	-	-	-	4.2	1.0	-
	3	0.0	-	-	-	-	9.4	-	-	-	-	-	-	-	-	-	-	-	-	-	5.2	1.0	-
	4	0.0	-	-	-	-	8.4	-	-	-	-	-	-	-	-	-	-	-	-	-	8.8	0.0	-
	5	0.0	-	-	-	-	4.6	-	-	-	-	-	-	-	-	-	-	-	-	-	3.8	0.0	-
	6	0.0	-	-	-	-	7.5	-	-	-	-	-	-	-	-	-	-	-	-	-	3.5	0.0	-
7	0.0	-	-	-	-	4.2	-	-	-	-	-	-	-	-	-	-	-	-	-	4.7	0.0	-	
8	0.0	-	-	-	-	10.0	-	-	-	-	-	-	-	-	-	-	-	-	-	11.5	0.0	-	
9	0.5	-	-	-	-	12.7	-	-	-	-	-	-	-	-	-	-	-	-	-	10.9	0.1	-	
日合計		56.2	-	-	-	-	90.0	-	-	-	-	-	-	-	-	-	-	-	-	-	93.6	40.5	-
27	9-10	1.2	-	-	-	-	9.2	-	-	-	-	-	-	-	-	-	-	-	-	-	10.7	0.1	-
	11	1.2	-	-	-	-	10.2	-	-	-	-	-	-	-	-	-	-	-	-	-	10.4	0.1	-
	12	0.0	-	-	-	-	12.0	-	-	-	-	-	-	-	-	-	-	-	-	-	21.3	0.1	-
	13	0.0	-	-	-	-	7.0	-	-	-	-	-	-	-	-	-	-	-	-	-	6.7	0.1	-
	14	0.0	-	-	-	-	3.0	-	-	-	-	-	-	-	-	-	-	-	-	-	5.5	0.1	-
	15	0.0	-	-	-	-	1.2	-	-	-	-	-	-	-	-	-	-	-	-	-	4.0	0.1	-
	16	0.0	-	-	-	-	1.2	-	-	-	-	-	-	-	-	-	-	-	-	-	3.5	5.0	-
	17	0.0	-	-	-	-	0.0	-	-	-	-	-	-	-	-	-	-	-	-	-	0.5	5.0	-
	18	0.0	-	-	-	-	0.0	-	-	-	-	-	-	-	-	-	-	-	-	-	0.1	3.6	-
	19	0.0	-	-	-	-	0.0	-	-	-	-	-	-	-	-	-	-	-	-	-	0.0	3.6	-
	20	1.0	-	-	-	-	0.0	-	-	-	-	-	-	-	-	-	-	-	-	-	0.0	3.6	-
	21	0.0	-	-	-	-	0.0	-	-	-	-	-	-	-	-	-	-	-	-	-	0.0	10.1	-
	22	0.5	-	-	-	-	0.0	-	-	-	-	-	-	-	-	-	-	-	-	-	0.2	10.2	-
	23	0.0	-	-	-	-	0.4	-	-	-	-	-	-	-	-	-	-	-	-	-	0.7	20.0	-
	0	0.0	-	-	-	-	0.6	-	-	-	-	-	-	-	-	-	-	-	-	-	3.0	20.0	-
	1	0.2	-	-	-	-	0.0	-	-	-	-	-	-	-	-	-	-	-	-	-	2.9	0.0	-
	2	0.2	-	-	-	-	0.0	-	-	-	-	-	-	-	-	-	-	-	-	-	0.3	0.1	-
	3	6.9	-	-	-	-	0.0	-	-	-	-	-	-	-	-	-	-	-	-	-	0.0	0.1	-
	4	1.4	-	-	-	-	0.0	-	-	-	-	-	-	-	-	-	-	-	-	-	0.0	0.1	-
	5	1.4	-	-	-	-	0.0	-	-	-	-	-	-	-	-	-	-	-	-	-	0.0	0.1	-
	6	8.5	-	-	-	-	0.0	-	-	-	-	-	-	-	-	-	-	-	-	-	0.2	0.1	-
7	16.7	-	-	-	-	0.0	-	-	-	-	-	-	-	-	-	-	-	-	-	3.6	0.1	-	
8	29.9	-	-	-	-	0.0	-	-	-	-	-	-	-	-	-	-	-	-	-	1.5	0.1	-	
9	3.8	-	-	-	-	0.0	-	-	-	-	-	-	-	-	-	-	-	-	-	1.5	0.1	-	
日合計		72.9	-	-	-	-	44.8	-	-	-	-	-	-	-	-	-	-	-	-	-	76.6	82.5	-
*総雨量		296.7	-	-	-	-	297.4	-	-	-	-	-	-	-	-	-	-	-	-	-	306.2	263.7	-

*総雨量は一連降雨の合計

近畿地方整備局 淀川水系 対象洪水観測所時間雨量表

洪水		S36.6.24																				
日	時	山科 (01)	天ヶ瀬 (30)	笠取	西笠取 (28)	荒木	大津 (気)	瀬田川 (27)	宮村 (28)	田代	信楽 (県)	雲井 (24)	信楽 (気)	横山 (60)	新田 (19)	玉滝 (55)	甲賀	柘植 (54)	土山 (気)	枚方 (31)	枚方 (気)	生駒山 (気)
24	日																					
	時																					
	9-10	0.0	-	0.0	-	-	-	0.0	0.0	0.0	-	-	-	-	-	0.0	-	0.0	-	0.0	-	0.0
	11	0.0	-	0.0	-	-	-	0.0	0.0	0.0	-	-	-	-	-	0.0	-	0.0	-	0.0	-	0.0
	12	0.0	-	0.0	-	-	-	0.0	0.0	0.0	-	-	-	-	-	0.0	-	0.0	-	0.0	-	0.0
	13	0.0	-	0.0	-	-	-	0.0	0.0	0.0	-	-	-	-	-	0.0	-	0.0	-	0.0	-	0.0
	14	0.0	-	0.0	-	-	-	0.0	0.0	0.0	-	-	-	-	-	0.0	-	0.0	-	0.0	-	0.0
	15	0.0	-	0.0	-	-	-	0.0	2.3	0.0	-	-	-	-	-	1.3	-	2.3	-	2.9	-	2.9
	16	0.0	-	0.7	-	-	-	0.0	2.3	0.0	-	-	-	-	-	1.3	-	2.3	-	2.9	-	2.9
	17	3.0	-	1.2	-	-	-	0.5	2.3	1.7	-	-	-	-	-	1.4	-	2.3	-	2.9	-	2.9
	18	5.5	-	6.6	-	-	-	4.6	2.3	3.4	-	-	-	-	-	0.0	-	2.3	-	2.9	-	2.9
	19	6.0	-	3.1	-	-	-	6.4	2.3	4.4	-	-	-	-	-	1.0	-	2.3	-	2.9	-	2.9
	20	2.5	-	2.7	-	-	-	4.0	2.3	1.8	-	-	-	-	-	0.0	-	2.3	-	2.9	-	2.9
	21	2.5	-	1.0	-	-	-	0.2	2.3	0.0	-	-	-	-	-	0.0	-	2.3	-	2.9	-	2.9
	22	0.5	-	0.0	-	-	-	0.1	2.3	0.0	-	-	-	-	-	0.0	-	2.3	-	2.9	-	2.9
	23	6.0	-	2.0	-	-	-	1.9	2.3	0.4	-	-	-	-	-	0.0	-	2.3	-	2.9	-	2.9
	0	3.0	-	1.6	-	-	-	2.3	2.3	1.8	-	-	-	-	-	1.0	-	2.3	-	2.9	-	2.9
	1	0.5	-	1.7	-	-	-	1.4	2.3	1.6	-	-	-	-	-	1.0	-	2.3	-	3.0	-	3.0
	2	1.5	-	1.0	-	-	-	0.4	2.3	1.4	-	-	-	-	-	2.0	-	2.3	-	3.0	-	3.0
	3	0.0	-	0.8	-	-	-	0.3	2.3	1.2	-	-	-	-	-	1.0	-	2.3	-	3.0	-	3.0
	4	0.0	-	0.8	-	-	-	3.7	2.3	1.4	-	-	-	-	-	2.0	-	2.3	-	3.0	-	3.0
5	3.5	-	3.8	-	-	-	4.0	2.3	3.9	-	-	-	-	-	2.0	-	2.3	-	3.0	-	3.0	
6	8.0	-	7.2	-	-	-	10.2	2.3	7.0	-	-	-	-	-	5.0	-	2.3	-	3.0	-	3.0	
7	7.0	-	6.2	-	-	-	3.0	2.3	6.5	-	-	-	-	-	7.0	-	2.3	-	3.0	-	3.0	
8	3.0	-	4.4	-	-	-	3.8	2.3	1.9	-	-	-	-	-	3.0	-	2.3	-	3.0	-	3.0	
9	4.5	-	1.6	-	-	-	2.8	2.3	0.1	-	-	-	-	-	0.0	-	2.3	-	3.0	-	3.0	
日合計		57.0	-	46.4	-	-	-	49.6	43.7	38.5	-	-	-	-	-	29.0	-	43.7	-	56.0	-	-
25	日																					
	時																					
	9-10	0.0	-	0.1	-	-	-	0.0	2.3	0.0	-	-	-	-	-	0.0	-	2.3	-	3.0	-	3.0
	11	0.5	-	0.4	-	-	-	0.3	0.7	0.6	-	-	-	-	-	0.0	-	2.3	-	3.0	-	3.0
	12	0.0	-	0.0	-	-	-	0.1	0.3	0.2	-	-	-	-	-	1.0	-	2.3	-	3.0	-	3.0
	13	0.0	-	0.0	-	-	-	0.0	0.0	0.0	-	-	-	-	-	0.0	-	2.3	-	3.0	-	3.0
	14	0.0	-	0.0	-	-	-	0.0	0.0	0.0	-	-	-	-	-	0.0	-	2.3	-	3.0	-	3.0
	15	0.0	-	0.0	-	-	-	0.0	0.0	0.0	-	-	-	-	-	0.0	-	2.3	-	3.0	-	3.0
	16	1.5	-	1.6	-	-	-	1.9	1.9	0.2	-	-	-	-	-	0.0	-	2.3	-	3.0	-	3.0
	17	2.0	-	3.6	-	-	-	1.2	1.7	1.1	-	-	-	-	-	1.0	-	2.3	-	3.0	-	3.0
	18	0.0	-	0.0	-	-	-	0.0	0.0	0.3	-	-	-	-	-	2.0	-	2.3	-	3.0	-	3.0
	19	0.0	-	0.0	-	-	-	0.1	0.0	0.1	-	-	-	-	-	0.0	-	2.4	-	3.0	-	3.0
	20	0.5	-	0.2	-	-	-	0.0	0.3	0.5	-	-	-	-	-	0.0	-	2.4	-	3.0	-	3.0
	21	0.0	-	0.3	-	-	-	0.2	0.7	0.7	-	-	-	-	-	1.0	-	2.4	-	3.0	-	3.0
	22	0.0	-	0.3	-	-	-	0.0	0.1	0.3	-	-	-	-	-	0.0	-	2.4	-	3.0	-	3.0
	23	0.0	-	0.0	-	-	-	0.3	0.6	0.8	-	-	-	-	-	1.0	-	2.4	-	3.0	-	3.0
	0	1.5	-	2.6	-	-	-	1.4	0.9	0.8	-	-	-	-	-	0.0	-	2.4	-	3.0	-	3.0
	1	10.5	-	10.4	-	-	-	0.8	1.2	1.6	-	-	-	-	-	2.0	-	2.4	-	3.0	-	3.0
	2	7.0	-	4.3	-	-	-	7.7	2.1	2.6	-	-	-	-	-	2.0	-	2.4	-	3.0	-	3.0
	3	7.5	-	10.1	-	-	-	11.8	7.8	11.9	-	-	-	-	-	3.0	-	2.4	-	3.0	-	3.0
	4	5.5	-	4.3	-	-	-	5.4	5.3	6.6	-	-	-	-	-	7.0	-	2.4	-	3.0	-	3.0
5	7.5	-	6.7	-	-	-	9.4	5.1	3.8	-	-	-	-	-	2.0	-	2.4	-	3.0	-	3.0	
6	18.5	-	19.7	-	-	-	22.8	14.3	7.9	-	-	-	-	-	8.0	-	2.4	-	3.0	-	3.0	
7	27.0	-	21.6	-	-	-	20.7	14.0	15.9	-	-	-	-	-	19.0	-	2.4	-	3.0	-	3.0	
8	4.5	-	9.0	-	-	-	15.7	17.8	12.1	-	-	-	-	-	15.0	-	2.4	-	3.0	-	3.0	
9	3.0	-	3.8	-	-	-	6.5	6.2	17.0	-	-	-	-	-	19.0	-	0.6	-	3.0	-	3.0	
日合計		97.0	-	99.0	-	-	-	106.3	83.3	85.0	-	-	-	-	-	83.0	-	54.9	-	72.0	-	-

近畿地方整備局 淀川水系 対象洪水観測所時間雨量表

洪水		S36.6.24																				
日	時	山科 (01)	天ヶ瀬 (30)	笠取	西笠取 (28)	荒木	大津 (気)	瀬田川 (27)	宮村 (28)	田代	信楽 (県)	雲井 (24)	信楽 (気)	横山 (60)	新田 (19)	玉滝 (55)	甲賀	柘植 (54)	土山 (気)	枚方 (31)	枚方 (気)	生駒山 (気)
26	9-10	5.0	-	9.7	-	-	-	12.0	6.4	9.3	-	-	-	-	-	12.0	-	0.4	-	22.0	-	-
	11	11.0	-	19.9	-	-	-	24.0	18.2	8.2	-	-	-	-	-	4.0	-	0.4	-	12.0	-	-
	12	11.5	-	11.2	-	-	-	11.2	7.1	6.6	-	-	-	-	-	5.0	-	0.6	-	2.0	-	-
	13	2.5	-	4.2	-	-	-	2.1	2.3	2.7	-	-	-	-	-	4.0	-	5.3	-	4.0	-	-
	14	0.5	-	2.9	-	-	-	1.7	7.8	2.5	-	-	-	-	-	7.0	-	4.8	-	0.0	-	-
	15	0.0	-	1.2	-	-	-	1.3	1.0	4.2	-	-	-	-	-	7.0	-	7.7	-	0.0	-	-
	16	0.5	-	0.6	-	-	-	1.1	2.2	1.4	-	-	-	-	-	5.0	-	7.0	-	1.0	-	-
	17	2.5	-	1.2	-	-	-	2.2	0.3	2.2	-	-	-	-	-	0.0	-	0.1	-	2.0	-	-
	18	0.0	-	0.0	-	-	-	0.0	0.0	0.0	-	-	-	-	-	0.0	-	0.1	-	0.0	-	-
	19	0.0	-	0.0	-	-	-	0.3	0.3	0.0	-	-	-	-	-	0.0	-	0.4	-	0.0	-	-
	20	0.0	-	0.2	-	-	-	0.4	1.5	0.8	-	-	-	-	-	1.0	-	0.7	-	2.0	-	-
	21	0.0	-	1.2	-	-	-	0.0	0.1	0.2	-	-	-	-	-	2.0	-	1.0	-	2.0	-	-
	22	0.0	-	0.3	-	-	-	0.2	0.5	0.2	-	-	-	-	-	0.0	-	0.1	-	2.0	-	-
	23	0.5	-	1.5	-	-	-	1.7	0.3	1.0	-	-	-	-	-	1.0	-	0.7	-	2.0	-	-
	0	0.5	-	0.1	-	-	-	0.0	0.0	0.0	-	-	-	-	-	0.0	-	0.5	-	2.0	-	-
	1	0.0	-	0.0	-	-	-	0.0	0.0	0.0	-	-	-	-	-	0.0	-	1.3	-	2.0	-	-
	2	1.5	-	1.2	-	-	-	4.4	2.7	0.0	-	-	-	-	-	0.0	-	1.6	-	2.0	-	-
	3	7.5	-	7.5	-	-	-	6.1	7.9	6.6	-	-	-	-	-	5.0	-	3.6	-	2.0	-	-
	4	8.5	-	6.7	-	-	-	9.5	8.1	7.6	-	-	-	-	-	13.0	-	5.9	-	2.0	-	-
	5	4.5	-	7.5	-	-	-	9.7	10.6	11.0	-	-	-	-	-	21.0	-	18.4	-	2.0	-	-
	6	5.0	-	5.0	-	-	-	3.0	3.2	3.2	-	-	-	-	-	11.0	-	14.1	-	1.0	-	-
7	3.0	-	3.6	-	-	-	7.4	5.5	4.2	-	-	-	-	-	5.0	-	7.2	-	0.0	-	-	
8	8.5	-	10.7	-	-	-	12.9	8.2	9.9	-	-	-	-	-	10.0	-	7.1	-	20.0	-	-	
9	9.0	-	12.0	-	-	-	13.5	17.3	7.9	-	-	-	-	-	3.0	-	3.4	-	9.0	-	-	
日合計		82.0	-	108.4	-	-	-	124.7	111.5	89.7	-	-	-	-	-	116.0	-	92.4	-	93.0	-	-
27	9-10	13.0	-	13.7	-	-	-	15.8	11.7	14.0	-	-	-	-	-	7.0	-	13.0	-	15.0	-	-
	11	9.0	-	8.9	-	-	-	13.5	16.2	16.2	-	-	-	-	-	10.0	-	9.3	-	16.0	-	-
	12	12.5	-	12.0	-	-	-	19.0	14.8	9.3	-	-	-	-	-	16.0	-	18.3	-	14.0	-	-
	13	7.0	-	8.4	-	-	-	9.7	3.2	9.4	-	-	-	-	-	4.0	-	5.2	-	5.0	-	-
	14	2.5	-	6.3	-	-	-	5.4	4.2	1.2	-	-	-	-	-	1.0	-	2.5	-	2.0	-	-
	15	2.0	-	2.3	-	-	-	5.0	2.3	5.4	-	-	-	-	-	1.0	-	0.8	-	1.0	-	-
	16	1.5	-	3.4	-	-	-	4.1	1.5	1.4	-	-	-	-	-	4.0	-	2.1	-	0.0	-	-
	17	0.0	-	0.9	-	-	-	0.4	2.6	3.8	-	-	-	-	-	8.0	-	4.0	-	2.0	-	-
	18	0.5	-	0.4	-	-	-	0.3	0.4	1.0	-	-	-	-	-	1.0	-	0.3	-	0.0	-	-
	19	0.0	-	0.2	-	-	-	0.1	0.0	0.2	-	-	-	-	-	0.0	-	0.0	-	0.0	-	-
	20	0.0	-	0.1	-	-	-	0.0	0.0	0.0	-	-	-	-	-	0.0	-	0.2	-	0.0	-	-
	21	0.0	-	0.0	-	-	-	0.1	0.0	0.0	-	-	-	-	-	0.0	-	2.1	-	0.0	-	-
	22	0.0	-	0.0	-	-	-	0.1	0.1	0.0	-	-	-	-	-	1.0	-	0.6	-	1.0	-	-
	23	0.5	-	0.8	-	-	-	0.1	1.5	1.3	-	-	-	-	-	4.0	-	6.4	-	1.2	-	-
	0	0.5	-	2.7	-	-	-	2.2	2.4	3.0	-	-	-	-	-	2.0	-	2.6	-	1.2	-	-
	1	2.0	-	2.9	-	-	-	3.9	1.4	1.8	-	-	-	-	-	3.0	-	2.5	-	1.2	-	-
	2	0.5	-	0.4	-	-	-	0.6	0.0	0.8	-	-	-	-	-	6.0	-	7.4	-	1.2	-	-
	3	0.0	-	0.0	-	-	-	0.0	0.0	0.0	-	-	-	-	-	7.0	-	5.9	-	1.2	-	-
	4	0.0	-	0.2	-	-	-	0.0	0.0	0.1	-	-	-	-	-	6.0	-	4.7	-	1.2	-	-
	5	0.0	-	0.0	-	-	-	0.0	0.2	0.1	-	-	-	-	-	7.0	-	3.8	-	1.2	-	-
	6	0.0	-	0.1	-	-	-	0.1	4.1	0.4	-	-	-	-	-	11.0	-	3.5	-	1.2	-	-
7	0.0	-	0.9	-	-	-	2.4	1.3	4.9	-	-	-	-	-	2.0	-	0.8	-	1.2	-	-	
8	0.0	-	2.8	-	-	-	1.6	1.8	1.0	-	-	-	-	-	0.0	-	0.1	-	1.2	-	-	
9	4.5	-	6.1	-	-	-	5.5	0.4	0.7	-	-	-	-	-	1.0	-	0.0	-	1.2	-	-	
日合計		56.0	-	73.5	-	-	-	89.9	70.1	76.0	-	-	-	-	-	102.0	-	96.1	-	69.2	-	-
*総雨量		292.0	-	327.3	-	-	-	370.5	308.6	289.2	-	-	-	-	-	330.0	-	287.1	-	290.2	-	-

*総雨量は一連降雨の合計

近畿地方整備局 淀川水系 対象洪水観測所時間雨量表

洪水		S36. 6. 24																						
日	時	田辺	田辺 (6 8)	田辺 (気)	菱田	井手	木津	奈良 (気)	加茂 (6 7)	鷺峰山 (気)	鷺峰山	布目ダム (水)	峰寺 (水)	高山ダム (水)	多羅尾 (3 7)	尾山 (6 5)	島ヶ原 (5 6)	五瀬 (3 4)	島ヶ原	上野 (5 3)	上野 (気)	荒木 (7 1)		
24	9-10	-	-	-	-	-	-	0.0	0.0	-	-	-	-	-	-	0.0	0.0	-	-	-	0.0	-	-	
	11	-	-	-	-	-	-	0.0	0.0	-	-	-	-	-	-	0.0	0.0	-	-	-	0.0	-	-	
	12	-	-	-	-	-	-	0.0	0.0	-	-	-	-	-	-	0.0	0.0	-	-	-	0.0	-	-	
	13	-	-	-	-	-	-	0.0	0.0	-	-	-	-	-	-	0.0	0.0	-	-	-	0.0	-	-	
	14	-	-	-	-	-	-	0.0	0.0	-	-	-	-	-	-	1.2	0.0	-	-	-	0.0	-	-	
	15	-	-	-	-	-	-	1.6	3.6	-	-	-	-	-	-	1.2	0.0	-	-	-	0.0	-	-	
	16	-	-	-	-	-	-	1.6	2.4	-	-	-	-	-	-	1.2	0.1	-	-	-	0.0	-	-	
	17	-	-	-	-	-	-	1.6	2.7	-	-	-	-	-	-	1.2	0.2	-	-	-	3.6	-	-	
	18	-	-	-	-	-	-	1.7	0.9	-	-	-	-	-	-	1.2	0.5	-	-	-	0.1	-	-	
	19	-	-	-	-	-	-	1.7	0.0	-	-	-	-	-	-	1.2	0.1	-	-	-	0.1	-	-	
	20	-	-	-	-	-	-	1.7	0.0	-	-	-	-	-	-	1.2	0.2	-	-	-	0.0	-	-	
	21	-	-	-	-	-	-	1.7	0.0	-	-	-	-	-	-	1.2	0.0	-	-	-	0.0	-	-	
	22	-	-	-	-	-	-	1.7	0.0	-	-	-	-	-	-	1.4	0.0	-	-	-	0.0	-	-	
	23	-	-	-	-	-	-	1.7	0.7	-	-	-	-	-	-	1.4	0.0	-	-	-	0.1	-	-	
日	0	-	-	-	-	-	-	1.7	0.9	-	-	-	-	-	-	1.4	0.8	-	-	-	1.3	-	-	
	1	-	-	-	-	-	-	1.7	1.6	-	-	-	-	-	-	1.4	0.9	-	-	-	0.4	-	-	
	2	-	-	-	-	-	-	1.7	1.0	-	-	-	-	-	-	1.4	0.9	-	-	-	0.8	-	-	
	3	-	-	-	-	-	-	1.7	3.0	-	-	-	-	-	-	1.4	1.8	-	-	-	1.4	-	-	
	4	-	-	-	-	-	-	1.7	1.0	-	-	-	-	-	-	1.4	2.2	-	-	-	3.0	-	-	
	5	-	-	-	-	-	-	1.7	1.9	-	-	-	-	-	-	1.4	1.0	-	-	-	2.1	-	-	
	6	-	-	-	-	-	-	1.7	2.4	-	-	-	-	-	-	1.4	5.1	-	-	-	5.1	-	-	
	7	-	-	-	-	-	-	1.7	5.2	-	-	-	-	-	-	1.4	4.8	-	-	-	4.5	-	-	
	8	-	-	-	-	-	-	1.7	1.8	-	-	-	-	-	-	1.4	2.8	-	-	-	4.7	-	-	
	9	-	-	-	-	-	-	1.7	0.8	-	-	-	-	-	-	1.4	1.1	-	-	-	3.1	-	-	
	日合計		-	-	-	-	-	-	32.0	29.9	-	-	-	-	-	-	26.4	22.5	-	-	-	30.3	-	-
	25	9-10	-	-	-	-	-	-	0.0	0.0	-	-	-	-	-	-	1.2	0.0	-	-	-	0.2	-	-
11		-	-	-	-	-	-	0.0	1.4	-	-	-	-	-	-	1.2	0.4	-	-	-	0.3	-	-	
12		-	-	-	-	-	-	0.0	0.1	-	-	-	-	-	-	1.2	0.2	-	-	-	0.3	-	-	
13		-	-	-	-	-	-	0.0	0.0	-	-	-	-	-	-	1.2	0.0	-	-	-	0.2	-	-	
14		-	-	-	-	-	-	0.0	0.0	-	-	-	-	-	-	1.2	0.0	-	-	-	0.0	-	-	
15		-	-	-	-	-	-	0.6	0.0	-	-	-	-	-	-	1.2	0.0	-	-	-	0.0	-	-	
16		-	-	-	-	-	-	0.6	0.9	-	-	-	-	-	-	1.3	0.4	-	-	-	2.6	-	-	
17		-	-	-	-	-	-	0.6	0.0	-	-	-	-	-	-	1.3	2.0	-	-	-	2.7	-	-	
18		-	-	-	-	-	-	0.6	0.0	-	-	-	-	-	-	1.3	2.7	-	-	-	0.2	-	-	
19		-	-	-	-	-	-	0.7	0.0	-	-	-	-	-	-	1.3	0.0	-	-	-	1.8	-	-	
20		-	-	-	-	-	-	0.7	1.6	-	-	-	-	-	-	1.3	0.0	-	-	-	0.2	-	-	
21		-	-	-	-	-	-	0.7	0.3	-	-	-	-	-	-	1.3	1.1	-	-	-	0.3	-	-	
22		-	-	-	-	-	-	0.7	0.3	-	-	-	-	-	-	1.3	2.3	-	-	-	1.6	-	-	
23		-	-	-	-	-	-	0.7	1.0	-	-	-	-	-	-	1.3	2.1	-	-	-	4.2	-	-	
日	0	-	-	-	-	-	-	0.7	1.0	-	-	-	-	-	-	1.3	1.4	-	-	-	3.8	-	-	
	1	-	-	-	-	-	-	0.7	1.8	-	-	-	-	-	-	1.3	1.9	-	-	-	1.6	-	-	
	2	-	-	-	-	-	-	0.7	1.6	-	-	-	-	-	-	1.3	1.5	-	-	-	1.0	-	-	
	3	-	-	-	-	-	-	7.0	1.7	-	-	-	-	-	-	1.3	8.0	-	-	-	2.2	-	-	
	4	-	-	-	-	-	-	5.0	2.9	-	-	-	-	-	-	6.0	8.0	-	-	-	8.6	-	-	
	5	-	-	-	-	-	-	4.0	3.0	-	-	-	-	-	-	0.3	3.9	-	-	-	3.9	-	-	
	6	-	-	-	-	-	-	7.0	11.8	-	-	-	-	-	-	8.0	6.5	-	-	-	5.6	-	-	
	7	-	-	-	-	-	-	9.0	5.5	-	-	-	-	-	-	15.0	18.8	-	-	-	15.0	-	-	
	8	-	-	-	-	-	-	23.0	13.2	-	-	-	-	-	-	17.0	1.8	-	-	-	16.4	-	-	
	9	-	-	-	-	-	-	7.0	13.6	-	-	-	-	-	-	13.0	24.5	-	-	-	19.6	-	-	
	日合計		-	-	-	-	-	-	70.0	61.7	-	-	-	-	-	-	82.1	87.5	-	-	-	92.3	-	-

近畿地方整備局 淀川水系 対象洪水観測所時間雨量表

洪水		S36.6.24																						
日	時	田辺	田辺 (68)	田辺 (気)	菱田	井手	木津	奈良 (気)	加茂 (67)	鷺峰山 (気)	鷺峰山	布目ダム (水)	峰寺 (水)	高山ダム (水)	多羅尾 (37)	尾山 (65)	島ヶ原 (56)	五瀬 (34)	島ヶ原	上野 (53)	上野 (気)	荒木 (71)		
26	9-10	-	-	-	-	-	-	6.0	2.6	-	-	-	-	-	-	4.0	10.6	-	-	-	-	11.7	-	
	11	-	-	-	-	-	-	8.0	9.8	-	-	-	-	-	-	4.0	1.9	-	-	-	-	5.9	-	
	12	-	-	-	-	-	-	10.0	7.4	-	-	-	-	-	-	3.0	7.9	-	-	-	-	5.5	-	
	13	-	-	-	-	-	-	2.0	1.0	-	-	-	-	-	-	3.0	3.6	-	-	-	-	6.8	-	
	14	-	-	-	-	-	-	2.0	0.8	-	-	-	-	-	-	13.0	6.0	-	-	-	-	6.6	-	
	15	-	-	-	-	-	-	0.0	0.4	-	-	-	-	-	-	3.0	5.6	-	-	-	-	4.9	-	
	16	-	-	-	-	-	-	0.0	2.7	-	-	-	-	-	-	4.0	2.9	-	-	-	-	9.4	-	
	17	-	-	-	-	-	-	0.0	0.1	-	-	-	-	-	-	0.0	1.3	-	-	-	-	0.0	-	
	18	-	-	-	-	-	-	1.1	0.0	-	-	-	-	-	-	0.0	0.0	-	-	-	-	0.0	-	
	19	-	-	-	-	-	-	1.1	0.0	-	-	-	-	-	-	0.0	0.0	-	-	-	-	0.3	-	
26	20	-	-	-	-	-	-	1.1	1.2	-	-	-	-	-	-	1.0	0.7	-	-	-	-	1.8	-	
	21	-	-	-	-	-	-	1.1	0.0	-	-	-	-	-	-	0.0	0.5	-	-	-	-	0.7	-	
	22	-	-	-	-	-	-	1.1	0.4	-	-	-	-	-	-	1.0	0.0	-	-	-	-	0.0	-	
	23	-	-	-	-	-	-	1.1	0.0	-	-	-	-	-	-	0.0	1.0	-	-	-	-	0.4	-	
	0	-	-	-	-	-	-	1.1	0.0	-	-	-	-	-	-	0.0	0.0	-	-	-	-	0.0	-	
	1	-	-	-	-	-	-	1.1	0.0	-	-	-	-	-	-	0.0	0.0	-	-	-	-	0.0	-	
	2	-	-	-	-	-	-	1.1	3.4	-	-	-	-	-	-	0.0	0.2	-	-	-	-	0.0	-	
	3	-	-	-	-	-	-	1.1	6.6	-	-	-	-	-	-	7.0	3.0	-	-	-	-	2.0	-	
	4	-	-	-	-	-	-	3.3	4.2	-	-	-	-	-	-	10.0	11.6	-	-	-	-	9.8	-	
	5	-	-	-	-	-	-	3.3	6.8	-	-	-	-	-	-	13.0	14.9	-	-	-	-	14.6	-	
27	6	-	-	-	-	-	-	3.4	1.6	-	-	-	-	-	3.0	6.3	-	-	-	-	7.7	-		
	7	-	-	-	-	-	-	10.3	5.6	-	-	-	-	-	7.0	4.4	-	-	-	-	5.8	-		
	8	-	-	-	-	-	-	10.3	4.8	-	-	-	-	-	4.0	9.2	-	-	-	-	6.4	-		
	9	-	-	-	-	-	-	10.4	15.4	-	-	-	-	-	3.0	3.6	-	-	-	-	3.0	-		
	日合計	-	-	-	-	-	-	80.0	74.8	-	-	-	-	-	-	83.0	95.2	-	-	-	-	103.3	-	
	27	9-10	-	-	-	-	-	-	10.0	8.4	-	-	-	-	-	-	5.0	6.2	-	-	-	-	6.7	-
		11	12.0	-	-	-	-	-	12.0	11.4	-	-	-	-	-	-	11.0	7.8	-	-	-	-	6.8	-
		12	-	-	-	-	-	-	8.0	9.2	-	-	-	-	-	-	5.0	8.5	-	-	-	-	17.3	-
		13	-	-	-	-	-	-	4.0	3.4	-	-	-	-	-	-	8.0	7.4	-	-	-	-	6.2	-
		14	-	-	-	-	-	-	1.0	1.4	-	-	-	-	-	-	1.0	1.1	-	-	-	-	2.2	-
15		-	-	-	-	-	-	3.0	2.6	-	-	-	-	-	-	3.0	1.2	-	-	-	-	1.1	-	
16		-	-	-	-	-	-	2.0	2.5	-	-	-	-	-	-	3.0	7.9	-	-	-	-	1.6	-	
17		-	-	-	-	-	-	2.1	0.8	-	-	-	-	-	-	2.0	4.1	-	-	-	-	3.5	-	
18		-	-	-	-	-	-	2.1	0.0	-	-	-	-	-	-	0.0	0.1	-	-	-	-	0.1	-	
19		-	-	-	-	-	-	0.2	0.0	-	-	-	-	-	-	0.0	0.0	-	-	-	-	0.0	-	
27	20	-	-	-	-	-	-	0.2	0.0	-	-	-	-	-	-	0.0	0.0	-	-	-	-	0.0	-	
	21	-	-	-	-	-	-	0.2	0.0	-	-	-	-	-	-	4.0	1.1	-	-	-	-	2.5	-	
	22	-	-	-	-	-	-	4.7	0.1	-	-	-	-	-	-	5.0	0.9	-	-	-	-	1.6	-	
	23	-	-	-	-	-	-	4.7	1.5	-	-	-	-	-	-	4.0	4.9	-	-	-	-	6.9	-	
	0	-	-	-	-	-	-	4.7	3.0	-	-	-	-	-	-	4.0	4.1	-	-	-	-	2.2	-	
	1	-	-	-	-	-	-	4.7	0.5	-	-	-	-	-	-	5.0	2.6	-	-	-	-	3.2	-	
	2	-	-	-	-	-	-	4.8	0.4	-	-	-	-	-	-	3.0	6.6	-	-	-	-	6.2	-	
	3	-	-	-	-	-	-	4.8	0.8	-	-	-	-	-	-	4.0	9.0	-	-	-	-	5.3	-	
	4	-	-	-	-	-	-	4.8	3.0	-	-	-	-	-	-	8.0	5.3	-	-	-	-	4.2	-	
	5	-	-	-	-	-	-	4.8	9.2	-	-	-	-	-	-	5.0	12.5	-	-	-	-	7.3	-	
27	6	-	-	-	-	-	-	4.8	1.2	-	-	-	-	-	2.0	12.1	-	-	-	-	1.5	-		
	7	-	-	-	-	-	-	0.0	0.0	-	-	-	-	-	0.0	1.5	-	-	-	-	0.1	-		
	8	-	-	-	-	-	-	0.0	0.0	-	-	-	-	-	0.0	0.1	-	-	-	-	0.0	-		
	9	-	-	-	-	-	-	0.0	0.0	-	-	-	-	-	0.0	0.0	-	-	-	-	0.0	-		
	日合計	-	-	-	-	-	-	87.6	59.4	-	-	-	-	-	-	82.0	105.0	-	-	-	-	86.5	-	
	*総雨量	-	-	-	-	-	-	269.6	225.8	-	-	-	-	-	-	273.5	310.2	-	-	-	-	312.4	-	

*総雨量は一連降雨の合計

近畿地方整備局 淀川水系 対象洪水観測所時間雨量表

洪水		S36. 6. 24																					
日	時	依那古 (65)	阿保 (51)	坂下 (63)	阿波 (52)	井之市 (水)	針 (気)	針ヶ別所 (水)	針ヶ別所 (66)	榎原 (61)	室生ダム (水)	笠間 (水)	室生 (水)	家野 (水)	名張 (気)	曾爾 (68)	曾爾 (水)	青蓮池ダム (水)	名張 (64)	国津 (水)	国見山 (気)	伊賀見 (水)	
24	9-10	-	0.0	-	0.0	-	-	-	0.0	0.0	-	-	0.0	-	-	0.0	-	-	0.0	-	-	-	-
	11	-	0.0	-	0.0	-	-	-	0.0	0.0	-	-	0.0	-	-	0.0	-	-	0.0	-	-	-	-
	12	-	0.0	-	0.0	-	-	-	0.0	0.0	-	-	0.0	-	-	0.0	-	-	0.0	-	-	-	-
	13	-	0.0	-	0.0	-	-	-	0.0	0.0	-	-	0.1	-	-	0.0	-	-	0.0	-	-	-	-
	14	-	0.0	-	0.0	-	-	-	1.0	3.2	-	-	0.2	-	-	0.0	-	-	0.5	-	-	-	-
	15	-	0.0	-	0.2	-	-	-	1.0	1.8	-	-	0.9	-	-	0.0	-	-	0.1	-	-	-	-
	16	-	1.2	-	0.0	-	-	-	2.0	3.2	-	-	0.9	-	-	0.0	-	-	2.1	-	-	-	-
	17	-	0.7	-	0.9	-	-	-	2.0	0.7	-	-	0.7	-	-	1.0	-	-	0.4	-	-	-	-
	18	-	0.0	-	0.5	-	-	-	2.0	0.0	-	-	0.0	-	-	0.0	-	-	0.0	-	-	-	-
	19	-	0.0	-	0.4	-	-	-	3.0	0.0	-	-	0.0	-	-	0.0	-	-	0.0	-	-	-	-
	20	-	0.0	-	0.0	-	-	-	4.0	0.0	-	-	0.0	-	-	0.0	-	-	0.0	-	-	-	-
	21	-	0.1	-	0.0	-	-	-	6.0	0.0	-	-	0.0	-	-	0.0	-	-	0.0	-	-	-	-
	22	-	0.0	-	0.2	-	-	-	0.0	0.0	-	-	0.0	-	-	0.0	-	-	0.0	-	-	-	-
	23	-	0.4	-	0.9	-	-	-	0.0	0.0	-	-	0.6	-	-	1.0	-	-	0.0	-	-	-	-
	0	-	0.5	-	1.5	-	-	-	0.0	0.0	-	-	0.8	-	-	0.0	-	-	0.4	-	-	-	-
	1	-	0.7	-	1.1	-	-	-	0.0	0.5	-	-	0.8	-	-	2.0	-	-	0.7	-	-	-	-
	2	-	1.6	-	0.6	-	-	-	0.0	1.1	-	-	2.0	-	-	2.0	-	-	2.0	-	-	-	-
	3	-	0.8	-	0.8	-	-	-	0.0	1.3	-	-	3.9	-	-	4.0	-	-	1.7	-	-	-	-
	4	-	1.0	-	2.4	-	-	-	0.0	3.2	-	-	1.2	-	-	2.0	-	-	1.2	-	-	-	-
	5	-	3.8	-	0.8	-	-	-	0.0	1.1	-	-	0.7	-	-	2.0	-	-	1.4	-	-	-	-
6	-	6.2	-	3.0	-	-	-	0.0	2.7	-	-	3.2	-	-	3.0	-	-	1.9	-	-	-	-	
7	-	4.1	-	7.3	-	-	-	0.0	2.0	-	-	7.6	-	-	7.0	-	-	5.4	-	-	-	-	
8	-	2.1	-	6.3	-	-	-	6.0	1.8	-	-	6.3	-	-	9.0	-	-	6.8	-	-	-	-	
9	-	0.6	-	2.7	-	-	-	2.0	12.6	-	-	2.1	-	-	3.0	-	-	4.4	-	-	-	-	
日合計		-	23.8	-	29.6	-	-	-	29.0	35.2	-	-	32.0	-	-	36.0	-	-	29.0	-	-	-	-
25	9-10	-	0.0	-	1.0	-	-	-	0.0	3.2	-	-	0.6	-	-	2.0	-	-	0.2	-	-	-	-
	11	-	0.0	-	0.1	-	-	-	0.0	1.0	-	-	3.1	-	-	4.0	-	-	1.3	-	-	-	-
	12	-	0.0	-	0.4	-	-	-	2.0	0.8	-	-	0.8	-	-	2.0	-	-	0.6	-	-	-	-
	13	-	0.0	-	0.5	-	-	-	2.0	0.3	-	-	0.3	-	-	0.0	-	-	0.3	-	-	-	-
	14	-	0.0	-	0.0	-	-	-	0.0	0.0	-	-	0.0	-	-	0.0	-	-	0.0	-	-	-	-
	15	-	0.0	-	0.0	-	-	-	0.0	0.1	-	-	0.0	-	-	0.0	-	-	0.1	-	-	-	-
	16	-	0.3	-	0.0	-	-	-	1.0	0.0	-	-	0.0	-	-	1.0	-	-	0.1	-	-	-	-
	17	-	0.2	-	1.4	-	-	-	0.0	0.0	-	-	0.0	-	-	0.0	-	-	0.0	-	-	-	-
	18	-	0.1	-	0.3	-	-	-	0.0	0.0	-	-	0.0	-	-	0.0	-	-	0.0	-	-	-	-
	19	-	0.0	-	0.0	-	-	-	0.0	1.2	-	-	1.5	-	-	1.0	-	-	0.3	-	-	-	-
	20	-	0.9	-	0.2	-	-	-	0.0	1.5	-	-	3.1	-	-	5.0	-	-	1.4	-	-	-	-
	21	-	2.8	-	1.6	-	-	-	2.0	2.1	-	-	5.1	-	-	9.0	-	-	2.5	-	-	-	-
	22	-	3.3	-	1.2	-	-	-	3.0	4.7	-	-	5.3	-	-	8.0	-	-	3.1	-	-	-	-
	23	-	7.4	-	4.9	-	-	-	3.0	6.4	-	-	6.8	-	-	8.0	-	-	7.5	-	-	-	-
	0	-	6.5	-	7.2	-	-	-	6.0	3.1	-	-	4.3	-	-	5.0	-	-	5.2	-	-	-	-
	1	-	5.5	-	3.7	-	-	-	4.0	4.4	-	-	7.8	-	-	6.0	-	-	6.0	-	-	-	-
	2	-	3.3	-	2.7	-	-	-	2.0	1.6	-	-	4.6	-	-	9.0	-	-	2.0	-	-	-	-
	3	-	2.4	-	0.7	-	-	-	1.0	2.7	-	-	2.6	-	-	3.0	-	-	2.0	-	-	-	-
	4	-	8.8	-	5.3	-	-	-	5.0	5.7	-	-	3.1	-	-	4.0	-	-	8.3	-	-	-	-
	5	-	2.5	-	6.6	-	-	-	5.0	2.9	-	-	1.4	-	-	1.0	-	-	3.2	-	-	-	-
6	-	2.7	-	3.4	-	-	-	4.0	9.7	-	-	6.2	-	-	3.0	-	-	5.9	-	-	-	-	
7	-	6.0	-	9.2	-	-	-	3.0	10.2	-	-	8.1	-	-	6.0	-	-	9.5	-	-	-	-	
8	-	8.9	-	14.2	-	-	-	11.0	11.2	-	-	11.7	-	-	17.0	-	-	12.9	-	-	-	-	
9	-	15.5	-	15.7	-	-	-	8.0	11.9	-	-	6.9	-	-	9.0	-	-	13.2	-	-	-	-	
日合計		-	77.1	-	80.3	-	-	-	62.0	84.7	-	-	83.3	-	-	103.0	-	-	85.6	-	-	-	-

近畿地方整備局 淀川水系 対象洪水観測所時間雨量表

洪水		S36.6.24																					
日	時	依那古 (65)	阿保 (51)	坂下 (63)	阿波 (52)	井之市 (水)	針 (気)	針ヶ別所 (水)	針ヶ別所 (66)	榎原 (61)	室生ダム (水)	笠間 (水)	室生 (水)	家野 (水)	名張 (気)	曾爾 (68)	曾爾 (水)	青蓮池ダム (水)	名張 (64)	国津 (水)	国見山 (気)	伊賀見 (水)	
26	9-10	-	19.1	-	17.5	-	-	-	10.0	2.5	-	-	15.3	-	-	20.0	-	-	18.3	-	-	-	-
	11	-	8.9	-	15.0	-	-	-	8.0	10.0	-	-	10.7	-	-	11.0	-	-	8.9	-	-	-	-
	12	-	6.6	-	7.4	-	-	-	6.0	4.0	-	-	5.1	-	-	2.0	-	-	3.1	-	-	-	-
	13	-	7.0	-	9.0	-	-	-	6.0	4.0	-	-	7.6	-	-	5.0	-	-	6.3	-	-	-	-
	14	-	3.8	-	3.4	-	-	-	2.0	2.1	-	-	2.2	-	-	4.0	-	-	5.5	-	-	-	-
	15	-	9.6	-	8.5	-	-	-	4.0	3.6	-	-	4.0	-	-	13.0	-	-	5.5	-	-	-	-
	16	-	3.4	-	5.5	-	-	-	3.0	0.1	-	-	1.7	-	-	0.0	-	-	5.6	-	-	-	-
	17	-	0.0	-	0.0	-	-	-	0.0	0.0	-	-	0.0	-	-	0.0	-	-	0.0	-	-	-	-
	18	-	0.0	-	0.5	-	-	-	0.0	0.4	-	-	0.2	-	-	0.0	-	-	0.0	-	-	-	-
	19	-	0.3	-	1.5	-	-	-	0.0	1.7	-	-	2.2	-	-	1.0	-	-	0.4	-	-	-	-
日	20	-	0.5	-	1.3	-	-	-	2.0	0.3	-	-	0.0	-	-	1.0	-	-	0.6	-	-	-	-
	21	-	0.1	-	2.6	-	-	-	0.0	0.1	-	-	0.2	-	-	0.0	-	-	0.8	-	-	-	-
	22	-	0.1	-	1.9	-	-	-	0.0	0.2	-	-	0.4	-	-	0.0	-	-	0.1	-	-	-	-
	23	-	0.1	-	2.4	-	-	-	0.0	0.0	-	-	0.2	-	-	1.0	-	-	0.1	-	-	-	-
	0	-	0.3	-	3.7	-	-	-	0.0	0.0	-	-	0.2	-	-	0.0	-	-	0.1	-	-	-	-
	1	-	0.3	-	5.6	-	-	-	0.0	0.0	-	-	0.5	-	-	2.0	-	-	0.3	-	-	-	-
	2	-	0.8	-	7.2	-	-	-	0.0	3.1	-	-	2.2	-	-	3.0	-	-	6.8	-	-	-	-
	3	-	4.1	-	12.8	-	-	-	4.0	9.2	-	-	8.1	-	-	10.0	-	-	6.2	-	-	-	-
	4	-	9.3	-	19.0	-	-	-	8.0	14.0	-	-	10.7	-	-	22.0	-	-	10.0	-	-	-	-
	5	-	14.5	-	24.2	-	-	-	12.0	1.9	-	-	11.5	-	-	18.0	-	-	10.4	-	-	-	-
日合計		-	114.0	-	184.0	-	-	-	79.0	67.4	-	-	95.6	-	-	123.1	-	-	106.3	-	-	-	-
27	9-10	-	6.0	-	6.5	-	-	-	2.0	4.9	-	-	12.7	-	-	3.0	-	-	12.2	-	-	-	-
	11	12.9	7.0	-	6.2	-	-	-	6.0	12.9	-	-	12.9	-	-	6.0	-	-	11.4	-	-	-	-
	12	-	13.0	-	17.8	-	-	-	12.0	4.5	-	-	6.3	-	-	6.0	-	-	6.3	-	-	-	-
	13	-	3.7	-	4.5	-	-	-	2.0	6.5	-	-	5.4	-	-	4.0	-	-	5.5	-	-	-	-
	14	-	2.8	-	3.5	-	-	-	10.0	2.3	-	-	3.9	-	-	4.0	-	-	1.6	-	-	-	-
	15	-	2.8	-	1.9	-	-	-	1.0	5.7	-	-	4.2	-	-	4.0	-	-	2.7	-	-	-	-
	16	-	0.8	-	1.3	-	-	-	4.0	2.7	-	-	2.2	-	-	6.0	-	-	0.1	-	-	-	-
	17	-	2.0	-	2.7	-	-	-	1.0	1.0	-	-	0.6	-	-	6.0	-	-	1.1	-	-	-	-
	18	-	0.2	-	1.0	-	-	-	2.1	0.3	-	-	0.1	-	-	1.0	-	-	0.1	-	-	-	-
	19	-	0.1	-	0.0	-	-	-	0.0	0.0	-	-	0.1	-	-	1.0	-	-	0.2	-	-	-	-
日	20	-	0.5	-	0.1	-	-	-	0.0	0.5	-	-	2.3	-	-	1.0	-	-	0.5	-	-	-	-
	21	-	1.6	-	1.4	-	-	-	0.0	1.5	-	-	1.2	-	-	1.0	-	-	2.1	-	-	-	-
	22	-	2.1	-	1.9	-	-	-	2.0	2.2	-	-	5.0	-	-	8.0	-	-	3.6	-	-	-	-
	23	-	7.7	-	4.9	-	-	-	1.0	3.6	-	-	1.6	-	-	5.0	-	-	5.4	-	-	-	-
	0	-	1.0	-	1.8	-	-	-	6.0	3.6	-	-	1.9	-	-	0.0	-	-	1.4	-	-	-	-
	1	-	0.8	-	1.3	-	-	-	5.0	3.6	-	-	0.6	-	-	1.0	-	-	1.0	-	-	-	-
	2	-	7.3	-	3.7	-	-	-	4.0	7.1	-	-	9.5	-	-	7.0	-	-	9.9	-	-	-	-
	3	-	7.7	-	7.0	-	-	-	4.0	7.6	-	-	15.9	-	-	11.0	-	-	6.2	-	-	-	-
	4	-	4.8	-	3.0	-	-	-	6.0	2.9	-	-	3.3	-	-	3.0	-	-	3.6	-	-	-	-
	5	-	2.1	-	2.3	-	-	-	4.0	0.8	-	-	1.4	-	-	1.0	-	-	1.8	-	-	-	-
日合計		-	74.1	-	75.2	-	-	-	80.1	74.2	-	-	91.2	-	-	79.0	-	-	76.7	-	-	-	-
*総雨量			-	289.0	-	369.1	-	-	250.1	261.5	-	-	302.1	-	-	341.1	-	-	297.6	-	-	-	-

*総雨量は一連降雨の合計

近畿地方整備局 淀川水系 対象洪水観測所時間雨量表

洪水		S36.6.24																																											
日	時	曾爾 (気)	伊賀見 (72)	太郎生 (水)	太郎生 (57)	霧生 (水)	霧生 (50)	大宇陀 (気)	大宇陀 (水)	古市場 (水)	内牧 (水)	岩端 (59)	高見 (気)	山粕 (75)	桃俣 (71)	桃俣 (水)	土屋原 (73)	菅野 (水)	神末 (水)	白山 (気)	粥見 (気)	黒津																							
24	日																																												
	9-10																							--	--	--	0.0	--	--	--	--	0.0	--	0.0	--	--	--	--	--	--	--	--	--	--	--
	11																							--	--	--	0.0	--	--	--	--	0.0	--	0.0	--	--	--	--	--	--	--	--	--	--	--
	12																							--	--	--	0.0	--	--	--	--	0.0	--	0.0	--	--	--	--	--	--	--	--	--	--	--
	13																							--	--	--	0.0	--	--	--	--	0.6	--	0.0	--	--	--	--	--	--	--	--	--	--	--
	14																							--	--	--	0.0	--	--	--	--	0.2	--	0.0	--	--	--	--	--	--	--	--	--	--	--
	15																							--	--	--	0.0	--	--	--	--	0.7	--	0.0	--	--	--	--	--	--	--	--	--	--	--
	16																							--	--	--	0.0	--	--	--	--	1.4	--	0.0	--	--	--	--	--	--	--	--	--	--	--
	17																							--	--	--	0.0	--	--	--	--	1.0	--	0.0	--	--	--	--	--	--	--	--	--	--	--
	18																							--	--	--	0.0	--	--	--	--	0.0	--	1.0	--	--	--	--	--	--	--	--	--	--	--
	19																							--	--	--	0.0	--	--	--	--	0.0	--	0.0	--	--	--	--	--	--	--	--	--	--	--
	20																							--	--	--	0.0	--	--	--	--	0.0	--	0.0	--	--	--	--	--	--	--	--	--	--	--
	21																							--	--	--	0.0	--	--	--	--	0.0	--	0.0	--	--	--	--	--	--	--	--	--	--	--
	22																							--	--	--	0.0	--	--	--	--	0.0	--	0.0	--	--	--	--	--	--	--	--	--	--	--
	23																							--	--	--	0.6	--	--	--	--	0.4	--	0.0	--	--	--	--	--	--	--	--	--	--	--
	0																							--	--	--	1.9	--	--	--	--	0.6	--	0.0	--	--	--	--	--	--	--	--	--	--	--
	1																							--	--	--	1.2	--	--	--	--	1.1	--	0.0	--	--	--	--	--	--	--	--	--	--	--
	2																							--	--	--	2.2	--	--	--	--	2.0	--	0.0	--	--	--	--	--	--	--	--	--	--	--
	3																							--	--	--	3.4	--	--	--	--	2.9	--	5.0	--	--	--	--	--	--	--	--	--	--	--
4	--	--	--	1.9	--	--	--	--	0.7	--	2.0	--	--	--	--	--	--	--	--	--	--	--																							
5	--	--	--	2.5	--	--	--	--	1.7	--	2.0	--	--	--	--	--	--	--	--	--	--	--																							
6	--	--	--	2.6	--	--	--	--	4.3	--	1.0	--	--	--	--	--	--	--	--	--	--	--																							
7	--	--	--	4.9	--	--	--	--	8.6	--	8.0	--	--	--	--	--	--	--	--	--	--	--																							
8	--	--	--	6.4	--	--	--	--	6.4	--	9.0	--	--	--	--	--	--	--	--	--	--	--																							
9	--	--	--	4.2	--	--	--	--	1.8	--	4.0	--	--	--	--	--	--	--	--	--	--	--																							
日合計		--	--	--	31.8	--	--	--	--	34.4	--	32.0	--	--	--	--	--	--	--	--	--	--	--																						
25	日																																												
	9-10																							--	--	--	1.4	--	--	--	--	2.5	--	3.0	--	--	--	--	--	--	--	--	--	--	
	11																							--	--	--	3.9	--	--	--	--	3.0	--	3.0	--	--	--	--	--	--	--	--	--	--	--
	12																							--	--	--	1.4	--	--	--	--	1.2	--	2.0	--	--	--	--	--	--	--	--	--	--	--
	13																							--	--	--	1.1	--	--	--	--	0.1	--	0.0	--	--	--	--	--	--	--	--	--	--	--
	14																							--	--	--	0.0	--	--	--	--	0.1	--	0.0	--	--	--	--	--	--	--	--	--	--	--
	15																							--	--	--	0.0	--	--	--	--	0.0	--	0.0	--	--	--	--	--	--	--	--	--	--	--
	16																							--	--	--	0.2	--	--	--	--	0.0	--	0.0	--	--	--	--	--	--	--	--	--	--	--
	17																							--	--	--	0.0	--	--	--	--	0.0	--	0.0	--	--	--	--	--	--	--	--	--	--	--
	18																							--	--	--	0.1	--	--	--	--	1.1	--	1.0	--	--	--	--	--	--	--	--	--	--	--
	19																							--	--	--	2.0	--	--	--	--	3.0	--	2.0	--	--	--	--	--	--	--	--	--	--	--
	20																							--	--	--	5.8	--	--	--	--	4.4	--	3.0	--	--	--	--	--	--	--	--	--	--	--
	21																							--	--	--	6.0	--	--	--	--	0.0	--	8.0	--	--	--	--	--	--	--	--	--	--	--
	22																							--	--	--	7.1	--	--	--	--	5.0	--	6.0	--	--	--	--	--	--	--	--	--	--	--
	23																							--	--	--	7.0	--	--	--	--	5.0	--	8.0	--	--	--	--	--	--	--	--	--	--	--
	0																							--	--	--	7.4	--	--	--	--	5.0	--	7.0	--	--	--	--	--	--	--	--	--	--	--
	1																							--	--	--	7.9	--	--	--	--	4.6	--	8.0	--	--	--	--	--	--	--	--	--	--	--
	2																							--	--	--	8.3	--	--	--	--	4.7	--	5.0	--	--	--	--	--	--	--	--	--	--	--
	3																							--	--	--	3.7	--	--	--	--	4.7	--	3.0	--	--	--	--	--	--	--	--	--	--	--
4	--	--	--	4.3	--	--	--	--	2.6	--	2.0	--	--	--	--	--	--	--	--	--	--	--																							
5	--	--	--	2.5	--	--	--	--	2.7	--	2.0	--	--	--	--	--	--	--	--	--	--	--																							
6	--	--	--	2.6	--	--	--	--	2.7	--	4.0	--	--	--	--	--	--	--	--	--	--	--																							
7	--	--	--	5.2	--	--	--	--	10.6	--	4.0	--	--	--	--	--	--	--	--	--	--	--																							
8	--	--	--	16.1	--	--	--	--	10.7	--	9.0	--	--	--	--	--	--	--	--	--	--	--																							
9	--	--	--	15.1	--	--	--	--	10.7	--	6.0	--	--	--	--	--	--	--	--	--	--	--																							
日合計		--	--	--	109.1	--	--	--	--	84.4	--	86.0	--	--	--	--	--	--	--	--	--	--	--																						

近畿地方整備局 淀川水系 対象洪水観測所時間雨量表

洪水		S36.6.24																						
日	時	曾爾 (気)	伊賀見 (72)	太郎生 (水)	太郎生 (57)	霧生 (水)	霧生 (50)	大宇陀 (気)	大宇陀 (水)	古市場 (水)	内牧 (水)	岩端 (59)	高見 (気)	山粕 (75)	桃俣 (71)	桃俣 (水)	土屋原 (73)	菅野 (水)	神末 (水)	白山 (気)	粥見 (気)	黒津		
26	9-10	-	-	-	25.9	-	-	-	-	8.0	-	18.0	-	-	-	-	-	-	-	-	-	-	-	
	11	-	-	-	21.9	-	-	-	-	8.0	-	11.0	-	-	-	-	-	-	-	-	-	-	-	
	12	-	-	-	21.6	-	-	-	-	8.0	-	5.0	-	-	-	-	-	-	-	-	-	-	-	
	13	-	-	-	11.3	-	-	-	-	2.3	-	10.0	-	-	-	-	-	-	-	-	-	-	-	
	14	-	-	-	3.9	-	-	-	-	2.3	-	2.0	-	-	-	-	-	-	-	-	-	-	-	
	15	-	-	-	17.3	-	-	-	-	2.4	-	5.0	-	-	-	-	-	-	-	-	-	-	-	
	16	-	-	-	0.7	-	-	-	-	0.3	-	1.0	-	-	-	-	-	-	-	-	-	-	-	
	17	-	-	-	0.1	-	-	-	-	0.3	-	0.0	-	-	-	-	-	-	-	-	-	-	-	-
	18	-	-	-	0.6	-	-	-	-	0.4	-	0.0	-	-	-	-	-	-	-	-	-	-	-	-
	19	-	-	-	1.1	-	-	-	-	0.3	-	3.0	-	-	-	-	-	-	-	-	-	-	-	-
	20	-	-	-	0.4	-	-	-	-	0.3	-	0.0	-	-	-	-	-	-	-	-	-	-	-	-
	21	-	-	-	1.8	-	-	-	-	0.4	-	0.0	-	-	-	-	-	-	-	-	-	-	-	-
	22	-	-	-	1.2	-	-	-	-	0.0	-	0.0	-	-	-	-	-	-	-	-	-	-	-	-
	23	-	-	-	1.3	-	-	-	-	0.0	-	0.0	-	-	-	-	-	-	-	-	-	-	-	-
	0	-	-	-	2.9	-	-	-	-	0.0	-	0.0	-	-	-	-	-	-	-	-	-	-	-	-
	1	-	-	-	2.5	-	-	-	-	4.6	-	1.0	-	-	-	-	-	-	-	-	-	-	-	-
	2	-	-	-	3.2	-	-	-	-	4.7	-	3.0	-	-	-	-	-	-	-	-	-	-	-	-
	3	-	-	-	12.0	-	-	-	-	4.7	-	13.0	-	-	-	-	-	-	-	-	-	-	-	-
	4	-	-	-	23.2	-	-	-	-	5.3	-	13.0	-	-	-	-	-	-	-	-	-	-	-	-
	5	-	-	-	22.4	-	-	-	-	5.3	-	12.0	-	-	-	-	-	-	-	-	-	-	-	-
6	-	-	-	8.5	-	-	-	-	5.4	-	3.0	-	-	-	-	-	-	-	-	-	-	-	-	
7	-	-	-	3.6	-	-	-	-	3.3	-	2.0	-	-	-	-	-	-	-	-	-	-	-	-	
8	-	-	-	3.1	-	-	-	-	3.3	-	2.0	-	-	-	-	-	-	-	-	-	-	-	-	
9	-	-	-	1.6	-	-	-	-	3.4	-	2.0	-	-	-	-	-	-	-	-	-	-	-	-	
日合計		-	-	-	192.1	-	-	-	-	73.0	-	106.0	-	-	-	-	-	-	-	-	-	-	-	
27	9-10	-	-	-	3.2	-	-	-	-	6.0	-	10.0	-	-	-	-	-	-	-	-	-	-	-	
	11	-	11.0	-	3.4	-	-	-	-	6.0	-	11.0	-	-	-	-	-	-	-	-	-	-	-	
	12	-	-	-	3.5	-	-	-	-	6.0	-	5.0	-	-	-	-	-	-	-	-	-	-	-	
	13	-	-	-	3.6	-	-	-	-	5.3	-	4.0	-	-	-	-	-	-	-	-	-	-	-	
	14	-	-	-	1.7	-	-	-	-	5.3	-	5.0	-	-	-	-	-	-	-	-	-	-	-	
	15	-	-	-	5.2	-	-	-	-	5.4	-	4.0	-	-	-	-	-	-	-	-	-	-	-	
	16	-	-	-	5.7	-	-	-	-	1.6	-	3.0	-	-	-	-	-	-	-	-	-	-	-	
	17	-	-	-	8.2	-	-	-	-	1.7	-	1.0	-	-	-	-	-	-	-	-	-	-	-	
	18	-	-	-	1.8	-	-	-	-	1.7	-	1.0	-	-	-	-	-	-	-	-	-	-	-	
	19	-	-	-	0.1	-	-	-	-	1.0	-	0.0	-	-	-	-	-	-	-	-	-	-	-	
	20	-	-	-	1.9	-	-	-	-	1.0	-	2.0	-	-	-	-	-	-	-	-	-	-	-	
	21	-	-	-	1.9	-	-	-	-	1.0	-	1.0	-	-	-	-	-	-	-	-	-	-	-	
	22	-	-	-	7.9	-	-	-	-	2.3	-	9.0	-	-	-	-	-	-	-	-	-	-	-	
	23	-	-	-	3.6	-	-	-	-	2.3	-	2.0	-	-	-	-	-	-	-	-	-	-	-	
	0	-	-	-	0.7	-	-	-	-	2.4	-	2.0	-	-	-	-	-	-	-	-	-	-	-	
	1	-	-	-	0.8	-	-	-	-	9.6	-	0.0	-	-	-	-	-	-	-	-	-	-	-	
	2	-	-	-	2.2	-	-	-	-	9.7	-	11.0	-	-	-	-	-	-	-	-	-	-	-	
	3	-	-	-	4.3	-	-	-	-	9.7	-	14.0	-	-	-	-	-	-	-	-	-	-	-	
	4	-	-	-	5.4	-	-	-	-	1.0	-	1.0	-	-	-	-	-	-	-	-	-	-	-	
	5	-	-	-	0.7	-	-	-	-	1.0	-	0.0	-	-	-	-	-	-	-	-	-	-	-	
6	-	-	-	0.0	-	-	-	-	1.0	-	0.0	-	-	-	-	-	-	-	-	-	-	-		
7	-	-	-	0.0	-	-	-	-	0.3	-	0.0	-	-	-	-	-	-	-	-	-	-	-		
8	-	-	-	0.0	-	-	-	-	0.3	-	0.0	-	-	-	-	-	-	-	-	-	-	-		
9	-	-	-	0.0	-	-	-	-	0.4	-	0.0	-	-	-	-	-	-	-	-	-	-	-		
日合計		-	-	-	65.8	-	-	-	-	82.0	-	86.0	-	-	-	-	-	-	-	-	-	-	-	
*総雨量		-	-	-	398.8	-	-	-	-	273.8	-	310.0	-	-	-	-	-	-	-	-	-	-	-	

*総雨量は一連降雨の合計

近畿地方整備局 淀川水系 対象洪水観測所時間雨量表

洪水		S36. 6. 24																				
日	時	大鳥居	笠取	高井	室生	三瀬	神吉	桂	中川	北大河原	湯船	東別院	本梅	殿田	岩山	小田原	朝宮	南新田	大河原	大峯	高原	愛宕山
24 日	9-10	0.0	-	0.0	-	-	-	-	-	-	-	-	-	-	-	0.0	0.0	-	0.0	-	-	-
	11	0.0	-	0.0	-	-	-	-	-	-	-	-	-	-	-	0.0	0.0	-	0.0	-	-	-
	12	0.0	-	0.0	-	-	-	-	-	-	-	-	-	-	-	0.0	0.0	-	0.0	-	-	-
	13	0.0	-	0.0	-	-	-	-	-	-	-	-	-	-	-	0.0	0.0	-	0.0	-	-	-
	14	0.0	-	0.0	-	-	-	-	-	-	-	-	-	-	-	0.0	0.0	-	0.0	-	-	-
	15	0.0	-	0.0	-	-	-	-	-	-	-	-	-	-	-	1.3	0.0	-	0.0	-	-	-
	16	0.0	-	0.0	-	-	-	-	-	-	-	-	-	-	-	5.9	0.0	-	0.0	-	-	-
	17	2.7	-	0.0	-	-	-	-	-	-	-	-	-	-	-	4.2	2.9	-	0.0	-	-	-
	18	2.7	-	0.0	-	-	-	-	-	-	-	-	-	-	-	3.9	4.5	-	0.0	-	-	-
	19	2.7	-	0.0	-	-	-	-	-	-	-	-	-	-	-	0.4	3.5	-	0.0	-	-	-
	20	2.7	-	2.0	-	-	-	-	-	-	-	-	-	-	-	0.0	0.6	-	0.0	-	-	-
	21	2.7	-	1.0	-	-	-	-	-	-	-	-	-	-	-	0.4	0.0	-	0.0	-	-	-
	22	2.7	-	0.0	-	-	-	-	-	-	-	-	-	-	-	1.7	0.0	-	0.0	-	-	-
	23	2.7	-	2.0	-	-	-	-	-	-	-	-	-	-	-	1.1	0.6	-	0.0	-	-	-
	0	2.7	-	4.0	-	-	-	-	-	-	-	-	-	-	-	2.1	1.8	-	0.0	-	-	-
	1	2.8	-	4.0	-	-	-	-	-	-	-	-	-	-	-	1.5	1.6	-	0.0	-	-	-
	2	2.8	-	4.0	-	-	-	-	-	-	-	-	-	-	-	1.2	0.8	-	0.0	-	-	-
	3	2.8	-	1.0	-	-	-	-	-	-	-	-	-	-	-	1.5	1.9	-	0.0	-	-	-
	4	2.8	-	5.0	-	-	-	-	-	-	-	-	-	-	-	5.6	2.0	-	0.0	-	-	-
	5	2.8	-	0.0	-	-	-	-	-	-	-	-	-	-	-	6.9	3.3	-	0.0	-	-	-
6	2.8	-	0.0	-	-	-	-	-	-	-	-	-	-	-	4.3	6.2	-	0.0	-	-	-	
7	2.8	-	2.0	-	-	-	-	-	-	-	-	-	-	-	1.8	6.2	-	0.0	-	-	-	
8	2.8	-	0.0	-	-	-	-	-	-	-	-	-	-	-	0.2	2.9	-	0.0	-	-	-	
9	2.8	-	3.0	-	-	-	-	-	-	-	-	-	-	-	0.5	0.2	-	0.0	-	-	-	
日合計		46.8	-	28.0	-	-	-	-	-	-	-	-	-	-	-	44.5	39.0	-	0.0	-	-	-
25 日	9-10	0.6	-	1.0	-	-	-	-	-	-	-	-	-	-	-	0.2	0.4	-	0.0	-	-	-
	11	0.2	-	3.0	-	-	-	-	-	-	-	-	-	-	-	0.1	0.3	-	1.0	-	-	-
	12	0.0	-	1.0	-	-	-	-	-	-	-	-	-	-	-	0.0	0.5	-	0.0	-	-	-
	13	0.0	-	1.0	-	-	-	-	-	-	-	-	-	-	-	0.0	0.0	-	0.0	-	-	-
	14	0.0	-	0.0	-	-	-	-	-	-	-	-	-	-	-	0.2	0.0	-	0.0	-	-	-
	15	0.0	-	0.0	-	-	-	-	-	-	-	-	-	-	-	2.6	0.0	-	1.0	-	-	-
	16	0.7	-	0.0	-	-	-	-	-	-	-	-	-	-	-	0.0	0.8	-	2.0	-	-	-
	17	0.8	-	0.0	-	-	-	-	-	-	-	-	-	-	-	0.0	1.0	-	0.0	-	-	-
	18	0.0	-	0.0	-	-	-	-	-	-	-	-	-	-	-	0.0	2.0	-	2.0	-	-	-
	19	0.0	-	1.0	-	-	-	-	-	-	-	-	-	-	-	0.2	0.0	-	0.0	-	-	-
	20	0.2	-	3.0	-	-	-	-	-	-	-	-	-	-	-	0.1	0.4	-	1.0	-	-	-
	21	0.6	-	4.0	-	-	-	-	-	-	-	-	-	-	-	0.1	0.3	-	1.0	-	-	-
	22	0.1	-	7.0	-	-	-	-	-	-	-	-	-	-	-	1.0	0.1	-	0.0	-	-	-
	23	1.1	-	6.0	-	-	-	-	-	-	-	-	-	-	-	0.8	1.2	-	2.0	-	-	-
	0	0.7	-	4.0	-	-	-	-	-	-	-	-	-	-	-	1.2	0.8	-	2.0	-	-	-
	1	2.7	-	7.0	-	-	-	-	-	-	-	-	-	-	-	6.0	1.6	-	2.0	-	-	-
	2	3.9	-	3.0	-	-	-	-	-	-	-	-	-	-	-	6.4	4.4	-	1.0	-	-	-
	3	9.4	-	2.0	-	-	-	-	-	-	-	-	-	-	-	3.5	9.5	-	7.0	-	-	-
	4	5.8	-	4.0	-	-	-	-	-	-	-	-	-	-	-	8.3	3.9	-	6.0	-	-	-
	5	4.5	-	1.0	-	-	-	-	-	-	-	-	-	-	-	17.0	4.7	-	4.0	-	-	-
6	16.0	-	5.0	-	-	-	-	-	-	-	-	-	-	-	15.0	11.2	-	17.0	-	-	-	
7	12.7	-	7.0	-	-	-	-	-	-	-	-	-	-	-	16.8	11.5	-	11.0	-	-	-	
8	17.1	-	14.0	-	-	-	-	-	-	-	-	-	-	-	4.4	15.3	-	20.0	-	-	-	
9	15.9	-	10.0	-	-	-	-	-	-	-	-	-	-	-	7.1	18.3	-	20.0	-	-	-	
日合計		93.0	-	84.0	-	-	-	-	-	-	-	-	-	-	-	91.0	88.2	-	100.0	-	-	-

近畿地方整備局 淀川水系 対象洪水観測所時間雨量表

洪水		S36.6.24																				
日	時	大鳥居	笠取	高井	室生	三穂	神吉	桂	中川	北大河原	湯船	東別院	本梅	殿田	岩山	小田原	朝宮	南新田	大河原	大峯	高原	愛宕山
26	日	9-10	7.1	-	10.0	-	-	-	-	-	-	-	-	-	-	17.9	3.4	-	13.0	-	-	-
		11	7.3	-	15.0	-	-	-	-	-	-	-	-	-	-	9.2	14.7	-	2.0	-	-	-
		12	8.4	-	5.0	-	-	-	-	-	-	-	-	-	-	3.1	6.2	-	4.0	-	-	-
		13	3.2	-	1.0	-	-	-	-	-	-	-	-	-	-	1.3	1.3	-	2.0	-	-	-
		14	2.7	-	2.0	-	-	-	-	-	-	-	-	-	-	1.1	4.2	-	3.0	-	-	-
		15	5.0	-	3.0	-	-	-	-	-	-	-	-	-	-	1.2	1.4	-	3.0	-	-	-
		16	1.4	-	1.0	-	-	-	-	-	-	-	-	-	-	2.1	1.4	-	2.0	-	-	-
		17	2.6	-	0.0	-	-	-	-	-	-	-	-	-	-	0.0	0.0	-	1.0	-	-	-
		18	0.0	-	0.0	-	-	-	-	-	-	-	-	-	-	0.2	0.0	-	0.0	-	-	-
		19	0.0	-	2.0	-	-	-	-	-	-	-	-	-	-	2.7	0.2	-	1.0	-	-	-
		20	0.5	-	0.0	-	-	-	-	-	-	-	-	-	-	0.2	0.6	-	0.0	-	-	-
		21	0.4	-	0.0	-	-	-	-	-	-	-	-	-	-	0.2	0.2	-	0.0	-	-	-
		22	0.3	-	0.0	-	-	-	-	-	-	-	-	-	-	1.1	0.7	-	0.0	-	-	-
		23	0.9	-	0.0	-	-	-	-	-	-	-	-	-	-	0.0	0.1	-	0.0	-	-	-
		0	0.1	-	1.0	-	-	-	-	-	-	-	-	-	-	0.0	0.0	-	0.0	-	-	-
		1	0.1	-	0.0	-	-	-	-	-	-	-	-	-	-	2.4	0.0	-	0.0	-	-	-
		2	0.0	-	2.0	-	-	-	-	-	-	-	-	-	-	6.1	2.1	-	0.0	-	-	-
		3	5.1	-	9.0	-	-	-	-	-	-	-	-	-	-	11.0	1.3	-	5.0	-	-	-
		4	8.2	-	11.0	-	-	-	-	-	-	-	-	-	-	11.2	7.9	-	13.0	-	-	-
		5	9.4	-	5.0	-	-	-	-	-	-	-	-	-	-	4.7	7.1	-	12.0	-	-	-
	6	9.2	-	3.0	-	-	-	-	-	-	-	-	-	-	4.5	2.6	-	4.0	-	-	-	
	7	4.0	-	4.0	-	-	-	-	-	-	-	-	-	-	10.0	6.0	-	5.0	-	-	-	
	8	10.3	-	3.0	-	-	-	-	-	-	-	-	-	-	21.5	7.5	-	8.0	-	-	-	
	9	7.0	-	2.0	-	-	-	-	-	-	-	-	-	-	9.0	10.4	-	6.0	-	-	-	
日合計		93.2	-	79.0	-	-	-	-	-	-	-	-	-	-	-	120.7	79.3	-	84.0	-	-	-
27	日	9-10	18.5	-	2.0	-	-	-	-	-	-	-	-	-	-	15.3	7.7	-	0.0	-	-	-
		11	15.4	-	10.0	-	-	-	-	-	-	-	-	-	-	20.0	20.9	-	9.0	-	-	-
		12	14.1	-	4.0	-	-	-	-	-	-	-	-	-	-	4.1	8.2	-	9.0	-	-	-
		13	18.7	-	9.0	-	-	-	-	-	-	-	-	-	-	6.6	4.6	-	7.0	-	-	-
		14	3.2	-	3.0	-	-	-	-	-	-	-	-	-	-	3.5	1.7	-	1.0	-	-	-
		15	8.9	-	7.0	-	-	-	-	-	-	-	-	-	-	2.0	1.8	-	1.0	-	-	-
		16	2.3	-	2.0	-	-	-	-	-	-	-	-	-	-	1.1	1.8	-	4.0	-	-	-
		17	2.6	-	1.0	-	-	-	-	-	-	-	-	-	-	0.6	4.2	-	3.0	-	-	-
		18	18.7	-	0.0	-	-	-	-	-	-	-	-	-	-	0.0	0.2	-	1.0	-	-	-
		19	0.0	-	0.0	-	-	-	-	-	-	-	-	-	-	0.0	0.2	-	0.0	-	-	-
		20	0.0	-	2.0	-	-	-	-	-	-	-	-	-	-	0.0	0.0	-	0.0	-	-	-
		21	0.0	-	1.0	-	-	-	-	-	-	-	-	-	-	0.0	0.0	-	1.0	-	-	-
		22	0.0	-	5.0	-	-	-	-	-	-	-	-	-	-	1.6	0.1	-	0.0	-	-	-
		23	0.6	-	1.0	-	-	-	-	-	-	-	-	-	-	2.8	1.9	-	4.0	-	-	-
		0	1.8	-	2.0	-	-	-	-	-	-	-	-	-	-	3.2	2.6	-	4.0	-	-	-
		1	2.2	-	1.0	-	-	-	-	-	-	-	-	-	-	0.4	2.2	-	3.0	-	-	-
		2	1.0	-	10.0	-	-	-	-	-	-	-	-	-	-	0.1	0.4	-	6.0	-	-	-
		3	0.0	-	17.0	-	-	-	-	-	-	-	-	-	-	0.0	0.0	-	7.0	-	-	-
		4	0.0	-	2.0	-	-	-	-	-	-	-	-	-	-	0.0	0.8	-	5.0	-	-	-
		5	0.0	-	1.0	-	-	-	-	-	-	-	-	-	-	1.4	0.8	-	10.0	-	-	-
	6	0.0	-	0.0	-	-	-	-	-	-	-	-	-	-	2.4	4.3	-	20.0	-	-	-	
	7	2.8	-	0.0	-	-	-	-	-	-	-	-	-	-	2.7	0.7	-	2.0	-	-	-	
	8	1.4	-	0.0	-	-	-	-	-	-	-	-	-	-	6.7	1.9	-	1.0	-	-	-	
	9	2.9	-	0.0	-	-	-	-	-	-	-	-	-	-	0.5	0.1	-	0.0	-	-	-	
日合計		115.1	-	80.0	-	-	-	-	-	-	-	-	-	-	-	75.0	67.1	-	98.0	-	-	-
*総雨量		348.1	-	271.0	-	-	-	-	-	-	-	-	-	-	-	331.2	273.6	-	282.0	-	-	-

*総雨量は一連降雨の合計

近畿地方整備局 淀川水系 対象洪水観測所時間雨量表

洪水		S36. 6. 24																		
日	時	魚谷峠	平野	水口	勸旨	小原	笠取山	天理	鷺家口	世木堰堤	荒神橋	東本梅								
24	9-10	-	0.0	-	0.0	0.0	-	0.0	-	-	-	-								
	11	-	0.0	-	0.0	0.0	-	0.0	-	-	-	-								
	12	-	0.0	-	0.0	0.0	-	0.0	-	-	-	-								
	13	-	0.0	-	0.0	0.0	-	0.0	-	-	-	-								
	14	-	0.0	-	0.0	0.0	-	0.0	-	-	-	-								
	15	-	0.0	-	0.0	0.0	-	0.0	-	-	-	-								
	16	-	0.0	-	0.0	0.0	-	0.0	-	-	-	-								
	17	-	0.3	-	0.0	0.0	-	0.0	-	-	-	-								
	18	-	0.3	-	3.6	3.4	-	0.0	-	-	-	-								
	19	-	0.3	-	2.9	2.4	-	0.0	-	-	-	-								
	20	-	0.3	-	2.0	0.7	-	0.0	-	-	-	-								
	21	-	0.3	-	0.0	0.1	-	0.0	-	-	-	-								
	22	-	0.3	-	0.0	0.0	-	0.0	-	-	-	-								
	23	-	0.3	-	0.0	0.0	-	0.0	-	-	-	-								
	0	-	0.3	-	0.2	0.9	-	0.0	-	-	-	-								
	1	-	0.3	-	1.7	1.7	-	1.0	-	-	-	-								
	2	-	0.3	-	1.5	1.4	-	1.0	-	-	-	-								
	3	-	0.3	-	1.1	1.0	-	2.0	-	-	-	-								
	4	-	0.3	-	1.7	2.2	-	3.0	-	-	-	-								
	5	-	0.3	-	1.7	1.4	-	0.0	-	-	-	-								
	6	-	0.3	-	1.4	3.7	-	3.0	-	-	-	-								
	7	-	0.3	-	3.3	5.6	-	4.0	-	-	-	-								
	8	-	0.3	-	7.8	1.4	-	7.0	-	-	-	-								
	9	-	0.3	-	3.7	1.3	-	7.0	-	-	-	-								
日合計		-	5.1	-	32.6	27.2	-	28.0	-	-	-	-								
25	9-10	-	0.3	-	0.4	0.0	-	1.0	-	-	-	-								
	11	-	0.3	-	0.5	0.5	-	1.0	-	-	-	-								
	12	-	0.4	-	0.2	0.0	-	1.0	-	-	-	-								
	13	-	0.4	-	0.0	0.0	-	1.0	-	-	-	-								
	14	-	0.4	-	0.0	0.0	-	4.0	-	-	-	-								
	15	-	0.4	-	0.0	0.1	-	0.0	-	-	-	-								
	16	-	0.4	-	0.0	0.1	-	0.0	-	-	-	-								
	17	-	0.4	-	1.9	1.7	-	0.0	-	-	-	-								
	18	-	0.4	-	0.7	1.5	-	1.0	-	-	-	-								
	19	-	0.4	-	1.1	0.1	-	0.0	-	-	-	-								
	20	-	0.4	-	0.0	0.0	-	0.0	-	-	-	-								
	21	-	0.4	-	0.4	0.3	-	2.0	-	-	-	-								
	22	-	0.4	-	0.0	0.2	-	2.0	-	-	-	-								
	23	-	0.4	-	0.5	0.2	-	2.0	-	-	-	-								
	0	-	0.4	-	1.0	1.5	-	6.0	-	-	-	-								
	1	-	0.4	-	0.5	1.1	-	5.0	-	-	-	-								
	2	-	0.4	-	2.2	1.6	-	1.0	-	-	-	-								
	3	-	0.4	-	5.2	2.4	-	8.0	-	-	-	-								
	4	-	0.4	-	8.7	10.9	-	9.0	-	-	-	-								
	5	-	0.4	-	4.2	5.0	-	4.0	-	-	-	-								
	6	-	0.4	-	3.8	3.5	-	4.0	-	-	-	-								
	7	-	0.4	-	13.6	6.5	-	9.0	-	-	-	-								
	8	-	0.4	-	18.6	14.1	-	27.0	-	-	-	-								
	9	-	0.4	-	19.1	20.3	-	13.0	-	-	-	-								
日合計		-	9.4	-	82.6	71.8	-	101.0	-	-	-	-								

近畿地方整備局 淀川水系 対象洪水観測所時間雨量表

洪水		S36.6.24																			
日	時	魚谷峠	平野	水口	勅旨	小原	笠取山	天理	鷺家口	世木堰堤	荒神橋	東本梅									
26	日	9-10	-	11.0	-	20.0	33.9	-	2.0	-	-	-	-	-	-	-	-	-	-	-	
		11	-	23.0	-	5.1	6.3	-	4.0	-	-	-	-	-	-	-	-	-	-	-	
		12	-	14.5	-	7.3	5.3	-	6.0	-	-	-	-	-	-	-	-	-	-	-	
		13	-	3.0	-	3.1	4.7	-	0.0	-	-	-	-	-	-	-	-	-	-	-	
		14	-	3.4	-	1.4	2.0	-	0.0	-	-	-	-	-	-	-	-	-	-	-	
		15	-	1.4	-	6.6	2.9	-	2.0	-	-	-	-	-	-	-	-	-	-	-	-
		16	-	2.1	-	1.4	3.5	-	1.0	-	-	-	-	-	-	-	-	-	-	-	-
		17	-	1.5	-	3.2	1.8	-	0.0	-	-	-	-	-	-	-	-	-	-	-	-
		18	-	0.0	-	0.0	0.1	-	0.0	-	-	-	-	-	-	-	-	-	-	-	-
		19	-	0.0	-	0.2	0.0	-	2.0	-	-	-	-	-	-	-	-	-	-	-	-
		20	-	0.4	-	1.0	0.6	-	0.0	-	-	-	-	-	-	-	-	-	-	-	-
		21	-	0.8	-	0.6	0.6	-	0.0	-	-	-	-	-	-	-	-	-	-	-	-
		22	-	0.1	-	0.7	0.4	-	0.0	-	-	-	-	-	-	-	-	-	-	-	-
		23	-	1.0	-	1.4	0.7	-	0.0	-	-	-	-	-	-	-	-	-	-	-	-
	0	-	0.1	-	0.1	0.2	-	0.0	-	-	-	-	-	-	-	-	-	-	-	-	
	1	-	0.0	-	0.5	0.1	-	0.0	-	-	-	-	-	-	-	-	-	-	-	-	
	2	-	1.2	-	0.0	0.1	-	2.0	-	-	-	-	-	-	-	-	-	-	-	-	
	3	-	5.4	-	5.3	2.4	-	6.0	-	-	-	-	-	-	-	-	-	-	-	-	
	4	-	10.1	-	11.0	8.4	-	8.0	-	-	-	-	-	-	-	-	-	-	-	-	
	5	-	11.8	-	13.4	11.0	-	4.0	-	-	-	-	-	-	-	-	-	-	-	-	
6	-	5.8	-	4.9	9.1	-	2.0	-	-	-	-	-	-	-	-	-	-	-	-		
7	-	4.4	-	5.2	3.2	-	6.0	-	-	-	-	-	-	-	-	-	-	-	-		
8	-	10.5	-	9.2	1.7	-	6.0	-	-	-	-	-	-	-	-	-	-	-	-		
9	-	13.5	-	5.0	6.8	-	6.0	-	-	-	-	-	-	-	-	-	-	-	-		
日合計		-	125.0	-	106.6	105.8	-	57.0	-	-	-	-	-	-	-	-	-	-	-	-	
27	日	9-10	-	12.6	-	13.9	5.5	-	10.0	-	-	-	-	-	-	-	-	-	-	-	
		11	-	12.9	-	10.3	10.3	-	16.0	-	-	-	-	-	-	-	-	-	-	-	
		12	-	15.0	-	11.4	13.1	-	6.0	-	-	-	-	-	-	-	-	-	-	-	
		13	-	8.3	-	7.1	9.8	-	6.0	-	-	-	-	-	-	-	-	-	-	-	-
		14	-	7.0	-	1.3	7.7	-	2.0	-	-	-	-	-	-	-	-	-	-	-	-
		15	-	4.4	-	1.2	1.1	-	4.0	-	-	-	-	-	-	-	-	-	-	-	-
		16	-	4.2	-	3.1	1.0	-	2.0	-	-	-	-	-	-	-	-	-	-	-	-
		17	-	0.8	-	3.4	3.9	-	3.0	-	-	-	-	-	-	-	-	-	-	-	-
		18	-	0.3	-	2.6	3.8	-	0.0	-	-	-	-	-	-	-	-	-	-	-	-
		19	-	0.3	-	0.0	0.8	-	0.0	-	-	-	-	-	-	-	-	-	-	-	-
		20	-	0.0	-	0.0	0.0	-	0.0	-	-	-	-	-	-	-	-	-	-	-	-
		21	-	0.0	-	0.5	0.0	-	3.0	-	-	-	-	-	-	-	-	-	-	-	-
		22	-	0.0	-	0.0	0.7	-	2.0	-	-	-	-	-	-	-	-	-	-	-	-
		23	-	1.2	-	1.1	0.2	-	5.0	-	-	-	-	-	-	-	-	-	-	-	-
	0	-	2.5	-	1.4	1.2	-	6.0	-	-	-	-	-	-	-	-	-	-	-	-	
	1	-	2.9	-	1.9	1.6	-	10.0	-	-	-	-	-	-	-	-	-	-	-	-	
	2	-	1.5	-	0.8	2.1	-	7.0	-	-	-	-	-	-	-	-	-	-	-	-	
	3	-	0.0	-	0.0	1.1	-	7.0	-	-	-	-	-	-	-	-	-	-	-	-	
	4	-	0.0	-	1.6	0.1	-	15.0	-	-	-	-	-	-	-	-	-	-	-	-	
	5	-	0.0	-	2.8	1.7	-	3.0	-	-	-	-	-	-	-	-	-	-	-	-	
6	-	0.2	-	2.0	3.2	-	0.0	-	-	-	-	-	-	-	-	-	-	-	-		
7	-	1.6	-	4.5	6.6	-	0.0	-	-	-	-	-	-	-	-	-	-	-	-		
8	-	0.9	-	0.6	1.3	-	0.0	-	-	-	-	-	-	-	-	-	-	-	-		
9	-	5.3	-	0.4	0.3	-	0.0	-	-	-	-	-	-	-	-	-	-	-	-		
日合計		-	81.9	-	71.9	77.1	-	107.0	-	-	-	-	-	-	-	-	-	-	-	-	
*総雨量		-	221.4	-	293.7	281.9	-	293.0	-	-	-	-	-	-	-	-	-	-	-	-	

*総雨量は一連降雨の合計

近畿地方整備局 淀川水系 対象洪水観測所時間雨量表

洪水		S36. 10. 26																				
日	時	高屋川橋	上弓削	京北 (気)	黒田 (102)	上黒田	広河原 (16)	鎌倉 (13)	花背	榎	園部 (15)	園部 (気)	園部 (府)	殿田 (14)	新町 (05)	新庄 (04)	亀岡	亀岡 (07)	周山 (府)	周山 (03)	雲ヶ畑 (08)	上賀茂
26日	9-10	-	-	-	0.0	-	-	-	0.0	-	-	-	-	-	-	-	-	0.0	-	0.0	-	-
	11	-	-	-	0.0	-	-	-	0.0	-	-	-	-	-	-	-	-	0.0	-	0.0	-	-
	12	-	-	-	0.0	-	-	-	0.0	-	-	-	-	-	-	-	-	0.0	-	0.0	-	-
	13	-	-	-	0.0	-	-	-	0.0	-	-	-	-	-	-	-	-	0.0	-	0.0	-	-
	14	-	-	-	0.0	-	-	-	0.0	-	-	-	-	-	-	-	-	0.0	-	0.0	-	-
	15	-	-	-	1.0	-	-	-	0.0	-	-	-	-	-	-	-	-	0.0	-	0.0	-	-
	16	-	-	-	1.0	-	-	-	0.0	-	-	-	-	-	-	-	-	0.0	-	0.0	-	-
	17	-	-	-	0.0	-	-	-	0.0	-	-	-	-	-	-	-	-	0.0	-	0.0	-	-
	18	-	-	-	0.0	-	-	-	0.0	-	-	-	-	-	-	-	-	0.0	-	0.0	-	-
	19	-	-	-	0.0	-	-	-	0.0	-	-	-	-	-	-	-	-	0.0	-	0.0	-	-
	20	-	-	-	0.0	-	-	-	0.0	-	-	-	-	-	-	-	-	0.0	-	0.0	-	-
	21	-	-	-	0.0	-	-	-	0.0	-	-	-	-	-	-	-	-	0.0	-	0.0	-	-
	22	-	-	-	0.0	-	-	-	0.0	-	-	-	-	-	-	-	-	0.0	-	0.0	-	-
	23	-	-	-	2.0	-	-	-	0.0	-	-	-	-	-	-	-	-	0.0	-	1.5	-	-
	0	-	-	-	0.0	-	-	-	0.0	-	-	-	-	-	-	-	-	0.0	-	0.2	-	-
	1	-	-	-	0.0	-	-	-	0.0	-	-	-	-	-	-	-	-	0.0	-	0.0	-	-
	2	-	-	-	1.0	-	-	-	0.0	-	-	-	-	-	-	-	-	0.0	-	1.0	-	-
	3	-	-	-	1.0	-	-	-	6.4	-	-	-	-	-	-	-	-	0.0	-	7.8	-	-
	4	-	-	-	1.0	-	-	-	6.4	-	-	-	-	-	-	-	-	0.0	-	6.5	-	-
	5	-	-	-	3.0	-	-	-	6.4	-	-	-	-	-	-	-	-	0.0	-	9.0	-	-
	6	-	-	-	5.0	-	-	-	6.5	-	-	-	-	-	-	-	-	0.0	-	10.0	-	-
7	-	-	-	5.0	-	-	-	6.5	-	-	-	-	-	-	-	-	8.8	-	13.0	-	-	
8	-	-	-	7.0	-	-	-	6.5	-	-	-	-	-	-	-	-	8.8	-	17.0	-	-	
9	-	-	-	5.0	-	-	-	6.5	-	-	-	-	-	-	-	-	8.8	-	5.0	-	-	
日合計		-	-	-	32.0	-	-	-	45.2	-	-	-	-	-	-	-	-	26.4	-	71.0	-	-
27日	9-10	-	-	-	10.0	-	-	-	11.0	-	-	-	-	-	-	-	-	8.8	-	10.0	-	-
	11	-	-	-	6.0	-	-	-	9.0	-	-	-	-	-	-	-	-	8.8	-	6.0	-	-
	12	-	-	-	2.0	-	-	-	4.0	-	-	-	-	-	-	-	-	8.8	-	2.0	-	-
	13	-	-	-	1.0	-	-	-	1.0	-	-	-	-	-	-	-	-	8.8	-	1.0	-	-
	14	-	-	-	6.0	-	-	-	12.0	-	-	-	-	-	-	-	-	8.8	-	1.0	-	-
	15	-	-	-	2.0	-	-	-	2.0	-	-	-	-	-	-	-	-	8.8	-	7.0	-	-
	16	-	-	-	1.0	-	-	-	6.0	-	-	-	-	-	-	-	-	8.8	-	2.0	-	-
	17	-	-	-	7.0	-	-	-	11.0	-	-	-	-	-	-	-	-	5.0	-	11.0	-	-
	18	-	-	-	8.0	-	-	-	10.0	-	-	-	-	-	-	-	-	3.0	-	11.0	-	-
	19	-	-	-	9.0	-	-	-	21.0	-	-	-	-	-	-	-	-	8.0	-	9.0	-	-
	20	-	-	-	5.0	-	-	-	10.0	-	-	-	-	-	-	-	-	5.4	-	9.0	-	-
	21	-	-	-	6.0	-	-	-	10.0	-	-	-	-	-	-	-	-	5.6	-	9.0	-	-
	22	-	-	-	7.0	-	-	-	9.0	-	-	-	-	-	-	-	-	3.5	-	6.0	-	-
	23	-	-	-	9.0	-	-	-	11.0	-	-	-	-	-	-	-	-	7.8	-	11.0	-	-
	0	-	-	-	16.0	-	-	-	13.0	-	-	-	-	-	-	-	-	9.7	-	20.0	-	-
	1	-	-	-	12.0	-	-	-	8.0	-	-	-	-	-	-	-	-	13.2	-	18.0	-	-
	2	-	-	-	14.0	-	-	-	8.0	-	-	-	-	-	-	-	-	13.0	-	23.0	-	-
	3	-	-	-	21.0	-	-	-	18.0	-	-	-	-	-	-	-	-	13.2	-	18.0	-	-
	4	-	-	-	21.0	-	-	-	22.0	-	-	-	-	-	-	-	-	8.3	-	16.0	-	-
	5	-	-	-	15.0	-	-	-	18.0	-	-	-	-	-	-	-	-	12.3	-	19.0	-	-
	6	-	-	-	9.0	-	-	-	15.0	-	-	-	-	-	-	-	-	7.1	-	12.0	-	-
7	-	-	-	7.0	-	-	-	6.0	-	-	-	-	-	-	-	-	5.4	-	7.0	-	-	
8	-	-	-	4.0	-	-	-	3.0	-	-	-	-	-	-	-	-	6.0	-	4.0	-	-	
9	-	-	-	4.0	-	-	-	4.0	-	-	-	-	-	-	-	-	4.0	-	7.0	-	-	
日合計		-	-	-	202.0	-	-	-	242.0	-	-	-	-	-	-	-	-	192.1	-	239.0	-	-

近畿地方整備局 淀川水系 対象洪水観測所時間雨量表

洪水		S36. 10. 26																				
日	時	高屋川橋	上弓削	京北 (気)	黒田 (102)	上黒田	広河原 (16)	鎌倉 (13)	花背	榎	園部 (15)	園部 (気)	園部 (府)	殿田 (14)	新町 (05)	新庄 (04)	亀岡	亀岡 (07)	周山 (府)	周山 (03)	雲ヶ畑 (08)	上賀茂
28 日	9-10	-	-	-	1.0	-	-	-	1.0	-	-	-	-	-	-	-	-	4.0	-	1.0	-	-
	11	-	-	-	1.0	-	-	-	0.0	-	-	-	-	-	-	-	-	6.0	-	1.0	-	-
	12	-	-	-	1.0	-	-	-	1.0	-	-	-	-	-	-	-	-	1.8	-	1.0	-	-
	13	-	-	-	1.0	-	-	-	1.0	-	-	-	-	-	-	-	-	0.5	-	1.0	-	-
	14	-	-	-	1.0	-	-	-	1.0	-	-	-	-	-	-	-	-	0.5	-	1.0	-	-
	15	-	-	-	1.0	-	-	-	1.0	-	-	-	-	-	-	-	-	1.2	-	0.0	-	-
	16	-	-	-	0.0	-	-	-	1.0	-	-	-	-	-	-	-	-	0.0	-	1.0	-	-
	17	-	-	-	1.0	-	-	-	1.0	-	-	-	-	-	-	-	-	1.0	-	0.0	-	-
	18	-	-	-	1.0	-	-	-	3.0	-	-	-	-	-	-	-	-	0.5	-	1.0	-	-
	19	-	-	-	1.0	-	-	-	1.0	-	-	-	-	-	-	-	-	0.0	-	0.0	-	-
	20	-	-	-	1.0	-	-	-	1.0	-	-	-	-	-	-	-	-	0.0	-	0.0	-	-
	21	-	-	-	1.0	-	-	-	0.0	-	-	-	-	-	-	-	-	0.0	-	0.0	-	-
	22	-	-	-	1.0	-	-	-	1.0	-	-	-	-	-	-	-	-	0.0	-	0.0	-	-
	23	-	-	-	1.0	-	-	-	0.0	-	-	-	-	-	-	-	-	0.0	-	0.0	-	-
	0	-	-	-	1.0	-	-	-	1.0	-	-	-	-	-	-	-	-	0.0	-	0.0	-	-
	1	-	-	-	1.0	-	-	-	0.0	-	-	-	-	-	-	-	-	0.0	-	0.0	-	-
	2	-	-	-	1.0	-	-	-	0.0	-	-	-	-	-	-	-	-	0.0	-	0.0	-	-
	3	-	-	-	1.0	-	-	-	2.0	-	-	-	-	-	-	-	-	0.0	-	0.0	-	-
	4	-	-	-	2.0	-	-	-	1.0	-	-	-	-	-	-	-	-	0.0	-	0.0	-	-
	5	-	-	-	1.0	-	-	-	1.0	-	-	-	-	-	-	-	-	0.0	-	0.0	-	-
	6	-	-	-	1.0	-	-	-	1.0	-	-	-	-	-	-	-	-	0.0	-	0.0	-	-
7	-	-	-	1.0	-	-	-	2.0	-	-	-	-	-	-	-	-	0.0	-	0.0	-	-	
8	-	-	-	0.0	-	-	-	1.0	-	-	-	-	-	-	-	-	0.0	-	0.0	-	-	
9	-	-	-	0.0	-	-	-	1.0	-	-	-	-	-	-	-	-	0.0	-	0.0	-	-	
日合計		-	-	-	22.0	-	-	-	23.0	-	-	-	-	-	-	-	-	15.5	-	7.0	-	-
*総雨量		-	-	-	256.0	-	-	-	310.2	-	-	-	-	-	-	-	-	234.0	-	317.0	-	-

*総雨量は一連降雨の合計

近畿地方整備局 淀川水系 対象洪水観測所時間雨量表

洪水		S36.10.26																					
日	時	京都 (気)	京都	花背 (01)	花背峠 (気)	大原	比叡山 (09)	倉垣 (水)	歌垣 (75)	余野	箕面 (気)	西別院 (06)	山崎 (30)	長岡京 (気)	乙訓	八幡 (70)	八幡	巨椋池 (35)	松井 (69)	宇治	小栗栖	勸修寺	
26	9-10	0.0	-	-	-	-	0.0	-	-	-	-	-	0.0	-	-	-	-	-	-	-	0.0	-	-
	11	0.0	-	-	-	-	0.0	-	-	-	-	-	0.0	-	-	-	-	-	-	-	0.0	-	-
	12	0.0	-	-	-	-	0.0	-	-	-	-	-	0.0	-	-	-	-	-	-	-	0.0	-	-
	13	0.0	-	-	-	-	0.0	-	-	-	-	-	0.0	-	-	-	-	-	-	-	0.0	-	-
	14	0.0	-	-	-	-	0.7	-	-	-	-	-	1.0	-	-	-	-	-	-	-	0.0	-	-
	15	0.0	-	-	-	-	1.5	-	-	-	-	-	0.4	-	-	-	-	-	-	-	0.0	-	-
	16	0.0	-	-	-	-	0.8	-	-	-	-	-	0.0	-	-	-	-	-	-	-	0.0	-	-
	17	0.0	-	-	-	-	0.0	-	-	-	-	-	0.0	-	-	-	-	-	-	-	0.0	-	-
	18	0.0	-	-	-	-	0.0	-	-	-	-	-	0.0	-	-	-	-	-	-	-	0.0	-	-
	19	0.0	-	-	-	-	0.0	-	-	-	-	-	0.0	-	-	-	-	-	-	-	0.0	-	-
	20	0.0	-	-	-	-	0.0	-	-	-	-	-	0.0	-	-	-	-	-	-	-	0.0	-	-
	21	0.0	-	-	-	-	0.0	-	-	-	-	-	0.0	-	-	-	-	-	-	-	0.0	-	-
	22	0.0	-	-	-	-	0.0	-	-	-	-	-	0.0	-	-	-	-	-	-	-	0.0	-	-
	23	0.0	-	-	-	-	0.3	-	-	-	-	-	0.3	-	-	-	-	-	-	-	0.0	-	-
	0	0.0	-	-	-	-	0.1	-	-	-	-	-	0.0	-	-	-	-	-	-	-	0.0	-	-
	1	0.0	-	-	-	-	0.0	-	-	-	-	-	0.0	-	-	-	-	-	-	-	0.0	-	-
	2	0.0	-	-	-	-	0.2	-	-	-	-	-	0.0	-	-	-	-	-	-	-	0.0	-	-
	3	0.0	-	-	-	-	0.1	-	-	-	-	-	0.3	-	-	-	-	-	-	-	0.0	-	-
	4	0.2	-	-	-	-	0.2	-	-	-	-	-	0.2	-	-	-	-	-	-	-	0.0	-	-
	5	0.6	-	-	-	-	1.2	-	-	-	-	-	4.0	-	-	-	-	-	-	-	0.6	-	-
	6	2.6	-	-	-	-	3.2	-	-	-	-	-	6.2	-	-	-	-	-	-	-	1.7	-	-
	7	1.7	-	-	-	-	2.1	-	-	-	-	-	8.2	-	-	-	-	-	-	-	1.5	-	-
8	9.4	-	-	-	-	5.2	-	-	-	-	-	1.8	-	-	-	-	-	-	-	7.2	-	-	
9	2.0	-	-	-	-	2.2	-	-	-	-	-	2.0	-	-	-	-	-	-	-	2.4	-	-	
日合計		16.5	-	-	-	-	17.8	-	-	-	-	-	24.4	-	-	-	-	-	-	-	13.4	-	-
27	9-10	7.5	-	-	-	-	8.5	-	-	-	-	-	2.9	-	-	-	-	-	-	-	3.8	-	-
	11	4.0	-	-	-	-	3.4	-	-	-	-	-	3.4	-	-	-	-	-	-	-	0.7	-	-
	12	0.6	-	-	-	-	0.3	-	-	-	-	-	0.7	-	-	-	-	-	-	-	0.4	-	-
	13	0.2	-	-	-	-	0.5	-	-	-	-	-	0.4	-	-	-	-	-	-	-	0.0	-	-
	14	5.7	-	-	-	-	8.7	-	-	-	-	-	0.4	-	-	-	-	-	-	-	2.6	-	-
	15	0.8	-	-	-	-	0.5	-	-	-	-	-	0.8	-	-	-	-	-	-	-	0.0	-	-
	16	0.1	-	-	-	-	2.3	-	-	-	-	-	1.8	-	-	-	-	-	-	-	0.8	-	-
	17	6.0	-	-	-	-	3.4	-	-	-	-	-	10.7	-	-	-	-	-	-	-	4.6	-	-
	18	1.2	-	-	-	-	2.8	-	-	-	-	-	3.3	-	-	-	-	-	-	-	1.1	-	-
	19	2.3	-	-	-	-	4.7	-	-	-	-	-	4.6	-	-	-	-	-	-	-	0.1	-	-
	20	3.6	-	-	-	-	2.8	-	-	-	-	-	5.0	-	-	-	-	-	-	-	3.6	-	-
	21	4.2	-	-	-	-	13.2	-	-	-	-	-	3.4	-	-	-	-	-	-	-	2.9	-	-
	22	5.2	-	-	-	-	9.5	-	-	-	-	-	5.8	-	-	-	-	-	-	-	6.2	-	-
	23	8.6	-	-	-	-	14.4	-	-	-	-	-	10.4	-	-	-	-	-	-	-	6.1	-	-
	0	20.2	-	-	-	-	13.3	-	-	-	-	-	12.0	-	-	-	-	-	-	-	16.4	-	-
	1	8.8	-	-	-	-	5.9	-	-	-	-	-	7.7	-	-	-	-	-	-	-	11.3	-	-
	2	9.4	-	-	-	-	6.2	-	-	-	-	-	7.9	-	-	-	-	-	-	-	11.6	-	-
	3	8.8	-	-	-	-	10.8	-	-	-	-	-	7.3	-	-	-	-	-	-	-	11.0	-	-
	4	11.0	-	-	-	-	12.2	-	-	-	-	-	11.3	-	-	-	-	-	-	-	12.0	-	-
	5	9.0	-	-	-	-	10.5	-	-	-	-	-	7.6	-	-	-	-	-	-	-	11.7	-	-
	6	3.2	-	-	-	-	4.5	-	-	-	-	-	3.5	-	-	-	-	-	-	-	10.7	-	-
	7	5.6	-	-	-	-	7.2	-	-	-	-	-	6.0	-	-	-	-	-	-	-	6.4	-	-
8	7.4	-	-	-	-	5.6	-	-	-	-	-	7.6	-	-	-	-	-	-	-	9.8	-	-	
9	5.0	-	-	-	-	4.6	-	-	-	-	-	5.3	-	-	-	-	-	-	-	6.9	-	-	
日合計		138.4	-	-	-	-	155.8	-	-	-	-	-	129.8	-	-	-	-	-	-	-	140.7	-	-

近畿地方整備局 淀川水系 対象洪水観測所時間雨量表

洪水		S36. 10. 26																					
日	時	京都 (気)	京都	花背 (01)	花背峠 (気)	大原	比叡山 (09)	倉垣 (水)	歌垣 (75)	余野	箕面 (気)	西別院 (06)	山崎 (30)	長岡京 (気)	乙訓	八幡 (70)	八幡	巨椋池 (35)	松井 (69)	宇治	小栗栖	勸修寺	
28 日	9-10	1.6	-	-	-	-	1.8	-	-	-	-	-	2.8	-	-	-	-	-	-	-	2.6	-	-
	11	0.5	-	-	-	-	0.3	-	-	-	-	-	0.8	-	-	-	-	-	-	-	0.8	-	-
	12	0.8	-	-	-	-	0.4	-	-	-	-	-	0.9	-	-	-	-	-	-	-	1.6	-	-
	13	0.8	-	-	-	-	1.3	-	-	-	-	-	1.8	-	-	-	-	-	-	-	1.4	-	-
	14	0.6	-	-	-	-	1.3	-	-	-	-	-	0.6	-	-	-	-	-	-	-	1.4	-	-
	15	0.7	-	-	-	-	1.7	-	-	-	-	-	0.3	-	-	-	-	-	-	-	0.3	-	-
	16	0.0	-	-	-	-	0.6	-	-	-	-	-	0.2	-	-	-	-	-	-	-	0.1	-	-
	17	0.6	-	-	-	-	0.4	-	-	-	-	-	0.3	-	-	-	-	-	-	-	0.3	-	-
	18	0.9	-	-	-	-	1.1	-	-	-	-	-	0.3	-	-	-	-	-	-	-	0.8	-	-
	19	0.6	-	-	-	-	0.5	-	-	-	-	-	0.1	-	-	-	-	-	-	-	0.1	-	-
	20	0.0	-	-	-	-	0.1	-	-	-	-	-	0.0	-	-	-	-	-	-	-	0.0	-	-
	21	0.0	-	-	-	-	0.1	-	-	-	-	-	0.0	-	-	-	-	-	-	-	0.0	-	-
	22	0.0	-	-	-	-	0.0	-	-	-	-	-	0.0	-	-	-	-	-	-	-	0.0	-	-
	23	0.0	-	-	-	-	0.2	-	-	-	-	-	0.0	-	-	-	-	-	-	-	0.0	-	-
	0	0.0	-	-	-	-	0.2	-	-	-	-	-	0.0	-	-	-	-	-	-	-	0.0	-	-
	1	0.0	-	-	-	-	0.0	-	-	-	-	-	0.0	-	-	-	-	-	-	-	0.0	-	-
	2	0.0	-	-	-	-	0.0	-	-	-	-	-	0.0	-	-	-	-	-	-	-	0.0	-	-
	3	0.0	-	-	-	-	0.0	-	-	-	-	-	0.0	-	-	-	-	-	-	-	0.0	-	-
	4	0.0	-	-	-	-	0.4	-	-	-	-	-	0.0	-	-	-	-	-	-	-	0.0	-	-
	5	0.0	-	-	-	-	0.4	-	-	-	-	-	0.0	-	-	-	-	-	-	-	0.0	-	-
	6	0.0	-	-	-	-	0.4	-	-	-	-	-	0.0	-	-	-	-	-	-	-	0.0	-	-
7	0.0	-	-	-	-	0.7	-	-	-	-	-	0.0	-	-	-	-	-	-	-	0.0	-	-	
8	0.0	-	-	-	-	0.1	-	-	-	-	-	0.0	-	-	-	-	-	-	-	0.0	-	-	
9	0.0	-	-	-	-	0.2	-	-	-	-	-	0.0	-	-	-	-	-	-	-	0.0	-	-	
日合計		7.1	-	-	-	-	12.2	-	-	-	-	-	8.1	-	-	-	-	-	-	-	9.4	-	-
*総雨量		162.0	-	-	-	-	185.8	-	-	-	-	-	162.3	-	-	-	-	-	-	-	163.5	-	-

*総雨量は一連降雨の合計

近畿地方整備局 淀川水系 対象洪水観測所時間雨量表

洪水		S36.10.26																				
日	時	山科 (01)	天ヶ瀬 (30)	笠取	西笠取 (28)	荒木	大津 (気)	瀬田川 (27)	宮村 (28)	田代	信楽 (県)	雲井 (24)	信楽 (気)	横山 (60)	新田 (19)	玉滝 (55)	甲賀	柘植 (54)	土山 (気)	枚方 (31)	枚方 (気)	生駒山 (気)
26	9-10	0.0	-	-	-	-	-	0.0	0.0	-	-	0.0	-	-	-	0.0	-	0.0	-	-	-	-
	11	0.0	-	-	-	-	-	0.0	0.0	-	-	0.0	-	-	-	0.0	-	0.0	-	-	-	-
	12	0.0	-	-	-	-	-	0.0	0.0	-	-	0.0	-	-	-	0.0	-	0.0	-	-	-	-
	13	0.0	-	-	-	-	-	0.0	0.0	-	-	0.0	-	-	-	0.0	-	0.0	-	-	-	-
	14	0.0	-	-	-	-	-	0.0	0.0	-	-	0.0	-	-	-	0.0	-	0.0	-	-	-	-
	15	0.0	-	-	-	-	-	0.0	0.0	-	-	0.0	-	-	-	0.0	-	0.3	-	-	-	-
	16	0.0	-	-	-	-	-	0.0	0.0	-	-	0.0	-	-	-	0.0	-	0.2	-	-	-	-
	17	0.0	-	-	-	-	-	0.0	0.0	-	-	0.0	-	-	-	0.0	-	0.1	-	-	-	-
	18	0.0	-	-	-	-	-	0.0	0.0	-	-	0.0	-	-	-	0.0	-	0.0	-	-	-	-
	19	0.0	-	-	-	-	-	0.0	0.0	-	-	0.0	-	-	-	0.0	-	0.0	-	-	-	-
	20	0.0	-	-	-	-	-	0.0	0.0	-	-	0.4	-	-	-	0.0	-	1.4	-	-	-	-
	21	0.0	-	-	-	-	-	0.0	0.0	-	-	0.0	-	-	-	1.0	-	5.2	-	-	-	-
	22	0.0	-	-	-	-	-	0.0	0.0	-	-	0.1	-	-	-	0.0	-	3.8	-	-	-	-
	23	0.0	-	-	-	-	-	0.0	0.0	-	-	0.0	-	-	-	0.0	-	2.9	-	-	-	-
	0	0.0	-	-	-	-	-	0.0	0.0	-	-	0.0	-	-	-	1.0	-	5.3	-	-	-	-
	1	0.0	-	-	-	-	-	0.0	0.4	-	-	0.3	-	-	-	2.0	-	6.2	-	-	-	-
	2	0.0	-	-	-	-	-	0.0	0.0	-	-	0.2	-	-	-	1.0	-	6.6	-	-	-	-
	3	0.0	-	-	-	-	-	0.0	0.4	-	-	1.0	-	-	-	2.0	-	4.8	-	-	-	-
	4	0.0	-	-	-	-	-	0.0	0.1	-	-	0.6	-	-	-	1.0	-	5.4	-	-	-	-
	5	1.0	-	-	-	-	-	1.0	2.7	-	-	0.4	-	-	-	1.0	-	6.5	-	-	-	-
6	1.5	-	-	-	-	-	2.0	1.6	-	-	1.5	-	-	-	4.0	-	10.3	-	-	-	-	
7	2.0	-	-	-	-	-	2.0	5.0	-	-	1.7	-	-	-	3.0	-	7.0	-	-	-	-	
8	3.0	-	-	-	-	-	5.0	3.6	-	-	7.4	-	-	-	9.0	-	7.0	-	-	-	-	
9	2.0	-	-	-	-	-	5.0	4.1	-	-	6.9	-	-	-	2.0	-	3.0	-	-	-	-	
日合計		9.5	-	-	-	-	-	15.0	17.9	-	-	20.5	-	-	-	27.0	-	76.0	-	-	-	-
27	9-10	6.0	-	-	-	-	-	6.0	3.2	-	-	2.2	-	-	-	1.0	-	1.0	-	-	-	-
	11	1.0	-	-	-	-	-	1.0	0.4	-	-	0.9	-	-	-	2.0	-	3.6	-	-	-	-
	12	0.0	-	-	-	-	-	0.0	0.1	-	-	0.5	-	-	-	1.0	-	1.5	-	-	-	-
	13	0.0	-	-	-	-	-	0.0	0.0	-	-	0.8	-	-	-	0.0	-	1.9	-	-	-	-
	14	8.5	-	-	-	-	-	2.0	4.6	-	-	0.2	-	-	-	0.0	-	0.0	-	-	-	-
	15	0.5	-	-	-	-	-	0.0	0.3	-	-	2.4	-	-	-	5.0	-	9.1	-	-	-	-
	16	1.5	-	-	-	-	-	1.0	1.1	-	-	4.0	-	-	-	2.0	-	5.0	-	-	-	-
	17	4.0	-	-	-	-	-	4.0	4.7	-	-	3.6	-	-	-	2.0	-	7.9	-	-	-	-
	18	2.0	-	-	-	-	-	4.0	1.2	-	-	3.3	-	-	-	2.0	-	8.3	-	-	-	-
	19	1.5	-	-	-	-	-	0.0	0.0	-	-	1.7	-	-	-	2.0	-	7.2	-	-	-	-
	20	3.0	-	-	-	-	-	4.0	5.1	-	-	8.4	-	-	-	6.0	-	9.5	-	-	-	-
	21	9.0	-	-	-	-	-	5.0	5.8	-	-	18.0	-	-	-	3.0	-	12.0	-	-	-	-
	22	10.0	-	-	-	-	-	11.0	14.5	-	-	34.0	-	-	-	5.0	-	14.4	-	-	-	-
	23	14.0	-	-	-	-	-	10.0	11.5	-	-	16.0	-	-	-	6.0	-	7.7	-	-	-	-
	0	14.0	-	-	-	-	-	11.0	9.6	-	-	8.6	-	-	-	1.0	-	7.4	-	-	-	-
	1	7.0	-	-	-	-	-	4.0	6.4	-	-	18.4	-	-	-	5.0	-	7.1	-	-	-	-
	2	16.0	-	-	-	-	-	19.0	15.2	-	-	7.0	-	-	-	3.0	-	5.3	-	-	-	-
	3	10.0	-	-	-	-	-	15.0	14.4	-	-	23.0	-	-	-	19.0	-	9.6	-	-	-	-
	4	13.0	-	-	-	-	-	13.0	16.6	-	-	19.4	-	-	-	28.0	-	16.0	-	-	-	-
	5	7.5	-	-	-	-	-	10.0	10.8	-	-	13.6	-	-	-	14.0	-	16.0	-	-	-	-
6	8.0	-	-	-	-	-	14.0	13.2	-	-	18.0	-	-	-	28.0	-	16.0	-	-	-	-	
7	8.0	-	-	-	-	-	8.0	10.6	-	-	12.0	-	-	-	17.0	-	34.2	-	-	-	-	
8	8.0	-	-	-	-	-	12.0	11.7	-	-	13.0	-	-	-	21.0	-	34.2	-	-	-	-	
9	6.0	-	-	-	-	-	9.0	7.5	-	-	10.0	-	-	-	12.0	-	13.8	-	-	-	-	
日合計		158.5	-	-	-	-	-	163.0	168.5	-	-	239.0	-	-	-	185.0	-	248.7	-	-	-	-

近畿地方整備局 淀川水系 対象洪水観測所時間雨量表

洪水		S36. 10. 26																				
日	時	山科 (01)	天ヶ瀬 (30)	笠取	西笠取 (28)	荒木	大津 (気)	瀬田川 (27)	宮村 (28)	田代	信楽 (県)	雲井 (24)	信楽 (気)	横山 (60)	新田 (19)	玉滝 (55)	甲賀	柘植 (54)	土山 (気)	枚方 (31)	枚方 (気)	生駒山 (気)
28 日	9-10	2.0	-	-	-	-	-	2.0	3.1	-	-	3.2	-	-	-	5.0	-	5.4	-	-	-	-
	11	0.5	-	-	-	-	-	0.0	1.3	-	-	2.0	-	-	-	2.0	-	2.9	-	-	-	-
	12	0.5	-	-	-	-	-	1.0	0.7	-	-	0.3	-	-	-	1.0	-	0.6	-	-	-	-
	13	1.5	-	-	-	-	-	1.0	0.9	-	-	0.1	-	-	-	0.0	-	0.7	-	-	-	-
	14	1.0	-	-	-	-	-	1.0	1.6	-	-	1.1	-	-	-	1.0	-	0.9	-	-	-	-
	15	0.5	-	-	-	-	-	0.0	0.3	-	-	0.5	-	-	-	0.0	-	0.1	-	-	-	-
	16	0.5	-	-	-	-	-	1.0	0.3	-	-	0.1	-	-	-	0.0	-	0.4	-	-	-	-
	17	0.0	-	-	-	-	-	1.0	0.6	-	-	0.3	-	-	-	0.0	-	0.5	-	-	-	-
	18	1.0	-	-	-	-	-	1.0	0.6	-	-	0.6	-	-	-	0.0	-	0.1	-	-	-	-
	19	0.5	-	-	-	-	-	0.0	0.4	-	-	0.4	-	-	-	0.0	-	0.2	-	-	-	-
	20	0.0	-	-	-	-	-	0.0	0.0	-	-	0.4	-	-	-	0.0	-	0.1	-	-	-	-
	21	0.0	-	-	-	-	-	0.0	0.0	-	-	0.0	-	-	-	0.0	-	0.0	-	-	-	-
	22	0.0	-	-	-	-	-	0.0	0.0	-	-	0.0	-	-	-	0.0	-	0.0	-	-	-	-
	23	0.0	-	-	-	-	-	0.0	0.0	-	-	0.0	-	-	-	0.0	-	0.0	-	-	-	-
	0	0.0	-	-	-	-	-	0.0	0.0	-	-	0.0	-	-	-	0.0	-	0.0	-	-	-	-
	1	0.0	-	-	-	-	-	0.0	0.0	-	-	0.0	-	-	-	0.0	-	0.0	-	-	-	-
	2	0.0	-	-	-	-	-	0.0	0.0	-	-	0.0	-	-	-	0.0	-	0.0	-	-	-	-
	3	0.0	-	-	-	-	-	0.0	0.0	-	-	0.0	-	-	-	0.0	-	0.0	-	-	-	-
	4	0.0	-	-	-	-	-	0.0	0.0	-	-	0.0	-	-	-	0.0	-	0.0	-	-	-	-
	5	0.0	-	-	-	-	-	0.0	0.0	-	-	0.0	-	-	-	0.0	-	0.0	-	-	-	-
6	0.0	-	-	-	-	-	0.0	0.0	-	-	0.0	-	-	-	0.0	-	0.0	-	-	-	-	
7	0.0	-	-	-	-	-	0.0	0.0	-	-	0.0	-	-	-	0.0	-	0.0	-	-	-	-	
8	0.0	-	-	-	-	-	0.0	0.0	-	-	0.0	-	-	-	0.0	-	0.0	-	-	-	-	
9	0.0	-	-	-	-	-	0.0	0.0	-	-	0.0	-	-	-	0.0	-	0.0	-	-	-	-	
日合計		8.0	-	-	-	-	-	8.0	9.8	-	-	9.0	-	-	-	9.0	-	11.9	-	-	-	-
*総雨量		176.0	-	-	-	-	-	186.0	196.2	-	-	268.5	-	-	-	221.0	-	336.6	-	-	-	-

*総雨量は一連降雨の合計

近畿地方整備局 淀川水系 対象洪水観測所時間雨量表

洪水		S36. 10. 26																				
日	時	田辺	田辺 (6 8)	田辺 (気)	菱田	井手	木津	奈良 (気)	加茂 (6 7)	鷲峰山 (気)	鷲峰山	布目ダム (水)	峰寺 (水)	高山ダム (水)	多羅尾 (3 7)	尾山 (6 5)	島ヶ原 (5 6)	五瀬 (3 4)	島ヶ原	上野 (5 3)	上野 (気)	荒木 (7 1)
26	9-10	-	-	-	-	-	-	0.0	0.0	-	-	-	-	-	-	0.0	0.0	-	-	0.0	-	-
	11	-	-	-	-	-	-	0.0	0.0	-	-	-	-	-	-	0.0	0.0	-	-	0.0	-	-
	12	-	-	-	-	-	-	0.0	0.0	-	-	-	-	-	-	0.0	0.0	-	-	0.0	-	-
	13	-	-	-	-	-	-	0.2	0.0	-	-	-	-	-	-	0.0	0.0	-	-	0.0	-	-
	14	-	-	-	-	-	-	0.0	0.0	-	-	-	-	-	-	0.0	0.0	-	-	0.0	-	-
	15	-	-	-	-	-	-	0.0	0.0	-	-	-	-	-	-	0.0	0.0	-	-	0.0	-	-
	16	-	-	-	-	-	-	0.0	0.0	-	-	-	-	-	-	0.0	0.0	-	-	0.0	-	-
	17	-	-	-	-	-	-	0.0	0.0	-	-	-	-	-	-	0.0	0.0	-	-	0.0	-	-
	18	-	-	-	-	-	-	0.0	0.0	-	-	-	-	-	-	0.0	0.0	-	-	0.0	-	-
	19	-	-	-	-	-	-	0.0	0.1	-	-	-	-	-	-	0.0	0.0	-	-	0.2	-	-
	20	-	-	-	-	-	-	0.2	0.0	-	-	-	-	-	-	0.0	0.2	-	-	0.7	-	-
	21	-	-	-	-	-	-	0.0	0.0	-	-	-	-	-	-	0.0	0.3	-	-	1.0	-	-
	22	-	-	-	-	-	-	0.0	0.0	-	-	-	-	-	-	0.0	0.0	-	-	0.9	-	-
	23	-	-	-	-	-	-	0.0	0.0	-	-	-	-	-	-	0.0	0.3	-	-	0.9	-	-
	0	-	-	-	-	-	-	0.0	0.0	-	-	-	-	-	-	0.0	1.3	-	-	1.7	-	-
1	-	-	-	-	-	-	1.0	0.7	-	-	-	-	-	-	0.0	0.1	-	-	3.8	-	-	
2	-	-	-	-	-	-	0.0	0.2	-	-	-	-	-	-	0.0	0.4	-	-	1.2	-	-	
3	-	-	-	-	-	-	0.0	0.5	-	-	-	-	-	-	0.0	0.6	-	-	1.1	-	-	
4	-	-	-	-	-	-	1.0	0.3	-	-	-	-	-	-	0.0	1.6	-	-	2.4	-	-	
5	-	-	-	-	-	-	2.0	1.9	-	-	-	-	-	-	0.0	1.8	-	-	2.1	-	-	
6	-	-	-	-	-	-	4.0	2.5	-	-	-	-	-	-	0.0	1.8	-	-	3.8	-	-	
7	-	-	-	-	-	-	4.0	5.6	-	-	-	-	-	-	0.0	3.0	-	-	3.2	-	-	
8	-	-	-	-	-	-	0.0	6.8	-	-	-	-	-	-	0.0	1.0	-	-	4.3	-	-	
9	-	-	-	-	-	-	1.0	1.3	-	-	-	-	-	-	0.0	0.4	-	-	2.3	-	-	
日合計	-	-	-	-	-	-	-	13.4	19.9	-	-	-	-	-	0.0	12.8	-	-	-	29.6	-	-
27	9-10	-	-	-	-	-	-	0.0	1.2	-	-	-	-	-	-	0.0	0.0	-	-	1.6	-	-
	11	-	-	-	-	-	-	2.0	1.6	-	-	-	-	-	-	1.0	0.0	-	-	0.0	-	-
	12	-	-	-	-	-	-	1.0	0.2	-	-	-	-	-	-	0.0	0.4	-	-	1.1	-	-
	13	-	-	-	-	-	-	0.0	0.1	-	-	-	-	-	-	0.0	1.2	-	-	1.7	-	-
	14	-	-	-	-	-	-	1.0	1.1	-	-	-	-	-	-	2.0	0.0	-	-	0.0	-	-
	15	-	-	-	-	-	-	0.0	0.6	-	-	-	-	-	-	0.0	1.0	-	-	0.8	-	-
	16	-	-	-	-	-	-	5.0	1.6	-	-	-	-	-	-	1.0	1.4	-	-	2.3	-	-
	17	-	-	-	-	-	-	3.0	2.7	-	-	-	-	-	-	2.0	0.8	-	-	1.9	-	-
	18	-	-	-	-	-	-	1.0	2.4	-	-	-	-	-	-	1.0	0.8	-	-	1.6	-	-
	19	-	-	-	-	-	-	4.0	1.0	-	-	-	-	-	-	1.0	1.8	-	-	1.3	-	-
	20	-	-	-	-	-	-	2.0	3.3	-	-	-	-	-	-	1.0	14.0	-	-	5.3	-	-
	21	-	-	-	-	-	-	1.0	1.0	-	-	-	-	-	-	1.0	16.7	-	-	11.3	-	-
	22	-	-	-	-	-	-	6.0	2.2	-	-	-	-	-	-	4.0	16.2	-	-	10.8	-	-
	23	-	-	-	-	-	-	19.0	9.0	-	-	-	-	-	-	2.0	7.1	-	-	7.2	-	-
	0	-	-	-	-	-	-	15.0	12.6	-	-	-	-	-	-	0.0	12.0	-	-	5.5	-	-
1	-	-	-	-	-	-	6.0	10.1	-	-	-	-	-	-	1.0	23.5	-	-	6.9	-	-	
2	-	-	-	-	-	-	12.0	8.3	-	-	-	-	-	-	1.0	25.0	-	-	10.7	-	-	
3	-	-	-	-	-	-	10.0	11.8	-	-	-	-	-	-	17.0	21.3	-	-	31.0	-	-	
4	-	-	-	-	-	-	13.0	8.2	-	-	-	-	-	-	26.0	16.4	-	-	40.3	-	-	
5	-	-	-	-	-	-	11.0	11.0	-	-	-	-	-	-	14.0	14.8	-	-	23.7	-	-	
6	-	-	-	-	-	-	11.0	10.0	-	-	-	-	-	-	10.0	14.5	-	-	22.0	-	-	
7	-	-	-	-	-	-	8.0	8.0	-	-	-	-	-	-	15.0	11.6	-	-	21.3	-	-	
8	-	-	-	-	-	-	11.0	10.0	-	-	-	-	-	-	14.0	9.1	-	-	17.2	-	-	
9	-	-	-	-	-	-	11.0	8.0	-	-	-	-	-	-	12.0	3.9	-	-	12.8	-	-	
日合計	-	-	-	-	-	-	-	153.0	126.0	-	-	-	-	-	126.0	213.5	-	-	-	238.3	-	-

近畿地方整備局 淀川水系 対象洪水観測所時間雨量表

洪水		S36. 10. 26																					
日	時	田辺	田辺 (6.8)	田辺 (気)	菱田	井手	木津	奈良 (気)	加茂 (6.7)	鷺峰山 (気)	鷺峰山	布目ダム (水)	峰寺 (水)	高山ダム (水)	多羅尾 (3.7)	尾山 (6.5)	島ヶ原 (5.6)	五瀬 (3.4)	島ヶ原	上野 (5.3)	上野 (気)	荒木 (7.1)	
28 日	9-10	-	-	-	-	-	-	6.0	4.0	-	-	-	-	-	-	7.0	2.3	-	-	-	5.4	-	-
	11	-	-	-	-	-	-	1.0	1.5	-	-	-	-	-	-	2.0	0.6	-	-	-	4.0	-	-
	12	-	-	-	-	-	-	1.0	0.9	-	-	-	-	-	-	1.0	0.2	-	-	-	1.2	-	-
	13	-	-	-	-	-	-	1.0	1.1	-	-	-	-	-	-	0.0	0.9	-	-	-	0.0	-	-
	14	-	-	-	-	-	-	1.0	0.7	-	-	-	-	-	-	1.0	0.2	-	-	-	1.0	-	-
	15	-	-	-	-	-	-	0.0	0.2	-	-	-	-	-	-	0.0	0.8	-	-	-	0.3	-	-
	16	-	-	-	-	-	-	1.0	0.2	-	-	-	-	-	-	0.0	0.2	-	-	-	0.1	-	-
	17	-	-	-	-	-	-	0.0	0.4	-	-	-	-	-	-	0.0	0.1	-	-	-	0.3	-	-
	18	-	-	-	-	-	-	1.0	0.1	-	-	-	-	-	-	0.0	0.4	-	-	-	0.0	-	-
	19	-	-	-	-	-	-	0.0	0.4	-	-	-	-	-	-	0.0	0.0	-	-	-	0.2	-	-
	20	-	-	-	-	-	-	1.0	0.1	-	-	-	-	-	-	0.0	0.3	-	-	-	0.2	-	-
	21	-	-	-	-	-	-	0.0	0.0	-	-	-	-	-	-	0.0	0.4	-	-	-	0.0	-	-
	22	-	-	-	-	-	-	0.0	0.0	-	-	-	-	-	-	0.0	0.3	-	-	-	0.0	-	-
	23	-	-	-	-	-	-	0.0	0.0	-	-	-	-	-	-	0.0	0.0	-	-	-	0.0	-	-
	0	-	-	-	-	-	-	0.0	0.0	-	-	-	-	-	-	0.0	0.0	-	-	-	0.0	-	-
	1	-	-	-	-	-	-	0.0	0.1	-	-	-	-	-	-	0.0	0.0	-	-	-	0.0	-	-
	2	-	-	-	-	-	-	0.0	0.1	-	-	-	-	-	-	0.0	0.1	-	-	-	0.0	-	-
	3	-	-	-	-	-	-	0.0	0.0	-	-	-	-	-	-	0.0	0.0	-	-	-	0.0	-	-
	4	-	-	-	-	-	-	0.0	0.0	-	-	-	-	-	-	0.0	0.0	-	-	-	0.0	-	-
	5	-	-	-	-	-	-	0.0	0.0	-	-	-	-	-	-	0.0	0.0	-	-	-	0.0	-	-
6	-	-	-	-	-	-	0.0	0.0	-	-	-	-	-	-	0.0	0.0	-	-	-	0.0	-	-	
7	-	-	-	-	-	-	0.0	0.0	-	-	-	-	-	-	0.0	0.0	-	-	-	0.0	-	-	
8	-	-	-	-	-	-	0.0	0.0	-	-	-	-	-	-	0.0	0.0	-	-	-	0.0	-	-	
9	-	-	-	-	-	-	0.0	0.0	-	-	-	-	-	-	0.0	0.0	-	-	-	0.0	-	-	
日合計		-	-	-	-	-	-	13.0	9.8	-	-	-	-	-	-	11.0	6.8	-	-	-	12.7	-	-
*総雨量		-	-	-	-	-	-	179.4	155.7	-	-	-	-	-	-	137.0	233.1	-	-	-	280.6	-	-

*総雨量は一連降雨の合計

近畿地方整備局 淀川水系 対象洪水観測所時間雨量表

洪水		S36.10.26																				
日	時	依那古 (65)	阿保 (51)	坂下 (63)	阿波 (52)	井之市 (水)	針 (気)	針ヶ別所 (水)	針ヶ別所 (66)	榎原 (61)	室生ダム (水)	笠間 (水)	室生 (水)	家野 (水)	名張 (気)	曾爾 (68)	曾爾 (水)	青蓮池ダム (水)	名張 (64)	国津 (水)	国見山 (気)	伊賀見 (水)
26日	9-10	-	0.0	-	0.0	-	-	-	0.0	0.0	-	-	-	-	-	0.0	-	-	0.0	-	-	-
	11	-	0.0	-	0.0	-	-	-	0.0	0.0	-	-	-	-	-	0.0	-	-	0.0	-	-	-
	12	-	0.0	-	0.0	-	-	-	0.0	0.0	-	-	-	-	-	0.0	-	-	0.0	-	-	-
	13	-	0.0	-	0.0	-	-	-	0.0	0.0	-	-	-	-	-	0.0	-	-	0.0	-	-	-
	14	-	0.0	-	0.6	-	-	-	0.0	0.0	-	-	-	-	-	1.0	-	-	0.1	-	-	-
	15	-	0.0	-	1.7	-	-	-	0.0	0.4	-	-	-	-	-	0.0	-	-	0.1	-	-	-
	16	-	0.0	-	0.2	-	-	-	0.0	0.6	-	-	-	-	-	4.0	-	-	0.2	-	-	-
	17	-	0.0	-	0.1	-	-	-	2.4	0.4	-	-	-	-	-	4.0	-	-	0.3	-	-	-
	18	-	0.2	-	0.0	-	-	-	3.5	0.4	-	-	-	-	-	3.0	-	-	1.4	-	-	-
	19	-	0.6	-	0.6	-	-	-	2.8	2.0	-	-	-	-	-	4.0	-	-	2.1	-	-	-
	20	-	0.7	-	7.1	-	-	-	1.4	3.6	-	-	-	-	-	2.0	-	-	2.2	-	-	-
	21	-	3.0	-	12.8	-	-	-	1.0	1.2	-	-	-	-	-	0.0	-	-	3.1	-	-	-
	22	-	3.9	-	6.5	-	-	-	1.5	1.6	-	-	-	-	-	7.0	-	-	3.2	-	-	-
	23	-	2.1	-	11.7	-	-	-	2.3	2.2	-	-	-	-	-	4.0	-	-	2.7	-	-	-
	0	-	4.5	-	13.5	-	-	-	0.0	1.4	-	-	-	-	-	2.0	-	-	2.0	-	-	-
	1	-	5.0	-	26.1	-	-	-	0.0	3.2	-	-	-	-	-	6.0	-	-	5.0	-	-	-
	2	-	1.5	-	15.6	-	-	-	2.0	1.8	-	-	-	-	-	8.0	-	-	4.8	-	-	-
	3	-	1.5	-	8.9	-	-	-	2.0	1.4	-	-	-	-	-	17.0	-	-	4.3	-	-	-
4	-	3.5	-	16.3	-	-	-	1.0	1.6	-	-	-	-	-	5.0	-	-	3.6	-	-	-	
5	-	7.7	-	19.9	-	-	-	3.0	4.2	-	-	-	-	-	14.0	-	-	10.0	-	-	-	
6	-	5.8	-	27.2	-	-	-	2.0	4.6	-	-	-	-	-	13.0	-	-	3.4	-	-	-	
7	-	9.4	-	24.0	-	-	-	4.0	3.4	-	-	-	-	-	8.0	-	-	13.3	-	-	-	
8	-	4.5	-	30.8	-	-	-	1.0	0.0	-	-	-	-	-	22.0	-	-	5.8	-	-	-	
9	-	0.1	-	4.9	-	-	-	9.7	0.6	-	-	-	-	-	2.0	-	-	1.1	-	-	-	
日合計		-	54.0	-	228.5	-	-	-	39.6	34.6	-	-	-	-	-	126.0	-	-	68.7	-	-	-
27日	9-10	-	0.2	-	0.4	-	-	-	0.0	0.6	-	-	-	-	-	6.0	-	-	7.1	-	-	-
	11	-	0.6	-	3.9	-	-	-	0.0	1.0	-	-	-	-	-	4.0	-	-	1.2	-	-	-
	12	-	0.2	-	0.7	-	-	-	0.0	0.2	-	-	-	-	-	2.0	-	-	0.2	-	-	-
	13	-	4.5	-	5.0	-	-	-	1.0	0.0	-	-	-	-	-	0.0	-	-	2.6	-	-	-
	14	-	0.5	-	0.3	-	-	-	2.3	0.2	-	-	-	-	-	8.0	-	-	1.5	-	-	-
	15	-	0.0	-	5.0	-	-	-	1.5	0.2	-	-	-	-	-	1.0	-	-	1.0	-	-	-
	16	-	5.5	-	4.7	-	-	-	1.3	2.8	-	-	-	-	-	8.0	-	-	2.2	-	-	-
	17	-	3.3	-	10.2	-	-	-	3.5	3.8	-	-	-	-	-	2.0	-	-	4.6	-	-	-
	18	-	2.2	-	18.4	-	-	-	0.5	1.4	-	-	-	-	-	3.0	-	-	1.6	-	-	-
	19	-	3.0	-	18.9	-	-	-	3.5	0.4	-	-	-	-	-	6.0	-	-	2.5	-	-	-
	20	-	9.0	-	21.6	-	-	-	3.0	2.4	-	-	-	-	-	4.0	-	-	4.1	-	-	-
	21	-	15.5	-	23.7	-	-	-	1.4	0.6	-	-	-	-	-	1.0	-	-	0.8	-	-	-
	22	-	6.0	-	27.1	-	-	-	7.0	5.5	-	-	-	-	-	12.0	-	-	17.4	-	-	-
	23	-	6.1	-	23.4	-	-	-	10.2	15.8	-	-	-	-	-	9.0	-	-	18.6	-	-	-
	0	-	6.6	-	12.5	-	-	-	16.2	19.8	-	-	-	-	-	5.0	-	-	10.1	-	-	-
	1	-	6.4	-	14.1	-	-	-	9.7	10.4	-	-	-	-	-	18.0	-	-	13.6	-	-	-
	2	-	8.4	-	14.1	-	-	-	18.3	16.3	-	-	-	-	-	9.0	-	-	13.2	-	-	-
	3	-	47.0	-	14.1	-	-	-	20.5	19.4	-	-	-	-	-	24.0	-	-	17.7	-	-	-
4	-	52.0	-	20.4	-	-	-	15.3	13.9	-	-	-	-	-	31.0	-	-	33.0	-	-	-	
5	-	24.0	-	29.2	-	-	-	10.5	13.7	-	-	-	-	-	21.0	-	-	21.5	-	-	-	
6	-	24.0	-	40.5	-	-	-	14.2	11.6	-	-	-	-	-	17.0	-	-	16.2	-	-	-	
7	-	22.0	-	27.0	-	-	-	18.1	14.2	-	-	-	-	-	17.0	-	-	15.9	-	-	-	
8	-	22.0	-	19.5	-	-	-	9.8	12.0	-	-	-	-	-	15.0	-	-	19.4	-	-	-	
9	-	12.0	-	11.8	-	-	-	11.8	11.8	-	-	-	-	-	17.0	-	-	20.0	-	-	-	
日合計		-	281.0	-	366.5	-	-	-	179.6	178.0	-	-	-	-	-	240.0	-	-	246.0	-	-	-

近畿地方整備局 淀川水系 対象洪水観測所時間雨量表

洪水		S36. 10. 26																				
日	時	依那古 (65)	阿保 (51)	坂下 (63)	阿波 (52)	井之市 (水)	針 (気)	針ヶ別所 (水)	針ヶ別所 (66)	榎原 (61)	室生ダム (水)	笠間 (水)	室生 (水)	家野 (水)	名張 (気)	曾爾 (68)	曾爾 (水)	青蓮池ダム (水)	名張 (64)	国津 (水)	国見山 (気)	伊賀見 (水)
28 日	9-10	-	6.0	-	6.4	-	-	-	7.7	9.0	-	-	-	-	-	14.0	-	-	9.9	-	-	-
	11	-	0.2	-	4.1	-	-	-	3.2	4.5	-	-	-	-	-	7.0	-	-	3.6	-	-	-
	12	-	3.8	-	1.6	-	-	-	1.5	2.3	-	-	-	-	-	5.0	-	-	1.6	-	-	-
	13	-	0.5	-	0.3	-	-	-	0.8	1.4	-	-	-	-	-	2.0	-	-	0.6	-	-	-
	14	-	1.0	-	1.7	-	-	-	1.6	1.8	-	-	-	-	-	3.0	-	-	0.8	-	-	-
	15	-	0.7	-	0.4	-	-	-	2.1	1.0	-	-	-	-	-	2.0	-	-	0.7	-	-	-
	16	-	0.0	-	0.9	-	-	-	1.0	0.6	-	-	-	-	-	0.0	-	-	0.4	-	-	-
	17	-	0.0	-	1.0	-	-	-	0.2	0.4	-	-	-	-	-	1.0	-	-	0.2	-	-	-
	18	-	0.0	-	0.2	-	-	-	0.2	0.0	-	-	-	-	-	0.0	-	-	0.0	-	-	-
	19	-	0.0	-	0.1	-	-	-	0.5	0.3	-	-	-	-	-	0.0	-	-	0.2	-	-	-
	20	-	0.0	-	0.1	-	-	-	0.1	0.5	-	-	-	-	-	0.0	-	-	0.0	-	-	-
	21	-	0.0	-	0.2	-	-	-	0.0	1.1	-	-	-	-	-	0.0	-	-	0.0	-	-	-
	22	-	0.0	-	0.1	-	-	-	0.0	0.6	-	-	-	-	-	1.0	-	-	0.0	-	-	-
	23	-	0.0	-	0.0	-	-	-	0.0	0.0	-	-	-	-	-	0.0	-	-	0.0	-	-	-
	0	-	0.0	-	0.0	-	-	-	0.0	0.0	-	-	-	-	-	0.0	-	-	0.0	-	-	-
	1	-	0.0	-	0.0	-	-	-	0.0	0.0	-	-	-	-	-	0.0	-	-	0.0	-	-	-
	2	-	0.0	-	0.0	-	-	-	0.0	0.2	-	-	-	-	-	0.0	-	-	0.0	-	-	-
	3	-	0.0	-	0.0	-	-	-	0.0	1.2	-	-	-	-	-	0.0	-	-	0.0	-	-	-
	4	-	0.0	-	0.0	-	-	-	0.0	1.1	-	-	-	-	-	0.0	-	-	0.0	-	-	-
	5	-	0.0	-	0.0	-	-	-	0.0	1.3	-	-	-	-	-	0.0	-	-	0.0	-	-	-
6	-	0.0	-	0.0	-	-	-	0.0	0.7	-	-	-	-	-	0.0	-	-	0.0	-	-	-	
7	-	0.0	-	0.0	-	-	-	0.0	0.0	-	-	-	-	-	0.0	-	-	0.0	-	-	-	
8	-	0.0	-	0.0	-	-	-	0.0	0.0	-	-	-	-	-	0.0	-	-	0.0	-	-	-	
9	-	0.0	-	0.0	-	-	-	0.0	0.0	-	-	-	-	-	0.0	-	-	0.0	-	-	-	
日合計		-	12.2	-	17.1	-	-	-	18.9	28.0	-	-	-	-	-	35.0	-	-	18.0	-	-	-
*総雨量		-	347.2	-	612.1	-	-	-	238.1	240.6	-	-	-	-	-	401.0	-	-	332.7	-	-	-

*総雨量は一連降雨の合計

近畿地方整備局 淀川水系 対象洪水観測所時間雨量表

洪水		S36. 10. 26																					
日	時	曾爾 (気)	伊賀見 (72)	太郎生 (水)	太郎生 (57)	霧生 (水)	霧生 (50)	大宇陀 (気)	大宇陀 (水)	古市場 (水)	内牧 (水)	岩端 (59)	高見 (気)	山粕 (75)	桃俣 (71)	桃俣 (水)	土屋原 (73)	菅野 (水)	神末 (水)	白山 (気)	粥見 (気)	黒津	
26	9-10	-	-	-	-	-	-	-	-	0.0	-	0.0	-	-	-	-	-	-	-	-	-	-	-
	11	-	-	-	-	-	-	-	-	0.0	-	0.0	-	-	-	-	-	-	-	-	-	-	-
	12	-	-	-	-	-	-	-	-	0.0	-	0.0	-	-	-	-	-	-	-	-	-	-	-
	13	-	-	-	-	-	-	-	-	0.1	-	1.0	-	-	-	-	-	-	-	-	-	-	-
	14	-	-	-	-	-	-	-	-	0.0	-	1.0	-	-	-	-	-	-	-	-	-	-	-
	15	-	-	-	-	-	-	-	-	0.1	-	2.0	-	-	-	-	-	-	-	-	-	-	-
	16	-	-	-	-	-	-	-	-	0.4	-	3.0	-	-	-	-	-	-	-	-	-	-	-
	17	-	-	-	-	-	-	-	-	0.6	-	4.0	-	-	-	-	-	-	-	-	-	-	-
	18	-	-	-	-	-	-	-	-	1.0	-	7.0	-	-	-	-	-	-	-	-	-	-	-
	19	-	-	-	-	-	-	-	-	2.1	-	7.0	-	-	-	-	-	-	-	-	-	-	-
	27	20	-	-	-	-	-	-	-	3.0	-	9.0	-	-	-	-	-	-	-	-	-	-	-
21		-	-	-	-	-	-	-	1.6	-	6.0	-	-	-	-	-	-	-	-	-	-	-	-
22		-	-	-	-	-	-	-	2.4	-	11.0	-	-	-	-	-	-	-	-	-	-	-	-
23		-	-	-	-	-	-	-	1.8	-	9.0	-	-	-	-	-	-	-	-	-	-	-	-
0		-	-	-	-	-	-	-	2.0	-	6.0	-	-	-	-	-	-	-	-	-	-	-	-
1		-	-	-	-	-	-	-	5.1	-	18.0	-	-	-	-	-	-	-	-	-	-	-	-
2		-	-	-	-	-	-	-	2.0	-	2.0	-	-	-	-	-	-	-	-	-	-	-	-
3		-	-	-	-	-	-	-	2.5	-	14.0	-	-	-	-	-	-	-	-	-	-	-	-
4		-	-	-	-	-	-	-	4.0	-	9.0	-	-	-	-	-	-	-	-	-	-	-	-
5		-	-	-	-	-	-	-	3.7	-	12.0	-	-	-	-	-	-	-	-	-	-	-	-
6		-	-	-	-	-	-	-	3.8	-	12.0	-	-	-	-	-	-	-	-	-	-	-	-
日合計		-	-	-	-	-	-	-	-	41.8	-	146.0	-	-	-	-	-	-	-	-	-	-	-
27	9-10	-	-	-	-	-	-	-	-	1.6	-	3.0	-	-	-	-	-	-	-	-	-	-	-
	11	-	-	-	-	-	-	-	-	2.0	-	2.0	-	-	-	-	-	-	-	-	-	-	-
	12	-	-	-	-	-	-	-	-	0.7	-	1.0	-	-	-	-	-	-	-	-	-	-	-
	13	-	-	-	-	-	-	-	-	0.2	-	0.0	-	-	-	-	-	-	-	-	-	-	-
	14	-	-	-	-	-	-	-	-	1.1	-	1.0	-	-	-	-	-	-	-	-	-	-	-
	15	-	-	-	-	-	-	-	-	1.4	-	0.0	-	-	-	-	-	-	-	-	-	-	-
	16	-	-	-	-	-	-	-	-	5.8	-	5.0	-	-	-	-	-	-	-	-	-	-	-
	17	-	-	-	-	-	-	-	-	6.4	-	4.0	-	-	-	-	-	-	-	-	-	-	-
	18	-	-	-	-	-	-	-	-	1.3	-	5.0	-	-	-	-	-	-	-	-	-	-	-
	19	-	-	-	-	-	-	-	-	2.3	-	7.0	-	-	-	-	-	-	-	-	-	-	-
	日合計		-	-	-	-	-	-	-	-	20.2	-	245.0	-	-	-	-	-	-	-	-	-	-

近畿地方整備局 淀川水系 対象洪水観測所時間雨量表

洪水		S36. 10. 26																				
日	時	曾爾 (気)	伊賀見 (7 2)	太郎生 (水)	太郎生 (5 7)	霧生 (水)	霧生 (5 0)	大宇陀 (気)	大宇陀 (水)	古市場 (水)	内牧 (水)	岩端 (5 9)	高見 (気)	山粕 (7 5)	桃俣 (7 1)	桃俣 (水)	土屋原 (7 3)	菅野 (水)	神末 (水)	白山 (気)	粥見 (気)	黒津
28 日	9-10	-	-	-	-	-	-	-	-	9.1	-	11.0	-	-	-	-	-	-	-	-	-	-
	11	-	-	-	-	-	-	-	-	5.8	-	5.0	-	-	-	-	-	-	-	-	-	-
	12	-	-	-	-	-	-	-	-	2.9	-	5.0	-	-	-	-	-	-	-	-	-	-
	13	-	-	-	-	-	-	-	-	1.6	-	2.0	-	-	-	-	-	-	-	-	-	-
	14	-	-	-	-	-	-	-	-	3.6	-	3.0	-	-	-	-	-	-	-	-	-	-
	15	-	-	-	-	-	-	-	-	1.4	-	2.0	-	-	-	-	-	-	-	-	-	-
	16	-	-	-	-	-	-	-	-	0.5	-	1.0	-	-	-	-	-	-	-	-	-	-
	17	-	-	-	-	-	-	-	-	0.3	-	1.0	-	-	-	-	-	-	-	-	-	-
	18	-	-	-	-	-	-	-	-	0.1	-	0.0	-	-	-	-	-	-	-	-	-	-
	19	-	-	-	-	-	-	-	-	0.2	-	0.0	-	-	-	-	-	-	-	-	-	-
	20	-	-	-	-	-	-	-	-	0.2	-	0.0	-	-	-	-	-	-	-	-	-	-
	21	-	-	-	-	-	-	-	-	0.9	-	1.0	-	-	-	-	-	-	-	-	-	-
	22	-	-	-	-	-	-	-	-	0.6	-	0.0	-	-	-	-	-	-	-	-	-	-
	23	-	-	-	-	-	-	-	-	0.0	-	0.0	-	-	-	-	-	-	-	-	-	-
	0	-	-	-	-	-	-	-	-	0.0	-	0.0	-	-	-	-	-	-	-	-	-	-
	1	-	-	-	-	-	-	-	-	0.0	-	0.0	-	-	-	-	-	-	-	-	-	-
	2	-	-	-	-	-	-	-	-	0.0	-	0.0	-	-	-	-	-	-	-	-	-	-
	3	-	-	-	-	-	-	-	-	0.3	-	0.0	-	-	-	-	-	-	-	-	-	-
	4	-	-	-	-	-	-	-	-	0.3	-	0.0	-	-	-	-	-	-	-	-	-	-
	5	-	-	-	-	-	-	-	-	0.5	-	0.0	-	-	-	-	-	-	-	-	-	-
6	-	-	-	-	-	-	-	-	0.6	-	0.0	-	-	-	-	-	-	-	-	-	-	
7	-	-	-	-	-	-	-	-	0.0	-	0.0	-	-	-	-	-	-	-	-	-	-	
8	-	-	-	-	-	-	-	-	0.0	-	0.0	-	-	-	-	-	-	-	-	-	-	
9	-	-	-	-	-	-	-	-	0.0	-	0.0	-	-	-	-	-	-	-	-	-	-	
日合計		-	-	-	-	-	-	-	-	28.9	-	31.0	-	-	-	-	-	-	-	-	-	-
*総雨量		-	-	-	-	-	-	-	-	270.9	-	422.0	-	-	-	-	-	-	-	-	-	-

*総雨量は一連降雨の合計

近畿地方整備局 淀川水系 対象洪水観測所時間雨量表

洪水		S36. 10. 26																				
日	時	大鳥居	笠取	高井	室生	三栖	神吉	桂	中川	北大河原	湯船	東別院	本梅	殿田	岩山	小田原	朝宮	南新田	大河原	大峯	高原	愛宕山
26	9-10	-	-	-	-	-	-	-	-	-	-	-	-	-	-	-	0.0	0.0	0.0	-	-	0.0
	11	-	-	-	-	-	-	-	-	-	-	-	-	-	-	-	0.0	0.0	0.0	-	-	0.0
	12	-	-	-	-	-	-	-	-	-	-	-	-	-	-	-	0.0	0.0	0.0	-	-	0.0
	13	-	-	-	-	-	-	-	-	-	-	-	-	-	-	-	0.0	0.0	0.0	-	-	0.0
	14	-	-	-	-	-	-	-	-	-	-	-	-	-	-	-	0.0	0.4	0.0	-	-	0.0
	15	-	-	-	-	-	-	-	-	-	-	-	-	-	-	-	0.0	0.2	0.0	-	-	0.0
	16	-	-	-	-	-	-	-	-	-	-	-	-	-	-	-	0.0	0.0	0.0	-	-	0.0
	17	-	-	-	-	-	-	-	-	-	-	-	-	-	-	-	0.0	0.0	0.0	-	-	0.0
	18	-	-	-	-	-	-	-	-	-	-	-	-	-	-	-	0.0	0.0	0.0	-	-	0.0
	19	-	-	-	-	-	-	-	-	-	-	-	-	-	-	-	0.0	0.0	0.0	-	-	0.0
	20	-	-	-	-	-	-	-	-	-	-	-	-	-	-	-	0.0	0.8	0.0	-	-	0.0
	21	-	-	-	-	-	-	-	-	-	-	-	-	-	-	-	0.0	0.4	0.0	-	-	0.0
	22	-	-	-	-	-	-	-	-	-	-	-	-	-	-	-	0.0	0.4	1.8	-	-	0.0
	23	-	-	-	-	-	-	-	-	-	-	-	-	-	-	-	0.0	0.2	1.8	-	-	1.0
	0	-	-	-	-	-	-	-	-	-	-	-	-	-	-	-	0.0	0.6	1.8	-	-	0.0
1	-	-	-	-	-	-	-	-	-	-	-	-	-	-	-	0.8	1.4	1.8	-	-	0.0	
2	-	-	-	-	-	-	-	-	-	-	-	-	-	-	-	0.0	0.6	1.8	-	-	0.0	
3	-	-	-	-	-	-	-	-	-	-	-	-	-	-	-	0.2	1.3	1.8	-	-	3.0	
4	-	-	-	-	-	-	-	-	-	-	-	-	-	-	-	0.2	1.5	1.8	-	-	1.0	
5	-	-	-	-	-	-	-	-	-	-	-	-	-	-	-	2.8	1.8	1.8	-	-	4.0	
6	-	-	-	-	-	-	-	-	-	-	-	-	-	-	-	1.1	2.0	1.9	-	-	5.0	
7	-	-	-	-	-	-	-	-	-	-	-	-	-	-	-	3.1	2.4	1.9	-	-	7.0	
8	-	-	-	-	-	-	-	-	-	-	-	-	-	-	-	6.0	7.4	1.9	-	-	13.0	
9	-	-	-	-	-	-	-	-	-	-	-	-	-	-	-	3.4	4.8	1.9	-	-	2.0	
日合計		-	-	-	-	-	-	-	-	-	-	-	-	-	-	-	17.6	26.2	22.0	-	-	36.0
27	9-10	-	-	-	-	-	-	-	-	-	-	-	-	-	-	-	1.9	0.7	3.0	-	-	6.0
	11	-	-	-	-	-	-	-	-	-	-	-	-	-	-	-	0.1	0.0	0.0	-	-	8.0
	12	-	-	-	-	-	-	-	-	-	-	-	-	-	-	-	0.0	0.1	0.0	-	-	1.0
	13	-	-	-	-	-	-	-	-	-	-	-	-	-	-	-	0.0	1.3	0.0	-	-	0.0
	14	-	-	-	-	-	-	-	-	-	-	-	-	-	-	-	4.4	0.0	0.0	-	-	2.0
	15	-	-	-	-	-	-	-	-	-	-	-	-	-	-	-	0.2	0.2	2.0	-	-	7.0
	16	-	-	-	-	-	-	-	-	-	-	-	-	-	-	-	0.6	3.0	0.0	-	-	2.0
	17	-	-	-	-	-	-	-	-	-	-	-	-	-	-	-	5.8	1.9	1.0	-	-	14.0
	18	-	-	-	-	-	-	-	-	-	-	-	-	-	-	-	2.7	2.3	4.0	-	-	7.0
	19	-	-	-	-	-	-	-	-	-	-	-	-	-	-	-	1.1	2.5	1.0	-	-	10.0
	20	-	-	-	-	-	-	-	-	-	-	-	-	-	-	-	1.6	11.8	1.0	-	-	6.0
	21	-	-	-	-	-	-	-	-	-	-	-	-	-	-	-	6.1	19.0	4.0	-	-	8.0
	22	-	-	-	-	-	-	-	-	-	-	-	-	-	-	-	14.3	25.0	8.0	-	-	4.0
	23	-	-	-	-	-	-	-	-	-	-	-	-	-	-	-	12.8	14.4	19.0	-	-	12.0
	0	-	-	-	-	-	-	-	-	-	-	-	-	-	-	-	10.0	8.8	16.0	-	-	26.0
1	-	-	-	-	-	-	-	-	-	-	-	-	-	-	-	6.6	13.8	8.0	-	-	13.0	
2	-	-	-	-	-	-	-	-	-	-	-	-	-	-	-	12.9	19.0	11.0	-	-	19.0	
3	-	-	-	-	-	-	-	-	-	-	-	-	-	-	-	16.7	26.5	18.0	-	-	13.0	
4	-	-	-	-	-	-	-	-	-	-	-	-	-	-	-	16.4	24.0	20.0	-	-	13.0	
5	-	-	-	-	-	-	-	-	-	-	-	-	-	-	-	10.3	14.7	20.0	-	-	9.0	
6	-	-	-	-	-	-	-	-	-	-	-	-	-	-	-	13.5	10.8	11.0	-	-	5.0	
7	-	-	-	-	-	-	-	-	-	-	-	-	-	-	-	11.0	6.1	13.0	-	-	7.0	
8	-	-	-	-	-	-	-	-	-	-	-	-	-	-	-	12.0	15.0	11.0	-	-	8.0	
9	-	-	-	-	-	-	-	-	-	-	-	-	-	-	-	10.1	11.0	13.0	-	-	8.0	
日合計		-	-	-	-	-	-	-	-	-	-	-	-	-	-	-	171.1	231.9	184.0	-	-	208.0

近畿地方整備局 淀川水系 対象洪水観測所時間雨量表

洪水		S36. 10. 26																				
日	時	大鳥居	笠取	高井	室生	三栖	神吉	桂	中川	北大河原	湯船	東別院	本梅	殿田	岩山	小田原	朝宮	南新田	大河原	大峯	高原	愛宕山
28 日	9-10	-	-	-	-	-	-	-	-	-	-	-	-	-	-	-	5.1	3.2	12.0	-	-	1.0
	11	-	-	-	-	-	-	-	-	-	-	-	-	-	-	-	1.2	2.0	5.0	-	-	1.0
	12	-	-	-	-	-	-	-	-	-	-	-	-	-	-	-	0.6	0.5	1.0	-	-	2.0
	13	-	-	-	-	-	-	-	-	-	-	-	-	-	-	-	0.5	0.3	1.0	-	-	1.0
	14	-	-	-	-	-	-	-	-	-	-	-	-	-	-	-	1.1	1.1	0.0	-	-	0.0
	15	-	-	-	-	-	-	-	-	-	-	-	-	-	-	-	0.4	0.4	2.0	-	-	1.0
	16	-	-	-	-	-	-	-	-	-	-	-	-	-	-	-	0.2	1.1	0.0	-	-	1.0
	17	-	-	-	-	-	-	-	-	-	-	-	-	-	-	-	0.6	0.4	0.0	-	-	1.0
	18	-	-	-	-	-	-	-	-	-	-	-	-	-	-	-	0.6	0.1	1.0	-	-	1.0
	19	-	-	-	-	-	-	-	-	-	-	-	-	-	-	-	0.4	0.4	0.0	-	-	0.0
	20	-	-	-	-	-	-	-	-	-	-	-	-	-	-	-	0.2	0.5	0.0	-	-	0.0
	21	-	-	-	-	-	-	-	-	-	-	-	-	-	-	-	0.0	0.1	0.0	-	-	1.0
	22	-	-	-	-	-	-	-	-	-	-	-	-	-	-	-	0.0	0.0	0.0	-	-	0.0
	23	-	-	-	-	-	-	-	-	-	-	-	-	-	-	-	0.0	0.0	0.0	-	-	1.0
	0	-	-	-	-	-	-	-	-	-	-	-	-	-	-	-	0.0	0.0	0.0	-	-	0.0
	1	-	-	-	-	-	-	-	-	-	-	-	-	-	-	-	0.0	0.0	0.0	-	-	0.0
	2	-	-	-	-	-	-	-	-	-	-	-	-	-	-	-	0.0	0.0	0.0	-	-	1.0
	3	-	-	-	-	-	-	-	-	-	-	-	-	-	-	-	0.0	0.0	0.0	-	-	1.0
	4	-	-	-	-	-	-	-	-	-	-	-	-	-	-	-	0.0	0.0	0.0	-	-	2.0
	5	-	-	-	-	-	-	-	-	-	-	-	-	-	-	-	0.0	0.0	0.0	-	-	1.0
6	-	-	-	-	-	-	-	-	-	-	-	-	-	-	-	0.0	0.0	0.0	-	-	2.0	
7	-	-	-	-	-	-	-	-	-	-	-	-	-	-	-	0.0	0.0	0.0	-	-	2.0	
8	-	-	-	-	-	-	-	-	-	-	-	-	-	-	-	0.0	0.0	0.0	-	-	3.0	
9	-	-	-	-	-	-	-	-	-	-	-	-	-	-	-	0.0	0.0	0.0	-	-	2.0	
日合計		-	-	-	-	-	-	-	-	-	-	-	-	-	-	-	10.9	10.1	22.0	-	-	25.0
*総雨量		-	-	-	-	-	-	-	-	-	-	-	-	-	-	-	199.6	268.2	228.0	-	-	269.0

*総雨量は一連降雨の合計

近畿地方整備局 淀川水系 対象洪水観測所時間雨量表

洪水		S36. 10. 26																		
日	時	魚谷峠	平野	水口	勸旨	小原	笠取山	天理	鷺家口	世木堰堤	荒神橋	東本梅								
26	日																			
	9-10	-	0.0	0.0	0.0	-	-	0.0	-	0.0	-	-								
	11	-	0.0	0.0	0.0	-	-	0.0	-	0.0	-	-								
	12	-	0.0	0.0	0.0	-	-	0.0	-	0.0	-	-								
	13	-	0.0	0.0	0.0	-	-	0.0	-	0.0	-	-								
	14	-	0.0	0.0	0.4	-	-	0.0	-	0.0	-	-								
	15	-	0.0	0.3	0.4	-	-	0.0	-	0.0	-	-								
	16	-	0.0	0.0	0.0	-	-	0.0	-	0.0	-	-								
	17	-	0.0	0.0	0.0	-	-	0.0	-	0.0	-	-								
	18	-	0.0	0.0	0.0	-	-	0.0	-	0.0	-	-								
	19	-	0.0	0.0	0.0	-	-	0.0	-	0.0	-	-								
	20	-	0.0	0.5	0.4	-	-	0.0	-	0.0	-	-								
	21	-	0.0	3.0	0.2	-	-	0.0	-	0.0	-	-								
	22	-	0.0	1.5	0.4	-	-	0.0	-	0.0	-	-								
	23	-	0.0	1.0	0.1	-	-	0.0	-	0.0	-	-								
	0	-	0.0	3.0	0.4	-	-	0.0	-	0.0	-	-								
	1	-	0.0	2.7	0.9	-	-	0.0	-	0.5	-	-								
	2	-	0.2	2.0	0.3	-	-	2.5	-	1.0	-	-								
	3	-	0.0	2.5	0.6	-	-	2.5	-	2.5	-	-								
4	-	0.1	5.3	1.3	-	-	2.5	-	8.8	-	-									
5	-	0.2	14.0	1.4	-	-	2.5	-	13.6	-	-									
6	-	1.8	4.7	1.8	-	-	2.5	-	6.5	-	-									
7	-	1.1	7.7	2.0	-	-	2.5	-	7.1	-	-									
8	-	5.0	6.5	9.4	-	-	0.0	-	8.5	-	-									
9	-	7.5	2.4	9.4	-	-	0.0	-	3.2	-	-									
日合計		-	15.9	57.1	29.4	-	-	15.0	-	51.7	-	-								
27	日																			
	9-10	-	5.9	3.0	0.0	-	-	1.0	-	4.7	-	-								
	11	-	0.2	2.0	0.0	-	-	2.0	-	4.9	-	-								
	12	-	0.3	1.5	0.0	-	-	1.0	-	4.1	-	-								
	13	-	0.4	4.5	1.8	-	-	0.0	-	1.5	-	-								
	14	-	7.0	3.0	0.0	-	-	1.0	-	0.2	-	-								
	15	-	0.0	1.0	0.7	-	-	1.0	-	6.1	-	-								
	16	-	1.8	1.0	3.9	-	-	5.0	-	2.1	-	-								
	17	-	1.7	2.0	2.0	-	-	7.0	-	7.7	-	-								
	18	-	2.7	3.0	3.9	-	-	2.0	-	8.1	-	-								
	19	-	1.2	2.0	3.3	-	-	6.0	-	9.3	-	-								
	20	-	3.2	8.0	16.8	-	-	4.0	-	5.4	-	-								
	21	-	6.0	7.0	17.6	-	-	1.0	-	5.2	-	-								
	22	-	10.8	4.0	23.3	-	-	6.0	-	3.5	-	-								
	23	-	7.0	2.0	14.2	-	-	24.0	-	14.7	-	-								
	0	-	7.0	3.0	12.5	-	-	18.0	-	9.3	-	-								
	1	-	9.0	0.5	14.2	-	-	7.0	-	15.9	-	-								
	2	-	17.0	5.5	25.8	-	-	16.0	-	15.3	-	-								
	3	-	13.5	10.0	23.5	-	-	13.0	-	16.7	-	-								
4	-	13.9	21.0	16.5	-	-	11.0	-	12.9	-	-									
5	-	14.6	24.0	12.8	-	-	12.0	-	16.1	-	-									
6	-	10.8	20.0	19.6	-	-	12.0	-	10.5	-	-									
7	-	9.2	16.0	14.1	-	-	12.0	-	7.5	-	-									
8	-	10.4	13.0	13.5	-	-	15.0	-	7.1	-	-									
9	-	7.6	6.0	4.8	-	-	9.0	-	6.6	-	-									
日合計		-	161.2	163.0	244.8	-	-	186.0	-	195.4	-	-								

近畿地方整備局 淀川水系 対象洪水観測所時間雨量表

洪水		S36. 10. 26																		
日	時	魚谷峠	平野	水口	勅旨	小原	笠取山	天理	鷺家口	世木堰堤	荒神橋	東本梅								
28 日	9-10	-	1.9	2.0	2.7	-	-	8.0	-	1.8	-	-								
	11	-	0.5	1.0	1.5	-	-	2.0	-	1.6	-	-								
	12	-	0.4	0.2	0.2	-	-	2.0	-	1.6	-	-								
	13	-	0.8	1.8	0.3	-	-	2.0	-	1.5	-	-								
	14	-	0.8	1.0	0.8	-	-	2.0	-	0.8	-	-								
	15	-	0.1	0.0	0.3	-	-	1.0	-	0.5	-	-								
	16	-	0.1	0.0	0.1	-	-	0.0	-	0.6	-	-								
	17	-	0.2	1.0	0.3	-	-	0.0	-	1.2	-	-								
	18	-	0.0	1.0	0.6	-	-	1.0	-	0.3	-	-								
	19	-	0.0	0.0	0.6	-	-	0.0	-	0.2	-	-								
	20	-	0.0	0.0	0.0	-	-	1.0	-	0.2	-	-								
	21	-	0.0	0.0	0.0	-	-	0.0	-	0.2	-	-								
	22	-	0.0	0.0	0.0	-	-	0.0	-	0.1	-	-								
	23	-	0.0	0.0	0.0	-	-	0.0	-	0.2	-	-								
	0	-	0.0	0.0	0.0	-	-	0.0	-	0.2	-	-								
	1	-	0.0	0.0	0.0	-	-	0.0	-	0.4	-	-								
	2	-	0.0	0.0	0.0	-	-	0.0	-	0.4	-	-								
	3	-	0.0	0.0	0.0	-	-	0.0	-	0.2	-	-								
	4	-	0.0	0.0	0.0	-	-	0.0	-	0.8	-	-								
	5	-	0.0	0.0	0.0	-	-	0.0	-	0.7	-	-								
6	-	0.0	0.0	0.0	-	-	0.0	-	0.9	-	-									
7	-	0.0	0.0	0.0	-	-	0.0	-	0.2	-	-									
8	-	0.0	0.0	0.0	-	-	0.0	-	0.9	-	-									
9	-	0.0	0.0	0.0	-	-	0.0	-	0.8	-	-									
日合計		-	4.8	8.0	7.4	-	-	19.0	-	16.3	-	-								
*総雨量		-	181.9	228.1	281.6	-	-	220.0	-	263.4	-	-								

近畿地方整備局 淀川水系 対象洪水観測所時間雨量表

洪水		S37. 8. 24																					
日	時	高屋川橋	上弓削	京北 (気)	黒田 (102)	上黒田	広河原 (16)	鎌倉 (13)	花背	榎	園部 (15)	園部 (気)	園部 (府)	殿田 (14)	新町 (05)	新庄 (04)	亀岡	亀岡 (07)	周山 (府)	周山 (03)	雲ヶ畑 (08)	上賀茂	
24	9-10	-	0.0	-	0.0	-	-	-	0.0	-	-	-	-	-	-	-	-	-	-	-	-	-	-
	11	-	0.0	-	0.0	-	-	-	0.0	-	-	-	-	-	-	-	-	-	-	-	-	-	-
	12	-	0.0	-	0.0	-	-	-	0.0	-	-	-	-	-	-	-	-	-	-	-	-	-	-
	13	-	0.0	-	0.0	-	-	-	0.0	-	-	-	-	-	-	-	-	-	-	-	-	-	-
	14	-	0.0	-	0.0	-	-	-	0.0	-	-	-	-	-	-	-	-	-	-	-	-	-	-
	15	-	0.0	-	0.0	-	-	-	0.0	-	-	-	-	-	-	-	-	-	-	-	-	-	-
	16	-	0.0	-	0.0	-	-	-	0.0	-	-	-	-	-	-	-	-	-	-	-	-	-	-
	17	-	0.0	-	0.0	-	-	-	0.0	-	-	-	-	-	-	-	-	-	-	-	-	-	-
	18	-	0.0	-	0.0	-	-	-	0.0	-	-	-	-	-	-	-	-	-	-	-	-	-	-
	19	-	0.0	-	0.0	-	-	-	0.0	-	-	-	-	-	-	-	-	-	-	-	-	-	-
24	20	-	0.0	-	0.0	-	-	-	0.0	-	-	-	-	-	-	-	-	-	-	-	-	-	-
	21	-	0.0	-	0.0	-	-	-	0.0	-	-	-	-	-	-	-	-	-	-	-	-	-	-
	22	-	0.0	-	0.0	-	-	-	0.0	-	-	-	-	-	-	-	-	-	-	-	-	-	-
	23	-	0.0	-	0.0	-	-	-	0.0	-	-	-	-	-	-	-	-	-	-	-	-	-	-
	0	-	0.0	-	0.0	-	-	-	0.0	-	-	-	-	-	-	-	-	-	-	-	-	-	-
	1	-	0.0	-	0.0	-	-	-	0.0	-	-	-	-	-	-	-	-	-	-	-	-	-	-
	2	-	0.0	-	0.0	-	-	-	0.0	-	-	-	-	-	-	-	-	-	-	-	-	-	-
	3	-	0.0	-	0.0	-	-	-	0.0	-	-	-	-	-	-	-	-	-	-	-	-	-	-
	4	-	0.0	-	0.0	-	-	-	0.0	-	-	-	-	-	-	-	-	-	-	-	-	-	-
	5	-	0.0	-	0.0	-	-	-	0.0	-	-	-	-	-	-	-	-	-	-	-	-	-	-
日合計		-	0.0	-	0.0	-	-	-	0.0	-	-	-	-	-	-	-	-	-	-	-	-	-	-
25	9-10	-	0.0	-	0.0	-	-	-	0.0	-	-	-	-	-	-	-	-	-	-	-	-	-	-
	11	-	0.0	-	0.0	-	-	-	0.0	-	-	-	-	-	-	-	-	-	-	-	-	-	-
	12	-	0.0	-	0.0	-	-	-	0.0	-	-	-	-	-	-	-	-	-	-	-	-	-	-
	13	-	0.0	-	0.0	-	-	-	0.0	-	-	-	-	-	-	-	-	-	-	-	-	-	-
	14	-	0.0	-	0.0	-	-	-	0.0	-	-	-	-	-	-	-	-	-	-	-	-	-	-
	15	-	0.0	-	0.0	-	-	-	0.0	-	-	-	-	-	-	-	-	-	-	-	-	-	-
	16	-	0.0	-	0.0	-	-	-	0.0	-	-	-	-	-	-	-	-	-	-	-	-	-	-
	17	-	0.0	-	0.0	-	-	-	0.0	-	-	-	-	-	-	-	-	-	-	-	-	-	-
	18	-	0.0	-	0.0	-	-	-	0.0	-	-	-	-	-	-	-	-	-	-	-	-	-	-
	19	-	0.0	-	0.0	-	-	-	0.0	-	-	-	-	-	-	-	-	-	-	-	-	-	-
25	20	-	0.0	-	0.0	-	-	-	0.0	-	-	-	-	-	-	-	-	-	-	-	-	-	-
	21	-	0.0	-	0.0	-	-	-	0.0	-	-	-	-	-	-	-	-	-	-	-	-	-	-
	22	-	0.0	-	0.0	-	-	-	0.0	-	-	-	-	-	-	-	-	-	-	-	-	-	-
	23	-	0.0	-	0.0	-	-	-	0.0	-	-	-	-	-	-	-	-	-	-	-	-	-	-
	0	-	0.0	-	0.0	-	-	-	0.0	-	-	-	-	-	-	-	-	-	-	-	-	-	-
	1	-	0.0	-	1.0	-	-	-	1.0	-	-	-	-	-	-	-	-	-	-	-	-	-	-
	2	-	0.0	-	1.0	-	-	-	2.0	-	-	-	-	-	-	-	-	-	-	-	-	-	-
	3	-	1.0	-	3.0	-	-	-	3.0	-	-	-	-	-	-	-	-	-	-	-	-	-	-
	4	-	1.0	-	1.0	-	-	-	0.0	-	-	-	-	-	-	-	-	-	-	-	-	-	-
	5	-	0.0	-	2.0	-	-	-	5.0	-	-	-	-	-	-	-	-	-	-	-	-	-	-
日合計		-	33.0	-	50.0	-	-	-	66.0	-	-	-	-	-	-	-	-	-	-	-	-	-	-

近畿地方整備局 淀川水系 対象洪水観測所時間雨量表

洪水		S37. 8. 24																				
日	時	高屋川橋	上弓削	京北 (気)	黒田 (102)	上黒田	広河原 (16)	鎌倉 (13)	花背	榎	園部 (15)	園部 (気)	園部 (府)	殿田 (14)	新町 (05)	新庄 (04)	亀岡	亀岡 (07)	周山 (府)	周山 (03)	雲ヶ畑 (08)	上賀茂
26 日	9-10	-	7.0	-	6.0	-	-	-	3.0	-	-	-	-	-	-	-	-	-	-	-	-	-
	11	-	2.0	-	3.0	-	-	-	3.0	-	-	-	-	-	-	-	-	-	-	-	-	-
	12	-	1.0	-	2.0	-	-	-	2.0	-	-	-	-	-	-	-	-	-	-	-	-	-
	13	-	1.0	-	0.0	-	-	-	0.0	-	-	-	-	-	-	-	-	-	-	-	-	-
	14	-	0.0	-	0.0	-	-	-	0.0	-	-	-	-	-	-	-	-	-	-	-	-	-
	15	-	0.0	-	0.0	-	-	-	0.0	-	-	-	-	-	-	-	-	-	-	-	-	-
	16	-	0.0	-	0.0	-	-	-	0.0	-	-	-	-	-	-	-	-	-	-	-	-	-
	17	-	0.0	-	0.0	-	-	-	0.0	-	-	-	-	-	-	-	-	-	-	-	-	-
	18	-	0.0	-	0.0	-	-	-	0.0	-	-	-	-	-	-	-	-	-	-	-	-	-
	19	-	0.0	-	0.0	-	-	-	0.0	-	-	-	-	-	-	-	-	-	-	-	-	-
	20	-	0.0	-	0.0	-	-	-	0.0	-	-	-	-	-	-	-	-	-	-	-	-	-
	21	-	0.0	-	0.0	-	-	-	0.0	-	-	-	-	-	-	-	-	-	-	-	-	-
	22	-	0.0	-	0.0	-	-	-	0.0	-	-	-	-	-	-	-	-	-	-	-	-	-
	23	-	0.0	-	0.0	-	-	-	0.0	-	-	-	-	-	-	-	-	-	-	-	-	-
	0	-	0.0	-	0.0	-	-	-	0.0	-	-	-	-	-	-	-	-	-	-	-	-	-
	1	-	0.0	-	0.0	-	-	-	0.0	-	-	-	-	-	-	-	-	-	-	-	-	-
	2	-	0.0	-	0.0	-	-	-	0.0	-	-	-	-	-	-	-	-	-	-	-	-	-
	3	-	0.0	-	0.0	-	-	-	0.0	-	-	-	-	-	-	-	-	-	-	-	-	-
	4	-	0.0	-	0.0	-	-	-	0.0	-	-	-	-	-	-	-	-	-	-	-	-	-
	5	-	0.0	-	0.0	-	-	-	0.0	-	-	-	-	-	-	-	-	-	-	-	-	-
6	-	0.0	-	0.0	-	-	-	0.0	-	-	-	-	-	-	-	-	-	-	-	-	-	
7	-	0.0	-	0.0	-	-	-	0.0	-	-	-	-	-	-	-	-	-	-	-	-	-	
8	-	0.0	-	0.0	-	-	-	0.0	-	-	-	-	-	-	-	-	-	-	-	-	-	
9	-	0.0	-	0.0	-	-	-	0.0	-	-	-	-	-	-	-	-	-	-	-	-	-	
日合計		-	11.0	-	11.0	-	-	-	8.0	-	-	-	-	-	-	-	-	-	-	-	-	
*総雨量		-	44.0	-	61.0	-	-	-	74.0	-	-	-	-	-	-	-	-	-	-	-	-	

*総雨量は一連降雨の合計

近畿地方整備局 淀川水系 対象洪水観測所時間雨量表

洪水		S37. 8. 24																					
日	時	京都 (気)	京都	花背 (0.1)	花背峠 (気)	大原	比叡山 (0.9)	倉垣 (水)	歌垣 (7.5)	余野	箕面 (気)	西別院 (0.6)	山崎 (3.0)	長岡京 (気)	乙訓	八幡 (7.0)	八幡	巨椋池 (3.5)	松井 (6.9)	宇治	小栗栖	勸修寺	
24	9-10	0.0	-	-	-	-	0.0	-	0.0	0.0	-	-	-	-	-	-	-	-	-	-	0.0	-	-
	11	0.0	-	-	-	-	0.0	-	0.0	0.0	-	-	-	-	-	-	-	-	-	-	0.0	-	-
	12	0.0	-	-	-	-	0.0	-	0.0	0.0	-	-	-	-	-	-	-	-	-	-	0.0	-	-
	13	0.0	-	-	-	-	0.0	-	0.0	0.0	-	-	-	-	-	-	-	-	-	-	0.0	-	-
	14	0.0	-	-	-	-	0.0	-	0.0	0.0	-	-	-	-	-	-	-	-	-	-	0.0	-	-
	15	0.0	-	-	-	-	0.0	-	0.0	0.0	-	-	-	-	-	-	-	-	-	-	0.0	-	-
	16	0.0	-	-	-	-	0.0	-	0.0	0.0	-	-	-	-	-	-	-	-	-	-	0.0	-	-
	17	0.0	-	-	-	-	0.0	-	0.0	0.0	-	-	-	-	-	-	-	-	-	-	0.0	-	-
	18	0.0	-	-	-	-	0.0	-	0.0	0.0	-	-	-	-	-	-	-	-	-	-	0.0	-	-
	19	0.0	-	-	-	-	0.0	-	0.0	0.0	-	-	-	-	-	-	-	-	-	-	0.0	-	-
	20	0.0	-	-	-	-	0.0	-	0.0	0.0	-	-	-	-	-	-	-	-	-	-	0.0	-	-
	21	0.0	-	-	-	-	0.0	-	0.0	0.0	-	-	-	-	-	-	-	-	-	-	0.0	-	-
	22	0.0	-	-	-	-	0.0	-	0.0	0.0	-	-	-	-	-	-	-	-	-	-	0.0	-	-
	23	0.0	-	-	-	-	0.0	-	0.0	0.0	-	-	-	-	-	-	-	-	-	-	0.0	-	-
	0	0.0	-	-	-	-	0.0	-	0.0	0.0	-	-	-	-	-	-	-	-	-	-	0.0	-	-
	1	0.0	-	-	-	-	0.0	-	0.0	0.0	-	-	-	-	-	-	-	-	-	-	0.0	-	-
	2	0.0	-	-	-	-	0.0	-	0.0	0.0	-	-	-	-	-	-	-	-	-	-	0.0	-	-
	3	0.0	-	-	-	-	0.0	-	0.0	0.0	-	-	-	-	-	-	-	-	-	-	0.0	-	-
	4	0.0	-	-	-	-	0.0	-	0.0	0.0	-	-	-	-	-	-	-	-	-	-	0.0	-	-
	5	0.0	-	-	-	-	0.0	-	0.0	0.0	-	-	-	-	-	-	-	-	-	-	0.0	-	-
	6	0.0	-	-	-	-	0.0	-	0.0	0.0	-	-	-	-	-	-	-	-	-	-	0.0	-	-
7	0.0	-	-	-	-	0.0	-	0.0	0.0	-	-	-	-	-	-	-	-	-	-	0.0	-	-	
8	0.0	-	-	-	-	0.0	-	0.0	0.0	-	-	-	-	-	-	-	-	-	-	0.0	-	-	
9	0.0	-	-	-	-	0.0	-	0.0	0.0	-	-	-	-	-	-	-	-	-	-	0.0	-	-	
日合計		0.0	-	-	-	-	0.0	-	0.0	0.0	-	-	-	-	-	-	-	-	-	-	0.0	-	-
25	9-10	0.0	-	-	-	-	0.5	-	0.0	0.0	-	-	-	-	-	-	-	-	-	-	0.0	-	-
	11	0.0	-	-	-	-	0.4	-	0.0	0.0	-	-	-	-	-	-	-	-	-	-	0.0	-	-
	12	0.0	-	-	-	-	0.2	-	0.0	0.0	-	-	-	-	-	-	-	-	-	-	0.0	-	-
	13	0.0	-	-	-	-	0.0	-	0.0	0.0	-	-	-	-	-	-	-	-	-	-	0.0	-	-
	14	0.0	-	-	-	-	0.0	-	0.0	0.0	-	-	-	-	-	-	-	-	-	-	0.0	-	-
	15	0.0	-	-	-	-	0.0	-	0.0	0.0	-	-	-	-	-	-	-	-	-	-	0.0	-	-
	16	0.0	-	-	-	-	0.0	-	0.0	0.0	-	-	-	-	-	-	-	-	-	-	0.0	-	-
	17	0.0	-	-	-	-	0.0	-	0.0	0.0	-	-	-	-	-	-	-	-	-	-	0.0	-	-
	18	0.0	-	-	-	-	0.0	-	0.0	0.0	-	-	-	-	-	-	-	-	-	-	0.0	-	-
	19	0.0	-	-	-	-	0.0	-	0.0	0.0	-	-	-	-	-	-	-	-	-	-	0.0	-	-
	20	0.0	-	-	-	-	0.0	-	0.0	0.0	-	-	-	-	-	-	-	-	-	-	0.0	-	-
	21	0.0	-	-	-	-	0.1	-	0.0	0.0	-	-	-	-	-	-	-	-	-	-	0.0	-	-
	22	0.0	-	-	-	-	0.1	-	0.0	0.0	-	-	-	-	-	-	-	-	-	-	0.0	-	-
	23	0.0	-	-	-	-	0.1	-	0.0	0.0	-	-	-	-	-	-	-	-	-	-	0.0	-	-
	0	0.3	-	-	-	-	0.1	-	0.0	0.0	-	-	-	-	-	-	-	-	-	-	2.5	-	-
	1	0.2	-	-	-	-	2.3	-	0.5	0.0	-	-	-	-	-	-	-	-	-	-	2.3	-	-
	2	1.9	-	-	-	-	1.8	-	0.3	0.0	-	-	-	-	-	-	-	-	-	-	3.0	-	-
3	1.6	-	-	-	-	3.2	-	0.0	0.0	-	-	-	-	-	-	-	-	-	-	2.5	-	-	
4	0.7	-	-	-	-	2.6	-	0.1	0.0	-	-	-	-	-	-	-	-	-	-	4.0	-	-	
5	4.0	-	-	-	-	7.6	-	0.0	0.0	-	-	-	-	-	-	-	-	-	-	10.5	-	-	
6	10.0	-	-	-	-	16.0	-	1.3	0.0	-	-	-	-	-	-	-	-	-	-	14.5	-	-	
7	8.0	-	-	-	-	16.0	-	5.0	2.8	-	-	-	-	-	-	-	-	-	-	5.5	-	-	
8	1.6	-	-	-	-	3.3	-	2.0	4.7	-	-	-	-	-	-	-	-	-	-	8.5	-	-	
9	0.9	-	-	-	-	2.5	-	2.0	2.0	-	-	-	-	-	-	-	-	-	-	4.5	-	-	
日合計		29.2	-	-	-	-	56.8	-	11.2	9.5	-	-	-	-	-	-	-	-	-	-	57.8	-	-

近畿地方整備局 淀川水系 対象洪水観測所時間雨量表

洪水		S37. 8. 24																					
日	時	京都 (気)	京都	花背 (01)	花背峠 (気)	大原	比叡山 (09)	倉垣 (水)	歌垣 (75)	余野	箕面 (気)	西別院 (06)	山崎 (30)	長岡京 (気)	乙訓	八幡 (70)	八幡	巨椋池 (35)	松井 (69)	宇治	小栗栖	勸修寺	
26 日	9-10	0.8	-	-	-	-	3.6	-	0.3	0.0	-	-	-	-	-	-	-	-	-	-	1.3	-	-
	11	1.5	-	-	-	-	6.4	-	2.0	0.0	-	-	-	-	-	-	-	-	-	-	0.3	-	-
	12	1.5	-	-	-	-	4.9	-	1.7	0.0	-	-	-	-	-	-	-	-	-	-	0.0	-	-
	13	0.0	-	-	-	-	1.0	-	0.3	0.0	-	-	-	-	-	-	-	-	-	-	0.0	-	-
	14	0.0	-	-	-	-	0.0	-	0.0	0.0	-	-	-	-	-	-	-	-	-	-	0.0	-	-
	15	0.0	-	-	-	-	0.0	-	0.0	0.0	-	-	-	-	-	-	-	-	-	-	0.0	-	-
	16	0.0	-	-	-	-	0.0	-	0.0	0.0	-	-	-	-	-	-	-	-	-	-	0.0	-	-
	17	0.0	-	-	-	-	0.0	-	0.0	0.0	-	-	-	-	-	-	-	-	-	-	0.0	-	-
	18	0.0	-	-	-	-	0.0	-	0.0	0.0	-	-	-	-	-	-	-	-	-	-	0.0	-	-
	19	0.0	-	-	-	-	0.0	-	0.0	0.0	-	-	-	-	-	-	-	-	-	-	0.0	-	-
	20	0.0	-	-	-	-	0.0	-	0.0	0.0	-	-	-	-	-	-	-	-	-	-	0.0	-	-
	21	0.0	-	-	-	-	0.0	-	0.0	0.0	-	-	-	-	-	-	-	-	-	-	0.0	-	-
	22	0.0	-	-	-	-	0.0	-	0.0	0.0	-	-	-	-	-	-	-	-	-	-	0.0	-	-
	23	0.0	-	-	-	-	0.0	-	0.0	0.0	-	-	-	-	-	-	-	-	-	-	0.0	-	-
	0	0.0	-	-	-	-	0.0	-	0.0	0.0	-	-	-	-	-	-	-	-	-	-	0.0	-	-
	1	0.0	-	-	-	-	0.0	-	0.0	0.0	-	-	-	-	-	-	-	-	-	-	0.0	-	-
	2	0.0	-	-	-	-	0.0	-	0.0	0.0	-	-	-	-	-	-	-	-	-	-	0.0	-	-
	3	0.0	-	-	-	-	0.0	-	0.0	0.0	-	-	-	-	-	-	-	-	-	-	0.0	-	-
	4	0.0	-	-	-	-	0.0	-	0.0	0.0	-	-	-	-	-	-	-	-	-	-	0.0	-	-
	5	0.0	-	-	-	-	0.0	-	0.0	0.0	-	-	-	-	-	-	-	-	-	-	0.0	-	-
6	0.0	-	-	-	-	0.0	-	0.0	0.0	-	-	-	-	-	-	-	-	-	-	0.0	-	-	
7	0.0	-	-	-	-	0.0	-	0.0	0.0	-	-	-	-	-	-	-	-	-	-	0.0	-	-	
8	0.0	-	-	-	-	0.0	-	0.0	0.0	-	-	-	-	-	-	-	-	-	-	0.0	-	-	
9	0.0	-	-	-	-	0.0	-	0.0	0.0	-	-	-	-	-	-	-	-	-	-	0.0	-	-	
日合計		3.8	-	-	-	-	15.9	-	4.3	0.0	-	-	-	-	-	-	-	-	-	-	1.6	-	-
*総雨量		33.0	-	-	-	-	72.7	-	15.5	9.5	-	-	-	-	-	-	-	-	-	-	59.4	-	-

*総雨量は一連降雨の合計

近畿地方整備局 淀川水系 対象洪水観測所時間雨量表

洪水		S37. 8. 24																					
日	時	山科 (01)	天ヶ瀬 (30)	笠取	西笠取 (28)	荒木	大津 (気)	瀬田川 (27)	宮村 (28)	田代	信楽 (県)	雲井 (24)	信楽 (気)	横山 (60)	新田 (19)	玉滝 (55)	甲賀	柘植 (54)	土山 (気)	枚方 (31)	枚方 (気)	生駒山 (気)	
24	9-10	0.0	-	0.0	-	-	-	0.0	-	-	-	-	-	-	-	0.0	-	0.0	-	-	-	-	-
	11	0.0	-	0.0	-	-	-	0.0	-	-	-	-	-	-	-	0.0	-	0.0	-	-	-	-	-
	12	0.0	-	0.0	-	-	-	0.0	-	-	-	-	-	-	-	0.0	-	0.0	-	-	-	-	-
	13	0.0	-	0.0	-	-	-	0.0	-	-	-	-	-	-	-	0.0	-	0.0	-	-	-	-	-
	14	0.0	-	0.0	-	-	-	0.0	-	-	-	-	-	-	-	0.0	-	0.0	-	-	-	-	-
	15	0.0	-	0.0	-	-	-	0.0	-	-	-	-	-	-	-	0.0	-	0.0	-	-	-	-	-
	16	0.0	-	0.0	-	-	-	0.0	-	-	-	-	-	-	-	0.0	-	0.0	-	-	-	-	-
	17	0.0	-	0.0	-	-	-	0.0	-	-	-	-	-	-	-	0.0	-	0.0	-	-	-	-	-
	18	0.0	-	0.0	-	-	-	0.0	-	-	-	-	-	-	-	0.0	-	0.0	-	-	-	-	-
	19	0.0	-	0.0	-	-	-	0.0	-	-	-	-	-	-	-	0.0	-	0.0	-	-	-	-	-
	20	0.0	-	0.0	-	-	-	0.0	-	-	-	-	-	-	-	0.0	-	0.0	-	-	-	-	-
	21	0.0	-	0.0	-	-	-	0.0	-	-	-	-	-	-	-	0.0	-	0.0	-	-	-	-	-
	22	0.0	-	0.0	-	-	-	0.0	-	-	-	-	-	-	-	0.0	-	0.0	-	-	-	-	-
	23	0.0	-	0.0	-	-	-	0.0	-	-	-	-	-	-	-	0.0	-	0.0	-	-	-	-	-
	0	0.0	-	0.0	-	-	-	0.0	-	-	-	-	-	-	-	0.0	-	0.0	-	-	-	-	-
	1	0.0	-	0.0	-	-	-	0.0	-	-	-	-	-	-	-	0.0	-	0.0	-	-	-	-	-
	2	0.0	-	0.0	-	-	-	0.0	-	-	-	-	-	-	-	0.0	-	0.0	-	-	-	-	-
	3	0.0	-	0.0	-	-	-	0.0	-	-	-	-	-	-	-	0.0	-	0.0	-	-	-	-	-
4	0.0	-	0.0	-	-	-	0.0	-	-	-	-	-	-	-	0.0	-	0.0	-	-	-	-	-	
5	0.0	-	0.0	-	-	-	0.0	-	-	-	-	-	-	-	0.0	-	0.0	-	-	-	-	-	
6	0.0	-	0.0	-	-	-	0.0	-	-	-	-	-	-	-	0.0	-	0.3	-	-	-	-	-	
7	0.0	-	0.0	-	-	-	0.0	-	-	-	-	-	-	-	0.0	-	0.3	-	-	-	-	-	
8	0.0	-	0.0	-	-	-	0.0	-	-	-	-	-	-	-	0.0	-	0.3	-	-	-	-	-	
9	0.0	-	0.0	-	-	-	0.0	-	-	-	-	-	-	-	0.0	-	0.3	-	-	-	-	-	
日合計		0.0	-	0.0	-	-	-	0.0	-	-	-	-	-	-	-	0.0	-	1.2	-	-	-	-	-
25	9-10	0.0	-	0.0	-	-	-	0.0	-	-	-	-	-	-	-	1.0	-	0.3	-	-	-	-	-
	11	0.0	-	0.0	-	-	-	0.0	-	-	-	-	-	-	-	0.0	-	0.3	-	-	-	-	-
	12	0.0	-	0.5	-	-	-	0.0	-	-	-	-	-	-	-	0.0	-	0.3	-	-	-	-	-
	13	0.0	-	0.0	-	-	-	0.0	-	-	-	-	-	-	-	0.0	-	0.3	-	-	-	-	-
	14	0.0	-	0.0	-	-	-	0.0	-	-	-	-	-	-	-	0.0	-	0.3	-	-	-	-	-
	15	0.0	-	0.0	-	-	-	0.0	-	-	-	-	-	-	-	0.0	-	0.3	-	-	-	-	-
	16	0.0	-	0.0	-	-	-	0.0	-	-	-	-	-	-	-	0.0	-	0.4	-	-	-	-	-
	17	0.0	-	0.0	-	-	-	0.0	-	-	-	-	-	-	-	0.0	-	0.4	-	-	-	-	-
	18	0.0	-	0.0	-	-	-	0.0	-	-	-	-	-	-	-	0.0	-	0.4	-	-	-	-	-
	19	0.0	-	0.0	-	-	-	0.0	-	-	-	-	-	-	-	0.0	-	6.6	-	-	-	-	-
	20	0.0	-	0.0	-	-	-	0.0	-	-	-	-	-	-	-	0.0	-	7.4	-	-	-	-	-
	21	0.0	-	0.0	-	-	-	0.0	-	-	-	-	-	-	-	0.0	-	15.0	-	-	-	-	-
	22	0.0	-	0.0	-	-	-	0.0	-	-	-	-	-	-	-	0.0	-	17.5	-	-	-	-	-
	23	0.0	-	0.0	-	-	-	0.0	-	-	-	-	-	-	-	0.0	-	8.7	-	-	-	-	-
	0	0.0	-	0.9	-	-	-	1.0	-	-	-	-	-	-	-	7.0	-	12.8	-	-	-	-	-
	1	1.5	-	2.6	-	-	-	2.0	-	-	-	-	-	-	-	7.0	-	18.0	-	-	-	-	-
	2	1.5	-	3.2	-	-	-	3.0	-	-	-	-	-	-	-	13.0	-	20.0	-	-	-	-	-
	3	3.0	-	4.0	-	-	-	5.0	-	-	-	-	-	-	-	6.0	-	22.0	-	-	-	-	-
4	2.0	-	3.8	-	-	-	10.0	-	-	-	-	-	-	-	13.0	-	19.0	-	-	-	-	-	
5	6.5	-	13.2	-	-	-	22.0	-	-	-	-	-	-	-	23.0	-	8.0	-	-	-	-	-	
6	11.5	-	21.8	-	-	-	31.0	-	-	-	-	-	-	-	15.0	-	9.6	-	-	-	-	-	
7	7.5	-	17.7	-	-	-	14.0	-	-	-	-	-	-	-	8.0	-	9.2	-	-	-	-	-	
8	5.0	-	8.3	-	-	-	10.0	-	-	-	-	-	-	-	6.0	-	7.2	-	-	-	-	-	
9	4.0	-	21.6	-	-	-	15.0	-	-	-	-	-	-	-	4.0	-	4.6	-	-	-	-	-	
日合計		42.5	-	97.6	-	-	-	113.0	-	-	-	-	-	-	-	103.0	-	188.6	-	-	-	-	-

近畿地方整備局 淀川水系 対象洪水観測所時間雨量表

洪水		S37. 8. 24																					
日	時	山科 (01)	天ヶ瀬 (30)	笠取	西笠取 (28)	荒木	大津 (気)	瀬田川 (27)	宮村 (28)	田代	信楽 (県)	雲井 (24)	信楽 (気)	横山 (60)	新田 (19)	玉滝 (55)	甲賀	柘植 (54)	土山 (気)	枚方 (31)	枚方 (気)	生駒山 (気)	
26 日	9-10	2.0	-	5.7	-	-	-	5.0	-	-	-	-	-	-	-	2.0	-	5.2	-	-	-	-	
	11	3.0	-	2.0	-	-	-	3.0	-	-	-	-	-	-	-	0.0	-	12.0	-	-	-	-	
	12	4.5	-	3.1	-	-	-	2.0	-	-	-	-	-	-	-	0.0	-	6.6	-	-	-	-	
	13	0.5	-	0.1	-	-	-	0.0	-	-	-	-	-	-	-	0.0	-	0.0	-	-	-	-	
	14	0.0	-	0.0	-	-	-	0.0	-	-	-	-	-	-	-	0.0	-	0.0	-	-	-	-	
	15	0.0	-	0.0	-	-	-	0.0	-	-	-	-	-	-	-	0.0	-	0.0	-	-	-	-	
	16	0.0	-	0.0	-	-	-	0.0	-	-	-	-	-	-	-	0.0	-	0.0	-	-	-	-	
	17	0.0	-	0.0	-	-	-	0.0	-	-	-	-	-	-	-	0.0	-	0.0	-	-	-	-	-
	18	0.0	-	0.0	-	-	-	0.0	-	-	-	-	-	-	-	0.0	-	0.0	-	-	-	-	-
	19	0.0	-	0.0	-	-	-	0.0	-	-	-	-	-	-	-	0.0	-	0.0	-	-	-	-	-
	20	0.0	-	0.0	-	-	-	0.0	-	-	-	-	-	-	-	0.0	-	0.0	-	-	-	-	-
	21	0.0	-	0.0	-	-	-	0.0	-	-	-	-	-	-	-	0.0	-	0.0	-	-	-	-	-
	22	0.0	-	0.0	-	-	-	0.0	-	-	-	-	-	-	-	0.0	-	0.0	-	-	-	-	-
	23	0.0	-	0.0	-	-	-	0.0	-	-	-	-	-	-	-	0.0	-	0.0	-	-	-	-	-
	0	0.0	-	0.0	-	-	-	0.0	-	-	-	-	-	-	-	0.0	-	0.0	-	-	-	-	-
	1	0.0	-	0.0	-	-	-	0.0	-	-	-	-	-	-	-	0.0	-	0.0	-	-	-	-	-
	2	0.0	-	0.0	-	-	-	0.0	-	-	-	-	-	-	-	0.0	-	0.0	-	-	-	-	-
	3	0.0	-	0.0	-	-	-	0.0	-	-	-	-	-	-	-	0.0	-	0.0	-	-	-	-	-
	4	0.0	-	0.0	-	-	-	0.0	-	-	-	-	-	-	-	0.0	-	0.0	-	-	-	-	-
	5	0.0	-	0.0	-	-	-	0.0	-	-	-	-	-	-	-	0.0	-	0.0	-	-	-	-	-
6	0.0	-	0.0	-	-	-	0.0	-	-	-	-	-	-	-	0.0	-	0.0	-	-	-	-	-	
7	0.0	-	0.0	-	-	-	0.0	-	-	-	-	-	-	-	0.0	-	0.0	-	-	-	-	-	
8	0.0	-	0.0	-	-	-	0.0	-	-	-	-	-	-	-	0.0	-	0.0	-	-	-	-	-	
9	0.0	-	0.0	-	-	-	0.0	-	-	-	-	-	-	-	0.0	-	0.0	-	-	-	-	-	
日合計		10.0	-	10.9	-	-	-	10.0	-	-	-	-	-	-	-	2.0	-	23.8	-	-	-	-	
*総雨量		52.5	-	108.5	-	-	-	123.0	-	-	-	-	-	-	-	105.0	-	213.6	-	-	-	-	

*総雨量は一連降雨の合計

近畿地方整備局 淀川水系 対象洪水観測所時間雨量表

洪水		S37. 8. 24																						
日	時	田辺	田辺 (68)	田辺 (気)	菱田	井手	木津	奈良 (気)	加茂 (67)	鷺峰山 (気)	鷺峰山	布目ダム (水)	峰寺 (水)	高山ダム (水)	多羅尾 (37)	尾山 (65)	島ヶ原 (56)	五瀬 (34)	島ヶ原	上野 (53)	上野 (気)	荒木 (71)		
24	日																							
		9-10	-	-	-	-	-	-	-	-	-	-	-	-	-	-	-	-	-	-	-	0.0	-	-
		11	-	-	-	-	-	-	-	-	-	-	-	-	-	-	-	-	-	-	-	0.0	-	-
		12	-	-	-	-	-	-	-	-	-	-	-	-	-	-	-	-	-	-	-	0.0	-	-
		13	-	-	-	-	-	-	-	-	-	-	-	-	-	-	-	-	-	-	-	0.0	-	-
		14	-	-	-	-	-	-	-	-	-	-	-	-	-	-	-	-	-	-	-	0.0	-	-
		15	-	-	-	-	-	-	-	-	-	-	-	-	-	-	-	-	-	-	-	0.0	-	-
		16	-	-	-	-	-	-	-	-	-	-	-	-	-	-	-	-	-	-	-	0.0	-	-
		17	-	-	-	-	-	-	-	-	-	-	-	-	-	-	-	-	-	-	-	0.0	-	-
		18	-	-	-	-	-	-	-	-	-	-	-	-	-	-	-	-	-	-	-	0.0	-	-
		19	-	-	-	-	-	-	-	-	-	-	-	-	-	-	-	-	-	-	-	0.0	-	-
		20	-	-	-	-	-	-	-	-	-	-	-	-	-	-	-	-	-	-	-	0.0	-	-
		21	-	-	-	-	-	-	-	-	-	-	-	-	-	-	-	-	-	-	-	0.0	-	-
	22	-	-	-	-	-	-	-	-	-	-	-	-	-	-	-	-	-	-	-	0.0	-	-	
	23	-	-	-	-	-	-	-	-	-	-	-	-	-	-	-	-	-	-	-	0.0	-	-	
	0	-	-	-	-	-	-	-	-	-	-	-	-	-	-	-	-	-	-	-	0.0	-	-	
	1	-	-	-	-	-	-	-	-	-	-	-	-	-	-	-	-	-	-	-	0.0	-	-	
	2	-	-	-	-	-	-	-	-	-	-	-	-	-	-	-	-	-	-	-	0.0	-	-	
	3	-	-	-	-	-	-	-	-	-	-	-	-	-	-	-	-	-	-	-	0.0	-	-	
	4	-	-	-	-	-	-	-	-	-	-	-	-	-	-	-	-	-	-	-	0.0	-	-	
	5	-	-	-	-	-	-	-	-	-	-	-	-	-	-	-	-	-	-	-	0.0	-	-	
	6	-	-	-	-	-	-	-	-	-	-	-	-	-	-	-	-	-	-	-	0.0	-	-	
	7	-	-	-	-	-	-	-	-	-	-	-	-	-	-	-	-	-	-	-	0.0	-	-	
	8	-	-	-	-	-	-	-	-	-	-	-	-	-	-	-	-	-	-	-	0.0	-	-	
	9	-	-	-	-	-	-	-	-	-	-	-	-	-	-	-	-	-	-	-	0.0	-	-	
	日合計																					0.0		
25	日																							
		9-10	-	-	-	-	-	-	-	-	-	-	-	-	-	-	-	-	-	-	-	0.0	-	-
		11	-	-	-	-	-	-	-	-	-	-	-	-	-	-	-	-	-	-	-	0.0	-	-
		12	-	-	-	-	-	-	-	-	-	-	-	-	-	-	-	-	-	-	-	0.0	-	-
		13	-	-	-	-	-	-	-	-	-	-	-	-	-	-	-	-	-	-	-	0.0	-	-
		14	-	-	-	-	-	-	-	-	-	-	-	-	-	-	-	-	-	-	-	0.0	-	-
		15	-	-	-	-	-	-	-	-	-	-	-	-	-	-	-	-	-	-	-	0.0	-	-
		16	-	-	-	-	-	-	-	-	-	-	-	-	-	-	-	-	-	-	-	0.0	-	-
		17	-	-	-	-	-	-	-	-	-	-	-	-	-	-	-	-	-	-	-	0.0	-	-
		18	-	-	-	-	-	-	-	-	-	-	-	-	-	-	-	-	-	-	-	0.0	-	-
		19	-	-	-	-	-	-	-	-	-	-	-	-	-	-	-	-	-	-	-	0.0	-	-
		20	-	-	-	-	-	-	-	-	-	-	-	-	-	-	-	-	-	-	-	0.0	-	-
		21	-	-	-	-	-	-	-	-	-	-	-	-	-	-	-	-	-	-	-	0.0	-	-
	22	-	-	-	-	-	-	-	-	-	-	-	-	-	-	-	-	-	-	-	0.0	-	-	
	23	-	-	-	-	-	-	-	-	-	-	-	-	-	-	-	-	-	-	-	0.5	-	-	
	0	-	-	-	-	-	-	-	-	-	-	-	-	-	-	-	-	-	-	-	21.6	-	-	
	1	-	-	-	-	-	-	-	-	-	-	-	-	-	-	-	-	-	-	-	29.0	-	-	
	2	-	-	-	-	-	-	-	-	-	-	-	-	-	-	-	-	-	-	-	8.5	-	-	
	3	-	-	-	-	-	-	-	-	-	-	-	-	-	-	-	-	-	-	-	15.8	-	-	
	4	-	-	-	-	-	-	-	-	-	-	-	-	-	-	-	-	-	-	-	32.6	-	-	
	5	-	-	-	-	-	-	-	-	-	-	-	-	-	-	-	-	-	-	-	32.0	-	-	
	6	-	-	-	-	-	-	-	-	-	-	-	-	-	-	-	-	-	-	-	27.6	-	-	
	7	-	-	-	-	-	-	-	-	-	-	-	-	-	-	-	-	-	-	-	4.6	-	-	
	8	-	-	-	-	-	-	-	-	-	-	-	-	-	-	-	-	-	-	-	7.0	-	-	
	9	-	-	-	-	-	-	-	-	-	-	-	-	-	-	-	-	-	-	-	3.4	-	-	
	日合計																					182.6		

近畿地方整備局 淀川水系 対象洪水観測所時間雨量表

洪水		S37. 8. 24																					
日	時	田辺	田辺 (6 8)	田辺 (気)	菱田	井手	木津	奈良 (気)	加茂 (6 7)	鷺峰山 (気)	鷺峰山	布目ダム (水)	峰寺 (水)	高山ダム (水)	多羅尾 (3 7)	尾山 (6 5)	島ヶ原 (5 6)	五瀬 (3 4)	島ヶ原	上野 (5 3)	上野 (気)	荒木 (7 1)	
26 日	9-10	-	-	-	-	-	-	-	-	-	-	-	-	-	-	-	-	-	-	-	-	-	0.9
	11	-	-	-	-	-	-	-	-	-	-	-	-	-	-	-	-	-	-	-	-	-	0.0
	12	-	-	-	-	-	-	-	-	-	-	-	-	-	-	-	-	-	-	-	-	-	0.0
	13	-	-	-	-	-	-	-	-	-	-	-	-	-	-	-	-	-	-	-	-	-	0.0
	14	-	-	-	-	-	-	-	-	-	-	-	-	-	-	-	-	-	-	-	-	-	0.0
	15	-	-	-	-	-	-	-	-	-	-	-	-	-	-	-	-	-	-	-	-	-	0.0
	16	-	-	-	-	-	-	-	-	-	-	-	-	-	-	-	-	-	-	-	-	-	0.0
	17	-	-	-	-	-	-	-	-	-	-	-	-	-	-	-	-	-	-	-	-	-	0.0
	18	-	-	-	-	-	-	-	-	-	-	-	-	-	-	-	-	-	-	-	-	-	0.0
	19	-	-	-	-	-	-	-	-	-	-	-	-	-	-	-	-	-	-	-	-	-	0.0
	20	-	-	-	-	-	-	-	-	-	-	-	-	-	-	-	-	-	-	-	-	-	0.0
	21	-	-	-	-	-	-	-	-	-	-	-	-	-	-	-	-	-	-	-	-	-	0.0
	22	-	-	-	-	-	-	-	-	-	-	-	-	-	-	-	-	-	-	-	-	-	0.0
	23	-	-	-	-	-	-	-	-	-	-	-	-	-	-	-	-	-	-	-	-	-	0.0
	0	-	-	-	-	-	-	-	-	-	-	-	-	-	-	-	-	-	-	-	-	-	0.0
	1	-	-	-	-	-	-	-	-	-	-	-	-	-	-	-	-	-	-	-	-	-	0.0
	2	-	-	-	-	-	-	-	-	-	-	-	-	-	-	-	-	-	-	-	-	-	0.0
	3	-	-	-	-	-	-	-	-	-	-	-	-	-	-	-	-	-	-	-	-	-	0.0
	4	-	-	-	-	-	-	-	-	-	-	-	-	-	-	-	-	-	-	-	-	-	0.0
	5	-	-	-	-	-	-	-	-	-	-	-	-	-	-	-	-	-	-	-	-	-	0.0
6	-	-	-	-	-	-	-	-	-	-	-	-	-	-	-	-	-	-	-	-	-	0.0	
7	-	-	-	-	-	-	-	-	-	-	-	-	-	-	-	-	-	-	-	-	-	0.0	
8	-	-	-	-	-	-	-	-	-	-	-	-	-	-	-	-	-	-	-	-	-	0.0	
9	-	-	-	-	-	-	-	-	-	-	-	-	-	-	-	-	-	-	-	-	-	0.0	
日合計		-	-	-	-	-	-	-	-	-	-	-	-	-	-	-	-	-	-	-	-	-	0.9
*総雨量		-	-	-	-	-	-	-	-	-	-	-	-	-	-	-	-	-	-	-	-	-	183.5

*総雨量は一連降雨の合計

近畿地方整備局 淀川水系 対象洪水観測所時間雨量表

洪水		S37. 8. 24																					
日	時	依那古 (65)	阿保 (51)	坂下 (63)	阿波 (52)	井之市 (水)	針 (気)	針ヶ別所 (水)	針ヶ別所 (66)	榎原 (61)	室生ダム (水)	笠間 (水)	室生 (水)	家野 (水)	名張 (気)	曾爾 (68)	曾爾 (水)	青蓮池ダム (水)	名張 (64)	国津 (水)	国見山 (気)	伊賀見 (水)	
24	9-10	-	0.0	-	0.0	-	-	-	0.0	0.0	-	-	0.0	-	-	0.0	-	-	0.0	-	0.0	-	-
	11	-	0.0	-	0.0	-	-	-	0.0	0.0	-	-	0.0	-	-	0.0	-	-	0.0	-	0.0	-	-
	12	-	0.0	-	0.0	-	-	-	0.0	0.0	-	-	0.0	-	-	0.0	-	-	0.0	-	0.0	-	-
	13	-	0.0	-	0.0	-	-	-	0.0	0.0	-	-	0.0	-	-	0.0	-	-	0.0	-	0.0	-	-
	14	-	0.0	-	0.0	-	-	-	0.0	0.0	-	-	0.0	-	-	0.0	-	-	0.0	-	0.0	-	-
	15	-	0.0	-	0.0	-	-	-	0.0	0.0	-	-	0.0	-	-	0.0	-	-	0.0	-	0.0	-	-
	16	-	0.0	-	0.0	-	-	-	0.0	0.0	-	-	0.0	-	-	0.0	-	-	0.0	-	0.0	-	-
	17	-	0.0	-	0.0	-	-	-	0.0	0.0	-	-	0.0	-	-	0.0	-	-	0.0	-	0.0	-	-
	18	-	0.0	-	0.0	-	-	-	0.0	0.0	-	-	0.0	-	-	0.0	-	-	0.0	-	0.0	-	-
	19	-	0.0	-	0.0	-	-	-	0.0	0.0	-	-	0.0	-	-	0.0	-	-	0.0	-	0.0	-	-
	20	-	0.0	-	0.0	-	-	-	0.0	0.0	-	-	0.0	-	-	0.0	-	-	0.0	-	0.0	-	-
	21	-	0.0	-	0.0	-	-	-	0.0	0.0	-	-	0.0	-	-	0.0	-	-	0.0	-	0.0	-	-
	22	-	0.0	-	0.0	-	-	-	0.0	0.0	-	-	0.0	-	-	0.0	-	-	0.0	-	0.0	-	-
	23	-	0.0	-	0.0	-	-	-	0.0	0.0	-	-	0.0	-	-	0.0	-	-	0.0	-	0.0	-	-
	0	-	0.0	-	0.0	-	-	-	0.0	0.0	-	-	0.0	-	-	0.0	-	-	0.0	-	0.0	-	-
	1	-	0.0	-	0.0	-	-	-	0.0	0.0	-	-	0.0	-	-	0.0	-	-	0.0	-	0.0	-	-
	2	-	0.0	-	0.0	-	-	-	0.0	0.0	-	-	0.0	-	-	0.0	-	-	0.0	-	0.0	-	-
	3	-	0.0	-	0.0	-	-	-	0.0	0.0	-	-	0.0	-	-	0.0	-	-	0.0	-	0.0	-	-
	4	-	0.0	-	0.0	-	-	-	0.0	0.0	-	-	0.0	-	-	0.0	-	-	0.0	-	0.0	-	-
	5	-	0.0	-	0.0	-	-	-	0.0	0.0	-	-	0.0	-	-	0.0	-	-	0.0	-	0.0	-	-
6	-	0.0	-	0.0	-	-	-	0.0	0.0	-	-	0.0	-	-	0.0	-	-	0.0	-	0.0	-	-	
7	-	0.0	-	0.0	-	-	-	0.0	0.0	-	-	0.0	-	-	0.0	-	-	0.0	-	0.0	-	-	
8	-	0.0	-	0.0	-	-	-	0.0	0.0	-	-	0.0	-	-	0.0	-	-	0.0	-	0.0	-	-	
9	-	0.0	-	0.0	-	-	-	0.0	0.0	-	-	0.0	-	-	6.4	-	-	0.0	-	0.0	-	-	
日合計		-	0.0	-	0.0	-	-	-	0.0	0.0	-	-	0.0	-	-	6.4	-	-	0.0	-	0.0	-	-
25	9-10	-	0.0	-	0.0	-	-	-	0.0	0.0	-	-	0.0	-	-	1.3	-	-	0.0	-	0.0	-	-
	11	-	0.0	-	0.0	-	-	-	0.0	0.0	-	-	0.0	-	-	0.0	-	-	0.0	-	0.0	-	-
	12	-	0.0	-	0.0	-	-	-	0.0	0.0	-	-	0.0	-	-	0.0	-	-	0.0	-	0.0	-	-
	13	-	0.0	-	0.0	-	-	-	0.0	0.0	-	-	0.0	-	-	0.0	-	-	0.9	-	0.0	-	-
	14	-	0.0	-	0.0	-	-	-	0.0	0.0	-	-	0.0	-	-	0.0	-	-	0.2	-	0.0	-	-
	15	-	0.0	-	0.0	-	-	-	0.0	0.2	-	-	1.0	-	-	0.0	-	-	0.2	-	3.0	-	-
	16	-	0.0	-	0.0	-	-	-	0.0	0.0	-	-	0.0	-	-	2.5	-	-	0.1	-	0.0	-	-
	17	-	0.0	-	0.0	-	-	-	0.0	0.4	-	-	1.0	-	-	0.0	-	-	2.9	-	0.0	-	-
	18	-	0.0	-	0.0	-	-	-	0.0	0.2	-	-	1.0	-	-	1.3	-	-	0.9	-	1.0	-	-
	19	-	0.0	-	0.0	-	-	-	0.0	0.2	-	-	0.0	-	-	0.0	-	-	3.7	-	0.0	-	-
	20	-	0.0	-	0.0	-	-	-	0.0	0.2	-	-	0.0	-	-	1.3	-	-	10.0	-	0.0	-	-
	21	-	0.0	-	0.0	-	-	-	8.0	0.0	-	-	1.0	-	-	1.3	-	-	5.2	-	0.0	-	-
	22	-	0.0	-	0.0	-	-	-	0.0	2.0	-	-	3.0	-	-	10.1	-	-	1.5	-	38.0	-	-
	23	-	8.0	-	0.4	-	-	-	2.0	9.8	-	-	16.0	-	-	32.9	-	-	4.3	-	9.0	-	-
	0	-	9.0	-	34.5	-	-	-	7.0	6.2	-	-	0.0	-	-	6.4	-	-	7.9	-	21.0	-	-
	1	-	17.0	-	57.5	-	-	-	5.0	6.0	-	-	16.0	-	-	16.4	-	-	8.2	-	0.0	-	-
	2	-	41.0	-	17.8	-	-	-	8.0	11.5	-	-	12.0	-	-	22.7	-	-	14.4	-	32.0	-	-
	3	-	22.0	-	25.3	-	-	-	16.0	23.0	-	-	25.0	-	-	30.3	-	-	23.9	-	29.0	-	-
	4	-	38.0	-	50.9	-	-	-	19.0	22.0	-	-	0.0	-	-	26.5	-	-	17.3	-	24.0	-	-
	5	-	29.0	-	49.1	-	-	-	10.0	7.6	-	-	0.0	-	-	19.1	-	-	10.6	-	16.0	-	-
6	-	8.0	-	61.6	-	-	-	17.0	12.6	-	-	46.0	-	-	12.6	-	-	13.7	-	25.0	-	-	
7	-	4.0	-	11.5	-	-	-	8.0	13.6	-	-	11.0	-	-	19.1	-	-	5.5	-	9.0	-	-	
8	-	2.0	-	7.0	-	-	-	13.0	14.6	-	-	23.0	-	-	10.1	-	-	8.5	-	17.0	-	-	
9	-	0.0	-	5.0	-	-	-	16.0	9.6	-	-	10.0	-	-	10.1	-	-	4.3	-	8.0	-	-	
日合計		-	178.0	-	320.6	-	-	-	129.0	139.7	-	-	166.0	-	-	224.0	-	-	144.2	-	232.0	-	-

近畿地方整備局 淀川水系 対象洪水観測所時間雨量表

洪水		S37. 8. 24																					
日	時	依那古 (65)	阿保 (51)	坂下 (63)	阿波 (52)	井之市 (水)	針 (気)	針ヶ別所 (水)	針ヶ別所 (66)	榎原 (61)	室生ダム (水)	笠間 (水)	室生 (水)	家野 (水)	名張 (気)	曾爾 (68)	曾爾 (水)	青蓮池ダム (水)	名張 (64)	国津 (水)	国見山 (気)	伊賀見 (水)	
26 日	9-10	-	0.0	-	6.0	-	-	-	12.0	4.6	-	-	4.0	-	-	2.5	-	-	1.2	-	-	5.0	-
	11	-	0.0	-	0.0	-	-	-	13.0	1.8	-	-	2.0	-	-	2.5	-	-	0.1	-	-	2.0	-
	12	-	0.0	-	0.0	-	-	-	0.0	0.0	-	-	0.0	-	-	0.0	-	-	0.0	-	-	1.0	-
	13	-	0.0	-	0.0	-	-	-	0.0	0.0	-	-	0.0	-	-	0.0	-	-	0.0	-	-	0.0	-
	14	-	0.0	-	0.0	-	-	-	0.0	0.0	-	-	0.0	-	-	0.0	-	-	0.0	-	-	0.0	-
	15	-	0.0	-	0.0	-	-	-	0.0	0.0	-	-	0.0	-	-	0.0	-	-	0.0	-	-	0.0	-
	16	-	0.0	-	0.0	-	-	-	0.0	0.0	-	-	0.0	-	-	0.0	-	-	0.0	-	-	0.0	-
	17	-	0.0	-	0.0	-	-	-	0.0	0.0	-	-	0.0	-	-	0.0	-	-	0.0	-	-	0.0	-
	18	-	0.0	-	0.0	-	-	-	0.0	0.0	-	-	0.0	-	-	0.0	-	-	0.0	-	-	0.0	-
	19	-	0.0	-	0.0	-	-	-	0.0	0.0	-	-	0.0	-	-	0.0	-	-	0.0	-	-	0.0	-
	20	-	0.0	-	0.0	-	-	-	0.0	0.0	-	-	0.0	-	-	0.0	-	-	0.0	-	-	0.0	-
	21	-	0.0	-	0.0	-	-	-	0.0	0.0	-	-	0.0	-	-	0.0	-	-	0.0	-	-	0.0	-
	22	-	0.0	-	0.0	-	-	-	0.0	0.0	-	-	0.0	-	-	0.0	-	-	0.0	-	-	0.0	-
	23	-	0.0	-	0.0	-	-	-	0.0	0.0	-	-	0.0	-	-	0.0	-	-	0.0	-	-	0.0	-
	0	-	0.0	-	0.0	-	-	-	0.0	0.0	-	-	0.0	-	-	0.0	-	-	0.0	-	-	0.0	-
	1	-	0.0	-	0.0	-	-	-	0.0	0.0	-	-	0.0	-	-	0.0	-	-	0.0	-	-	0.0	-
	2	-	0.0	-	0.0	-	-	-	0.0	0.0	-	-	0.0	-	-	0.0	-	-	0.0	-	-	0.0	-
	3	-	0.0	-	0.0	-	-	-	0.0	0.0	-	-	0.0	-	-	0.0	-	-	0.0	-	-	0.0	-
	4	-	0.0	-	0.0	-	-	-	0.0	0.0	-	-	0.0	-	-	0.0	-	-	0.0	-	-	0.0	-
	5	-	0.0	-	0.0	-	-	-	0.0	0.0	-	-	0.0	-	-	0.0	-	-	0.0	-	-	0.0	-
6	-	0.0	-	0.0	-	-	-	0.0	0.0	-	-	0.0	-	-	0.0	-	-	0.0	-	-	0.0	-	
7	-	0.0	-	0.0	-	-	-	0.0	0.0	-	-	0.0	-	-	0.0	-	-	0.0	-	-	0.0	-	
8	-	0.0	-	0.0	-	-	-	0.0	0.0	-	-	0.0	-	-	0.0	-	-	0.0	-	-	0.0	-	
9	-	0.0	-	0.0	-	-	-	0.0	0.0	-	-	0.0	-	-	0.0	-	-	0.0	-	-	0.0	-	
日合計		-	0.0	-	6.0	-	-	-	25.0	6.4	-	-	6.0	-	-	5.0	-	-	1.3	-	-	8.0	-
*総雨量		-	178.0	-	326.6	-	-	-	154.0	146.1	-	-	172.0	-	-	235.4	-	-	145.5	-	-	240.0	-

*総雨量は一連降雨の合計

近畿地方整備局 淀川水系 対象洪水観測所時間雨量表

洪水		S37. 8. 24																						
日	時	曾爾 (気)	伊賀見 (7 2)	太郎生 (水)	太郎生 (5 7)	霧生 (水)	霧生 (5 0)	大宇陀 (気)	大宇陀 (水)	古市場 (水)	内牧 (水)	岩端 (5 9)	高見 (気)	山粕 (7 5)	桃俣 (7 1)	桃俣 (水)	土屋原 (7 3)	菅野 (水)	神末 (水)	白山 (気)	粥見 (気)	黒津		
24	9-10	-	-	-	-	-	-	-	-	0.0	-	0.0	-	-	-	-	-	-	-	-	-	-	-	
	11	-	-	-	-	-	-	-	-	0.0	-	0.0	-	-	-	-	-	-	-	-	-	-	-	
	12	-	-	-	-	-	-	-	-	0.0	-	0.0	-	-	-	-	-	-	-	-	-	-	-	
	13	-	-	-	-	-	-	-	-	0.0	-	0.0	-	-	-	-	-	-	-	-	-	-	-	
	14	-	-	-	-	-	-	-	-	0.0	-	0.0	-	-	-	-	-	-	-	-	-	-	-	
	15	-	-	-	-	-	-	-	-	0.0	-	0.0	-	-	-	-	-	-	-	-	-	-	-	
	16	-	-	-	-	-	-	-	-	0.0	-	0.0	-	-	-	-	-	-	-	-	-	-	-	
	17	-	-	-	-	-	-	-	-	0.0	-	0.0	-	-	-	-	-	-	-	-	-	-	-	
	18	-	-	-	-	-	-	-	-	0.0	-	0.0	-	-	-	-	-	-	-	-	-	-	-	-
	19	-	-	-	-	-	-	-	-	0.0	-	0.0	-	-	-	-	-	-	-	-	-	-	-	-
	20	-	-	-	-	-	-	-	-	0.0	-	0.0	-	-	-	-	-	-	-	-	-	-	-	-
21	-	-	-	-	-	-	-	-	0.0	-	0.0	-	-	-	-	-	-	-	-	-	-	-	-	
22	-	-	-	-	-	-	-	-	0.0	-	0.0	-	-	-	-	-	-	-	-	-	-	-	-	
23	-	-	-	-	-	-	-	-	0.0	-	0.0	-	-	-	-	-	-	-	-	-	-	-	-	
0	-	-	-	-	-	-	-	-	0.0	-	0.0	-	-	-	-	-	-	-	-	-	-	-	-	
1	-	-	-	-	-	-	-	-	0.0	-	0.0	-	-	-	-	-	-	-	-	-	-	-	-	
2	-	-	-	-	-	-	-	-	0.0	-	0.0	-	-	-	-	-	-	-	-	-	-	-	-	
3	-	-	-	-	-	-	-	-	0.0	-	0.0	-	-	-	-	-	-	-	-	-	-	-	-	
4	-	-	-	-	-	-	-	-	0.0	-	0.0	-	-	-	-	-	-	-	-	-	-	-	-	
5	-	-	-	-	-	-	-	-	0.0	-	0.0	-	-	-	-	-	-	-	-	-	-	-	-	
6	-	-	-	-	-	-	-	-	0.0	-	0.0	-	-	-	-	-	-	-	-	-	-	-	-	
7	-	-	-	-	-	-	-	-	0.0	-	0.0	-	-	-	-	-	-	-	-	-	-	-	-	
8	-	-	-	-	-	-	-	-	0.0	-	0.0	-	-	-	-	-	-	-	-	-	-	-	-	
9	-	-	-	-	-	-	-	-	0.0	-	0.0	-	-	-	-	-	-	-	-	-	-	-	-	
日合計		-	-	-	-	-	-	-	-	0.0	-	0.0	-	-	-	-	-	-	-	-	-	-	-	
25	9-10	-	-	-	-	-	-	-	-	0.0	-	0.0	-	-	-	-	-	-	-	-	-	-	-	
	11	-	-	-	-	-	-	-	-	0.0	-	0.0	-	-	-	-	-	-	-	-	-	-	-	
	12	-	-	-	-	-	-	-	-	0.0	-	0.0	-	-	-	-	-	-	-	-	-	-	-	
	13	-	-	-	-	-	-	-	-	0.0	-	0.0	-	-	-	-	-	-	-	-	-	-	-	
	14	-	-	-	-	-	-	-	-	0.0	-	0.0	-	-	-	-	-	-	-	-	-	-	-	
	15	-	-	-	-	-	-	-	-	0.0	-	0.0	-	-	-	-	-	-	-	-	-	-	-	
	16	-	-	-	-	-	-	-	-	0.0	-	0.0	-	-	-	-	-	-	-	-	-	-	-	
	17	-	-	-	-	-	-	-	-	0.0	-	0.0	-	-	-	-	-	-	-	-	-	-	-	
	18	-	-	-	-	-	-	-	-	0.0	-	1.0	-	-	-	-	-	-	-	-	-	-	-	-
	19	-	-	-	-	-	-	-	-	2.0	-	2.0	-	-	-	-	-	-	-	-	-	-	-	-
	20	-	-	-	-	-	-	-	-	1.0	-	2.0	-	-	-	-	-	-	-	-	-	-	-	-
21	-	-	-	-	-	-	-	-	0.0	-	1.0	-	-	-	-	-	-	-	-	-	-	-	-	
22	-	-	-	-	-	-	-	-	3.0	-	4.0	-	-	-	-	-	-	-	-	-	-	-	-	
23	-	-	-	-	-	-	-	-	20.0	-	19.0	-	-	-	-	-	-	-	-	-	-	-	-	
0	-	-	-	-	-	-	-	-	12.0	-	18.0	-	-	-	-	-	-	-	-	-	-	-	-	
1	-	-	-	-	-	-	-	-	6.0	-	12.0	-	-	-	-	-	-	-	-	-	-	-	-	
2	-	-	-	-	-	-	-	-	7.0	-	17.0	-	-	-	-	-	-	-	-	-	-	-	-	
3	-	-	-	-	-	-	-	-	9.0	-	27.0	-	-	-	-	-	-	-	-	-	-	-	-	
4	-	-	-	-	-	-	-	-	17.0	-	17.0	-	-	-	-	-	-	-	-	-	-	-	-	
5	-	-	-	-	-	-	-	-	19.0	-	15.0	-	-	-	-	-	-	-	-	-	-	-	-	
6	-	-	-	-	-	-	-	-	5.0	-	10.0	-	-	-	-	-	-	-	-	-	-	-	-	
7	-	-	-	-	-	-	-	-	7.0	-	13.0	-	-	-	-	-	-	-	-	-	-	-	-	
8	-	-	-	-	-	-	-	-	9.0	-	6.0	-	-	-	-	-	-	-	-	-	-	-	-	
9	-	-	-	-	-	-	-	-	8.0	-	4.0	-	-	-	-	-	-	-	-	-	-	-	-	
日合計		-	-	-	-	-	-	-	-	125.0	-	168.0	-	-	-	-	-	-	-	-	-	-	-	

近畿地方整備局 淀川水系 対象洪水観測所時間雨量表

洪水		S37. 8. 24																					
日	時	曾爾 (気)	伊賀見 (7 2)	太郎生 (水)	太郎生 (5 7)	霧生 (水)	霧生 (5 0)	大宇陀 (気)	大宇陀 (水)	古市場 (水)	内牧 (水)	岩端 (5 9)	高見 (気)	山粕 (7 5)	桃俣 (7 1)	桃俣 (水)	土屋原 (7 3)	菅野 (水)	神末 (水)	白山 (気)	粥見 (気)	黒津	
26 日	9-10	-	-	-	-	-	-	-	-	3.0	-	3.0	-	-	-	-	-	-	-	-	-	-	-
	11	-	-	-	-	-	-	-	-	1.0	-	0.0	-	-	-	-	-	-	-	-	-	-	-
	12	-	-	-	-	-	-	-	-	0.0	-	0.0	-	-	-	-	-	-	-	-	-	-	-
	13	-	-	-	-	-	-	-	-	0.0	-	0.0	-	-	-	-	-	-	-	-	-	-	-
	14	-	-	-	-	-	-	-	-	0.0	-	0.0	-	-	-	-	-	-	-	-	-	-	-
	15	-	-	-	-	-	-	-	-	0.0	-	0.0	-	-	-	-	-	-	-	-	-	-	-
	16	-	-	-	-	-	-	-	-	0.0	-	0.0	-	-	-	-	-	-	-	-	-	-	-
	17	-	-	-	-	-	-	-	-	0.0	-	0.0	-	-	-	-	-	-	-	-	-	-	-
	18	-	-	-	-	-	-	-	-	0.0	-	0.0	-	-	-	-	-	-	-	-	-	-	-
	19	-	-	-	-	-	-	-	-	0.0	-	0.0	-	-	-	-	-	-	-	-	-	-	-
	20	-	-	-	-	-	-	-	-	0.0	-	0.0	-	-	-	-	-	-	-	-	-	-	-
	21	-	-	-	-	-	-	-	-	0.0	-	0.0	-	-	-	-	-	-	-	-	-	-	-
	22	-	-	-	-	-	-	-	-	0.0	-	0.0	-	-	-	-	-	-	-	-	-	-	-
	23	-	-	-	-	-	-	-	-	0.0	-	0.0	-	-	-	-	-	-	-	-	-	-	-
	0	-	-	-	-	-	-	-	-	0.0	-	0.0	-	-	-	-	-	-	-	-	-	-	-
	1	-	-	-	-	-	-	-	-	0.0	-	0.0	-	-	-	-	-	-	-	-	-	-	-
	2	-	-	-	-	-	-	-	-	0.0	-	0.0	-	-	-	-	-	-	-	-	-	-	-
	3	-	-	-	-	-	-	-	-	0.0	-	0.0	-	-	-	-	-	-	-	-	-	-	-
	4	-	-	-	-	-	-	-	-	0.0	-	0.0	-	-	-	-	-	-	-	-	-	-	-
	5	-	-	-	-	-	-	-	-	0.0	-	0.0	-	-	-	-	-	-	-	-	-	-	-
6	-	-	-	-	-	-	-	-	0.0	-	0.0	-	-	-	-	-	-	-	-	-	-	-	
7	-	-	-	-	-	-	-	-	0.0	-	0.0	-	-	-	-	-	-	-	-	-	-	-	
8	-	-	-	-	-	-	-	-	0.0	-	0.0	-	-	-	-	-	-	-	-	-	-	-	
9	-	-	-	-	-	-	-	-	0.0	-	0.0	-	-	-	-	-	-	-	-	-	-	-	
日合計		-	-	-	-	-	-	-	-	4.0	-	3.0	-	-	-	-	-	-	-	-	-	-	-
*総雨量		-	-	-	-	-	-	-	-	129.0	-	171.0	-	-	-	-	-	-	-	-	-	-	-

*総雨量は一連降雨の合計

近畿地方整備局 淀川水系 対象洪水観測所時間雨量表

洪水		S37. 8. 24																				
日	時	大鳥居	笠取	高井	室生	三栖	神吉	桂	中川	北大河原	湯船	東別院	本梅	殿田	岩山	小田原	朝宮	南新田	大河原	大峯	高原	愛宕山
24	9-10	0.0	-	0.0	-	-	-	-	-	-	-	-	-	-	-	0.0	0.0	0.0	0.0	-	0.0	0.0
	11	0.0	-	0.0	-	-	-	-	-	-	-	-	-	-	-	0.0	0.0	0.0	0.0	-	0.0	0.0
	12	0.0	-	0.0	-	-	-	-	-	-	-	-	-	-	-	0.0	0.0	0.0	0.0	-	0.0	0.0
	13	0.0	-	0.0	-	-	-	-	-	-	-	-	-	-	-	0.0	0.0	0.0	0.0	-	0.0	0.0
	14	0.0	-	0.0	-	-	-	-	-	-	-	-	-	-	-	0.0	0.0	0.0	0.0	-	0.0	0.0
	15	0.0	-	0.0	-	-	-	-	-	-	-	-	-	-	-	0.0	0.0	0.0	0.0	-	0.0	0.0
	16	0.0	-	0.0	-	-	-	-	-	-	-	-	-	-	-	0.0	0.0	0.0	0.0	-	0.0	0.0
	17	0.0	-	0.0	-	-	-	-	-	-	-	-	-	-	-	0.0	0.0	0.0	0.0	-	0.0	0.0
	18	0.0	-	0.0	-	-	-	-	-	-	-	-	-	-	-	0.0	0.0	0.0	0.0	-	0.0	0.0
	19	0.0	-	0.0	-	-	-	-	-	-	-	-	-	-	-	0.0	0.0	0.0	0.0	-	0.0	0.0
	20	0.0	-	0.0	-	-	-	-	-	-	-	-	-	-	-	0.0	0.0	0.0	0.0	-	0.0	0.0
	21	0.0	-	0.0	-	-	-	-	-	-	-	-	-	-	-	0.0	0.0	0.0	0.0	-	0.0	0.0
	22	0.0	-	0.0	-	-	-	-	-	-	-	-	-	-	-	0.0	0.0	0.0	0.0	-	0.0	0.0
	23	0.0	-	0.0	-	-	-	-	-	-	-	-	-	-	-	0.0	0.0	0.0	0.0	-	0.0	0.0
	0	0.0	-	0.0	-	-	-	-	-	-	-	-	-	-	-	0.0	0.0	0.0	0.0	-	0.0	0.0
	1	0.0	-	0.0	-	-	-	-	-	-	-	-	-	-	-	0.0	0.0	0.0	0.0	-	0.0	0.0
	2	0.0	-	0.0	-	-	-	-	-	-	-	-	-	-	-	0.0	0.0	0.0	0.0	-	0.0	0.0
	3	0.0	-	0.0	-	-	-	-	-	-	-	-	-	-	-	0.0	0.0	0.0	0.0	-	0.0	0.0
	4	0.0	-	0.0	-	-	-	-	-	-	-	-	-	-	-	0.0	0.0	0.0	0.0	-	0.0	0.0
	5	0.0	-	0.0	-	-	-	-	-	-	-	-	-	-	-	0.0	0.0	0.0	0.0	-	0.0	0.0
6	0.0	-	0.0	-	-	-	-	-	-	-	-	-	-	-	0.0	0.0	0.0	0.0	-	0.0	0.0	
7	0.0	-	0.0	-	-	-	-	-	-	-	-	-	-	-	0.0	0.0	0.0	0.0	-	0.0	0.0	
8	0.0	-	0.0	-	-	-	-	-	-	-	-	-	-	-	0.0	0.0	0.0	0.0	-	0.0	0.0	
9	0.0	-	0.0	-	-	-	-	-	-	-	-	-	-	-	0.0	0.0	0.0	0.0	-	0.0	0.0	
日合計		0.0	-	0.0	-	-	-	-	-	-	-	-	-	-	-	0.0	0.0	0.0	0.0	-	0.0	0.0
25	9-10	0.0	-	0.0	-	-	-	-	-	-	-	-	-	-	-	0.0	0.0	0.0	0.0	-	0.0	0.0
	11	0.0	-	0.0	-	-	-	-	-	-	-	-	-	-	-	0.2	0.5	1.0	0.0	-	0.0	0.0
	12	0.0	-	0.0	-	-	-	-	-	-	-	-	-	-	-	0.3	0.5	0.0	0.0	-	0.0	0.0
	13	0.0	-	0.0	-	-	-	-	-	-	-	-	-	-	-	0.0	0.0	0.0	1.0	-	0.0	0.0
	14	0.0	-	0.0	-	-	-	-	-	-	-	-	-	-	-	0.0	0.0	0.0	2.0	-	0.0	0.0
	15	0.0	-	1.0	-	-	-	-	-	-	-	-	-	-	-	0.0	0.0	0.0	0.0	-	0.0	0.0
	16	0.0	-	0.0	-	-	-	-	-	-	-	-	-	-	-	0.0	0.0	0.0	0.0	-	0.0	0.0
	17	0.0	-	1.0	-	-	-	-	-	-	-	-	-	-	-	0.0	0.0	0.0	0.0	-	0.0	0.0
	18	0.0	-	1.0	-	-	-	-	-	-	-	-	-	-	-	0.0	0.0	1.5	0.0	-	0.0	0.0
	19	0.0	-	0.0	-	-	-	-	-	-	-	-	-	-	-	0.0	0.0	0.9	0.0	-	0.0	0.0
	20	0.0	-	0.0	-	-	-	-	-	-	-	-	-	-	-	0.0	0.0	0.0	0.0	-	0.0	0.0
	21	0.0	-	1.0	-	-	-	-	-	-	-	-	-	-	-	0.0	0.0	0.1	0.0	-	0.0	0.0
	22	0.0	-	14.0	-	-	-	-	-	-	-	-	-	-	-	0.3	1.7	0.0	0.0	-	0.0	0.0
	23	0.0	-	12.0	-	-	-	-	-	-	-	-	-	-	-	0.0	0.1	0.5	0.0	-	0.0	0.0
	0	2.9	-	6.0	-	-	-	-	-	-	-	-	-	-	-	3.8	7.8	14.0	10.0	-	0.0	0.0
	1	4.0	-	12.0	-	-	-	-	-	-	-	-	-	-	-	4.6	7.1	11.3	16.0	-	0.0	0.0
	2	6.2	-	21.0	-	-	-	-	-	-	-	-	-	-	-	4.3	5.3	8.7	4.0	-	0.0	1.0
	3	4.0	-	20.0	-	-	-	-	-	-	-	-	-	-	-	3.5	3.8	7.5	4.0	-	0.0	0.0
	4	10.2	-	10.0	-	-	-	-	-	-	-	-	-	-	-	6.8	10.2	14.5	15.0	-	0.0	0.0
	5	25.2	-	8.0	-	-	-	-	-	-	-	-	-	-	-	25.0	23.1	28.0	20.0	-	0.0	0.0
6	26.4	-	12.0	-	-	-	-	-	-	-	-	-	-	-	23.7	0.0	15.0	19.0	-	3.0	2.0	
7	16.0	-	17.0	-	-	-	-	-	-	-	-	-	-	-	9.9	0.0	7.5	7.0	-	4.0	8.0	
8	15.0	-	6.0	-	-	-	-	-	-	-	-	-	-	-	10.3	0.0	9.5	12.0	-	3.0	4.0	
9	8.7	-	3.0	-	-	-	-	-	-	-	-	-	-	-	4.0	54.5	5.3	10.0	-	1.0	3.0	
日合計		118.6	-	145.0	-	-	-	-	-	-	-	-	-	-	-	96.7	114.6	125.3	120.0	-	11.0	18.0

近畿地方整備局 淀川水系 対象洪水観測所時間雨量表

洪水		S37. 8. 24																				
日	時	大鳥居	笠取	高井	室生	三栖	神吉	桂	中川	北大河原	湯船	東別院	本梅	殿田	岩山	小田原	朝宮	南新田	大河原	大峯	高原	愛宕山
26 日	9-10	3.2	-	3.0	-	-	-	-	-	-	-	-	-	-	-	5.2	6.8	3.8	4.0	-	2.0	3.0
	11	1.0	-	1.0	-	-	-	-	-	-	-	-	-	-	-	1.4	5.9	0.4	1.0	-	2.0	3.0
	12	0.4	-	0.0	-	-	-	-	-	-	-	-	-	-	-	0.0	1.5	0.0	0.0	-	0.0	1.0
	13	0.0	-	0.0	-	-	-	-	-	-	-	-	-	-	-	0.0	0.2	0.0	0.0	-	0.0	1.0
	14	0.0	-	0.0	-	-	-	-	-	-	-	-	-	-	-	0.0	0.0	0.0	0.0	-	0.0	0.0
	15	0.0	-	0.0	-	-	-	-	-	-	-	-	-	-	-	0.0	0.0	0.0	0.0	-	0.0	0.0
	16	0.0	-	0.0	-	-	-	-	-	-	-	-	-	-	-	0.0	0.0	0.0	0.0	-	0.0	0.0
	17	0.0	-	0.0	-	-	-	-	-	-	-	-	-	-	-	0.0	0.0	0.0	0.0	-	0.0	0.0
	18	0.0	-	0.0	-	-	-	-	-	-	-	-	-	-	-	0.0	0.0	0.0	0.0	-	0.0	0.0
	19	0.0	-	0.0	-	-	-	-	-	-	-	-	-	-	-	0.0	0.0	0.0	0.0	-	0.0	0.0
	20	0.0	-	0.0	-	-	-	-	-	-	-	-	-	-	-	0.0	0.0	0.0	0.0	-	0.0	0.0
	21	0.0	-	0.0	-	-	-	-	-	-	-	-	-	-	-	0.0	0.0	0.0	0.0	-	0.0	0.0
	22	0.0	-	0.0	-	-	-	-	-	-	-	-	-	-	-	0.0	0.0	0.0	0.0	-	0.0	0.0
	23	0.0	-	0.0	-	-	-	-	-	-	-	-	-	-	-	0.0	0.0	0.0	0.0	-	0.0	0.0
	0	0.0	-	0.0	-	-	-	-	-	-	-	-	-	-	-	0.0	0.0	0.0	0.0	-	0.0	0.0
	1	0.0	-	0.0	-	-	-	-	-	-	-	-	-	-	-	0.0	0.0	0.0	0.0	-	0.0	0.0
	2	0.0	-	0.0	-	-	-	-	-	-	-	-	-	-	-	0.0	0.0	0.0	0.0	-	0.0	0.0
	3	0.0	-	0.0	-	-	-	-	-	-	-	-	-	-	-	0.0	0.0	0.0	0.0	-	0.0	0.0
	4	0.0	-	0.0	-	-	-	-	-	-	-	-	-	-	-	0.0	0.0	0.0	0.0	-	0.0	0.0
	5	0.0	-	0.0	-	-	-	-	-	-	-	-	-	-	-	0.0	0.0	0.0	0.0	-	0.0	0.0
	6	0.0	-	0.0	-	-	-	-	-	-	-	-	-	-	-	0.0	0.0	0.0	0.0	-	0.0	0.0
	7	0.0	-	0.0	-	-	-	-	-	-	-	-	-	-	-	0.0	0.0	0.0	0.0	-	0.0	0.0
	8	0.0	-	0.0	-	-	-	-	-	-	-	-	-	-	-	0.0	0.0	0.0	0.0	-	0.0	0.0
	9	0.0	-	0.0	-	-	-	-	-	-	-	-	-	-	-	0.0	0.0	0.0	0.0	-	0.0	0.0
日合計		4.6	-	4.0	-	-	-	-	-	-	-	-	-	-	-	6.6	14.4	4.2	5.0	-	4.0	8.0
*総雨量		123.2	-	149.0	-	-	-	-	-	-	-	-	-	-	-	103.3	129.0	129.5	125.0	-	15.0	26.0

*総雨量は一連降雨の合計

近畿地方整備局 淀川水系 対象洪水観測所時間雨量表

洪水		S37. 8. 24																			
日	時	魚谷峠	平野	水口	勸旨	小原	笠取山	天理	鷺家口	世木堰堤	荒神橋	東本梅									
24	9-10	0.0	0.0	-	0.0	0.0	-	-	-	-	-	0.0									
	11	0.0	0.0	-	0.0	0.0	-	-	-	-	-	0.0									
	12	0.0	0.0	-	0.0	0.0	-	-	-	-	-	0.0									
	13	0.0	0.0	-	0.0	0.0	-	-	-	-	-	0.0									
	14	0.0	0.0	-	0.0	0.0	-	-	-	-	-	0.0									
	15	0.0	0.0	-	0.0	0.0	-	-	-	-	-	0.0									
	16	0.0	0.0	-	0.0	0.0	-	-	-	-	-	0.0									
	17	0.0	0.0	-	0.0	0.0	-	-	-	-	-	0.0									
	18	0.0	0.0	-	0.0	0.0	-	-	-	-	-	0.0									
	19	0.0	0.0	-	0.0	0.0	-	-	-	-	-	0.0									
	20	0.0	0.0	-	0.0	0.0	-	-	-	-	-	0.0									
	21	0.0	0.0	-	0.0	0.0	-	-	-	-	-	0.0									
	22	0.0	0.0	-	0.0	0.0	-	-	-	-	-	0.0									
	23	0.0	0.0	-	0.0	0.0	-	-	-	-	-	0.0									
	0	0.0	0.0	-	0.0	0.0	-	-	-	-	-	0.0									
	1	0.0	0.0	-	0.0	0.0	-	-	-	-	-	0.0									
	2	0.0	0.0	-	0.0	0.0	-	-	-	-	-	0.0									
	3	0.0	0.0	-	0.0	0.0	-	-	-	-	-	0.0									
	4	0.0	0.0	-	0.0	0.0	-	-	-	-	-	0.0									
	5	0.0	0.0	-	0.0	0.0	-	-	-	-	-	0.0									
6	0.0	0.0	-	0.0	0.0	-	-	-	-	-	0.0										
7	0.0	0.0	-	0.0	0.0	-	-	-	-	-	0.0										
8	0.0	0.0	-	0.0	0.0	-	-	-	-	-	0.0										
9	0.0	0.0	-	0.0	2.0	-	-	-	-	-	0.0										
日合計		0.0	0.0	-	0.0	2.0	-	-	-	-	-	0.0									
25	9-10	0.0	0.0	-	0.0	0.0	-	-	-	-	-	0.0									
	11	0.0	0.0	-	0.3	0.0	-	-	-	-	-	0.0									
	12	0.0	0.0	-	0.0	0.0	-	-	-	-	-	0.0									
	13	0.0	0.0	-	0.0	0.0	-	-	-	-	-	0.0									
	14	0.0	0.0	-	0.0	0.0	-	-	-	-	-	0.0									
	15	0.0	0.0	-	0.0	0.0	-	-	-	-	-	0.0									
	16	0.0	0.0	-	0.0	0.0	-	-	-	-	-	0.0									
	17	0.0	0.0	-	0.1	0.0	-	-	-	-	-	0.0									
	18	0.0	0.0	-	0.0	0.0	-	-	-	-	-	0.0									
	19	0.0	0.0	-	0.0	1.5	-	-	-	-	-	0.0									
	20	0.0	0.0	-	0.0	0.1	-	-	-	-	-	0.0									
	21	0.0	0.0	-	0.0	4.9	-	-	-	-	-	0.0									
	22	0.0	0.0	-	0.0	7.6	-	-	-	-	-	0.0									
	23	0.0	0.0	-	0.2	10.4	-	-	-	-	-	0.0									
	0	0.0	1.8	-	6.3	3.5	-	-	-	-	-	0.0									
	1	0.0	2.2	-	6.0	9.2	-	-	-	-	-	0.0									
	2	0.0	5.3	-	9.7	19.5	-	-	-	-	-	0.0									
	3	4.0	7.4	-	6.8	14.5	-	-	-	-	-	0.0									
	4	0.0	16.0	-	10.5	7.0	-	-	-	-	-	0.0									
	5	4.0	25.3	-	29.4	7.3	-	-	-	-	-	0.0									
6	6.0	34.5	-	21.1	8.2	-	-	-	-	-	0.0										
7	15.0	13.5	-	13.2	8.7	-	-	-	-	-	0.0										
8	14.0	7.0	-	9.1	4.0	-	-	-	-	-	1.0										
9	5.0	4.0	-	7.7	0.3	-	-	-	-	-	1.0										
日合計		48.0	117.0	-	120.4	106.7	-	-	-	-	-	2.0									

近畿地方整備局 淀川水系 対象洪水観測所時間雨量表

洪水		S37. 8. 24																			
日	時	魚谷峠	平野	水口	勅旨	小原	笠取山	天理	鷺家口	世木堰堤	荒神橋	東本梅									
26 日	9-10	9.0	1.4	-	3.7	0.0	-	-	-	-	-	0.0									
	11	4.0	1.0	-	0.0	0.0	-	-	-	-	-	1.0									
	12	4.0	1.2	-	0.0	0.0	-	-	-	-	-	2.0									
	13	1.0	0.0	-	0.0	0.0	-	-	-	-	-	0.0									
	14	0.0	0.0	-	0.0	0.0	-	-	-	-	-	0.0									
	15	0.0	0.0	-	0.0	0.0	-	-	-	-	-	0.0									
	16	0.0	0.0	-	0.0	0.0	-	-	-	-	-	0.0									
	17	0.0	0.0	-	0.0	0.0	-	-	-	-	-	0.0									
	18	0.0	0.0	-	0.0	0.0	-	-	-	-	-	0.0									
	19	0.0	0.0	-	0.0	0.0	-	-	-	-	-	0.0									
	20	0.0	0.0	-	0.0	0.0	-	-	-	-	-	0.0									
	21	0.0	0.0	-	0.0	0.0	-	-	-	-	-	0.0									
	22	0.0	0.0	-	0.0	0.0	-	-	-	-	-	0.0									
	23	0.0	0.0	-	0.0	0.0	-	-	-	-	-	0.0									
	0	0.0	0.0	-	0.0	0.0	-	-	-	-	-	0.0									
	1	0.0	0.0	-	0.0	0.0	-	-	-	-	-	0.0									
	2	0.0	0.0	-	0.0	0.0	-	-	-	-	-	0.0									
	3	0.0	0.0	-	0.0	0.0	-	-	-	-	-	0.0									
	4	0.0	0.0	-	0.0	0.0	-	-	-	-	-	0.0									
	5	0.0	0.0	-	0.0	0.0	-	-	-	-	-	0.0									
6	0.0	0.0	-	0.0	0.0	-	-	-	-	-	0.0										
7	0.0	0.0	-	0.0	0.0	-	-	-	-	-	0.0										
8	0.0	0.0	-	0.0	0.0	-	-	-	-	-	0.0										
9	0.0	0.0	-	0.0	0.0	-	-	-	-	-	0.0										
日合計		18.0	3.6	-	3.7	0.0	-	-	-	-	-	3.0									
*総雨量		66.0	120.6	-	124.1	108.7	-	-	-	-	-	5.0									

18.0

近畿地方整備局 淀川水系 対象洪水観測所時間雨量表

洪水		S40.9.16																				
日	時	高屋川橋	上弓削	京北 (気)	黒田 (102)	上黒田	広河原 (16)	鎌倉 (13)	花背	榎	園部 (15)	園部 (気)	園部 (府)	殿田 (14)	新町 (05)	新庄 (04)	亀岡	亀岡 (07)	周山 (府)	周山 (03)	雲ヶ畑 (08)	上賀茂
16	9-10	-	-	-	0.0	-	0.0	-	-	-	-	-	-	0.0	0.0	-	-	0.0	-	0.0	-	-
	11	-	-	-	2.0	-	2.0	-	-	-	-	-	-	1.0	1.0	-	-	0.0	-	1.0	-	-
	12	-	-	-	2.0	-	0.0	-	-	-	-	-	-	9.0	7.0	-	-	3.0	-	1.0	-	-
	13	-	-	-	6.0	-	5.0	-	-	-	-	-	-	12.0	13.0	-	-	8.0	-	5.0	-	-
	14	-	-	-	5.0	-	4.0	-	-	-	-	-	-	15.0	16.0	-	-	10.0	-	9.0	-	-
	15	-	-	-	6.0	-	6.0	-	-	-	-	-	-	6.0	6.0	-	-	5.0	-	10.0	-	-
	16	-	-	-	4.0	-	2.0	-	-	-	-	-	-	7.0	3.0	-	-	0.0	-	2.0	-	-
	17	-	-	-	1.0	-	1.0	-	-	-	-	-	-	23.0	29.0	-	-	22.0	-	2.0	-	-
	18	-	-	-	31.0	-	24.0	-	-	-	-	-	-	8.0	5.0	-	-	27.0	-	22.0	-	-
	19	-	-	-	18.0	-	14.0	-	-	-	-	-	-	10.0	18.0	-	-	9.0	-	11.0	-	-
	20	-	-	-	5.0	-	4.0	-	-	-	-	-	-	7.0	8.0	-	-	7.0	-	7.0	-	-
	21	-	-	-	5.0	-	3.0	-	-	-	-	-	-	7.0	7.0	-	-	6.0	-	6.0	-	-
	22	-	-	-	3.0	-	2.0	-	-	-	-	-	-	3.0	2.0	-	-	2.0	-	4.0	-	-
	23	-	-	-	1.0	-	2.0	-	-	-	-	-	-	1.0	1.0	-	-	2.0	-	1.0	-	-
	0	-	-	-	5.0	-	6.0	-	-	-	-	-	-	3.0	6.0	-	-	5.0	-	3.0	-	-
	1	-	-	-	3.0	-	2.0	-	-	-	-	-	-	2.0	3.0	-	-	0.0	-	4.0	-	-
	2	-	-	-	4.0	-	3.0	-	-	-	-	-	-	1.0	1.0	-	-	5.0	-	2.0	-	-
	3	-	-	-	2.0	-	2.0	-	-	-	-	-	-	0.0	1.0	-	-	0.0	-	1.0	-	-
	4	-	-	-	0.0	-	0.0	-	-	-	-	-	-	0.0	0.0	-	-	1.0	-	0.0	-	-
	5	-	-	-	2.0	-	2.0	-	-	-	-	-	-	1.0	1.0	-	-	4.0	-	2.0	-	-
6	-	-	-	1.0	-	0.0	-	-	-	-	-	-	8.0	6.0	-	-	1.0	-	3.0	-	-	
7	-	-	-	0.0	-	0.0	-	-	-	-	-	-	0.0	0.0	-	-	0.0	-	0.0	-	-	
8	-	-	-	0.0	-	0.0	-	-	-	-	-	-	0.0	0.0	-	-	0.0	-	0.0	-	-	
9	-	-	-	0.0	-	0.0	-	-	-	-	-	-	0.0	0.0	-	-	0.0	-	0.0	-	-	
日合計		-	-	-	106.0	-	84.0	-	-	-	-	-	-	124.0	134.0	-	-	117.0	-	96.0	-	-
17	9-10	-	-	-	4.0	-	1.0	-	-	-	-	-	-	1.0	1.0	-	-	0.0	-	0.0	-	-
	11	-	-	-	2.0	-	2.0	-	-	-	-	-	-	0.0	1.0	-	-	0.0	-	2.0	-	-
	12	-	-	-	0.0	-	1.0	-	-	-	-	-	-	1.0	1.0	-	-	3.0	-	2.0	-	-
	13	-	-	-	30.0	-	19.0	-	-	-	-	-	-	6.0	11.0	-	-	6.0	-	10.0	-	-
	14	-	-	-	51.0	-	22.0	-	-	-	-	-	-	11.0	4.0	-	-	5.0	-	38.0	-	-
	15	-	-	-	3.0	-	8.0	-	-	-	-	-	-	24.0	22.0	-	-	15.0	-	11.0	-	-
	16	-	-	-	11.0	-	8.0	-	-	-	-	-	-	10.0	7.0	-	-	12.0	-	7.0	-	-
	17	-	-	-	19.0	-	16.0	-	-	-	-	-	-	21.0	24.0	-	-	18.0	-	22.0	-	-
	18	-	-	-	16.0	-	17.0	-	-	-	-	-	-	12.0	16.0	-	-	11.0	-	14.0	-	-
	19	-	-	-	20.0	-	25.0	-	-	-	-	-	-	18.0	18.0	-	-	13.0	-	16.0	-	-
	20	-	-	-	25.0	-	36.0	-	-	-	-	-	-	13.0	13.0	-	-	23.0	-	15.0	-	-
	21	-	-	-	16.0	-	25.0	-	-	-	-	-	-	8.0	9.0	-	-	13.0	-	11.0	-	-
	22	-	-	-	13.0	-	11.0	-	-	-	-	-	-	3.0	4.0	-	-	3.0	-	4.0	-	-
	23	-	-	-	1.0	-	3.0	-	-	-	-	-	-	0.0	1.0	-	-	0.0	-	0.0	-	-
	0	-	-	-	3.0	-	0.0	-	-	-	-	-	-	1.0	0.0	-	-	0.0	-	1.0	-	-
	1	-	-	-	2.0	-	0.0	-	-	-	-	-	-	0.0	0.0	-	-	0.0	-	1.0	-	-
	2	-	-	-	1.0	-	0.0	-	-	-	-	-	-	1.0	0.0	-	-	0.0	-	0.0	-	-
	3	-	-	-	3.0	-	0.0	-	-	-	-	-	-	1.0	0.0	-	-	0.0	-	1.0	-	-
	4	-	-	-	1.0	-	0.0	-	-	-	-	-	-	0.0	1.0	-	-	0.0	-	0.0	-	-
	5	-	-	-	1.0	-	0.0	-	-	-	-	-	-	1.0	0.0	-	-	1.0	-	0.0	-	-
6	-	-	-	2.0	-	1.0	-	-	-	-	-	-	0.0	0.0	-	-	0.0	-	0.0	-	-	
7	-	-	-	2.0	-	0.0	-	-	-	-	-	-	0.0	1.0	-	-	0.0	-	1.0	-	-	
8	-	-	-	1.0	-	0.0	-	-	-	-	-	-	0.0	0.0	-	-	0.0	-	1.0	-	-	
9	-	-	-	2.0	-	2.0	-	-	-	-	-	-	0.0	0.0	-	-	0.0	-	1.0	-	-	
日合計		-	-	-	229.0	-	197.0	-	-	-	-	-	-	132.0	134.0	-	-	123.0	-	158.0	-	-

近畿地方整備局 淀川水系 対象洪水観測所時間雨量表

洪水		S40.9.16																				
日	時	高屋川橋	上弓削	京北 (気)	黒田 (102)	上黒田	広河原 (16)	鎌倉 (13)	花背	榎	園部 (15)	園部 (気)	園部 (府)	殿田 (14)	新町 (05)	新庄 (04)	亀岡	亀岡 (07)	周山 (府)	周山 (03)	雲ヶ畑 (08)	上賀茂
18 日	9-10	-	-	-	0.0	-	0.0	-	-	-	-	-	-	0.0	0.0	-	-	0.0	-	0.0	-	-
	11	-	-	-	0.0	-	0.0	-	-	-	-	-	-	0.0	0.0	-	-	0.0	-	1.0	-	-
	12	-	-	-	3.0	-	0.0	-	-	-	-	-	-	0.0	0.0	-	-	2.0	-	0.0	-	-
	13	-	-	-	0.0	-	0.0	-	-	-	-	-	-	0.0	0.0	-	-	0.0	-	0.0	-	-
	14	-	-	-	0.0	-	0.0	-	-	-	-	-	-	0.0	0.0	-	-	0.0	-	0.0	-	-
	15	-	-	-	0.0	-	0.0	-	-	-	-	-	-	0.0	0.0	-	-	0.0	-	0.0	-	-
	16	-	-	-	0.0	-	0.0	-	-	-	-	-	-	0.0	0.0	-	-	0.0	-	0.0	-	-
	17	-	-	-	0.0	-	0.0	-	-	-	-	-	-	0.0	0.0	-	-	0.0	-	0.0	-	-
	18	-	-	-	0.0	-	0.0	-	-	-	-	-	-	0.0	0.0	-	-	0.0	-	0.0	-	-
	19	-	-	-	0.0	-	0.0	-	-	-	-	-	-	0.0	0.0	-	-	0.0	-	0.0	-	-
	20	-	-	-	0.0	-	0.0	-	-	-	-	-	-	0.0	0.0	-	-	0.0	-	0.0	-	-
	21	-	-	-	0.0	-	0.0	-	-	-	-	-	-	0.0	0.0	-	-	0.0	-	0.0	-	-
	22	-	-	-	0.0	-	0.0	-	-	-	-	-	-	0.0	0.0	-	-	0.0	-	0.0	-	-
	23	-	-	-	0.0	-	0.0	-	-	-	-	-	-	0.0	0.0	-	-	0.0	-	0.0	-	-
	0	-	-	-	0.0	-	0.0	-	-	-	-	-	-	0.0	0.0	-	-	0.0	-	0.0	-	-
	1	-	-	-	0.0	-	0.0	-	-	-	-	-	-	0.0	0.0	-	-	0.0	-	0.0	-	-
	2	-	-	-	0.0	-	0.0	-	-	-	-	-	-	0.0	0.0	-	-	0.0	-	0.0	-	-
	3	-	-	-	0.0	-	0.0	-	-	-	-	-	-	0.0	0.0	-	-	0.0	-	0.0	-	-
	4	-	-	-	0.0	-	0.0	-	-	-	-	-	-	0.0	0.0	-	-	0.0	-	0.0	-	-
	5	-	-	-	0.0	-	0.0	-	-	-	-	-	-	0.0	0.0	-	-	0.0	-	0.0	-	-
6	-	-	-	0.0	-	0.0	-	-	-	-	-	-	0.0	0.0	-	-	0.0	-	0.0	-	-	
7	-	-	-	0.0	-	0.0	-	-	-	-	-	-	0.0	0.0	-	-	0.0	-	0.0	-	-	
8	-	-	-	0.0	-	0.0	-	-	-	-	-	-	0.0	0.0	-	-	0.0	-	0.0	-	-	
9	-	-	-	0.0	-	0.0	-	-	-	-	-	-	0.0	0.0	-	-	0.0	-	0.0	-	-	
日合計		-	-	-	3.0	-	0.0	-	-	-	-	-	-	0.0	0.0	-	-	2.0	-	1.0	-	-
*総雨量		-	-	-	338.0	-	281.0	-	-	-	-	-	-	256.0	268.0	-	-	242.0	-	255.0	-	-

*総雨量は一連降雨の合計

近畿地方整備局 淀川水系 対象洪水観測所時間雨量表

洪水		S40.9.16																				
日	時	京都 (気)	京都	花背 (01)	花背峠 (気)	大原	比叡山 (09)	倉垣 (水)	歌垣 (75)	余野	箕面 (気)	西別院 (06)	山崎 (30)	長岡京 (気)	乙訓	八幡 (70)	八幡	巨椋池 (35)	松井 (69)	宇治	小栗栖	勸修寺
16	9-10	0.0	-	-	-	-	0.0	-	-	-	-	0.0	0.0	-	-	-	-	-	0.0	-	-	-
	11	0.0	-	-	-	-	0.0	-	-	-	-	2.0	0.0	-	-	-	-	-	0.0	-	-	-
	12	0.0	-	-	-	-	0.0	-	-	-	-	5.0	0.0	-	-	-	-	-	0.0	-	-	-
	13	1.7	-	-	-	-	0.0	-	-	-	-	9.0	0.0	-	-	-	-	-	0.0	-	-	-
	14	3.2	-	-	-	-	0.0	-	-	-	-	5.0	0.0	-	-	-	-	-	0.0	-	-	-
	15	1.4	-	-	-	-	0.0	-	-	-	-	3.0	0.0	-	-	-	-	-	0.0	-	-	-
	16	0.2	-	-	-	-	0.0	-	-	-	-	0.0	0.0	-	-	-	-	-	7.0	-	-	-
	17	0.0	-	-	-	-	0.0	-	-	-	-	29.0	0.0	-	-	-	-	-	7.0	-	-	-
	18	38.6	-	-	-	-	0.0	-	-	-	-	20.0	0.0	-	-	-	-	-	3.0	-	-	-
	19	1.3	-	-	-	-	0.0	-	-	-	-	14.0	0.0	-	-	-	-	-	5.0	-	-	-
	20	2.1	-	-	-	-	0.0	-	-	-	-	8.0	0.0	-	-	-	-	-	4.0	-	-	-
	21	6.4	-	-	-	-	0.0	-	-	-	-	8.0	0.0	-	-	-	-	-	3.0	-	-	-
	22	1.7	-	-	-	-	0.0	-	-	-	-	2.0	0.0	-	-	-	-	-	7.0	-	-	-
	23	6.3	-	-	-	-	0.0	-	-	-	-	1.0	0.0	-	-	-	-	-	6.0	-	-	-
	0	4.6	-	-	-	-	0.0	-	-	-	-	7.0	0.0	-	-	-	-	-	5.0	-	-	-
	1	2.0	-	-	-	-	0.0	-	-	-	-	0.0	55.0	-	-	-	-	-	0.0	-	-	-
	2	3.6	-	-	-	-	8.6	-	-	-	-	2.0	1.0	-	-	-	-	-	1.0	-	-	-
	3	1.7	-	-	-	-	8.6	-	-	-	-	1.0	1.0	-	-	-	-	-	3.0	-	-	-
	4	3.0	-	-	-	-	8.6	-	-	-	-	0.0	1.0	-	-	-	-	-	0.0	-	-	-
	5	3.1	-	-	-	-	8.6	-	-	-	-	5.0	0.0	-	-	-	-	-	0.0	-	-	-
6	0.0	-	-	-	-	8.6	-	-	-	-	0.0	0.0	-	-	-	-	-	0.0	-	-	-	
7	0.0	-	-	-	-	8.6	-	-	-	-	0.0	0.0	-	-	-	-	-	0.0	-	-	-	
8	0.0	-	-	-	-	8.6	-	-	-	-	0.0	0.0	-	-	-	-	-	0.0	-	-	-	
9	0.0	-	-	-	-	8.6	-	-	-	-	0.0	1.0	-	-	-	-	-	0.0	-	-	-	
日合計		80.9	-	-	-	-	68.8	-	-	-	-	121.0	59.0	-	-	-	-	-	51.0	-	-	-
17	9-10	1.0	-	-	-	-	1.0	-	-	-	-	0.0	0.0	-	-	-	-	-	0.0	-	-	-
	11	0.5	-	-	-	-	10.0	-	-	-	-	0.0	2.0	-	-	-	-	-	0.0	-	-	-
	12	0.1	-	-	-	-	10.0	-	-	-	-	9.0	4.0	-	-	-	-	-	2.0	-	-	-
	13	36.7	-	-	-	-	10.0	-	-	-	-	6.0	3.0	-	-	-	-	-	8.0	-	-	-
	14	26.4	-	-	-	-	0.0	-	-	-	-	3.0	2.0	-	-	-	-	-	2.0	-	-	-
	15	2.8	-	-	-	-	2.0	-	-	-	-	14.0	4.0	-	-	-	-	-	0.0	-	-	-
	16	7.1	-	-	-	-	8.0	-	-	-	-	5.0	13.0	-	-	-	-	-	6.0	-	-	-
	17	16.5	-	-	-	-	5.0	-	-	-	-	34.0	11.0	-	-	-	-	-	9.0	-	-	-
	18	8.4	-	-	-	-	7.0	-	-	-	-	31.0	11.0	-	-	-	-	-	8.0	-	-	-
	19	8.5	-	-	-	-	9.0	-	-	-	-	24.0	13.0	-	-	-	-	-	6.0	-	-	-
	20	10.5	-	-	-	-	8.0	-	-	-	-	17.0	7.0	-	-	-	-	-	9.0	-	-	-
	21	13.8	-	-	-	-	3.0	-	-	-	-	11.0	1.0	-	-	-	-	-	4.0	-	-	-
	22	3.2	-	-	-	-	0.0	-	-	-	-	1.0	0.0	-	-	-	-	-	0.0	-	-	-
	23	0.0	-	-	-	-	1.0	-	-	-	-	1.0	0.0	-	-	-	-	-	2.0	-	-	-
	0	0.5	-	-	-	-	0.0	-	-	-	-	1.0	0.0	-	-	-	-	-	0.0	-	-	-
	1	0.1	-	-	-	-	0.0	-	-	-	-	0.0	0.0	-	-	-	-	-	0.0	-	-	-
	2	0.0	-	-	-	-	0.0	-	-	-	-	0.0	0.0	-	-	-	-	-	0.0	-	-	-
	3	0.0	-	-	-	-	0.0	-	-	-	-	1.0	0.0	-	-	-	-	-	0.0	-	-	-
	4	0.3	-	-	-	-	0.0	-	-	-	-	0.0	0.0	-	-	-	-	-	0.0	-	-	-
	5	0.0	-	-	-	-	0.0	-	-	-	-	0.0	0.0	-	-	-	-	-	0.0	-	-	-
6	0.0	-	-	-	-	0.0	-	-	-	-	0.0	0.0	-	-	-	-	-	0.0	-	-	-	
7	0.0	-	-	-	-	0.0	-	-	-	-	0.0	0.0	-	-	-	-	-	0.0	-	-	-	
8	0.0	-	-	-	-	0.0	-	-	-	-	0.0	0.0	-	-	-	-	-	0.0	-	-	-	
9	0.4	-	-	-	-	0.0	-	-	-	-	0.0	0.0	-	-	-	-	-	0.0	-	-	-	
日合計		136.8	-	-	-	-	74.0	-	-	-	-	158.0	71.0	-	-	-	-	-	56.0	-	-	-

近畿地方整備局 淀川水系 対象洪水観測所時間雨量表

洪水		S40.9.16																				
日	時	京都 (気)	京都	花背 (01)	花背峠 (気)	大原	比叡山 (09)	倉垣 (水)	歌垣 (75)	余野	箕面 (気)	西別院 (06)	山崎 (30)	長岡京 (気)	乙訓	八幡 (70)	八幡	巨椋池 (35)	松井 (69)	宇治	小栗栖	勸修寺
18 日	9-10	0.0	-	-	-	-	0.0	-	-	-	-	0.0	0.0	-	-	-	-	-	0.0	-	-	-
	11	0.0	-	-	-	-	0.0	-	-	-	-	0.0	0.0	-	-	-	-	-	0.0	-	-	-
	12	0.0	-	-	-	-	0.0	-	-	-	-	0.0	0.0	-	-	-	-	-	0.0	-	-	-
	13	0.0	-	-	-	-	0.0	-	-	-	-	0.0	0.0	-	-	-	-	-	0.0	-	-	-
	14	0.0	-	-	-	-	0.0	-	-	-	-	0.0	0.0	-	-	-	-	-	0.0	-	-	-
	15	0.0	-	-	-	-	0.0	-	-	-	-	0.0	0.0	-	-	-	-	-	0.0	-	-	-
	16	0.0	-	-	-	-	0.0	-	-	-	-	0.0	0.0	-	-	-	-	-	0.0	-	-	-
	17	0.0	-	-	-	-	0.0	-	-	-	-	0.0	0.0	-	-	-	-	-	0.0	-	-	-
	18	0.0	-	-	-	-	0.0	-	-	-	-	0.0	0.0	-	-	-	-	-	0.0	-	-	-
	19	0.0	-	-	-	-	0.0	-	-	-	-	0.0	0.0	-	-	-	-	-	0.0	-	-	-
	20	0.0	-	-	-	-	0.0	-	-	-	-	0.0	0.0	-	-	-	-	-	0.0	-	-	-
	21	0.0	-	-	-	-	0.0	-	-	-	-	0.0	0.0	-	-	-	-	-	0.0	-	-	-
	22	0.0	-	-	-	-	0.0	-	-	-	-	0.0	0.0	-	-	-	-	-	0.0	-	-	-
	23	0.0	-	-	-	-	0.0	-	-	-	-	0.0	0.0	-	-	-	-	-	0.0	-	-	-
	0	0.0	-	-	-	-	0.0	-	-	-	-	0.0	0.0	-	-	-	-	-	0.0	-	-	-
	1	0.0	-	-	-	-	0.0	-	-	-	-	0.0	0.0	-	-	-	-	-	0.0	-	-	-
	2	0.0	-	-	-	-	0.0	-	-	-	-	0.0	0.0	-	-	-	-	-	0.0	-	-	-
	3	0.0	-	-	-	-	0.0	-	-	-	-	0.0	0.0	-	-	-	-	-	0.0	-	-	-
	4	0.0	-	-	-	-	0.0	-	-	-	-	0.0	0.0	-	-	-	-	-	0.0	-	-	-
	5	0.0	-	-	-	-	0.0	-	-	-	-	0.0	0.0	-	-	-	-	-	0.0	-	-	-
6	0.0	-	-	-	-	0.0	-	-	-	-	0.0	0.0	-	-	-	-	-	0.0	-	-	-	
7	0.0	-	-	-	-	0.0	-	-	-	-	0.0	0.0	-	-	-	-	-	0.0	-	-	-	
8	0.0	-	-	-	-	0.0	-	-	-	-	0.0	0.0	-	-	-	-	-	0.0	-	-	-	
9	0.0	-	-	-	-	0.0	-	-	-	-	0.0	0.0	-	-	-	-	-	0.0	-	-	-	
日合計		0.0	-	-	-	-	0.0	-	-	-	-	0.0	0.0	-	-	-	-	-	0.0	-	-	-
*総雨量		217.7	-	-	-	-	142.8	-	-	-	-	279.0	130.0	-	-	-	-	-	107.0	-	-	-

*総雨量は一連降雨の合計

近畿地方整備局 淀川水系 対象洪水観測所時間雨量表

洪水		S40.9.16																				
日	時	山科 (01)	天ヶ瀬 (30)	笠取 (28)	西笠取 (28)	荒木	大津 (気)	瀬田川 (27)	宮村 (28)	田代	信楽 (県)	雲井 (24)	信楽 (気)	横山 (60)	新田 (19)	玉滝 (55)	甲賀	柘植 (54)	土山 (気)	枚方 (31)	枚方 (気)	生駒山 (気)
16	9-10	-	-	0.0	-	-	-	0.0	0.0	-	-	0.0	-	-	-	0.0	-	0.0	-	0.0	-	-
	11	-	-	0.0	-	-	-	0.0	0.0	-	-	0.0	-	-	-	0.0	-	0.0	-	0.0	-	-
	12	-	-	0.0	-	-	-	0.0	0.0	-	-	0.0	-	-	-	0.0	-	0.0	-	0.0	-	-
	13	-	-	1.0	-	-	-	0.0	0.0	-	-	0.0	-	-	-	1.0	-	0.0	-	0.0	-	-
	14	-	-	1.0	-	-	-	0.0	0.0	-	-	0.0	-	-	-	0.0	-	0.0	-	0.0	-	-
	15	-	-	0.0	-	-	-	0.0	1.0	-	-	0.0	-	-	-	1.0	-	0.0	-	0.0	-	-
	16	-	-	1.0	-	-	-	0.0	0.0	-	-	0.0	-	-	-	0.0	-	0.0	-	0.0	-	-
	17	-	-	0.0	-	-	-	1.0	0.0	-	-	0.0	-	-	-	1.0	-	0.0	-	0.0	-	-
	18	-	-	11.0	-	-	-	0.0	0.0	-	-	0.0	-	-	-	0.0	-	0.0	-	0.0	-	-
	19	-	-	7.0	-	-	-	20.0	5.0	-	-	0.0	-	-	-	0.0	-	0.0	-	0.0	-	-
	20	-	-	0.0	-	-	-	3.0	0.0	-	-	0.0	-	-	-	0.0	-	0.0	-	0.0	-	-
	21	-	-	10.0	-	-	-	3.0	8.0	-	-	5.0	-	-	-	1.0	-	0.0	-	0.0	-	-
	22	-	-	2.0	-	-	-	4.0	1.0	-	-	1.0	-	-	-	0.0	-	0.0	-	0.0	-	-
	23	-	-	2.0	-	-	-	1.0	0.0	-	-	0.0	-	-	-	1.0	-	0.0	-	0.0	-	-
	0	-	-	9.0	-	-	-	0.0	3.0	-	-	2.0	-	-	-	7.0	-	0.0	-	0.0	-	-
	1	-	-	4.0	-	-	-	6.0	4.0	-	-	1.0	-	-	-	2.0	-	0.0	-	0.0	-	-
	2	-	-	1.0	-	-	-	3.0	1.0	-	-	4.0	-	-	-	4.0	-	0.0	-	0.0	-	-
	3	-	-	1.0	-	-	-	1.0	1.0	-	-	0.0	-	-	-	0.0	-	0.0	-	0.0	-	-
	4	-	-	1.0	-	-	-	0.0	0.0	-	-	0.0	-	-	-	3.0	-	0.0	-	0.0	-	-
5	-	-	0.0	-	-	-	1.0	0.0	-	-	0.0	-	-	-	4.0	-	0.0	-	0.0	-	-	
6	-	-	0.0	-	-	-	0.0	0.0	-	-	1.0	-	-	-	0.0	-	0.0	-	0.0	-	-	
7	-	-	0.0	-	-	-	0.0	0.0	-	-	0.0	-	-	-	1.0	-	0.0	-	0.0	-	-	
8	-	-	0.0	-	-	-	0.0	0.0	-	-	0.0	-	-	-	0.0	-	0.0	-	0.0	-	-	
9	-	-	0.0	-	-	-	0.0	0.0	-	-	2.0	-	-	-	8.0	-	12.0	-	0.0	-	-	
日合計		-	-	51.0	-	-	-	43.0	24.0	-	-	16.0	-	-	34.0	-	12.0	-	0.0	-	-	
17	9-10	-	-	1.0	-	-	-	0.0	0.0	-	-	5.0	-	-	-	3.0	-	2.0	-	0.0	-	-
	11	-	-	0.0	-	-	-	0.0	0.0	-	-	0.0	-	-	-	0.0	-	0.0	-	0.0	-	-
	12	-	-	2.0	-	-	-	0.0	2.0	-	-	1.0	-	-	-	7.0	-	5.0	-	2.0	-	-
	13	-	-	13.0	-	-	-	5.0	5.0	-	-	13.0	-	-	-	8.0	-	11.0	-	1.0	-	-
	14	-	-	18.0	-	-	-	7.0	18.0	-	-	2.0	-	-	-	0.0	-	2.0	-	1.0	-	-
	15	-	-	1.0	-	-	-	0.0	0.0	-	-	0.0	-	-	-	3.0	-	4.0	-	10.0	-	-
	16	-	-	10.0	-	-	-	6.0	5.0	-	-	3.0	-	-	-	3.0	-	9.0	-	4.0	-	-
	17	-	-	10.0	-	-	-	8.0	8.0	-	-	5.0	-	-	-	3.0	-	10.0	-	8.0	-	-
	18	-	-	14.0	-	-	-	13.0	13.0	-	-	11.0	-	-	-	10.0	-	20.0	-	8.0	-	-
	19	-	-	18.0	-	-	-	18.0	26.0	-	-	33.0	-	-	-	40.0	-	41.0	-	2.0	-	-
	20	-	-	12.0	-	-	-	14.0	24.0	-	-	37.0	-	-	-	68.0	-	57.0	-	2.0	-	-
	21	-	-	6.0	-	-	-	6.0	22.0	-	-	35.0	-	-	-	24.0	-	64.0	-	2.0	-	-
	22	-	-	3.0	-	-	-	1.0	5.0	-	-	9.0	-	-	-	6.0	-	15.0	-	0.0	-	-
	23	-	-	6.0	-	-	-	0.0	0.0	-	-	1.0	-	-	-	2.0	-	3.0	-	1.0	-	-
	0	-	-	4.0	-	-	-	4.0	4.0	-	-	2.0	-	-	-	1.0	-	2.0	-	0.0	-	-
	1	-	-	2.0	-	-	-	1.0	1.0	-	-	2.0	-	-	-	2.0	-	1.0	-	0.0	-	-
	2	-	-	2.0	-	-	-	0.0	1.0	-	-	0.0	-	-	-	0.0	-	1.0	-	0.0	-	-
	3	-	-	1.0	-	-	-	0.0	0.0	-	-	0.0	-	-	-	0.0	-	0.0	-	1.0	-	-
	4	-	-	0.0	-	-	-	0.0	1.0	-	-	0.0	-	-	-	0.0	-	1.0	-	0.0	-	-
5	-	-	0.0	-	-	-	0.0	0.0	-	-	1.0	-	-	-	0.0	-	0.0	-	0.0	-	-	
6	-	-	0.0	-	-	-	0.0	0.0	-	-	0.0	-	-	-	0.0	-	0.0	-	0.0	-	-	
7	-	-	0.0	-	-	-	0.0	0.0	-	-	0.0	-	-	-	0.0	-	0.0	-	0.0	-	-	
8	-	-	0.0	-	-	-	0.0	0.0	-	-	0.0	-	-	-	0.0	-	0.0	-	0.0	-	-	
9	-	-	0.0	-	-	-	0.0	0.0	-	-	0.0	-	-	-	0.0	-	0.0	-	0.0	-	-	
日合計		-	-	123.0	-	-	-	83.0	135.0	-	-	160.0	-	-	180.0	-	248.0	-	42.0	-	-	

近畿地方整備局 淀川水系 対象洪水観測所時間雨量表

洪水		S40.9.16																				
日	時	山科 (01)	天ヶ瀬 (30)	笠取	西笠取 (28)	荒木	大津 (気)	瀬田川 (27)	宮村 (28)	田代	信楽 (県)	雲井 (24)	信楽 (気)	横山 (60)	新田 (19)	玉滝 (55)	甲賀	柘植 (54)	土山 (気)	枚方 (31)	枚方 (気)	生駒山 (気)
18 日	9-10	-	-	0.0	-	-	-	0.0	0.0	-	-	0.0	-	-	-	0.0	-	0.0	-	0.0	-	-
	11	-	-	0.0	-	-	-	0.0	0.0	-	-	0.0	-	-	-	0.0	-	0.0	-	0.0	-	-
	12	-	-	0.0	-	-	-	0.0	0.0	-	-	0.0	-	-	-	0.0	-	0.0	-	0.0	-	-
	13	-	-	0.0	-	-	-	0.0	0.0	-	-	0.0	-	-	-	0.0	-	0.0	-	0.0	-	-
	14	-	-	0.0	-	-	-	0.0	0.0	-	-	0.0	-	-	-	0.0	-	0.0	-	0.0	-	-
	15	-	-	0.0	-	-	-	0.0	0.0	-	-	0.0	-	-	-	0.0	-	0.0	-	0.0	-	-
	16	-	-	0.0	-	-	-	0.0	0.0	-	-	0.0	-	-	-	0.0	-	0.0	-	0.0	-	-
	17	-	-	0.0	-	-	-	0.0	0.0	-	-	0.0	-	-	-	0.0	-	0.0	-	0.0	-	-
	18	-	-	0.0	-	-	-	0.0	0.0	-	-	0.0	-	-	-	0.0	-	0.0	-	0.0	-	-
	19	-	-	0.0	-	-	-	0.0	0.0	-	-	0.0	-	-	-	0.0	-	0.0	-	0.0	-	-
	20	-	-	0.0	-	-	-	0.0	0.0	-	-	0.0	-	-	-	0.0	-	0.0	-	0.0	-	-
	21	-	-	0.0	-	-	-	0.0	0.0	-	-	0.0	-	-	-	0.0	-	0.0	-	0.0	-	-
	22	-	-	0.0	-	-	-	0.0	0.0	-	-	0.0	-	-	-	0.0	-	0.0	-	0.0	-	-
	23	-	-	0.0	-	-	-	0.0	0.0	-	-	0.0	-	-	-	0.0	-	0.0	-	0.0	-	-
	0	-	-	0.0	-	-	-	0.0	0.0	-	-	0.0	-	-	-	0.0	-	0.0	-	0.0	-	-
	1	-	-	0.0	-	-	-	0.0	0.0	-	-	0.0	-	-	-	0.0	-	0.0	-	0.0	-	-
	2	-	-	0.0	-	-	-	0.0	0.0	-	-	0.0	-	-	-	0.0	-	0.0	-	0.0	-	-
	3	-	-	0.0	-	-	-	0.0	0.0	-	-	0.0	-	-	-	0.0	-	0.0	-	0.0	-	-
	4	-	-	0.0	-	-	-	0.0	0.0	-	-	0.0	-	-	-	0.0	-	0.0	-	0.0	-	-
	5	-	-	0.0	-	-	-	0.0	0.0	-	-	0.0	-	-	-	0.0	-	0.0	-	0.0	-	-
6	-	-	0.0	-	-	-	0.0	0.0	-	-	0.0	-	-	-	0.0	-	0.0	-	0.0	-	-	
7	-	-	0.0	-	-	-	0.0	0.0	-	-	0.0	-	-	-	0.0	-	0.0	-	0.0	-	-	
8	-	-	0.0	-	-	-	0.0	0.0	-	-	0.0	-	-	-	0.0	-	0.0	-	0.0	-	-	
9	-	-	0.0	-	-	-	0.0	0.0	-	-	0.0	-	-	-	0.0	-	0.0	-	0.0	-	-	
日合計		-	-	0.0	-	-	-	0.0	0.0	-	-	0.0	-	-	-	0.0	-	0.0	-	0.0	-	-
*総雨量		-	-	174.0	-	-	-	126.0	159.0	-	-	176.0	-	-	-	214.0	-	260.0	-	42.0	-	-

*総雨量は一連降雨の合計

近畿地方整備局 淀川水系 対象洪水観測所時間雨量表

洪水		S40.9.16																					
日	時	田辺	田辺 (68)	田辺 (気)	菱田	井手	木津	奈良 (気)	加茂 (67)	鷺峰山 (気)	鷺峰山	布目ダム (水)	峰寺 (水)	高山ダム (水)	多羅尾 (37)	尾山 (65)	島ヶ原 (56)	五瀬 (34)	島ヶ原	上野 (53)	上野 (気)	荒木 (71)	
16	9-10	-	3.0	-	-	-	-	0.0	-	-	-	-	-	-	0.0	-	0.0	-	-	-	0.0	-	-
	11	-	3.0	-	-	-	-	0.0	-	-	-	-	-	-	0.0	-	0.0	-	-	-	0.0	-	-
	12	-	3.0	-	-	-	-	0.3	-	-	-	-	-	-	0.0	-	0.0	-	-	-	0.0	-	-
	13	-	3.0	-	-	-	-	0.1	-	-	-	-	-	-	1.0	-	0.0	-	-	-	1.2	-	-
	14	-	3.0	-	-	-	-	0.0	-	-	-	-	-	-	0.0	-	0.0	-	-	-	0.9	-	-
	15	-	3.0	-	-	-	-	0.0	-	-	-	-	-	-	0.0	-	0.0	-	-	-	0.1	-	-
	16	-	3.0	-	-	-	-	0.1	-	-	-	-	-	-	0.0	-	0.0	-	-	-	0.0	-	-
	17	-	3.0	-	-	-	-	0.5	-	-	-	-	-	-	0.0	-	0.0	-	-	-	1.4	-	-
	18	-	3.0	-	-	-	-	0.1	-	-	-	-	-	-	0.0	-	0.0	-	-	-	0.1	-	-
	19	-	3.0	-	-	-	-	0.0	-	-	-	-	-	-	0.0	-	0.0	-	-	-	0.0	-	-
	20	-	3.0	-	-	-	-	0.0	-	-	-	-	-	-	0.0	-	0.0	-	-	-	0.0	-	-
	21	-	3.0	-	-	-	-	4.0	-	-	-	-	-	-	6.0	-	0.0	-	-	-	0.7	-	-
	22	-	3.0	-	-	-	-	0.0	-	-	-	-	-	-	0.0	-	0.0	-	-	-	0.0	-	-
	23	-	3.0	-	-	-	-	0.8	-	-	-	-	-	-	1.0	-	0.0	-	-	-	2.0	-	-
	0	-	3.0	-	-	-	-	7.2	-	-	-	-	-	-	1.0	-	0.0	-	-	-	8.7	-	-
	1	-	3.0	-	-	-	-	1.5	-	-	-	-	-	-	2.0	-	0.0	-	-	-	2.1	-	-
	2	-	1.0	-	-	-	-	1.2	-	-	-	-	-	-	5.0	-	0.0	-	-	-	4.6	-	-
	3	-	1.0	-	-	-	-	0.8	-	-	-	-	-	-	0.0	-	0.0	-	-	-	0.8	-	-
	4	-	9.0	-	-	-	-	0.1	-	-	-	-	-	-	0.0	-	0.0	-	-	-	2.7	-	-
	5	-	0.0	-	-	-	-	0.1	-	-	-	-	-	-	0.0	-	0.0	-	-	-	3.6	-	-
6	-	0.0	-	-	-	-	0.0	-	-	-	-	-	-	0.0	-	0.0	-	-	-	0.2	-	-	
7	-	0.0	-	-	-	-	0.0	-	-	-	-	-	-	0.0	-	0.0	-	-	-	0.0	-	-	
8	-	0.0	-	-	-	-	0.0	-	-	-	-	-	-	0.0	-	0.0	-	-	-	0.0	-	-	
9	-	0.0	-	-	-	-	16.8	-	-	-	-	-	-	1.0	-	2.0	-	-	-	5.9	-	-	
日合計		-	59.0	-	-	-	-	33.6	-	-	-	-	-	-	17.0	-	2.0	-	-	-	35.0	-	-
17	9-10	-	1.0	-	-	-	-	0.3	-	-	-	-	-	-	3.0	-	0.0	-	-	-	4.6	-	-
	11	-	0.0	-	-	-	-	0.0	-	-	-	-	-	-	0.0	-	3.0	-	-	-	0.0	-	-
	12	-	2.0	-	-	-	-	0.6	-	-	-	-	-	-	2.0	-	1.0	-	-	-	6.6	-	-
	13	-	20.0	-	-	-	-	26.7	-	-	-	-	-	-	3.0	-	2.0	-	-	-	6.8	-	-
	14	-	2.0	-	-	-	-	0.7	-	-	-	-	-	-	1.0	-	2.0	-	-	-	2.8	-	-
	15	-	1.0	-	-	-	-	0.4	-	-	-	-	-	-	2.0	-	7.0	-	-	-	2.3	-	-
	16	-	6.0	-	-	-	-	10.3	-	-	-	-	-	-	8.0	-	3.0	-	-	-	6.8	-	-
	17	-	16.0	-	-	-	-	20.5	-	-	-	-	-	-	4.0	-	10.0	-	-	-	4.0	-	-
	18	-	17.0	-	-	-	-	10.8	-	-	-	-	-	-	11.0	-	30.0	-	-	-	11.4	-	-
	19	-	18.0	-	-	-	-	22.5	-	-	-	-	-	-	41.0	-	38.0	-	-	-	31.6	-	-
	20	-	17.0	-	-	-	-	22.5	-	-	-	-	-	-	61.0	-	19.0	-	-	-	49.9	-	-
	21	-	8.0	-	-	-	-	8.8	-	-	-	-	-	-	21.0	-	5.0	-	-	-	18.7	-	-
	22	-	1.0	-	-	-	-	1.9	-	-	-	-	-	-	9.0	-	1.0	-	-	-	3.2	-	-
	23	-	3.0	-	-	-	-	2.4	-	-	-	-	-	-	2.0	-	2.0	-	-	-	0.9	-	-
	0	-	6.0	-	-	-	-	3.7	-	-	-	-	-	-	2.0	-	1.0	-	-	-	0.6	-	-
	1	-	0.0	-	-	-	-	1.5	-	-	-	-	-	-	3.0	-	1.0	-	-	-	0.4	-	-
	2	-	0.0	-	-	-	-	0.3	-	-	-	-	-	-	1.0	-	0.0	-	-	-	0.2	-	-
	3	-	0.0	-	-	-	-	0.1	-	-	-	-	-	-	0.0	-	2.0	-	-	-	0.0	-	-
	4	-	0.0	-	-	-	-	0.1	-	-	-	-	-	-	1.0	-	0.0	-	-	-	0.0	-	-
	5	-	0.0	-	-	-	-	0.0	-	-	-	-	-	-	0.0	-	0.0	-	-	-	0.0	-	-
6	-	0.0	-	-	-	-	0.0	-	-	-	-	-	-	0.0	-	0.0	-	-	-	0.0	-	-	
7	-	0.0	-	-	-	-	0.0	-	-	-	-	-	-	0.0	-	0.0	-	-	-	0.0	-	-	
8	-	0.0	-	-	-	-	0.0	-	-	-	-	-	-	0.0	-	0.0	-	-	-	0.0	-	-	
9	-	0.0	-	-	-	-	0.1	-	-	-	-	-	-	0.0	-	0.0	-	-	-	0.0	-	-	
日合計		-	118.0	-	-	-	-	134.2	-	-	-	-	-	-	175.0	-	127.0	-	-	-	150.8	-	-

近畿地方整備局 淀川水系 対象洪水観測所時間雨量表

洪水		S40.9.16																					
日	時	田辺	田辺 (6.8)	田辺 (気)	菱田	井手	木津	奈良 (気)	加茂 (6.7)	鷲峰山 (気)	鷲峰山	布目ダム (水)	峰寺 (水)	高山ダム (水)	多羅尾 (3.7)	尾山 (6.5)	島ヶ原 (5.6)	五瀬 (3.4)	島ヶ原	上野 (5.3)	上野 (気)	荒木 (7.1)	
18 日	9-10	-	0.0	-	-	-	-	0.0	-	-	-	-	-	-	0.0	-	0.0	-	-	-	0.0	-	-
	11	-	0.0	-	-	-	-	0.0	-	-	-	-	-	-	0.0	-	0.0	-	-	-	0.0	-	-
	12	-	0.0	-	-	-	-	0.0	-	-	-	-	-	-	3.0	-	0.0	-	-	-	0.0	-	-
	13	-	0.0	-	-	-	-	0.0	-	-	-	-	-	-	0.0	-	0.0	-	-	-	0.0	-	-
	14	-	0.0	-	-	-	-	0.0	-	-	-	-	-	-	0.0	-	0.0	-	-	-	0.0	-	-
	15	-	0.0	-	-	-	-	0.0	-	-	-	-	-	-	0.0	-	0.0	-	-	-	0.0	-	-
	16	-	0.0	-	-	-	-	0.0	-	-	-	-	-	-	0.0	-	0.0	-	-	-	0.0	-	-
	17	-	0.0	-	-	-	-	0.0	-	-	-	-	-	-	0.0	-	0.0	-	-	-	0.0	-	-
	18	-	0.0	-	-	-	-	0.0	-	-	-	-	-	-	0.0	-	0.0	-	-	-	0.0	-	-
	19	-	0.0	-	-	-	-	0.0	-	-	-	-	-	-	0.0	-	0.0	-	-	-	0.0	-	-
	20	-	0.0	-	-	-	-	0.0	-	-	-	-	-	-	0.0	-	0.0	-	-	-	0.0	-	-
	21	-	0.0	-	-	-	-	0.0	-	-	-	-	-	-	0.0	-	0.0	-	-	-	0.0	-	-
	22	-	0.0	-	-	-	-	0.0	-	-	-	-	-	-	0.0	-	0.0	-	-	-	0.0	-	-
	23	-	0.0	-	-	-	-	0.0	-	-	-	-	-	-	0.0	-	0.0	-	-	-	0.0	-	-
	0	-	0.0	-	-	-	-	0.0	-	-	-	-	-	-	0.0	-	0.0	-	-	-	0.0	-	-
	1	-	0.0	-	-	-	-	0.0	-	-	-	-	-	-	0.0	-	0.0	-	-	-	0.0	-	-
	2	-	0.0	-	-	-	-	0.0	-	-	-	-	-	-	0.0	-	0.0	-	-	-	0.0	-	-
	3	-	0.0	-	-	-	-	0.0	-	-	-	-	-	-	0.0	-	0.0	-	-	-	0.0	-	-
	4	-	0.0	-	-	-	-	0.0	-	-	-	-	-	-	0.0	-	0.0	-	-	-	0.0	-	-
	5	-	0.0	-	-	-	-	0.0	-	-	-	-	-	-	0.0	-	0.0	-	-	-	0.0	-	-
6	-	0.0	-	-	-	-	0.0	-	-	-	-	-	-	0.0	-	0.0	-	-	-	0.0	-	-	
7	-	0.0	-	-	-	-	0.0	-	-	-	-	-	-	0.0	-	0.0	-	-	-	0.0	-	-	
8	-	0.0	-	-	-	-	0.0	-	-	-	-	-	-	0.0	-	0.0	-	-	-	0.0	-	-	
9	-	0.0	-	-	-	-	0.0	-	-	-	-	-	-	0.0	-	0.0	-	-	-	0.0	-	-	
日合計		-	0.0	-	-	-	-	0.0	-	-	-	-	-	-	3.0	-	0.0	-	-	-	0.0	-	-
*総雨量		-	177.0	-	-	-	-	167.8	-	-	-	-	-	-	195.0	-	129.0	-	-	-	185.8	-	-

*総雨量は一連降雨の合計

近畿地方整備局 淀川水系 対象洪水観測所時間雨量表

洪水		S40.9.16																				
日	時	依那古 (65)	阿保 (51)	坂下 (63)	阿波 (52)	井之市 (水)	針 (気)	針ヶ別所 (水)	針ヶ別所 (66)	榎原 (61)	室生ダム (水)	笠間 (水)	室生 (水)	家野 (水)	名張 (気)	曾爾 (68)	曾爾 (水)	青蓮池ダム (水)	名張 (64)	国津 (水)	国見山 (気)	伊賀見 (水)
16	9-10	-	0.0	-	0.0	-	-	-	-	0.0	-	-	-	-	-	0.0	-	-	0.0	-	-	-
	11	-	0.0	-	0.0	-	-	-	-	0.0	-	-	-	-	-	0.0	-	-	0.0	-	-	-
	12	-	0.0	-	0.0	-	-	-	-	1.0	-	-	-	-	-	1.0	-	-	0.0	-	-	-
	13	-	0.0	-	0.0	-	-	-	-	0.0	-	-	-	-	-	0.0	-	-	0.0	-	-	-
	14	-	0.0	-	0.0	-	-	-	-	0.0	-	-	-	-	-	0.0	-	-	0.0	-	-	-
	15	-	0.0	-	0.0	-	-	-	-	0.0	-	-	-	-	-	0.0	-	-	0.0	-	-	-
	16	-	0.0	-	0.0	-	-	-	-	0.0	-	-	-	-	-	0.0	-	-	0.0	-	-	-
	17	-	1.0	-	1.0	-	-	-	-	0.0	-	-	-	-	-	2.0	-	-	0.0	-	-	-
	18	-	0.0	-	0.0	-	-	-	-	0.0	-	-	-	-	-	0.0	-	-	0.0	-	-	-
	19	-	0.0	-	0.0	-	-	-	-	0.0	-	-	-	-	-	0.0	-	-	0.0	-	-	-
	20	-	0.0	-	0.0	-	-	-	-	0.0	-	-	-	-	-	0.0	-	-	0.0	-	-	-
	21	-	0.0	-	0.0	-	-	-	-	0.0	-	-	-	-	-	0.0	-	-	0.0	-	-	-
	22	-	0.0	-	0.0	-	-	-	-	0.0	-	-	-	-	-	0.0	-	-	0.0	-	-	-
	23	-	4.0	-	4.0	-	-	-	-	2.0	-	-	-	-	-	3.0	-	-	0.0	-	-	-
	0	-	0.0	-	1.0	-	-	-	-	2.0	-	-	-	-	-	1.0	-	-	0.0	-	-	-
	1	-	2.0	-	1.0	-	-	-	-	11.0	-	-	-	-	-	1.0	-	-	10.0	-	-	-
	2	-	2.0	-	8.0	-	-	-	-	2.0	-	-	-	-	-	3.0	-	-	4.0	-	-	-
	3	-	0.0	-	1.0	-	-	-	-	1.0	-	-	-	-	-	1.0	-	-	0.0	-	-	-
	4	-	3.0	-	0.0	-	-	-	-	0.0	-	-	-	-	-	0.0	-	-	2.0	-	-	-
	5	-	2.0	-	3.0	-	-	-	-	0.0	-	-	-	-	-	2.0	-	-	4.0	-	-	-
6	-	1.0	-	0.0	-	-	-	-	0.0	-	-	-	-	-	1.0	-	-	0.0	-	-	-	
7	-	3.0	-	3.0	-	-	-	-	0.0	-	-	-	-	-	0.0	-	-	0.0	-	-	-	
8	-	10.0	-	1.0	-	-	-	-	0.0	-	-	-	-	-	7.0	-	-	0.0	-	-	-	
9	-	0.0	-	7.0	-	-	-	-	0.0	-	-	-	-	-	8.0	-	-	6.2	-	-	-	
日合計		-	28.0	-	34.0	-	-	-	-	19.0	-	-	-	-	-	30.0	-	-	26.2	-	-	-
17	9-10	-	0.0	-	15.0	-	-	-	-	1.0	-	-	-	-	-	1.0	-	-	2.0	-	-	-
	11	-	0.0	-	0.0	-	-	-	-	0.0	-	-	-	-	-	1.0	-	-	1.0	-	-	-
	12	-	4.0	-	3.0	-	-	-	-	8.0	-	-	-	-	-	8.0	-	-	3.0	-	-	-
	13	-	6.0	-	19.0	-	-	-	-	7.0	-	-	-	-	-	14.0	-	-	4.7	-	-	-
	14	-	7.0	-	2.0	-	-	-	-	4.0	-	-	-	-	-	3.0	-	-	2.1	-	-	-
	15	-	4.0	-	10.0	-	-	-	-	1.0	-	-	-	-	-	12.0	-	-	2.1	-	-	-
	16	-	18.0	-	5.0	-	-	-	-	15.0	-	-	-	-	-	40.0	-	-	10.0	-	-	-
	17	-	8.0	-	8.0	-	-	-	-	26.0	-	-	-	-	-	22.0	-	-	13.1	-	-	-
	18	-	25.0	-	15.0	-	-	-	-	12.0	-	-	-	-	-	38.0	-	-	22.0	-	-	-
	19	-	25.0	-	38.0	-	-	-	-	21.0	-	-	-	-	-	34.0	-	-	24.3	-	-	-
	20	-	37.0	-	27.0	-	-	-	-	23.0	-	-	-	-	-	44.0	-	-	40.8	-	-	-
	21	-	35.0	-	16.0	-	-	-	-	14.0	-	-	-	-	-	46.0	-	-	27.3	-	-	-
	22	-	1.0	-	18.0	-	-	-	-	10.0	-	-	-	-	-	10.0	-	-	1.7	-	-	-
	23	-	1.0	-	4.0	-	-	-	-	12.0	-	-	-	-	-	12.0	-	-	2.3	-	-	-
	0	-	1.0	-	0.0	-	-	-	-	2.0	-	-	-	-	-	1.0	-	-	0.0	-	-	-
	1	-	0.0	-	0.0	-	-	-	-	1.0	-	-	-	-	-	1.0	-	-	0.0	-	-	-
	2	-	0.0	-	0.0	-	-	-	-	2.0	-	-	-	-	-	0.0	-	-	0.0	-	-	-
	3	-	0.0	-	0.0	-	-	-	-	2.0	-	-	-	-	-	0.0	-	-	0.0	-	-	-
	4	-	0.0	-	0.0	-	-	-	-	2.0	-	-	-	-	-	0.0	-	-	1.2	-	-	-
	5	-	0.0	-	0.0	-	-	-	-	0.0	-	-	-	-	-	0.0	-	-	0.0	-	-	-
6	-	0.0	-	0.0	-	-	-	-	0.0	-	-	-	-	-	0.0	-	-	0.0	-	-	-	
7	-	0.0	-	0.0	-	-	-	-	0.0	-	-	-	-	-	0.0	-	-	0.0	-	-	-	
8	-	0.0	-	0.0	-	-	-	-	0.0	-	-	-	-	-	0.0	-	-	0.0	-	-	-	
9	-	0.0	-	0.0	-	-	-	-	0.0	-	-	-	-	-	0.0	-	-	0.0	-	-	-	
日合計		-	172.0	-	180.0	-	-	-	-	163.0	-	-	-	-	-	287.0	-	-	157.6	-	-	-

近畿地方整備局 淀川水系 対象洪水観測所時間雨量表

洪水		S40.9.16																				
日	時	依那古 (65)	阿保 (51)	坂下 (63)	阿波 (52)	井之市 (水)	針 (気)	針ヶ別所 (水)	針ヶ別所 (66)	榛原 (61)	室生ダム (水)	笠間 (水)	室生 (水)	家野 (水)	名張 (気)	曾爾 (68)	曾爾 (水)	青蓮池ダム (水)	名張 (64)	国津 (水)	国見山 (気)	伊賀見 (水)
18 日	9-10	-	0.0	-	0.0	-	-	-	-	0.0	-	-	-	-	-	0.0	-	-	0.0	-	-	-
	11	-	0.0	-	0.0	-	-	-	-	0.0	-	-	-	-	-	0.0	-	-	0.0	-	-	-
	12	-	0.0	-	0.0	-	-	-	-	0.0	-	-	-	-	-	0.0	-	-	0.0	-	-	-
	13	-	0.0	-	0.0	-	-	-	-	0.0	-	-	-	-	-	0.0	-	-	0.0	-	-	-
	14	-	0.0	-	0.0	-	-	-	-	0.0	-	-	-	-	-	0.0	-	-	0.0	-	-	-
	15	-	0.0	-	0.0	-	-	-	-	0.0	-	-	-	-	-	0.0	-	-	0.0	-	-	-
	16	-	0.0	-	0.0	-	-	-	-	0.0	-	-	-	-	-	0.0	-	-	0.0	-	-	-
	17	-	0.0	-	0.0	-	-	-	-	0.0	-	-	-	-	-	0.0	-	-	0.0	-	-	-
	18	-	0.0	-	0.0	-	-	-	-	0.0	-	-	-	-	-	0.0	-	-	0.0	-	-	-
	19	-	0.0	-	0.0	-	-	-	-	0.0	-	-	-	-	-	0.0	-	-	0.0	-	-	-
	20	-	0.0	-	0.0	-	-	-	-	0.0	-	-	-	-	-	0.0	-	-	0.0	-	-	-
	21	-	0.0	-	0.0	-	-	-	-	0.0	-	-	-	-	-	0.0	-	-	0.0	-	-	-
	22	-	0.0	-	0.0	-	-	-	-	0.0	-	-	-	-	-	0.0	-	-	0.0	-	-	-
	23	-	0.0	-	0.0	-	-	-	-	0.0	-	-	-	-	-	0.0	-	-	0.0	-	-	-
	0	-	0.0	-	0.0	-	-	-	-	0.0	-	-	-	-	-	0.0	-	-	0.0	-	-	-
	1	-	0.0	-	0.0	-	-	-	-	0.0	-	-	-	-	-	0.0	-	-	0.0	-	-	-
	2	-	0.0	-	0.0	-	-	-	-	0.0	-	-	-	-	-	0.0	-	-	0.0	-	-	-
	3	-	0.0	-	0.0	-	-	-	-	0.0	-	-	-	-	-	0.0	-	-	0.0	-	-	-
	4	-	0.0	-	0.0	-	-	-	-	0.0	-	-	-	-	-	0.0	-	-	0.0	-	-	-
	5	-	0.0	-	0.0	-	-	-	-	0.0	-	-	-	-	-	0.0	-	-	0.0	-	-	-
6	-	0.0	-	0.0	-	-	-	-	0.0	-	-	-	-	-	0.0	-	-	0.0	-	-	-	
7	-	0.0	-	0.0	-	-	-	-	0.0	-	-	-	-	-	0.0	-	-	0.0	-	-	-	
8	-	0.0	-	0.0	-	-	-	-	0.0	-	-	-	-	-	0.0	-	-	0.0	-	-	-	
9	-	0.0	-	0.0	-	-	-	-	0.0	-	-	-	-	-	0.0	-	-	0.0	-	-	-	
日合計		-	0.0	-	0.0	-	-	-	-	0.0	-	-	-	-	-	0.0	-	-	0.0	-	-	-
*総雨量		-	200.0	-	214.0	-	-	-	-	182.0	-	-	-	-	-	317.0	-	-	183.8	-	-	-

*総雨量は一連降雨の合計

近畿地方整備局 淀川水系 対象洪水観測所時間雨量表

洪水		S40.9.16																				
日	時	曾爾 (気)	伊賀見 (72)	太郎生 (水)	太郎生 (57)	霧生 (水)	霧生 (50)	大宇陀 (気)	大宇陀 (水)	古市場 (水)	内牧 (水)	岩端 (59)	高見 (気)	山粕 (75)	桃俣 (71)	桃俣 (水)	土屋原 (73)	菅野 (水)	神末 (水)	白山 (気)	粥見 (気)	黒津
16	9-10	-	-	-	0.0	-	-	-	-	0.0	-	-	-	-	-	-	-	0.0	-	-	-	-
	11	-	-	-	0.0	-	-	-	-	0.0	-	-	-	-	-	-	-	0.0	-	-	-	-
	12	-	-	-	0.0	-	-	-	-	0.0	-	-	-	-	-	-	-	0.0	-	-	-	-
	13	-	-	-	0.0	-	-	-	-	0.0	-	-	-	-	-	-	-	0.0	-	-	-	-
	14	-	-	-	0.0	-	-	-	-	0.0	-	-	-	-	-	-	-	0.0	-	-	-	-
	15	-	-	-	0.0	-	-	-	-	0.0	-	-	-	-	-	-	-	0.0	-	-	-	-
	16	-	-	-	0.0	-	-	-	-	0.0	-	-	-	-	-	-	-	0.0	-	-	-	-
	17	-	-	-	0.0	-	-	-	-	0.0	-	-	-	-	-	-	-	0.0	-	-	-	-
	18	-	-	-	0.0	-	-	-	-	0.0	-	-	-	-	-	-	-	0.0	-	-	-	-
	19	-	-	-	0.0	-	-	-	-	0.0	-	-	-	-	-	-	-	0.0	-	-	-	-
	20	-	-	-	0.0	-	-	-	-	0.0	-	-	-	-	-	-	-	0.0	-	-	-	-
	21	-	-	-	0.0	-	-	-	-	0.0	-	-	-	-	-	-	-	0.0	-	-	-	-
	22	-	-	-	0.0	-	-	-	-	0.0	-	-	-	-	-	-	-	0.0	-	-	-	-
	23	-	-	-	0.0	-	-	-	-	0.0	-	-	-	-	-	-	-	0.0	-	-	-	-
	0	-	-	-	0.0	-	-	-	-	0.0	-	-	-	-	-	-	-	0.0	-	-	-	-
	1	-	-	-	4.0	-	-	-	-	0.0	-	-	-	-	-	-	-	0.0	-	-	-	-
2	-	-	-	11.0	-	-	-	-	0.0	-	-	-	-	-	-	-	0.0	-	-	-	-	
3	-	-	-	0.0	-	-	-	-	0.0	-	-	-	-	-	-	-	0.0	-	-	-	-	
4	-	-	-	1.0	-	-	-	-	0.0	-	-	-	-	-	-	-	0.0	-	-	-	-	
5	-	-	-	1.0	-	-	-	-	0.0	-	-	-	-	-	-	-	0.0	-	-	-	-	
6	-	-	-	2.0	-	-	-	-	0.0	-	-	-	-	-	-	-	27.0	-	-	-	-	
7	-	-	-	3.0	-	-	-	-	0.0	-	-	-	-	-	-	-	1.0	-	-	-	-	
8	-	-	-	3.0	-	-	-	-	0.0	-	-	-	-	-	-	-	5.0	-	-	-	-	
9	-	-	-	15.0	-	-	-	-	2.0	-	-	-	-	-	-	-	13.0	-	-	-	-	
日合計		-	-	-	40.0	-	-	-	2.0	-	-	-	-	-	-	-	46.0	-	-	-	-	
17	9-10	-	-	-	0.0	-	-	-	2.0	-	-	-	-	-	-	-	-	2.0	-	-	-	-
	11	-	-	-	0.0	-	-	-	0.0	-	-	-	-	-	-	-	-	2.0	-	-	-	-
	12	-	-	-	11.0	-	-	-	11.0	-	-	-	-	-	-	-	-	12.0	-	-	-	-
	13	-	-	-	8.0	-	-	-	6.0	-	-	-	-	-	-	-	-	16.0	-	-	-	-
	14	-	-	-	6.0	-	-	-	5.0	-	-	-	-	-	-	-	-	9.0	-	-	-	-
	15	-	-	-	10.0	-	-	-	4.0	-	-	-	-	-	-	-	-	13.0	-	-	-	-
	16	-	-	-	18.0	-	-	-	17.0	-	-	-	-	-	-	-	-	25.0	-	-	-	-
	17	-	-	-	21.0	-	-	-	14.0	-	-	-	-	-	-	-	-	22.0	-	-	-	-
	18	-	-	-	40.0	-	-	-	21.0	-	-	-	-	-	-	-	-	31.0	-	-	-	-
	19	-	-	-	33.0	-	-	-	28.0	-	-	-	-	-	-	-	-	35.0	-	-	-	-
	20	-	-	-	32.0	-	-	-	22.0	-	-	-	-	-	-	-	-	31.0	-	-	-	-
	21	-	-	-	44.0	-	-	-	6.0	-	-	-	-	-	-	-	-	22.0	-	-	-	-
	22	-	-	-	23.0	-	-	-	0.0	-	-	-	-	-	-	-	-	12.0	-	-	-	-
	23	-	-	-	14.0	-	-	-	5.0	-	-	-	-	-	-	-	-	10.0	-	-	-	-
	0	-	-	-	2.0	-	-	-	0.0	-	-	-	-	-	-	-	-	2.0	-	-	-	-
	1	-	-	-	0.0	-	-	-	1.0	-	-	-	-	-	-	-	-	0.0	-	-	-	-
2	-	-	-	0.0	-	-	-	0.0	-	-	-	-	-	-	-	-	0.0	-	-	-	-	
3	-	-	-	0.0	-	-	-	1.0	-	-	-	-	-	-	-	-	0.0	-	-	-	-	
4	-	-	-	1.0	-	-	-	1.0	-	-	-	-	-	-	-	-	0.0	-	-	-	-	
5	-	-	-	0.0	-	-	-	0.0	-	-	-	-	-	-	-	-	0.0	-	-	-	-	
6	-	-	-	0.0	-	-	-	0.0	-	-	-	-	-	-	-	-	0.0	-	-	-	-	
7	-	-	-	0.0	-	-	-	0.0	-	-	-	-	-	-	-	-	0.0	-	-	-	-	
8	-	-	-	0.0	-	-	-	0.0	-	-	-	-	-	-	-	-	0.0	-	-	-	-	
9	-	-	-	0.0	-	-	-	0.0	-	-	-	-	-	-	-	-	0.0	-	-	-	-	
日合計		-	-	-	263.0	-	-	-	144.0	-	-	-	-	-	-	-	244.0	-	-	-	-	

近畿地方整備局 淀川水系 対象洪水観測所時間雨量表

洪水		S40.9.16																				
日	時	曾爾 (気)	伊賀見 (72)	太郎生 (水)	太郎生 (57)	霧生 (水)	霧生 (50)	大宇陀 (気)	大宇陀 (水)	古市場 (水)	内牧 (水)	岩端 (59)	高見 (気)	山粕 (75)	桃俣 (71)	桃俣 (水)	土屋原 (73)	菅野 (水)	神末 (水)	白山 (気)	粥見 (気)	黒津
18 日	9-10	-	-	-	0.0	-	-	-	-	0.0	-	-	-	-	-	-	-	0.0	-	-	-	-
	11	-	-	-	0.0	-	-	-	-	0.0	-	-	-	-	-	-	-	0.0	-	-	-	-
	12	-	-	-	0.0	-	-	-	-	0.0	-	-	-	-	-	-	-	0.0	-	-	-	-
	13	-	-	-	0.0	-	-	-	-	0.0	-	-	-	-	-	-	-	0.0	-	-	-	-
	14	-	-	-	0.0	-	-	-	-	0.0	-	-	-	-	-	-	-	0.0	-	-	-	-
	15	-	-	-	0.0	-	-	-	-	0.0	-	-	-	-	-	-	-	0.0	-	-	-	-
	16	-	-	-	0.0	-	-	-	-	0.0	-	-	-	-	-	-	-	0.0	-	-	-	-
	17	-	-	-	0.0	-	-	-	-	0.0	-	-	-	-	-	-	-	0.0	-	-	-	-
	18	-	-	-	0.0	-	-	-	-	0.0	-	-	-	-	-	-	-	0.0	-	-	-	-
	19	-	-	-	0.0	-	-	-	-	0.0	-	-	-	-	-	-	-	0.0	-	-	-	-
	20	-	-	-	0.0	-	-	-	-	0.0	-	-	-	-	-	-	-	0.0	-	-	-	-
	21	-	-	-	0.0	-	-	-	-	0.0	-	-	-	-	-	-	-	0.0	-	-	-	-
	22	-	-	-	0.0	-	-	-	-	0.0	-	-	-	-	-	-	-	0.0	-	-	-	-
	23	-	-	-	0.0	-	-	-	-	0.0	-	-	-	-	-	-	-	0.0	-	-	-	-
	0	-	-	-	0.0	-	-	-	-	0.0	-	-	-	-	-	-	-	0.0	-	-	-	-
	1	-	-	-	0.0	-	-	-	-	0.0	-	-	-	-	-	-	-	0.0	-	-	-	-
	2	-	-	-	0.0	-	-	-	-	0.0	-	-	-	-	-	-	-	0.0	-	-	-	-
	3	-	-	-	0.0	-	-	-	-	0.0	-	-	-	-	-	-	-	0.0	-	-	-	-
	4	-	-	-	0.0	-	-	-	-	0.0	-	-	-	-	-	-	-	0.0	-	-	-	-
	5	-	-	-	0.0	-	-	-	-	0.0	-	-	-	-	-	-	-	0.0	-	-	-	-
6	-	-	-	0.0	-	-	-	-	0.0	-	-	-	-	-	-	-	0.0	-	-	-	-	
7	-	-	-	0.0	-	-	-	-	0.0	-	-	-	-	-	-	-	0.0	-	-	-	-	
8	-	-	-	0.0	-	-	-	-	0.0	-	-	-	-	-	-	-	0.0	-	-	-	-	
9	-	-	-	0.0	-	-	-	-	0.0	-	-	-	-	-	-	-	0.0	-	-	-	-	
日合計		-	-	-	0.0	-	-	-	-	0.0	-	-	-	-	-	-	-	0.0	-	-	-	-
*総雨量		-	-	-	303.0	-	-	-	-	146.0	-	-	-	-	-	-	-	290.0	-	-	-	-

*総雨量は一連降雨の合計

近畿地方整備局 淀川水系 対象洪水観測所時間雨量表

洪水		S40.9.16																				
日	時	大鳥居	笠取	高井	室生	三栖	神吉	桂	中川	北大河原	湯船	東別院	本梅	殿田	岩山	小田原	朝宮	南新田	大河原	大峯	高原	愛宕山
16	9-10	0.0	-	-	-	-	-	-	-	-	-	-	-	-	-	-	-	-	-	-	-	0.0
	11	0.0	-	-	-	-	-	-	-	-	-	-	-	-	-	-	-	-	-	-	-	1.0
	12	0.0	-	-	-	-	-	-	-	-	-	-	-	-	-	-	-	-	-	-	-	1.0
	13	1.0	-	-	-	-	-	-	-	-	-	-	-	-	-	-	-	-	-	-	-	4.0
	14	0.0	-	-	-	-	-	-	-	-	-	-	-	-	-	-	-	-	-	-	-	4.0
	15	0.0	-	-	-	-	-	-	-	-	-	-	-	-	-	-	-	-	-	-	-	6.0
	16	0.0	-	-	-	-	-	-	-	-	-	-	-	-	-	-	-	-	-	-	-	4.0
	17	0.0	-	-	-	-	-	-	-	-	-	-	-	-	-	-	-	-	-	-	-	1.0
	18	0.0	-	-	-	-	-	-	-	-	-	-	-	-	-	-	-	-	-	-	-	40.0
	19	9.0	-	-	-	-	-	-	-	-	-	-	-	-	-	-	-	-	-	-	-	19.0
	20	0.0	-	-	-	-	-	-	-	-	-	-	-	-	-	-	-	-	-	-	-	6.0
	21	7.0	-	-	-	-	-	-	-	-	-	-	-	-	-	-	-	-	-	-	-	6.0
	22	1.0	-	-	-	-	-	-	-	-	-	-	-	-	-	-	-	-	-	-	-	3.0
	23	0.0	-	-	-	-	-	-	-	-	-	-	-	-	-	-	-	-	-	-	-	1.0
	0	4.0	-	-	-	-	-	-	-	-	-	-	-	-	-	-	-	-	-	-	-	5.0
	1	3.0	-	-	-	-	-	-	-	-	-	-	-	-	-	-	-	-	-	-	-	4.0
	2	1.0	-	-	-	-	-	-	-	-	-	-	-	-	-	-	-	-	-	-	-	3.0
	3	0.0	-	-	-	-	-	-	-	-	-	-	-	-	-	-	-	-	-	-	-	1.0
	4	0.0	-	-	-	-	-	-	-	-	-	-	-	-	-	-	-	-	-	-	-	0.0
	5	0.0	-	-	-	-	-	-	-	-	-	-	-	-	-	-	-	-	-	-	-	4.0
6	0.0	-	-	-	-	-	-	-	-	-	-	-	-	-	-	-	-	-	-	-	2.0	
7	0.0	-	-	-	-	-	-	-	-	-	-	-	-	-	-	-	-	-	-	-	0.0	
8	0.0	-	-	-	-	-	-	-	-	-	-	-	-	-	-	-	-	-	-	-	0.0	
9	1.0	-	-	-	-	-	-	-	-	-	-	-	-	-	-	-	-	-	-	-	0.0	
日合計		27.0	-	-	-	-	-	-	-	-	-	-	-	-	-	-	-	-	-	-	-	115.0
17	9-10	0.0	-	-	-	-	-	-	-	-	-	-	-	-	-	-	-	-	-	-	-	2.0
	11	0.0	-	-	-	-	-	-	-	-	-	-	-	-	-	-	-	-	-	-	-	0.0
	12	1.0	-	-	-	-	-	-	-	-	-	-	-	-	-	-	-	-	-	-	-	1.0
	13	7.0	-	-	-	-	-	-	-	-	-	-	-	-	-	-	-	-	-	-	-	22.0
	14	1.0	-	-	-	-	-	-	-	-	-	-	-	-	-	-	-	-	-	-	-	39.0
	15	1.0	-	-	-	-	-	-	-	-	-	-	-	-	-	-	-	-	-	-	-	7.0
	16	2.0	-	-	-	-	-	-	-	-	-	-	-	-	-	-	-	-	-	-	-	10.0
	17	6.0	-	-	-	-	-	-	-	-	-	-	-	-	-	-	-	-	-	-	-	23.0
	18	10.0	-	-	-	-	-	-	-	-	-	-	-	-	-	-	-	-	-	-	-	8.0
	19	35.0	-	-	-	-	-	-	-	-	-	-	-	-	-	-	-	-	-	-	-	12.0
	20	45.0	-	-	-	-	-	-	-	-	-	-	-	-	-	-	-	-	-	-	-	24.0
	21	24.0	-	-	-	-	-	-	-	-	-	-	-	-	-	-	-	-	-	-	-	17.0
	22	5.0	-	-	-	-	-	-	-	-	-	-	-	-	-	-	-	-	-	-	-	5.0
	23	0.0	-	-	-	-	-	-	-	-	-	-	-	-	-	-	-	-	-	-	-	0.0
	0	2.0	-	-	-	-	-	-	-	-	-	-	-	-	-	-	-	-	-	-	-	1.0
	1	3.0	-	-	-	-	-	-	-	-	-	-	-	-	-	-	-	-	-	-	-	1.0
	2	0.0	-	-	-	-	-	-	-	-	-	-	-	-	-	-	-	-	-	-	-	0.0
	3	0.0	-	-	-	-	-	-	-	-	-	-	-	-	-	-	-	-	-	-	-	1.0
	4	0.0	-	-	-	-	-	-	-	-	-	-	-	-	-	-	-	-	-	-	-	1.0
	5	0.0	-	-	-	-	-	-	-	-	-	-	-	-	-	-	-	-	-	-	-	0.0
6	1.0	-	-	-	-	-	-	-	-	-	-	-	-	-	-	-	-	-	-	-	0.0	
7	0.0	-	-	-	-	-	-	-	-	-	-	-	-	-	-	-	-	-	-	-	0.0	
8	0.0	-	-	-	-	-	-	-	-	-	-	-	-	-	-	-	-	-	-	-	1.0	
9	0.0	-	-	-	-	-	-	-	-	-	-	-	-	-	-	-	-	-	-	-	1.0	
日合計		143.0	-	-	-	-	-	-	-	-	-	-	-	-	-	-	-	-	-	-	-	176.0

近畿地方整備局 淀川水系 対象洪水観測所時間雨量表

洪水		S40.9.16																				
日	時	大鳥居	笠取	高井	室生	三栖	神吉	桂	中川	北大河原	湯船	東別院	本梅	殿田	岩山	小田原	朝宮	南新田	大河原	大峯	高原	愛宕山
18 日	9-10	0.0	-	-	-	-	-	-	-	-	-	-	-	-	-	-	-	-	-	-	-	1.0
	11	0.0	-	-	-	-	-	-	-	-	-	-	-	-	-	-	-	-	-	-	-	0.0
	12	3.0	-	-	-	-	-	-	-	-	-	-	-	-	-	-	-	-	-	-	-	0.0
	13	0.0	-	-	-	-	-	-	-	-	-	-	-	-	-	-	-	-	-	-	-	0.0
	14	0.0	-	-	-	-	-	-	-	-	-	-	-	-	-	-	-	-	-	-	-	0.0
	15	0.0	-	-	-	-	-	-	-	-	-	-	-	-	-	-	-	-	-	-	-	0.0
	16	0.0	-	-	-	-	-	-	-	-	-	-	-	-	-	-	-	-	-	-	-	0.0
	17	0.0	-	-	-	-	-	-	-	-	-	-	-	-	-	-	-	-	-	-	-	0.0
	18	0.0	-	-	-	-	-	-	-	-	-	-	-	-	-	-	-	-	-	-	-	0.0
	19	0.0	-	-	-	-	-	-	-	-	-	-	-	-	-	-	-	-	-	-	-	0.0
	20	0.0	-	-	-	-	-	-	-	-	-	-	-	-	-	-	-	-	-	-	-	0.0
	21	0.0	-	-	-	-	-	-	-	-	-	-	-	-	-	-	-	-	-	-	-	0.0
	22	0.0	-	-	-	-	-	-	-	-	-	-	-	-	-	-	-	-	-	-	-	0.0
	23	0.0	-	-	-	-	-	-	-	-	-	-	-	-	-	-	-	-	-	-	-	0.0
	0	0.0	-	-	-	-	-	-	-	-	-	-	-	-	-	-	-	-	-	-	-	0.0
	1	0.0	-	-	-	-	-	-	-	-	-	-	-	-	-	-	-	-	-	-	-	0.0
	2	0.0	-	-	-	-	-	-	-	-	-	-	-	-	-	-	-	-	-	-	-	0.0
	3	0.0	-	-	-	-	-	-	-	-	-	-	-	-	-	-	-	-	-	-	-	0.0
	4	0.0	-	-	-	-	-	-	-	-	-	-	-	-	-	-	-	-	-	-	-	0.0
	5	0.0	-	-	-	-	-	-	-	-	-	-	-	-	-	-	-	-	-	-	-	0.0
6	0.0	-	-	-	-	-	-	-	-	-	-	-	-	-	-	-	-	-	-	-	0.0	
7	0.0	-	-	-	-	-	-	-	-	-	-	-	-	-	-	-	-	-	-	-	0.0	
8	0.0	-	-	-	-	-	-	-	-	-	-	-	-	-	-	-	-	-	-	-	0.0	
9	0.0	-	-	-	-	-	-	-	-	-	-	-	-	-	-	-	-	-	-	-	0.0	
日合計		3.0	-	-	-	-	-	-	-	-	-	-	-	-	-	-	-	-	-	-	-	1.0
*総雨量		173.0	-	-	-	-	-	-	-	-	-	-	-	-	-	-	-	-	-	-	-	292.0

*総雨量は一連降雨の合計

近畿地方整備局 淀川水系 対象洪水観測所時間雨量表

洪水		S40.9.16																			
日	時	魚谷峠	平野	水口	勅旨	小原	笠取山	天理	鷺家口	世木堰堤	荒神橋	東本梅									
16	9-10	0.0	-	-	-	-	-	-	-	0.0	-	-									
	11	0.0	-	-	-	-	-	-	-	0.7	-	-									
	12	1.0	-	-	-	-	-	-	-	1.5	-	-									
	13	2.0	-	-	-	-	-	-	-	11.8	-	-									
	14	6.0	-	-	-	-	-	-	-	16.6	-	-									
	15	4.0	-	-	-	-	-	-	-	5.2	-	-									
	16	0.0	-	-	-	-	-	-	-	3.8	-	-									
	17	0.0	-	-	-	-	-	-	-	18.0	-	-									
	18	29.0	-	-	-	-	-	-	-	9.0	-	-									
	19	7.0	-	-	-	-	-	-	-	19.3	-	-									
	20	3.0	-	-	-	-	-	-	-	7.2	-	-									
	21	5.0	-	-	-	-	-	-	-	7.6	-	-									
	22	2.0	-	-	-	-	-	-	-	3.3	-	-									
	23	4.0	-	-	-	-	-	-	-	0.5	-	-									
	0	5.0	-	-	-	-	-	-	-	4.3	-	-									
	1	1.0	-	-	-	-	-	-	-	4.6	-	-									
	2	5.0	-	-	-	-	-	-	-	1.5	-	-									
	3	4.0	-	-	-	-	-	-	-	0.3	-	-									
	4	1.0	-	-	-	-	-	-	-	0.2	-	-									
	5	4.0	-	-	-	-	-	-	-	0.7	-	-									
6	0.0	-	-	-	-	-	-	-	6.5	-	-										
7	0.0	-	-	-	-	-	-	-	0.1	-	-										
8	0.0	-	-	-	-	-	-	-	0.0	-	-										
9	0.0	-	-	-	-	-	-	-	0.0	-	-										
日合計		83.0	-	-	-	-	-	-	-	122.7	-	-									
17	9-10	1.0	-	-	-	-	-	-	-	0.0	-	-									
	11	1.0	-	-	-	-	-	-	-	0.4	-	-									
	12	1.0	-	-	-	-	-	-	-	0.6	-	-									
	13	22.0	-	-	-	-	-	-	-	6.6	-	-									
	14	41.0	-	-	-	-	-	-	-	7.4	-	-									
	15	3.0	-	-	-	-	-	-	-	17.3	-	-									
	16	2.0	-	-	-	-	-	-	-	5.0	-	-									
	17	7.0	-	-	-	-	-	-	-	28.6	-	-									
	18	4.0	-	-	-	-	-	-	-	21.6	-	-									
	19	4.0	-	-	-	-	-	-	-	14.5	-	-									
	20	9.0	-	-	-	-	-	-	-	15.4	-	-									
	21	8.0	-	-	-	-	-	-	-	10.0	-	-									
	22	2.0	-	-	-	-	-	-	-	6.2	-	-									
	23	0.0	-	-	-	-	-	-	-	1.1	-	-									
	0	0.0	-	-	-	-	-	-	-	0.9	-	-									
	1	1.0	-	-	-	-	-	-	-	0.0	-	-									
	2	0.0	-	-	-	-	-	-	-	0.0	-	-									
	3	1.0	-	-	-	-	-	-	-	1.0	-	-									
	4	1.0	-	-	-	-	-	-	-	1.0	-	-									
	5	1.0	-	-	-	-	-	-	-	0.5	-	-									
6	0.0	-	-	-	-	-	-	-	0.0	-	-										
7	0.0	-	-	-	-	-	-	-	0.0	-	-										
8	2.0	-	-	-	-	-	-	-	0.0	-	-										
9	3.0	-	-	-	-	-	-	-	0.0	-	-										
日合計		114.0	-	-	-	-	-	-	-	138.1	-	-									

近畿地方整備局 淀川水系 対象洪水観測所時間雨量表

洪水		S40.9.16																				
日	時	魚谷峠	平野	水口	勅旨	小原	笠取山	天理	鷺家口	世木堰堤	荒神橋	東本梅										
18 日	9-10	0.0	-	-	-	-	-	-	-	1.0	-	-										
	11	0.0	-	-	-	-	-	-	-	0.0	-	-										
	12	1.0	-	-	-	-	-	-	-	0.0	-	-										
	13	0.0	-	-	-	-	-	-	-	0.0	-	-										
	14	0.0	-	-	-	-	-	-	-	0.0	-	-										
	15	0.0	-	-	-	-	-	-	-	0.0	-	-										
	16	0.0	-	-	-	-	-	-	-	0.0	-	-										
	17	0.0	-	-	-	-	-	-	-	0.0	-	-										
	18	0.0	-	-	-	-	-	-	-	0.0	-	-										
	19	0.0	-	-	-	-	-	-	-	0.0	-	-										
	20	0.0	-	-	-	-	-	-	-	0.0	-	-										
	21	0.0	-	-	-	-	-	-	-	0.0	-	-										
	22	0.0	-	-	-	-	-	-	-	0.0	-	-										
	23	0.0	-	-	-	-	-	-	-	0.0	-	-										
	0	0.0	-	-	-	-	-	-	-	0.0	-	-										
	1	0.0	-	-	-	-	-	-	-	0.0	-	-										
	2	0.0	-	-	-	-	-	-	-	0.0	-	-										
	3	0.0	-	-	-	-	-	-	-	0.0	-	-										
	4	0.0	-	-	-	-	-	-	-	0.0	-	-										
	5	0.0	-	-	-	-	-	-	-	0.0	-	-										
6	0.0	-	-	-	-	-	-	-	0.0	-	-											
7	0.0	-	-	-	-	-	-	-	0.0	-	-											
8	0.0	-	-	-	-	-	-	-	0.0	-	-											
9	0.0	-	-	-	-	-	-	-	0.0	-	-											
日合計		1.0	-	-	-	-	-	-	-	1.0	-	-										
*総雨量		198.0	-	-	-	-	-	-	-	261.8	-	-										

1.0

近畿地方整備局 淀川水系 対象洪水観測所時間雨量表

洪水		S47.9.13																					
日	時	高屋川橋	上弓削	京北 (気)	黒田 (102)	上黒田	広河原 (16)	鎌倉 (13)	花背	榎	園部 (15)	園部 (気)	園部 (府)	殿田 (14)	新町 (05)	新庄 (04)	亀岡	亀岡 (07)	周山 (府)	周山 (03)	雲ヶ畑 (08)	上賀茂	
13	9-10	-	-	-	-	-	0.0	-	-	-	-	-	-	0.0	-	0.0	-	0.0	-	-	-	0.0	-
	11	-	-	-	-	-	0.0	-	-	-	-	-	-	0.0	-	0.0	-	0.0	-	-	-	0.0	-
	12	-	-	-	-	-	0.0	-	-	-	-	-	-	0.0	-	0.0	-	0.0	-	-	-	0.0	-
	13	-	-	-	-	-	0.0	-	-	-	-	-	-	0.0	-	0.0	-	0.0	-	-	-	0.0	-
	14	-	-	-	-	-	0.0	-	-	-	-	-	-	0.0	-	0.0	-	0.0	-	-	-	0.0	-
	15	-	-	-	-	-	0.0	-	-	-	-	-	-	0.0	-	0.0	-	0.0	-	-	-	0.0	-
	16	-	-	-	-	-	-	0.0	-	-	-	-	-	0.0	-	0.0	-	0.0	-	-	-	0.0	-
	17	-	-	-	-	-	-	0.0	-	-	-	-	-	0.0	-	0.0	-	0.0	-	-	-	0.0	-
	18	-	-	-	-	-	-	0.0	-	-	-	-	-	0.0	-	0.0	-	0.0	-	-	-	0.0	-
	19	-	-	-	-	-	-	0.0	-	-	-	-	-	0.0	-	0.0	-	0.0	-	-	-	0.0	-
	20	-	-	-	-	-	-	0.0	-	-	-	-	-	0.0	-	0.0	-	0.0	-	-	-	0.0	-
	21	-	-	-	-	-	-	0.0	-	-	-	-	-	0.0	-	0.0	-	0.0	-	-	-	0.0	-
	22	-	-	-	-	-	-	0.0	-	-	-	-	-	0.0	-	0.0	-	0.0	-	-	-	0.0	-
	23	-	-	-	-	-	-	0.0	-	-	-	-	-	0.0	-	0.0	-	0.0	-	-	-	0.0	-
	0	-	-	-	-	-	-	0.0	-	-	-	-	-	0.0	-	0.0	-	0.0	-	-	-	0.0	-
	1	-	-	-	-	-	-	0.0	-	-	-	-	-	0.0	-	0.0	-	0.0	-	-	-	0.0	-
	2	-	-	-	-	-	-	0.0	-	-	-	-	-	0.0	-	0.0	-	0.0	-	-	-	0.0	-
	3	-	-	-	-	-	-	0.0	-	-	-	-	-	0.0	-	0.0	-	0.0	-	-	-	0.0	-
	4	-	-	-	-	-	-	0.5	-	-	-	-	-	0.0	-	0.0	-	0.0	-	-	-	0.0	-
5	-	-	-	-	-	-	0.5	-	-	-	-	-	0.0	-	0.0	-	0.0	-	-	-	0.0	-	
6	-	-	-	-	-	-	0.5	-	-	-	-	-	0.0	-	0.0	-	0.0	-	-	-	0.0	-	
7	-	-	-	-	-	-	1.0	-	-	-	-	-	0.0	-	0.0	-	0.0	-	-	-	0.0	-	
8	-	-	-	-	-	-	0.0	-	-	-	-	-	0.0	-	0.0	-	0.0	-	-	-	0.0	-	
9	-	-	-	-	-	-	0.0	-	-	-	-	-	0.5	-	0.0	-	0.0	-	-	-	0.0	-	
日合計		-	-	-	-	-	2.5	-	-	-	-	-	-	0.5	-	0.0	-	0.0	-	-	-	0.0	-
14	9-10	-	-	-	-	-	0.0	-	-	-	-	-	-	0.0	-	0.0	-	0.0	-	-	-	0.0	-
	11	-	-	-	-	-	0.0	-	-	-	-	-	-	0.0	-	0.0	-	0.0	-	-	-	0.0	-
	12	-	-	-	-	-	0.0	-	-	-	-	-	-	0.0	-	0.0	-	1.0	-	-	-	0.0	-
	13	-	-	-	-	-	1.5	-	-	-	-	-	-	0.0	-	0.0	-	0.0	-	-	-	0.0	-
	14	-	-	-	-	-	0.5	-	-	-	-	-	-	0.5	-	0.0	-	1.0	-	-	-	0.0	-
	15	-	-	-	-	-	0.0	-	-	-	-	-	-	0.0	-	0.0	-	0.0	-	-	-	0.0	-
	16	-	-	-	-	-	0.5	-	-	-	-	-	-	0.0	-	0.0	-	0.0	-	-	-	0.0	-
	17	-	-	-	-	-	0.0	-	-	-	-	-	-	0.0	-	0.0	-	0.0	-	-	-	0.0	-
	18	-	-	-	-	-	1.0	-	-	-	-	-	-	0.0	-	0.0	-	0.0	-	-	-	0.0	-
	19	-	-	-	-	-	1.0	-	-	-	-	-	-	0.5	-	1.0	-	3.0	-	-	-	0.0	-
	20	-	-	-	-	-	2.0	-	-	-	-	-	-	1.5	-	2.0	-	3.0	-	-	-	1.0	-
	21	-	-	-	-	-	2.5	-	-	-	-	-	-	1.0	-	2.0	-	2.0	-	-	-	1.0	-
	22	-	-	-	-	-	2.5	-	-	-	-	-	-	0.5	-	2.0	-	3.0	-	-	-	2.0	-
	23	-	-	-	-	-	5.0	-	-	-	-	-	-	2.5	-	4.0	-	5.0	-	-	-	1.0	-
	0	-	-	-	-	-	1.5	-	-	-	-	-	-	0.5	-	0.0	-	1.0	-	-	-	3.0	-
	1	-	-	-	-	-	0.5	-	-	-	-	-	-	0.0	-	0.0	-	0.0	-	-	-	0.0	-
	2	-	-	-	-	-	0.0	-	-	-	-	-	-	0.0	-	0.0	-	0.0	-	-	-	0.0	-
	3	-	-	-	-	-	0.5	-	-	-	-	-	-	0.0	-	0.0	-	0.0	-	-	-	0.0	-
	4	-	-	-	-	-	0.0	-	-	-	-	-	-	0.0	-	0.0	-	0.0	-	-	-	1.0	-
5	-	-	-	-	-	6.0	-	-	-	-	-	-	2.0	-	4.0	-	0.0	-	-	-	7.0	-	
6	-	-	-	-	-	2.0	-	-	-	-	-	-	0.5	-	1.0	-	0.0	-	-	-	3.0	-	
7	-	-	-	-	-	0.0	-	-	-	-	-	-	1.5	-	1.0	-	0.0	-	-	-	0.0	-	
8	-	-	-	-	-	1.5	-	-	-	-	-	-	1.5	-	3.0	-	3.0	-	-	-	1.0	-	
9	-	-	-	-	-	0.5	-	-	-	-	-	-	0.0	-	0.0	-	0.0	-	-	-	1.0	-	
日合計		-	-	-	-	-	29.0	-	-	-	-	-	-	12.5	-	20.0	-	22.0	-	-	-	21.0	-

近畿地方整備局 淀川水系 対象洪水観測所時間雨量表

洪水		S47.9.13																					
日	時	高屋川橋	上弓削	京北 (気)	黒田 (102)	上黒田	広河原 (16)	鎌倉 (13)	花背	榎	園部 (15)	園部 (気)	園部 (府)	殿田 (14)	新町 (05)	新庄 (04)	亀岡	亀岡 (07)	周山 (府)	周山 (03)	雲ヶ畑 (08)	上賀茂	
15	9-10	-	-	-	-	-	0.0	-	-	-	-	-	-	0.0	-	0.0	-	1.0	-	-	-	0.0	-
	11	-	-	-	-	-	1.5	-	-	-	-	-	-	1.0	-	2.0	-	3.0	-	-	-	1.0	-
	12	-	-	-	-	-	0.5	-	-	-	-	-	-	0.0	-	0.0	-	0.0	-	-	-	0.0	-
	13	-	-	-	-	-	0.0	-	-	-	-	-	-	0.0	-	0.0	-	0.0	-	-	-	0.0	-
	14	-	-	-	-	-	0.0	-	-	-	-	-	-	0.0	-	0.0	-	0.0	-	-	-	0.0	-
	15	-	-	-	-	-	0.0	-	-	-	-	-	-	0.0	-	0.0	-	0.0	-	-	-	0.0	-
	16	-	-	-	-	-	0.0	-	-	-	-	-	-	0.0	-	0.0	-	0.0	-	-	-	0.0	-
	17	-	-	-	-	-	0.0	-	-	-	-	-	-	0.0	-	0.0	-	0.0	-	-	-	0.0	-
	18	-	-	-	-	-	0.0	-	-	-	-	-	-	0.0	-	0.0	-	0.0	-	-	-	0.0	-
	19	-	-	-	-	-	0.0	-	-	-	-	-	-	0.0	-	0.0	-	0.0	-	-	-	0.0	-
	20	-	-	-	-	-	0.0	-	-	-	-	-	-	0.0	-	0.0	-	0.0	-	-	-	0.0	-
	21	-	-	-	-	-	0.0	-	-	-	-	-	-	0.0	-	0.0	-	0.0	-	-	-	0.0	-
	22	-	-	-	-	-	0.0	-	-	-	-	-	-	0.0	-	0.0	-	0.0	-	-	-	0.0	-
	23	-	-	-	-	-	0.0	-	-	-	-	-	-	0.0	-	0.0	-	0.0	-	-	-	0.0	-
	0	-	-	-	-	-	0.0	-	-	-	-	-	-	0.0	-	0.0	-	0.0	-	-	-	0.0	-
	1	-	-	-	-	-	0.0	-	-	-	-	-	-	0.0	-	0.0	-	0.0	-	-	-	0.0	-
	2	-	-	-	-	-	0.0	-	-	-	-	-	-	0.0	-	0.0	-	0.0	-	-	-	0.0	-
3	-	-	-	-	-	0.0	-	-	-	-	-	-	0.0	-	0.0	-	0.0	-	-	-	1.0	-	
4	-	-	-	-	-	0.0	-	-	-	-	-	-	0.0	-	0.0	-	0.0	-	-	-	0.0	-	
5	-	-	-	-	-	0.0	-	-	-	-	-	-	0.0	-	0.0	-	0.0	-	-	-	0.0	-	
6	-	-	-	-	-	0.5	-	-	-	-	-	-	0.5	-	0.0	-	1.0	-	-	-	1.0	-	
7	-	-	-	-	-	0.0	-	-	-	-	-	-	0.0	-	0.0	-	0.0	-	-	-	0.0	-	
8	-	-	-	-	-	0.5	-	-	-	-	-	-	0.5	-	1.0	-	0.0	-	-	-	0.0	-	
9	-	-	-	-	-	0.5	-	-	-	-	-	-	0.0	-	0.0	-	0.0	-	-	-	0.0	-	
日合計		-	-	-	-	-	3.5	-	-	-	-	-	-	2.0	-	3.0	-	5.0	-	-	-	3.0	-
16	9-10	-	-	-	-	-	0.5	-	-	-	-	-	-	0.5	-	0.0	-	1.0	-	-	-	1.0	-
	11	-	-	-	-	-	1.0	-	-	-	-	-	-	0.5	-	1.0	-	1.0	-	-	-	1.0	-
	12	-	-	-	-	-	4.0	-	-	-	-	-	-	1.5	-	2.0	-	2.0	-	-	-	11.0	-
	13	-	-	-	-	-	3.0	-	-	-	-	-	-	3.0	-	5.0	-	6.0	-	-	-	5.0	-
	14	-	-	-	-	-	7.5	-	-	-	-	-	-	4.5	-	5.0	-	3.0	-	-	-	5.0	-
	15	-	-	-	-	-	4.0	-	-	-	-	-	-	1.5	-	2.0	-	1.0	-	-	-	1.0	-
	16	-	-	-	-	-	18.5	-	-	-	-	-	-	6.5	-	10.0	-	11.0	-	-	-	6.0	-
	17	-	-	-	-	-	9.5	-	-	-	-	-	-	8.5	-	10.0	-	5.0	-	-	-	6.0	-
	18	-	-	-	-	-	19.0	-	-	-	-	-	-	10.5	-	15.0	-	6.0	-	-	-	8.0	-
	19	-	-	-	-	-	23.0	-	-	-	-	-	-	11.5	-	22.0	-	13.0	-	-	-	16.0	-
	20	-	-	-	-	-	26.0	-	-	-	-	-	-	12.0	-	21.0	-	13.0	-	-	-	20.0	-
	21	-	-	-	-	-	42.0	-	-	-	-	-	-	9.0	-	17.0	-	19.0	-	-	-	35.0	-
	22	-	-	-	-	-	56.5	-	-	-	-	-	-	15.5	-	26.0	-	35.0	-	-	-	36.0	-
	23	-	-	-	-	-	25.5	-	-	-	-	-	-	8.5	-	10.0	-	7.0	-	-	-	7.0	-
	0	-	-	-	-	-	13.5	-	-	-	-	-	-	9.0	-	6.0	-	3.0	-	-	-	6.0	-
	1	-	-	-	-	-	18.0	-	-	-	-	-	-	3.5	-	2.0	-	0.0	-	-	-	4.0	-
	2	-	-	-	-	-	4.0	-	-	-	-	-	-	2.0	-	1.0	-	0.0	-	-	-	2.0	-
3	-	-	-	-	-	1.0	-	-	-	-	-	-	0.5	-	1.0	-	1.0	-	-	-	0.0	-	
4	-	-	-	-	-	0.5	-	-	-	-	-	-	0.5	-	0.0	-	0.0	-	-	-	0.0	-	
5	-	-	-	-	-	0.0	-	-	-	-	-	-	0.0	-	0.0	-	0.0	-	-	-	0.0	-	
6	-	-	-	-	-	0.0	-	-	-	-	-	-	0.0	-	0.0	-	0.0	-	-	-	0.0	-	
7	-	-	-	-	-	0.0	-	-	-	-	-	-	0.0	-	0.0	-	0.0	-	-	-	0.0	-	
8	-	-	-	-	-	0.0	-	-	-	-	-	-	0.0	-	0.0	-	0.0	-	-	-	0.0	-	
9	-	-	-	-	-	0.0	-	-	-	-	-	-	0.0	-	0.0	-	0.0	-	-	-	0.0	-	
日合計		-	-	-	-	-	277.0	-	-	-	-	-	-	109.0	-	156.0	-	127.0	-	-	-	170.0	-

近畿地方整備局 淀川水系 対象洪水観測所時間雨量表

洪水		S47.9.13																					
日	時	高屋川橋	上弓削	京北 (気)	黒田 (102)	上黒田	広河原 (16)	鎌倉 (13)	花背	榎	園部 (15)	園部 (気)	園部 (府)	殿田 (14)	新町 (05)	新庄 (04)	亀岡	亀岡 (07)	周山 (府)	周山 (03)	雲ヶ畑 (08)	上賀茂	
17 日	9-10	-	-	-	-	-	0.0	-	-	-	-	-	-	0.0	-	0.0	-	0.0	-	-	-	0.0	-
	11	-	-	-	-	-	0.0	-	-	-	-	-	-	0.0	-	0.0	-	0.0	-	-	-	0.0	-
	12	-	-	-	-	-	0.0	-	-	-	-	-	-	0.0	-	0.0	-	0.0	-	-	-	0.0	-
	13	-	-	-	-	-	0.0	-	-	-	-	-	-	0.0	-	0.0	-	0.0	-	-	-	0.0	-
	14	-	-	-	-	-	0.0	-	-	-	-	-	-	0.0	-	0.0	-	0.0	-	-	-	0.0	-
	15	-	-	-	-	-	0.0	-	-	-	-	-	-	0.0	-	0.0	-	0.0	-	-	-	0.0	-
	16	-	-	-	-	-	0.0	-	-	-	-	-	-	0.0	-	0.0	-	0.0	-	-	-	0.0	-
	17	-	-	-	-	-	-	0.0	-	-	-	-	-	0.0	-	0.0	-	0.0	-	-	-	0.0	-
	18	-	-	-	-	-	-	0.0	-	-	-	-	-	0.0	-	0.0	-	0.0	-	-	-	0.0	-
	19	-	-	-	-	-	-	0.0	-	-	-	-	-	0.0	-	0.0	-	0.0	-	-	-	0.0	-
	20	-	-	-	-	-	-	0.0	-	-	-	-	-	0.0	-	0.0	-	0.0	-	-	-	0.0	-
	21	-	-	-	-	-	-	0.0	-	-	-	-	-	0.0	-	0.0	-	0.0	-	-	-	0.0	-
	22	-	-	-	-	-	-	0.0	-	-	-	-	-	0.0	-	0.0	-	0.0	-	-	-	0.0	-
	23	-	-	-	-	-	-	0.0	-	-	-	-	-	0.0	-	0.0	-	0.0	-	-	-	0.0	-
	0	-	-	-	-	-	-	0.0	-	-	-	-	-	0.0	-	0.0	-	0.0	-	-	-	0.0	-
	1	-	-	-	-	-	-	0.0	-	-	-	-	-	0.0	-	0.0	-	0.0	-	-	-	0.0	-
	2	-	-	-	-	-	-	0.0	-	-	-	-	-	0.0	-	0.0	-	0.0	-	-	-	0.0	-
	3	-	-	-	-	-	-	0.0	-	-	-	-	-	0.0	-	0.0	-	0.0	-	-	-	0.0	-
	4	-	-	-	-	-	-	0.0	-	-	-	-	-	0.0	-	0.0	-	0.0	-	-	-	0.0	-
	5	-	-	-	-	-	-	0.0	-	-	-	-	-	0.0	-	0.0	-	0.0	-	-	-	0.0	-
6	-	-	-	-	-	-	0.0	-	-	-	-	-	0.0	-	0.0	-	0.0	-	-	-	0.0	-	
7	-	-	-	-	-	-	0.0	-	-	-	-	-	0.0	-	0.0	-	0.0	-	-	-	0.0	-	
8	-	-	-	-	-	-	0.0	-	-	-	-	-	0.0	-	0.0	-	0.0	-	-	-	0.0	-	
9	-	-	-	-	-	-	0.0	-	-	-	-	-	0.0	-	0.0	-	0.0	-	-	-	0.0	-	
日合計		-	-	-	-	-	0.0	-	-	-	-	-	-	0.0	-	0.0	-	0.0	-	-	-	0.0	-
*総雨量		-	-	-	-	-	312.0	-	-	-	-	-	-	124.0	-	179.0	-	154.0	-	-	-	194.0	-

*総雨量は一連降雨の合計

近畿地方整備局 淀川水系 対象洪水観測所時間雨量表

洪水		S47.9.13																				
日	時	京都 (気)	京都	花背 (01)	花背峠 (気)	大原	比叡山 (09)	倉垣 (水)	歌垣 (75)	余野	箕面 (気)	西別院 (06)	山崎 (30)	長岡京 (気)	乙訓	八幡 (70)	八幡	巨椋池 (35)	松井 (69)	宇治	小栗栖	勸修寺
13	9-10	0.0	-	-	-	-	0.0	-	-	-	-	-	0.0	-	-	-	-	-	0.0	-	-	-
	11	0.0	-	-	-	-	0.0	-	-	-	-	-	0.0	-	-	-	-	-	0.0	-	-	-
	12	0.0	-	-	-	-	0.0	-	-	-	-	-	0.0	-	-	-	-	-	0.0	-	-	-
	13	0.0	-	-	-	-	0.0	-	-	-	-	-	0.0	-	-	-	-	-	0.0	-	-	-
	14	0.0	-	-	-	-	0.0	-	-	-	-	-	0.0	-	-	-	-	-	0.0	-	-	-
	15	0.0	-	-	-	-	0.0	-	-	-	-	-	0.0	-	-	-	-	-	0.0	-	-	-
	16	0.0	-	-	-	-	0.0	-	-	-	-	-	0.0	-	-	-	-	-	0.0	-	-	-
	17	0.0	-	-	-	-	0.0	-	-	-	-	-	0.0	-	-	-	-	-	0.0	-	-	-
	18	0.0	-	-	-	-	0.0	-	-	-	-	-	0.0	-	-	-	-	-	0.0	-	-	-
	19	0.0	-	-	-	-	0.0	-	-	-	-	-	0.0	-	-	-	-	-	0.0	-	-	-
	20	0.0	-	-	-	-	0.0	-	-	-	-	-	0.0	-	-	-	-	-	0.0	-	-	-
	21	0.0	-	-	-	-	0.0	-	-	-	-	-	0.0	-	-	-	-	-	0.0	-	-	-
	22	0.0	-	-	-	-	0.0	-	-	-	-	-	0.0	-	-	-	-	-	0.0	-	-	-
	23	0.0	-	-	-	-	0.0	-	-	-	-	-	0.0	-	-	-	-	-	0.0	-	-	-
	0	0.0	-	-	-	-	0.0	-	-	-	-	-	0.0	-	-	-	-	-	0.0	-	-	-
	1	0.0	-	-	-	-	0.0	-	-	-	-	-	0.0	-	-	-	-	-	0.0	-	-	-
	2	0.0	-	-	-	-	0.0	-	-	-	-	-	0.0	-	-	-	-	-	0.0	-	-	-
	3	0.0	-	-	-	-	0.0	-	-	-	-	-	0.0	-	-	-	-	-	0.0	-	-	-
	4	0.0	-	-	-	-	0.0	-	-	-	-	-	0.0	-	-	-	-	-	0.0	-	-	-
	5	0.0	-	-	-	-	0.5	-	-	-	-	-	0.0	-	-	-	-	-	0.0	-	-	-
6	0.0	-	-	-	-	1.5	-	-	-	-	-	0.0	-	-	-	-	-	1.0	-	-	-	
7	1.0	-	-	-	-	1.5	-	-	-	-	-	1.0	-	-	-	-	-	1.0	-	-	-	
8	0.0	-	-	-	-	0.5	-	-	-	-	-	0.0	-	-	-	-	-	0.0	-	-	-	
9	0.5	-	-	-	-	0.0	-	-	-	-	-	0.0	-	-	-	-	-	0.0	-	-	-	
日合計		1.5	-	-	-	4.0	-	-	-	-	-	1.0	-	-	-	-	-	2.0	-	-	-	
14	9-10	0.0	-	-	-	-	0.0	-	-	-	-	-	0.0	-	-	-	-	-	0.0	-	-	-
	11	0.0	-	-	-	-	1.5	-	-	-	-	-	0.0	-	-	-	-	-	0.0	-	-	-
	12	0.0	-	-	-	-	1.0	-	-	-	-	-	1.0	-	-	-	-	-	0.0	-	-	-
	13	0.5	-	-	-	-	2.0	-	-	-	-	-	0.0	-	-	-	-	-	1.0	-	-	-
	14	0.5	-	-	-	-	1.0	-	-	-	-	-	0.0	-	-	-	-	-	0.0	-	-	-
	15	0.0	-	-	-	-	0.0	-	-	-	-	-	0.0	-	-	-	-	-	0.0	-	-	-
	16	0.0	-	-	-	-	0.5	-	-	-	-	-	0.0	-	-	-	-	-	0.0	-	-	-
	17	0.5	-	-	-	-	0.0	-	-	-	-	-	0.0	-	-	-	-	-	0.0	-	-	-
	18	0.0	-	-	-	-	0.0	-	-	-	-	-	1.0	-	-	-	-	-	0.0	-	-	-
	19	0.5	-	-	-	-	1.0	-	-	-	-	-	0.0	-	-	-	-	-	1.0	-	-	-
	20	2.5	-	-	-	-	2.0	-	-	-	-	-	2.0	-	-	-	-	-	0.0	-	-	-
	21	2.0	-	-	-	-	2.5	-	-	-	-	-	1.0	-	-	-	-	-	1.0	-	-	-
	22	3.0	-	-	-	-	4.0	-	-	-	-	-	2.0	-	-	-	-	-	3.0	-	-	-
	23	4.5	-	-	-	-	5.0	-	-	-	-	-	4.0	-	-	-	-	-	2.0	-	-	-
	0	4.0	-	-	-	-	4.5	-	-	-	-	-	4.0	-	-	-	-	-	1.0	-	-	-
	1	0.0	-	-	-	-	0.0	-	-	-	-	-	0.0	-	-	-	-	-	1.0	-	-	-
	2	0.5	-	-	-	-	1.5	-	-	-	-	-	0.0	-	-	-	-	-	0.0	-	-	-
	3	0.0	-	-	-	-	0.0	-	-	-	-	-	0.0	-	-	-	-	-	0.0	-	-	-
	4	2.5	-	-	-	-	2.0	-	-	-	-	-	7.0	-	-	-	-	-	5.0	-	-	-
	5	7.5	-	-	-	-	8.0	-	-	-	-	-	7.0	-	-	-	-	-	7.0	-	-	-
6	4.0	-	-	-	-	4.0	-	-	-	-	-	7.0	-	-	-	-	-	1.0	-	-	-	
7	0.0	-	-	-	-	1.0	-	-	-	-	-	1.0	-	-	-	-	-	0.0	-	-	-	
8	0.0	-	-	-	-	0.0	-	-	-	-	-	0.0	-	-	-	-	-	0.0	-	-	-	
9	0.5	-	-	-	-	0.0	-	-	-	-	-	5.0	-	-	-	-	-	0.0	-	-	-	
日合計		33.0	-	-	-	41.5	-	-	-	-	-	42.0	-	-	-	-	-	23.0	-	-	-	

近畿地方整備局 淀川水系 対象洪水観測所時間雨量表

洪水		S47.9.13																						
日	時	京都 (気)	京都	花背 (01)	花背峠 (気)	大原	比叡山 (09)	倉垣 (水)	歌垣 (75)	余野	箕面 (気)	西別院 (06)	山崎 (30)	長岡京 (気)	乙訓	八幡 (70)	八幡	巨椋池 (35)	松井 (69)	宇治	小栗栖	勸修寺		
15	9-10	0.5	-	-	-	-	0.5	-	-	-	-	-	0.0	-	-	-	-	-	-	1.0	-	-	-	
	11	3.0	-	-	-	-	3.5	-	-	-	-	-	0.0	-	-	-	-	-	-	3.0	-	-	-	
	12	2.0	-	-	-	-	2.0	-	-	-	-	-	0.0	-	-	-	-	-	-	1.0	-	-	-	
	13	0.5	-	-	-	-	0.5	-	-	-	-	-	0.0	-	-	-	-	-	-	0.0	-	-	-	
	14	0.0	-	-	-	-	0.0	-	-	-	-	-	0.0	-	-	-	-	-	-	0.0	-	-	-	
	15	0.0	-	-	-	-	0.0	-	-	-	-	-	0.0	-	-	-	-	-	-	0.0	-	-	-	
	16	0.0	-	-	-	-	0.0	-	-	-	-	-	0.0	-	-	-	-	-	-	0.0	-	-	-	
	17	0.0	-	-	-	-	0.0	-	-	-	-	-	0.0	-	-	-	-	-	-	0.0	-	-	-	-
	18	0.0	-	-	-	-	0.0	-	-	-	-	-	0.0	-	-	-	-	-	-	0.0	-	-	-	-
	19	0.0	-	-	-	-	0.0	-	-	-	-	-	0.0	-	-	-	-	-	-	0.0	-	-	-	-
	20	0.0	-	-	-	-	0.0	-	-	-	-	-	0.0	-	-	-	-	-	-	0.0	-	-	-	-
	21	0.0	-	-	-	-	0.0	-	-	-	-	-	0.0	-	-	-	-	-	-	0.0	-	-	-	-
	22	0.0	-	-	-	-	0.0	-	-	-	-	-	0.0	-	-	-	-	-	-	0.0	-	-	-	-
	23	0.0	-	-	-	-	0.0	-	-	-	-	-	0.0	-	-	-	-	-	-	0.0	-	-	-	-
	0	0.0	-	-	-	-	0.0	-	-	-	-	-	0.0	-	-	-	-	-	-	0.0	-	-	-	-
	1	0.0	-	-	-	-	0.0	-	-	-	-	-	0.0	-	-	-	-	-	-	0.0	-	-	-	-
	2	0.0	-	-	-	-	0.0	-	-	-	-	-	0.0	-	-	-	-	-	-	0.0	-	-	-	-
	3	0.0	-	-	-	-	0.0	-	-	-	-	-	0.0	-	-	-	-	-	-	0.0	-	-	-	-
	4	0.0	-	-	-	-	0.5	-	-	-	-	-	0.0	-	-	-	-	-	-	0.0	-	-	-	-
	5	0.0	-	-	-	-	0.0	-	-	-	-	-	0.0	-	-	-	-	-	-	0.0	-	-	-	-
6	0.5	-	-	-	-	0.5	-	-	-	-	-	0.0	-	-	-	-	-	-	0.0	-	-	-	-	
7	0.0	-	-	-	-	0.5	-	-	-	-	-	0.0	-	-	-	-	-	-	0.0	-	-	-	-	
8	0.5	-	-	-	-	0.5	-	-	-	-	-	0.0	-	-	-	-	-	-	0.0	-	-	-	-	
9	0.5	-	-	-	-	0.5	-	-	-	-	-	0.0	-	-	-	-	-	-	1.0	-	-	-	-	
日合計		7.5	-	-	-	-	9.0	-	-	-	-	-	0.0	-	-	-	-	-	-	6.0	-	-	-	
16	9-10	0.5	-	-	-	-	1.0	-	-	-	-	-	0.0	-	-	-	-	-	-	0.0	-	-	-	
	11	1.0	-	-	-	-	1.5	-	-	-	-	-	2.0	-	-	-	-	-	-	2.0	-	-	-	
	12	7.5	-	-	-	-	9.0	-	-	-	-	-	3.0	-	-	-	-	-	-	4.0	-	-	-	
	13	3.0	-	-	-	-	4.0	-	-	-	-	-	4.0	-	-	-	-	-	-	3.0	-	-	-	
	14	10.5	-	-	-	-	6.0	-	-	-	-	-	0.0	-	-	-	-	-	-	1.0	-	-	-	
	15	0.5	-	-	-	-	1.0	-	-	-	-	-	3.0	-	-	-	-	-	-	0.0	-	-	-	
	16	4.5	-	-	-	-	9.0	-	-	-	-	-	6.0	-	-	-	-	-	-	6.0	-	-	-	
	17	8.0	-	-	-	-	11.5	-	-	-	-	-	6.0	-	-	-	-	-	-	5.0	-	-	-	
	18	7.5	-	-	-	-	11.0	-	-	-	-	-	2.0	-	-	-	-	-	-	5.0	-	-	-	
	19	15.0	-	-	-	-	17.0	-	-	-	-	-	20.0	-	-	-	-	-	-	23.0	-	-	-	
	20	18.0	-	-	-	-	20.0	-	-	-	-	-	15.0	-	-	-	-	-	-	6.0	-	-	-	
	21	36.5	-	-	-	-	29.0	-	-	-	-	-	30.0	-	-	-	-	-	-	20.0	-	-	-	
	22	39.5	-	-	-	-	34.0	-	-	-	-	-	36.0	-	-	-	-	-	-	23.0	-	-	-	
	23	4.0	-	-	-	-	19.5	-	-	-	-	-	3.0	-	-	-	-	-	-	0.0	-	-	-	
	0	3.5	-	-	-	-	1.0	-	-	-	-	-	0.0	-	-	-	-	-	-	0.0	-	-	-	
	1	2.0	-	-	-	-	4.0	-	-	-	-	-	0.0	-	-	-	-	-	-	1.0	-	-	-	
	2	0.5	-	-	-	-	1.5	-	-	-	-	-	0.0	-	-	-	-	-	-	0.0	-	-	-	
	3	0.5	-	-	-	-	1.0	-	-	-	-	-	0.0	-	-	-	-	-	-	0.0	-	-	-	
	4	0.0	-	-	-	-	0.0	-	-	-	-	-	0.0	-	-	-	-	-	-	0.0	-	-	-	
	5	0.0	-	-	-	-	0.0	-	-	-	-	-	0.0	-	-	-	-	-	-	0.0	-	-	-	
6	0.0	-	-	-	-	0.0	-	-	-	-	-	0.0	-	-	-	-	-	-	0.0	-	-	-		
7	0.0	-	-	-	-	0.0	-	-	-	-	-	0.0	-	-	-	-	-	-	0.0	-	-	-		
8	0.0	-	-	-	-	0.0	-	-	-	-	-	0.0	-	-	-	-	-	-	0.0	-	-	-		
9	0.0	-	-	-	-	0.0	-	-	-	-	-	0.0	-	-	-	-	-	-	0.0	-	-	-		
日合計		162.5	-	-	-	-	181.0	-	-	-	-	-	130.0	-	-	-	-	-	-	99.0	-	-	-	

近畿地方整備局 淀川水系 対象洪水観測所時間雨量表

洪水		S47.9.13																				
日	時	京都 (気)	京都	花背 (01)	花背峠 (気)	大原	比叡山 (09)	倉垣 (水)	歌垣 (75)	余野	箕面 (気)	西別院 (06)	山崎 (30)	長岡京 (気)	乙訓	八幡 (70)	八幡	巨椋池 (35)	松井 (69)	宇治	小栗栖	勸修寺
17 日	9-10	0.0	-	-	-	-	0.0	-	-	-	-	-	0.0	-	-	-	-	-	0.0	-	-	-
	11	0.0	-	-	-	-	0.0	-	-	-	-	-	0.0	-	-	-	-	-	0.0	-	-	-
	12	0.0	-	-	-	-	0.0	-	-	-	-	-	0.0	-	-	-	-	-	0.0	-	-	-
	13	0.0	-	-	-	-	0.0	-	-	-	-	-	0.0	-	-	-	-	-	0.0	-	-	-
	14	0.0	-	-	-	-	0.0	-	-	-	-	-	0.0	-	-	-	-	-	0.0	-	-	-
	15	0.0	-	-	-	-	0.0	-	-	-	-	-	0.0	-	-	-	-	-	0.0	-	-	-
	16	0.0	-	-	-	-	0.0	-	-	-	-	-	0.0	-	-	-	-	-	0.0	-	-	-
	17	0.0	-	-	-	-	0.0	-	-	-	-	-	0.0	-	-	-	-	-	0.0	-	-	-
	18	0.0	-	-	-	-	0.0	-	-	-	-	-	0.0	-	-	-	-	-	0.0	-	-	-
	19	0.0	-	-	-	-	0.0	-	-	-	-	-	0.0	-	-	-	-	-	0.0	-	-	-
	20	0.0	-	-	-	-	0.0	-	-	-	-	-	0.0	-	-	-	-	-	0.0	-	-	-
	21	0.0	-	-	-	-	0.0	-	-	-	-	-	0.0	-	-	-	-	-	0.0	-	-	-
	22	0.0	-	-	-	-	0.0	-	-	-	-	-	0.0	-	-	-	-	-	0.0	-	-	-
	23	0.0	-	-	-	-	0.0	-	-	-	-	-	0.0	-	-	-	-	-	0.0	-	-	-
	0	0.0	-	-	-	-	0.0	-	-	-	-	-	0.0	-	-	-	-	-	0.0	-	-	-
	1	0.0	-	-	-	-	0.0	-	-	-	-	-	0.0	-	-	-	-	-	0.0	-	-	-
	2	0.0	-	-	-	-	0.0	-	-	-	-	-	0.0	-	-	-	-	-	0.0	-	-	-
	3	0.0	-	-	-	-	0.0	-	-	-	-	-	0.0	-	-	-	-	-	0.0	-	-	-
	4	0.0	-	-	-	-	0.0	-	-	-	-	-	0.0	-	-	-	-	-	0.0	-	-	-
	5	0.0	-	-	-	-	0.0	-	-	-	-	-	0.0	-	-	-	-	-	0.0	-	-	-
6	0.0	-	-	-	-	0.0	-	-	-	-	-	0.0	-	-	-	-	-	0.0	-	-	-	
7	0.0	-	-	-	-	0.0	-	-	-	-	-	0.0	-	-	-	-	-	0.0	-	-	-	
8	0.0	-	-	-	-	0.0	-	-	-	-	-	0.0	-	-	-	-	-	0.0	-	-	-	
9	0.0	-	-	-	-	0.0	-	-	-	-	-	0.0	-	-	-	-	-	0.0	-	-	-	
日合計		0.0	-	-	-	-	0.0	-	-	-	-	-	0.0	-	-	-	-	-	0.0	-	-	-
*総雨量		204.5	-	-	-	-	235.5	-	-	-	-	-	173.0	-	-	-	-	-	130.0	-	-	-

*総雨量は一連降雨の合計

近畿地方整備局 淀川水系 対象洪水観測所時間雨量表

洪水		S47.9.13																				
日	時	山科 (01)	天ヶ瀬 (30)	笠取	西笠取 (28)	荒木	大津 (気)	瀬田川 (27)	宮村 (28)	田代	信楽 (県)	雲井 (24)	信楽 (気)	横山 (60)	新田 (19)	玉滝 (55)	甲賀	柘植 (54)	土山 (気)	枚方 (31)	枚方 (気)	生駒山 (気)
13	9-10	-	0.0	0.0	-	-	-	0.0	0.0	0.0	-	0.0	-	0.0	-	0.0	-	-	-	-	0.0	-
	11	-	0.0	0.0	-	-	-	0.0	0.0	0.0	-	0.0	-	0.0	-	0.0	-	-	-	-	0.0	-
	12	-	0.0	0.0	-	-	-	0.0	0.0	0.0	-	0.0	-	0.0	-	0.0	-	-	-	-	0.0	-
	13	-	0.0	0.0	-	-	-	0.0	0.0	0.0	-	0.0	-	0.0	-	0.0	-	-	-	-	0.0	-
	14	-	0.0	0.0	-	-	-	0.0	0.0	0.0	-	0.0	-	0.0	-	0.0	-	-	-	-	0.0	-
	15	-	0.0	0.0	-	-	-	0.0	0.0	0.0	-	0.0	-	0.0	-	0.0	-	-	-	-	0.0	-
	16	-	0.0	0.0	-	-	-	0.0	0.0	0.0	-	0.0	-	0.0	-	0.0	-	-	-	-	0.0	-
	17	-	0.0	0.0	-	-	-	0.0	0.0	0.0	-	0.0	-	0.0	-	0.0	-	-	-	-	0.0	-
	18	-	0.0	0.0	-	-	-	0.0	0.0	0.0	-	0.0	-	0.0	-	0.0	-	-	-	-	0.0	-
	19	-	0.0	0.0	-	-	-	0.0	0.0	0.0	-	0.0	-	0.0	-	0.0	-	-	-	-	0.0	-
	20	-	0.0	0.0	-	-	-	0.0	0.0	0.0	-	0.0	-	0.0	-	0.0	-	-	-	-	0.0	-
	21	-	0.0	0.0	-	-	-	0.0	0.0	0.0	-	0.0	-	0.0	-	0.0	-	-	-	-	0.0	-
	22	-	0.0	0.0	-	-	-	0.0	0.0	0.0	-	0.0	-	0.0	-	0.0	-	-	-	-	0.0	-
23	-	0.0	0.0	-	-	-	0.0	0.0	0.0	-	0.0	-	0.0	-	0.0	-	-	-	-	0.0	-	
0	-	0.0	0.0	-	-	-	0.0	0.0	0.0	-	0.0	-	0.0	-	0.0	-	-	-	-	0.0	-	
1	-	0.0	0.0	-	-	-	0.0	0.0	0.0	-	0.0	-	0.0	-	0.0	-	-	-	-	0.0	-	
2	-	0.0	0.0	-	-	-	0.0	0.0	0.0	-	0.0	-	0.0	-	0.0	-	-	-	-	0.0	-	
3	-	0.0	0.0	-	-	-	0.0	1.0	0.0	-	0.0	-	0.5	-	0.0	-	-	-	-	0.0	-	
4	-	0.0	0.0	-	-	-	3.0	0.0	0.0	-	0.0	-	8.0	-	5.5	-	-	-	-	0.0	-	
5	-	0.0	0.5	-	-	-	2.0	1.0	3.0	-	4.0	-	2.0	-	6.0	-	-	-	-	0.0	-	
6	-	1.0	0.5	-	-	-	0.0	0.0	1.5	-	1.0	-	2.0	-	0.0	-	-	-	-	0.0	-	
7	-	0.5	1.0	-	-	-	1.0	0.0	0.5	-	0.0	-	0.5	-	0.0	-	-	-	-	0.0	-	
8	-	0.0	0.5	-	-	-	0.0	0.0	0.5	-	0.0	-	0.0	-	0.0	-	-	-	-	0.0	-	
9	-	0.0	0.0	-	-	-	0.0	0.0	0.0	-	0.0	-	0.0	-	0.0	-	-	-	-	0.5	-	
日合計		-	1.5	2.5	-	-	-	6.0	2.0	5.5	-	5.0	-	13.0	-	11.5	-	-	-	-	0.5	-
14	9-10	-	0.5	0.0	-	-	-	0.0	0.0	0.0	-	0.0	-	0.0	-	0.0	-	-	-	-	0.0	-
	11	-	0.0	0.5	-	-	-	0.0	1.0	0.0	-	0.0	-	1.0	-	0.0	-	-	-	-	0.0	-
	12	-	0.5	0.5	-	-	-	1.0	0.0	0.0	-	1.0	-	2.0	-	0.5	-	-	-	-	0.0	-
	13	-	0.0	1.0	-	-	-	1.0	1.0	1.0	-	1.0	-	1.0	-	1.0	-	-	-	-	0.5	-
	14	-	0.0	0.0	-	-	-	0.0	0.0	0.5	-	0.0	-	1.0	-	1.0	-	-	-	-	0.0	-
	15	-	0.0	0.0	-	-	-	0.0	0.0	0.0	-	1.0	-	0.0	-	1.5	-	-	-	-	0.0	-
	16	-	0.0	0.0	-	-	-	0.0	0.0	0.0	-	0.0	-	0.5	-	0.0	-	-	-	-	0.0	-
	17	-	0.0	0.0	-	-	-	0.0	0.0	0.0	-	0.0	-	0.5	-	0.5	-	-	-	-	0.0	-
	18	-	0.5	0.5	-	-	-	0.0	0.0	0.0	-	0.0	-	0.0	-	0.0	-	-	-	-	0.0	-
	19	-	0.0	0.0	-	-	-	0.0	0.0	0.5	-	0.0	-	0.0	-	0.0	-	-	-	-	1.5	-
	20	-	0.0	0.5	-	-	-	0.0	0.0	0.5	-	0.0	-	0.5	-	0.5	-	-	-	-	1.0	-
	21	-	0.0	0.5	-	-	-	0.0	0.0	0.0	-	0.0	-	0.5	-	0.5	-	-	-	-	0.5	-
	22	-	2.0	1.5	-	-	-	0.0	2.0	2.5	-	1.0	-	1.5	-	1.5	-	-	-	-	3.0	-
23	-	1.0	2.5	-	-	-	3.0	2.0	0.5	-	2.0	-	0.5	-	0.5	-	-	-	-	3.0	-	
0	-	1.0	1.0	-	-	-	1.0	0.0	2.5	-	2.0	-	3.0	-	7.0	-	-	-	-	3.0	-	
1	-	0.0	0.5	-	-	-	0.0	0.0	1.0	-	1.0	-	5.0	-	1.5	-	-	-	-	0.5	-	
2	-	0.5	0.0	-	-	-	0.0	0.0	1.0	-	4.0	-	8.0	-	1.0	-	-	-	-	0.0	-	
3	-	0.0	0.0	-	-	-	0.0	0.0	0.5	-	0.0	-	0.0	-	0.5	-	-	-	-	0.0	-	
4	-	3.5	3.0	-	-	-	1.0	1.0	0.0	-	0.0	-	0.0	-	0.0	-	-	-	-	8.0	-	
5	-	9.5	9.0	-	-	-	4.0	0.0	0.0	-	0.0	-	0.0	-	0.0	-	-	-	-	11.0	-	
6	-	0.0	0.0	-	-	-	1.0	0.0	1.5	-	3.0	-	1.0	-	2.5	-	-	-	-	2.0	-	
7	-	0.0	0.0	-	-	-	0.0	0.0	0.0	-	2.0	-	2.0	-	0.0	-	-	-	-	0.0	-	
8	-	0.0	0.0	-	-	-	0.0	0.0	0.0	-	0.0	-	0.0	-	0.0	-	-	-	-	1.0	-	
9	-	0.0	0.0	-	-	-	0.0	0.0	0.0	-	0.0	-	0.0	-	0.0	-	-	-	-	0.5	-	
日合計		-	19.0	21.5	-	-	-	12.0	7.0	12.0	-	18.0	-	28.0	-	20.0	-	-	-	-	35.5	-

近畿地方整備局 淀川水系 対象洪水観測所時間雨量表

洪水		S47.9.13																					
日	時	山科 (01)	天ヶ瀬 (30)	笠取	西笠取 (28)	荒木	大津 (気)	瀬田川 (27)	宮村 (28)	田代	信楽 (県)	雲井 (24)	信楽 (気)	横山 (60)	新田 (19)	玉滝 (55)	甲賀	柘植 (54)	土山 (気)	枚方 (31)	枚方 (気)	生駒山 (気)	
15	9-10	-	1.0	1.0	-	-	-	0.0	2.0	0.0	-	1.0	-	0.0	-	0.0	-	-	-	-	0.0	-	-
	11	-	3.0	3.0	-	-	-	2.0	2.0	1.0	-	1.0	-	2.0	-	3.5	-	-	-	-	0.0	-	-
	12	-	1.0	1.5	-	-	-	2.0	1.0	1.0	-	0.0	-	1.5	-	1.0	-	-	-	-	0.0	-	-
	13	-	0.0	0.0	-	-	-	1.0	0.0	0.5	-	1.0	-	0.5	-	0.5	-	-	-	-	0.0	-	-
	14	-	0.0	0.0	-	-	-	0.0	0.0	0.0	-	0.0	-	0.0	-	0.5	-	-	-	-	0.0	-	-
	15	-	0.0	0.0	-	-	-	0.0	0.0	0.0	-	0.0	-	0.0	-	0.0	-	-	-	-	0.0	-	-
	16	-	0.0	0.0	-	-	-	0.0	0.0	0.0	-	0.0	-	0.0	-	0.0	-	-	-	-	0.0	-	-
	17	-	0.0	0.0	-	-	-	0.0	0.0	0.0	-	0.0	-	0.0	-	0.0	-	-	-	-	0.0	-	-
	18	-	0.0	0.0	-	-	-	0.0	0.0	0.0	-	0.0	-	0.0	-	0.0	-	-	-	-	0.0	-	-
	19	-	0.0	0.0	-	-	-	0.0	0.0	0.0	-	0.0	-	0.0	-	0.0	-	-	-	-	0.0	-	-
	20	-	0.0	0.0	-	-	-	0.0	0.0	0.0	-	0.0	-	0.0	-	0.0	-	-	-	-	0.0	-	-
	21	-	0.0	0.0	-	-	-	0.0	0.0	0.0	-	0.0	-	0.0	-	0.0	-	-	-	-	0.0	-	-
	22	-	0.0	0.0	-	-	-	0.0	0.0	0.0	-	0.0	-	0.0	-	0.0	-	-	-	-	0.0	-	-
	23	-	0.0	0.0	-	-	-	0.0	0.0	0.0	-	0.0	-	0.0	-	0.0	-	-	-	-	0.0	-	-
	0	-	0.0	0.0	-	-	-	0.0	0.0	0.0	-	0.0	-	0.0	-	0.0	-	-	-	-	0.0	-	-
	1	-	0.0	0.0	-	-	-	0.0	0.0	0.5	-	0.0	-	0.0	-	0.0	-	-	-	-	0.0	-	-
	2	-	0.0	0.0	-	-	-	0.0	0.0	0.0	-	0.0	-	0.0	-	0.0	-	-	-	-	0.0	-	-
	3	-	0.0	0.0	-	-	-	0.0	1.0	0.0	-	0.0	-	0.5	-	0.0	-	-	-	-	0.0	-	-
	4	-	0.0	0.0	-	-	-	0.0	0.0	0.0	-	0.0	-	0.0	-	0.0	-	-	-	-	0.0	-	-
	5	-	0.0	0.5	-	-	-	0.0	0.0	0.5	-	0.0	-	0.5	-	0.0	-	-	-	-	0.0	-	-
6	-	0.5	0.0	-	-	-	0.0	0.0	0.0	-	0.0	-	0.0	-	0.0	-	-	-	-	0.0	-	-	
7	-	0.0	0.0	-	-	-	0.0	0.0	0.0	-	0.0	-	0.0	-	0.0	-	-	-	-	0.0	-	-	
8	-	0.0	0.5	-	-	-	1.0	0.0	0.5	-	1.0	-	0.0	-	0.0	-	-	-	-	0.0	-	-	
9	-	0.5	0.5	-	-	-	0.0	1.0	1.0	-	1.0	-	1.5	-	1.0	-	-	-	-	0.0	-	-	
日合計		-	6.0	7.0	-	-	-	6.0	7.0	5.0	-	5.0	-	6.5	-	6.5	-	-	-	-	0.0	-	-
16	9-10	-	0.5	0.5	-	-	-	1.0	1.0	1.5	-	5.0	-	1.5	-	4.0	-	-	-	-	0.0	-	-
	11	-	1.5	3.0	-	-	-	1.0	3.0	3.0	-	5.0	-	4.5	-	2.0	-	-	-	-	2.0	-	-
	12	-	5.0	6.0	-	-	-	8.0	3.0	4.5	-	2.0	-	4.5	-	0.5	-	-	-	-	4.0	-	-
	13	-	5.5	5.0	-	-	-	3.0	10.0	3.0	-	6.0	-	3.5	-	8.0	-	-	-	-	3.0	-	-
	14	-	3.5	11.0	-	-	-	8.0	3.0	4.0	-	1.0	-	3.5	-	1.0	-	-	-	-	0.0	-	-
	15	-	2.0	2.0	-	-	-	1.0	4.0	6.0	-	10.0	-	5.0	-	11.5	-	-	-	-	3.0	-	-
	16	-	11.5	15.5	-	-	-	14.0	12.0	17.5	-	17.0	-	15.0	-	20.0	-	-	-	-	8.0	-	-
	17	-	10.0	16.0	-	-	-	17.0	12.0	11.0	-	19.0	-	10.5	-	25.0	-	-	-	-	5.0	-	-
	18	-	15.0	25.0	-	-	-	13.0	12.0	9.0	-	12.0	-	13.0	-	25.0	-	-	-	-	2.0	-	-
	19	-	32.0	37.0	-	-	-	12.0	27.0	18.5	-	28.0	-	21.0	-	36.0	-	-	-	-	25.0	-	-
	20	-	14.5	22.0	-	-	-	22.0	9.0	10.5	-	17.0	-	15.0	-	20.0	-	-	-	-	4.0	-	-
	21	-	30.0	30.0	-	-	-	6.0	18.0	12.0	-	15.0	-	22.5	-	26.0	-	-	-	-	21.0	-	-
	22	-	28.0	34.0	-	-	-	28.0	18.0	31.0	-	10.0	-	12.5	-	6.0	-	-	-	-	8.0	-	-
	23	-	4.0	9.0	-	-	-	6.0	4.0	5.0	-	1.0	-	4.0	-	0.0	-	-	-	-	0.0	-	-
	0	-	0.0	0.5	-	-	-	0.0	1.0	0.0	-	0.0	-	0.0	-	0.0	-	-	-	-	0.0	-	-
	1	-	0.5	2.0	-	-	-	1.0	4.0	6.0	-	3.0	-	10.0	-	8.5	-	-	-	-	0.0	-	-
	2	-	0.0	0.5	-	-	-	2.0	1.0	5.0	-	3.0	-	3.5	-	0.0	-	-	-	-	0.0	-	-
	3	-	0.5	0.0	-	-	-	0.0	1.0	1.0	-	0.0	-	0.0	-	0.0	-	-	-	-	0.0	-	-
	4	-	0.0	0.5	-	-	-	0.0	0.0	0.5	-	0.0	-	0.0	-	0.0	-	-	-	-	0.0	-	-
	5	-	0.0	0.0	-	-	-	0.0	0.0	0.0	-	0.0	-	0.0	-	0.0	-	-	-	-	0.0	-	-
6	-	0.0	0.0	-	-	-	0.0	0.0	0.0	-	0.0	-	0.0	-	0.0	-	-	-	-	0.0	-	-	
7	-	0.0	0.0	-	-	-	0.0	0.0	0.0	-	0.0	-	0.0	-	0.0	-	-	-	-	0.0	-	-	
8	-	0.0	0.0	-	-	-	0.0	0.0	0.0	-	0.0	-	0.0	-	0.0	-	-	-	-	0.0	-	-	
9	-	0.0	0.0	-	-	-	0.0	0.0	0.0	-	0.0	-	0.0	-	0.0	-	-	-	-	0.0	-	-	
日合計		-	164.0	219.5	-	-	-	143.0	143.0	149.0	-	154.0	-	149.5	-	193.5	-	-	-	-	85.0	-	-

近畿地方整備局 淀川水系 対象洪水観測所時間雨量表

洪水		S47.9.13																					
日	時	山科 (01)	天ヶ瀬 (30)	笠取	西笠取 (28)	荒木	大津 (気)	瀬田川 (27)	宮村 (28)	田代	信楽 (県)	雲井 (24)	信楽 (気)	横山 (60)	新田 (19)	玉滝 (55)	甲賀	柘植 (54)	土山 (気)	枚方 (31)	枚方 (気)	生駒山 (気)	
17 日	9-10	-	0.0	0.0	-	-	-	0.0	0.0	0.0	-	0.0	-	0.0	-	0.0	-	-	-	-	0.0	-	-
	11	-	0.0	0.0	-	-	-	0.0	0.0	0.0	-	0.0	-	0.0	-	0.0	-	-	-	-	0.0	-	-
	12	-	0.0	0.0	-	-	-	0.0	0.0	0.0	-	0.0	-	0.0	-	0.0	-	-	-	-	0.0	-	-
	13	-	0.0	0.0	-	-	-	0.0	0.0	0.0	-	0.0	-	0.0	-	0.0	-	-	-	-	0.0	-	-
	14	-	0.0	0.0	-	-	-	0.0	0.0	0.0	-	0.0	-	0.0	-	0.0	-	-	-	-	0.0	-	-
	15	-	0.0	0.0	-	-	-	0.0	0.0	0.0	-	0.0	-	0.0	-	0.0	-	-	-	-	0.0	-	-
	16	-	0.0	0.0	-	-	-	0.0	0.0	0.0	-	0.0	-	0.0	-	0.0	-	-	-	-	0.0	-	-
	17	-	0.0	0.0	-	-	-	0.0	0.0	0.0	-	0.0	-	0.0	-	0.0	-	-	-	-	0.0	-	-
	18	-	0.0	0.0	-	-	-	0.0	0.0	0.0	-	0.0	-	0.0	-	0.0	-	-	-	-	0.0	-	-
	19	-	0.0	0.0	-	-	-	0.0	0.0	0.0	-	0.0	-	0.0	-	0.0	-	-	-	-	0.0	-	-
	20	-	0.0	0.0	-	-	-	0.0	0.0	0.0	-	0.0	-	0.0	-	0.0	-	-	-	-	0.0	-	-
	21	-	0.0	0.0	-	-	-	0.0	0.0	0.0	-	0.0	-	0.0	-	0.0	-	-	-	-	0.0	-	-
	22	-	0.0	0.0	-	-	-	0.0	0.0	0.0	-	0.0	-	0.0	-	0.0	-	-	-	-	0.0	-	-
	23	-	0.0	0.0	-	-	-	0.0	0.0	0.0	-	0.0	-	0.0	-	0.0	-	-	-	-	0.0	-	-
	0	-	0.0	0.0	-	-	-	0.0	0.0	0.0	-	0.0	-	0.0	-	0.0	-	-	-	-	0.0	-	-
	1	-	0.0	0.0	-	-	-	0.0	0.0	0.0	-	0.0	-	0.0	-	0.0	-	-	-	-	0.0	-	-
	2	-	0.0	0.0	-	-	-	0.0	0.0	0.0	-	0.0	-	0.0	-	0.0	-	-	-	-	0.0	-	-
	3	-	0.0	0.0	-	-	-	0.0	0.0	0.0	-	0.0	-	0.0	-	0.0	-	-	-	-	0.0	-	-
	4	-	0.0	0.0	-	-	-	0.0	0.0	0.0	-	0.0	-	0.0	-	0.0	-	-	-	-	0.0	-	-
	5	-	0.0	0.0	-	-	-	0.0	0.0	0.0	-	0.0	-	0.0	-	0.0	-	-	-	-	0.0	-	-
6	-	0.0	0.0	-	-	-	0.0	0.0	0.0	-	0.0	-	0.0	-	0.0	-	-	-	-	0.0	-	-	
7	-	0.0	0.0	-	-	-	0.0	0.0	0.0	-	0.0	-	0.0	-	0.0	-	-	-	-	0.0	-	-	
8	-	0.0	0.0	-	-	-	0.0	0.0	0.0	-	0.0	-	0.0	-	0.0	-	-	-	-	0.0	-	-	
9	-	0.0	0.0	-	-	-	0.0	0.0	0.0	-	0.0	-	0.0	-	0.0	-	-	-	-	0.0	-	-	
日合計		-	0.0	0.0	-	-	-	0.0	0.0	0.0	-	0.0	-	0.0	-	0.0	-	-	-	-	0.0	-	-
*総雨量		-	190.5	250.5	-	-	-	167.0	159.0	171.5	-	182.0	-	197.0	-	231.5	-	-	-	-	121.0	-	-

*総雨量は一連降雨の合計

近畿地方整備局 淀川水系 対象洪水観測所時間雨量表

洪水		S47.9.13																				
日	時	田辺	田辺 (68)	田辺 (気)	菱田	井手	木津	奈良 (気)	加茂 (67)	鷺峰山 (気)	鷺峰山	布目ダム (水)	峰寺 (水)	高山ダム (水)	多羅尾 (37)	尾山 (65)	島ヶ原 (56)	五瀬 (34)	島ヶ原	上野 (53)	上野 (気)	荒木 (71)
13	9-10	-	0.0	-	-	-	-	0.0	0.0	-	-	-	-	-	0.0	0.0	-	0.0	-	-	0.0	0.0
	11	-	0.0	-	-	-	-	0.0	0.0	-	-	-	-	-	0.0	0.0	-	0.0	-	-	-	0.0
	12	-	0.0	-	-	-	-	0.0	0.0	-	-	-	-	-	0.0	0.0	-	0.0	-	-	-	0.0
	13	-	0.0	-	-	-	-	0.0	0.0	-	-	-	-	-	0.0	0.0	-	0.0	-	-	-	0.0
	14	-	0.0	-	-	-	-	0.0	0.0	-	-	-	-	-	0.0	0.0	-	0.0	-	-	-	0.0
	15	-	0.0	-	-	-	-	0.0	0.0	-	-	-	-	-	0.0	0.0	-	0.0	-	-	-	0.0
	16	-	0.0	-	-	-	-	0.0	0.0	-	-	-	-	-	0.0	0.0	-	0.0	-	-	-	0.0
	17	-	0.0	-	-	-	-	0.0	0.0	-	-	-	-	-	0.0	0.0	-	0.0	-	-	-	0.0
	18	-	0.0	-	-	-	-	0.0	0.0	-	-	-	-	-	0.0	0.0	-	0.0	-	-	-	0.0
	19	-	0.0	-	-	-	-	0.0	0.0	-	-	-	-	-	0.0	0.0	-	0.0	-	-	-	0.0
	20	-	0.0	-	-	-	-	0.0	0.0	-	-	-	-	-	0.0	0.0	-	0.0	-	-	-	0.0
	21	-	0.0	-	-	-	-	0.0	0.0	-	-	-	-	-	0.0	0.0	-	0.0	-	-	-	0.0
	22	-	0.0	-	-	-	-	0.0	0.0	-	-	-	-	-	0.0	0.0	-	0.0	-	-	-	0.0
	23	-	0.0	-	-	-	-	0.0	0.0	-	-	-	-	-	0.0	0.0	-	0.0	-	-	-	0.0
	0	-	0.0	-	-	-	-	0.0	0.0	-	-	-	-	-	0.0	0.0	-	0.0	-	-	-	0.0
	1	-	0.0	-	-	-	-	0.0	0.0	-	-	-	-	-	0.0	0.0	-	0.0	-	-	-	0.0
	2	-	0.0	-	-	-	-	0.0	0.0	-	-	-	-	-	0.0	0.0	-	0.0	-	-	-	0.0
	3	-	0.0	-	-	-	-	0.0	0.0	-	-	-	-	-	0.0	0.0	-	0.0	-	-	-	0.0
	4	-	0.0	-	-	-	-	0.0	0.0	-	-	-	-	-	0.0	0.0	-	2.5	-	-	-	2.5
	5	-	0.0	-	-	-	-	0.0	0.0	-	-	-	-	-	1.0	0.0	-	4.0	-	-	-	1.0
	6	-	1.0	-	-	-	-	0.0	0.0	-	-	-	-	-	3.0	0.0	-	3.0	-	-	-	1.0
7	-	0.0	-	-	-	-	1.0	0.0	-	-	-	-	-	0.0	0.0	-	0.5	-	-	-	0.0	
8	-	0.0	-	-	-	-	0.0	0.0	-	-	-	-	-	1.0	0.0	-	0.0	-	-	-	0.0	
9	-	0.0	-	-	-	-	0.0	0.0	-	-	-	-	-	0.0	0.0	-	0.0	-	-	-	0.0	
日合計		-	1.0	-	-	-	-	1.0	0.0	-	-	-	-	-	5.0	0.0	-	10.0	-	-	-	4.5
14	9-10	-	0.0	-	-	-	-	0.0	0.0	-	-	-	-	-	0.0	0.0	-	0.0	-	-	-	0.0
	11	-	0.0	-	-	-	-	0.0	1.0	-	-	-	-	-	1.0	0.0	-	1.0	-	-	-	1.0
	12	-	0.5	-	-	-	-	0.5	0.0	-	-	-	-	-	1.0	0.0	-	2.0	-	-	-	0.5
	13	-	0.0	-	-	-	-	0.0	0.0	-	-	-	-	-	1.0	0.0	-	1.5	-	-	-	0.5
	14	-	0.5	-	-	-	-	0.0	1.0	-	-	-	-	-	0.0	0.0	-	0.5	-	-	-	0.5
	15	-	0.0	-	-	-	-	0.0	0.0	-	-	-	-	-	0.0	0.0	-	0.0	-	-	-	0.0
	16	-	0.0	-	-	-	-	0.5	0.0	-	-	-	-	-	1.0	0.0	-	0.5	-	-	-	0.5
	17	-	0.0	-	-	-	-	0.0	0.0	-	-	-	-	-	1.0	0.0	-	0.5	-	-	-	0.0
	18	-	0.0	-	-	-	-	0.0	0.0	-	-	-	-	-	0.0	0.0	-	0.0	-	-	-	0.5
	19	-	0.5	-	-	-	-	0.5	0.0	-	-	-	-	-	1.0	0.0	-	0.5	-	-	-	0.0
	20	-	0.5	-	-	-	-	0.5	0.0	-	-	-	-	-	0.0	0.0	-	0.5	-	-	-	0.5
	21	-	0.0	-	-	-	-	0.5	0.0	-	-	-	-	-	0.0	0.0	-	0.0	-	-	-	1.0
	22	-	3.0	-	-	-	-	1.5	2.0	-	-	-	-	-	2.0	0.0	-	1.5	-	-	-	0.5
	23	-	1.0	-	-	-	-	0.5	0.0	-	-	-	-	-	3.0	0.0	-	1.5	-	-	-	1.5
	0	-	1.0	-	-	-	-	0.5	1.0	-	-	-	-	-	4.0	0.0	-	6.0	-	-	-	4.5
	1	-	0.5	-	-	-	-	0.0	0.0	-	-	-	-	-	5.0	0.0	-	3.5	-	-	-	4.0
	2	-	0.0	-	-	-	-	0.5	0.0	-	-	-	-	-	1.0	0.0	-	5.0	-	-	-	1.0
	3	-	0.0	-	-	-	-	0.0	0.0	-	-	-	-	-	0.0	0.0	-	0.0	-	-	-	0.0
	4	-	9.0	-	-	-	-	0.5	1.0	-	-	-	-	-	1.0	0.0	-	0.0	-	-	-	0.0
	5	-	3.0	-	-	-	-	0.0	0.0	-	-	-	-	-	0.0	0.0	-	0.0	-	-	-	0.0
	6	-	0.0	-	-	-	-	0.0	0.0	-	-	-	-	-	2.0	0.0	-	3.0	-	-	-	3.0
7	-	0.0	-	-	-	-	0.0	0.0	-	-	-	-	-	0.0	0.0	-	0.0	-	-	-	0.0	
8	-	0.0	-	-	-	-	0.0	0.0	-	-	-	-	-	0.0	0.0	-	0.0	-	-	-	0.0	
9	-	1.5	-	-	-	-	1.0	0.0	-	-	-	-	-	0.0	0.0	-	0.0	-	-	-	0.0	
日合計		-	21.0	-	-	-	-	7.0	6.0	-	-	-	-	-	24.0	0.0	-	27.5	-	-	-	19.5

近畿地方整備局 淀川水系 対象洪水観測所時間雨量表

洪水		S47.9.13																					
日	時	田辺	田辺 (68)	田辺 (気)	菱田	井手	木津	奈良 (気)	加茂 (67)	鷺峰山 (気)	鷺峰山	布目ダム (水)	峰寺 (水)	高山ダム (水)	多羅尾 (37)	尾山 (65)	島ヶ原 (56)	五瀬 (34)	島ヶ原	上野 (53)	上野 (気)	荒木 (71)	
15	9-10	-	3.5	-	-	-	-	1.5	1.0	-	-	-	-	-	1.0	3.5	-	0.5	-	-	-	0.5	-
	11	-	1.0	-	-	-	-	4.0	3.0	-	-	-	-	-	2.0	1.5	-	2.0	-	-	-	5.0	-
	12	-	0.0	-	-	-	-	1.0	1.0	-	-	-	-	-	1.0	1.0	-	1.0	-	-	-	1.0	-
	13	-	0.0	-	-	-	-	0.0	0.0	-	-	-	-	-	0.0	0.5	-	0.0	-	-	-	1.0	-
	14	-	0.0	-	-	-	-	0.0	0.0	-	-	-	-	-	0.0	0.0	-	0.5	-	-	-	0.0	-
	15	-	0.0	-	-	-	-	0.0	0.0	-	-	-	-	-	0.0	0.0	-	0.0	-	-	-	0.0	-
	16	-	0.0	-	-	-	-	0.0	0.0	-	-	-	-	-	0.0	0.0	-	0.0	-	-	-	0.0	-
	17	-	0.0	-	-	-	-	0.0	0.0	-	-	-	-	-	0.0	0.0	-	0.0	-	-	-	0.0	-
	18	-	0.0	-	-	-	-	0.0	0.0	-	-	-	-	-	0.0	0.0	-	0.0	-	-	-	0.0	-
	19	-	0.0	-	-	-	-	0.0	0.0	-	-	-	-	-	0.0	0.0	-	0.0	-	-	-	0.0	-
	20	-	0.0	-	-	-	-	0.0	0.0	-	-	-	-	-	0.0	0.0	-	0.0	-	-	-	0.0	-
	21	-	0.0	-	-	-	-	0.0	0.0	-	-	-	-	-	0.0	0.0	-	0.0	-	-	-	0.0	-
	22	-	0.0	-	-	-	-	0.0	0.0	-	-	-	-	-	0.0	0.0	-	0.0	-	-	-	0.0	-
	23	-	0.0	-	-	-	-	0.0	0.0	-	-	-	-	-	0.0	0.0	-	0.0	-	-	-	0.0	-
	0	-	0.0	-	-	-	-	0.5	1.0	-	-	-	-	-	0.0	0.0	-	0.0	-	-	-	0.0	-
	1	-	0.0	-	-	-	-	0.0	0.0	-	-	-	-	-	0.0	0.0	-	0.0	-	-	-	0.0	-
	2	-	0.0	-	-	-	-	0.0	0.0	-	-	-	-	-	0.0	0.0	-	0.0	-	-	-	0.0	-
	3	-	0.0	-	-	-	-	0.0	0.0	-	-	-	-	-	0.0	0.5	-	0.0	-	-	-	0.5	-
	4	-	0.0	-	-	-	-	0.0	0.0	-	-	-	-	-	0.0	0.0	-	0.0	-	-	-	0.5	-
	5	-	0.0	-	-	-	-	0.0	0.0	-	-	-	-	-	0.0	0.5	-	0.0	-	-	-	0.5	-
6	-	0.0	-	-	-	-	0.0	0.0	-	-	-	-	-	0.0	0.0	-	0.0	-	-	-	0.0	-	
7	-	0.5	-	-	-	-	0.0	0.0	-	-	-	-	-	0.0	0.0	-	0.5	-	-	-	0.0	-	
8	-	0.5	-	-	-	-	0.5	0.0	-	-	-	-	-	1.0	0.0	-	0.5	-	-	-	0.5	-	
9	-	0.5	-	-	-	-	0.5	1.0	-	-	-	-	-	1.0	0.5	-	1.0	-	-	-	1.5	-	
日合計		-	6.0	-	-	-	-	8.0	7.0	-	-	-	-	-	6.0	8.0	-	6.0	-	-	-	11.0	-
16	9-10	-	0.5	-	-	-	-	1.5	1.0	-	-	-	-	-	2.0	1.5	-	1.0	-	-	-	2.0	-
	11	-	4.0	-	-	-	-	2.5	3.0	-	-	-	-	-	3.0	4.0	-	5.5	-	-	-	3.0	-
	12	-	4.0	-	-	-	-	2.5	3.0	-	-	-	-	-	5.0	2.5	-	4.5	-	-	-	3.0	-
	13	-	3.0	-	-	-	-	1.5	4.0	-	-	-	-	-	6.0	3.0	-	5.5	-	-	-	4.5	-
	14	-	1.0	-	-	-	-	0.0	1.0	-	-	-	-	-	2.0	7.0	-	3.0	-	-	-	2.0	-
	15	-	9.5	-	-	-	-	2.5	3.0	-	-	-	-	-	10.0	3.0	-	12.5	-	-	-	14.0	-
	16	-	7.0	-	-	-	-	6.0	9.0	-	-	-	-	-	13.0	5.0	-	16.5	-	-	-	15.0	-
	17	-	3.0	-	-	-	-	3.5	9.0	-	-	-	-	-	9.0	8.0	-	10.5	-	-	-	14.5	-
	18	-	11.0	-	-	-	-	7.5	8.0	-	-	-	-	-	13.0	11.0	-	13.5	-	-	-	18.0	-
	19	-	14.0	-	-	-	-	23.0	31.0	-	-	-	-	-	26.0	8.0	-	21.0	-	-	-	32.5	-
	20	-	7.0	-	-	-	-	7.0	3.0	-	-	-	-	-	6.0	15.0	-	12.0	-	-	-	15.0	-
	21	-	29.0	-	-	-	-	13.0	13.0	-	-	-	-	-	9.0	11.0	-	11.5	-	-	-	17.0	-
	22	-	20.0	-	-	-	-	13.0	7.0	-	-	-	-	-	10.0	8.0	-	10.0	-	-	-	4.0	-
	23	-	0.0	-	-	-	-	4.5	2.0	-	-	-	-	-	2.0	6.0	-	2.5	-	-	-	0.5	-
	0	-	0.0	-	-	-	-	3.5	0.0	-	-	-	-	-	7.0	7.0	-	4.0	-	-	-	6.0	-
	1	-	0.0	-	-	-	-	3.5	3.0	-	-	-	-	-	7.0	2.0	-	14.0	-	-	-	6.5	-
	2	-	0.0	-	-	-	-	3.0	1.0	-	-	-	-	-	3.0	2.0	-	4.0	-	-	-	2.0	-
	3	-	0.0	-	-	-	-	1.0	0.0	-	-	-	-	-	2.0	2.0	-	1.0	-	-	-	2.0	-
	4	-	0.0	-	-	-	-	0.0	0.0	-	-	-	-	-	0.0	0.0	-	0.0	-	-	-	0.0	-
	5	-	0.0	-	-	-	-	0.0	0.0	-	-	-	-	-	0.0	0.0	-	0.0	-	-	-	0.0	-
6	-	0.0	-	-	-	-	0.0	0.0	-	-	-	-	-	0.0	0.0	-	0.0	-	-	-	0.0	-	
7	-	0.0	-	-	-	-	0.0	0.0	-	-	-	-	-	0.0	0.0	-	0.0	-	-	-	0.0	-	
8	-	0.0	-	-	-	-	0.0	0.0	-	-	-	-	-	0.0	0.0	-	0.0	-	-	-	0.0	-	
9	-	0.0	-	-	-	-	0.0	0.0	-	-	-	-	-	0.0	0.0	-	0.0	-	-	-	0.0	-	
日合計		-	113.0	-	-	-	-	99.0	101.0	-	-	-	-	-	135.0	106.0	-	152.5	-	-	-	161.5	-

近畿地方整備局 淀川水系 対象洪水観測所時間雨量表

洪水		S47.9.13																				
日	時	田辺	田辺 (68)	田辺 (気)	菱田	井手	木津	奈良 (気)	加茂 (67)	鷺峰山 (気)	鷺峰山	布目ダム (水)	峰寺 (水)	高山ダム (水)	多羅尾 (37)	尾山 (65)	島ヶ原 (56)	五瀬 (34)	島ヶ原	上野 (53)	上野 (気)	荒木 (71)
17 日	9-10	-	0.0	-	-	-	-	0.0	0.0	-	-	-	-	-	0.0	0.0	-	0.0	-	-	0.0	-
	11	-	0.0	-	-	-	-	0.0	0.0	-	-	-	-	-	0.0	0.0	-	0.0	-	-	0.0	-
	12	-	0.0	-	-	-	-	0.0	0.0	-	-	-	-	-	0.0	0.0	-	0.0	-	-	0.0	-
	13	-	0.0	-	-	-	-	0.0	0.0	-	-	-	-	-	0.0	0.0	-	0.0	-	-	0.0	-
	14	-	0.0	-	-	-	-	0.0	0.0	-	-	-	-	-	0.0	0.0	-	0.5	-	-	0.0	-
	15	-	0.0	-	-	-	-	0.0	0.0	-	-	-	-	-	0.0	0.0	-	0.0	-	-	0.0	-
	16	-	0.0	-	-	-	-	0.0	0.0	-	-	-	-	-	0.0	0.0	-	0.0	-	-	0.0	-
	17	-	0.0	-	-	-	-	0.0	0.0	-	-	-	-	-	0.0	0.0	-	0.0	-	-	0.0	-
	18	-	0.0	-	-	-	-	0.0	0.0	-	-	-	-	-	0.0	0.0	-	0.0	-	-	0.0	-
	19	-	0.0	-	-	-	-	0.0	0.0	-	-	-	-	-	0.0	0.0	-	0.0	-	-	0.0	-
	20	-	0.0	-	-	-	-	0.0	0.0	-	-	-	-	-	0.0	0.0	-	0.0	-	-	0.0	-
	21	-	0.0	-	-	-	-	0.0	0.0	-	-	-	-	-	0.0	0.0	-	0.0	-	-	0.0	-
	22	-	0.0	-	-	-	-	0.0	0.0	-	-	-	-	-	0.0	0.0	-	0.0	-	-	0.0	-
	23	-	0.0	-	-	-	-	0.0	0.0	-	-	-	-	-	0.0	0.0	-	0.0	-	-	0.0	-
	0	-	0.0	-	-	-	-	0.0	0.0	-	-	-	-	-	0.0	0.0	-	0.0	-	-	0.0	-
	1	-	0.0	-	-	-	-	0.0	0.0	-	-	-	-	-	0.0	0.0	-	0.0	-	-	0.0	-
	2	-	0.0	-	-	-	-	0.0	0.0	-	-	-	-	-	0.0	0.0	-	0.0	-	-	0.0	-
	3	-	0.0	-	-	-	-	0.0	0.0	-	-	-	-	-	0.0	0.0	-	0.0	-	-	0.0	-
	4	-	0.0	-	-	-	-	0.0	0.0	-	-	-	-	-	0.0	0.0	-	0.0	-	-	0.0	-
	5	-	0.0	-	-	-	-	0.0	0.0	-	-	-	-	-	0.0	0.0	-	0.0	-	-	0.0	-
6	-	0.0	-	-	-	-	0.0	0.0	-	-	-	-	-	0.0	0.0	-	0.0	-	-	0.0	-	
7	-	0.0	-	-	-	-	0.0	0.0	-	-	-	-	-	0.0	0.0	-	0.0	-	-	0.0	-	
8	-	0.0	-	-	-	-	0.0	0.0	-	-	-	-	-	0.0	0.0	-	0.0	-	-	0.0	-	
9	-	0.0	-	-	-	-	0.0	0.0	-	-	-	-	-	0.0	0.0	-	0.0	-	-	0.0	-	
日合計		-	0.0	-	-	-	-	0.0	0.0	-	-	-	-	-	0.0	0.0	-	0.5	-	-	0.0	-
*総雨量		-	141.0	-	-	-	-	115.0	114.0	-	-	-	-	-	170.0	114.0	-	196.5	-	-	196.5	-

*総雨量は一連降雨の合計

近畿地方整備局 淀川水系 対象洪水観測所時間雨量表

洪水		S47.9.13																				
日	時	依那古 (65)	阿保 (51)	坂下 (63)	阿波 (52)	井之市 (水)	針 (気)	針ヶ別所 (水)	針ヶ別所 (66)	榎原 (61)	室生ダム (水)	笠間 (水)	室生 (水)	家野 (水)	名張 (気)	曾爾 (68)	曾爾 (水)	青蓮池ダム (水)	名張 (64)	国津 (水)	国見山 (気)	伊賀見 (水)
13	9-10	-	0.0	-	-	-	-	-	-	0.0	-	0.0	0.0	0.0	-	-	-	0.0	0.0	-	-	-
	11	-	0.0	-	-	-	-	-	-	0.0	-	0.0	0.0	0.0	-	-	-	0.0	0.0	-	-	-
	12	-	0.0	-	-	-	-	-	-	0.0	-	0.0	0.0	0.0	-	-	-	0.0	0.0	-	-	-
	13	-	0.0	-	-	-	-	-	-	0.0	-	0.0	0.0	0.0	-	-	-	0.0	0.0	-	-	-
	14	-	0.0	-	-	-	-	-	-	0.0	-	0.0	0.0	0.0	-	-	-	0.0	0.0	-	-	-
	15	-	0.0	-	-	-	-	-	-	2.0	-	5.0	0.0	0.0	-	-	-	0.0	0.0	-	-	-
	16	-	0.0	-	-	-	-	-	-	1.0	-	8.0	0.0	0.0	-	-	-	0.0	0.0	-	-	-
	17	-	0.0	-	-	-	-	-	-	0.0	-	1.0	0.0	1.0	-	-	-	0.0	0.0	-	-	-
	18	-	0.0	-	-	-	-	-	-	0.0	-	0.0	0.0	0.0	-	-	-	0.0	0.0	-	-	-
	19	-	0.0	-	-	-	-	-	-	0.0	-	0.0	0.0	0.0	-	-	-	0.0	0.0	-	-	-
	20	-	0.0	-	-	-	-	-	-	0.0	-	0.0	0.0	0.0	-	-	-	0.0	0.0	-	-	-
	21	-	0.0	-	-	-	-	-	-	0.0	-	0.0	0.0	0.0	-	-	-	0.0	0.0	-	-	-
	22	-	0.0	-	-	-	-	-	-	0.0	-	0.0	0.0	0.0	-	-	-	0.0	0.0	-	-	-
	23	-	0.0	-	-	-	-	-	-	0.0	-	0.0	0.0	0.0	-	-	-	0.0	0.0	-	-	-
	0	-	0.0	-	-	-	-	-	-	0.0	-	0.0	0.0	0.0	-	-	-	0.0	0.0	-	-	-
	1	-	0.0	-	-	-	-	-	-	0.0	-	0.0	0.0	0.0	-	-	-	0.0	0.0	-	-	-
	2	-	0.0	-	-	-	-	-	-	0.0	-	0.0	0.0	0.0	-	-	-	0.0	0.0	-	-	-
	3	-	0.0	-	-	-	-	-	-	0.5	-	1.0	0.0	1.0	-	-	-	0.0	0.0	-	-	-
	4	-	0.0	-	-	-	-	-	-	0.0	-	0.0	1.0	1.0	-	-	-	0.0	0.5	-	-	-
5	-	3.0	-	-	-	-	-	-	0.0	-	1.0	0.0	1.0	-	-	-	1.5	1.0	-	-	-	
6	-	2.0	-	-	-	-	-	-	0.5	-	0.0	0.0	2.0	-	-	-	1.5	1.5	-	-	-	
7	-	0.0	-	-	-	-	-	-	0.0	-	1.0	1.0	0.0	-	-	-	0.0	0.5	-	-	-	
8	-	1.0	-	-	-	-	-	-	0.0	-	0.0	0.0	0.0	-	-	-	0.0	0.0	-	-	-	
9	-	0.0	-	-	-	-	-	-	0.0	-	0.0	0.0	0.0	-	-	-	0.0	0.0	-	-	-	
日合計		-	6.0	-	-	-	-	-	-	4.0	-	17.0	2.0	5.0	-	-	-	3.0	3.5	-	-	-
14	9-10	-	0.0	-	-	-	-	-	-	0.0	-	0.0	0.0	0.0	-	-	-	0.5	0.0	-	-	-
	11	-	0.0	-	-	-	-	-	-	0.0	-	0.0	0.0	1.0	-	-	-	0.0	0.0	-	-	-
	12	-	1.0	-	-	-	-	-	-	0.0	-	0.0	0.0	1.0	-	-	-	0.5	0.5	-	-	-
	13	-	0.0	-	-	-	-	-	-	0.0	-	1.0	1.0	0.0	-	-	-	0.0	0.0	-	-	-
	14	-	1.0	-	-	-	-	-	-	0.5	-	1.0	1.0	1.0	-	-	-	2.5	1.5	-	-	-
	15	-	2.0	-	-	-	-	-	-	0.0	-	0.0	1.0	0.0	-	-	-	0.5	0.5	-	-	-
	16	-	1.0	-	-	-	-	-	-	0.0	-	0.0	0.0	0.0	-	-	-	1.0	0.0	-	-	-
	17	-	1.0	-	-	-	-	-	-	0.5	-	1.0	1.0	0.0	-	-	-	0.5	0.5	-	-	-
	18	-	1.0	-	-	-	-	-	-	0.0	-	0.0	1.0	1.0	-	-	-	0.5	0.5	-	-	-
	19	-	1.0	-	-	-	-	-	-	0.0	-	1.0	1.0	1.0	-	-	-	1.5	1.5	-	-	-
	20	-	0.0	-	-	-	-	-	-	0.0	-	0.0	0.0	1.0	-	-	-	0.0	0.0	-	-	-
	21	-	0.0	-	-	-	-	-	-	0.0	-	0.0	1.0	0.0	-	-	-	1.0	0.0	-	-	-
	22	-	1.0	-	-	-	-	-	-	0.0	-	0.0	0.0	0.0	-	-	-	0.0	0.0	-	-	-
	23	-	1.0	-	-	-	-	-	-	1.0	-	1.0	1.0	0.0	-	-	-	1.5	0.0	-	-	-
	0	-	5.0	-	-	-	-	-	-	2.0	-	3.0	9.0	4.0	-	-	-	4.5	6.0	-	-	-
	1	-	6.0	-	-	-	-	-	-	1.0	-	22.0	13.0	13.0	-	-	-	8.5	9.0	-	-	-
	2	-	0.0	-	-	-	-	-	-	0.0	-	0.0	0.0	2.0	-	-	-	0.0	0.0	-	-	-
	3	-	1.0	-	-	-	-	-	-	0.0	-	1.0	1.0	0.0	-	-	-	1.0	1.0	-	-	-
	4	-	0.0	-	-	-	-	-	-	0.0	-	0.0	1.0	0.0	-	-	-	0.0	0.0	-	-	-
5	-	0.0	-	-	-	-	-	-	0.0	-	0.0	0.0	0.0	-	-	-	4.0	0.0	-	-	-	
6	-	2.0	-	-	-	-	-	-	0.0	-	2.0	0.0	1.0	-	-	-	0.0	0.5	-	-	-	
7	-	1.0	-	-	-	-	-	-	0.0	-	0.0	0.0	0.0	-	-	-	0.0	0.0	-	-	-	
8	-	0.0	-	-	-	-	-	-	0.0	-	0.0	0.0	0.0	-	-	-	0.0	0.0	-	-	-	
9	-	0.0	-	-	-	-	-	-	0.5	-	0.0	0.0	0.0	-	-	-	0.0	0.0	-	-	-	
日合計		-	25.0	-	-	-	-	-	-	5.5	-	33.0	32.0	26.0	-	-	-	28.0	21.5	-	-	-

近畿地方整備局 淀川水系 対象洪水観測所時間雨量表

洪水		S47.9.13																				
日	時	依那古 (65)	阿保 (51)	坂下 (63)	阿波 (52)	井之市 (水)	針 (気)	針ヶ別所 (水)	針ヶ別所 (66)	榎原 (61)	室生ダム (水)	笠間 (水)	室生 (水)	家野 (水)	名張 (気)	曾爾 (68)	曾爾 (水)	青蓮池ダム (水)	名張 (64)	国津 (水)	国見山 (気)	伊賀見 (水)
15	9-10	-	0.0	-	-	-	-	-	-	5.0	-	1.0	2.0	1.0	-	-	-	1.5	0.0	-	-	-
	11	-	5.0	-	-	-	-	-	-	3.0	-	6.0	6.0	5.0	-	-	-	5.0	4.0	-	-	-
	12	-	1.0	-	-	-	-	-	-	1.0	-	0.0	3.0	2.0	-	-	-	0.5	3.0	-	-	-
	13	-	0.0	-	-	-	-	-	-	0.5	-	1.0	2.0	0.0	-	-	-	0.5	1.0	-	-	-
	14	-	1.0	-	-	-	-	-	-	0.5	-	0.0	0.0	0.0	-	-	-	0.0	0.5	-	-	-
	15	-	0.0	-	-	-	-	-	-	0.0	-	0.0	1.0	0.0	-	-	-	0.0	0.0	-	-	-
	16	-	0.0	-	-	-	-	-	-	0.0	-	0.0	0.0	1.0	-	-	-	0.5	0.0	-	-	-
	17	-	0.0	-	-	-	-	-	-	0.0	-	0.0	0.0	0.0	-	-	-	0.0	0.0	-	-	-
	18	-	0.0	-	-	-	-	-	-	0.0	-	0.0	0.0	0.0	-	-	-	0.0	0.0	-	-	-
	19	-	0.0	-	-	-	-	-	-	0.0	-	0.0	0.0	0.0	-	-	-	0.0	0.0	-	-	-
	20	-	0.0	-	-	-	-	-	-	0.0	-	0.0	0.0	0.0	-	-	-	0.0	0.0	-	-	-
	21	-	0.0	-	-	-	-	-	-	0.0	-	0.0	0.0	0.0	-	-	-	0.0	0.0	-	-	-
	22	-	0.0	-	-	-	-	-	-	0.0	-	0.0	0.0	0.0	-	-	-	0.0	0.0	-	-	-
	23	-	0.0	-	-	-	-	-	-	0.0	-	0.0	0.0	0.0	-	-	-	0.0	0.0	-	-	-
	0	-	0.0	-	-	-	-	-	-	0.0	-	0.0	0.0	0.0	-	-	-	0.0	0.0	-	-	-
	1	-	0.0	-	-	-	-	-	-	0.0	-	0.0	0.0	0.0	-	-	-	0.0	0.0	-	-	-
	2	-	0.0	-	-	-	-	-	-	0.0	-	0.0	0.0	0.0	-	-	-	0.0	0.0	-	-	-
	3	-	0.0	-	-	-	-	-	-	0.0	-	0.0	0.0	0.0	-	-	-	0.5	0.0	-	-	-
	4	-	0.0	-	-	-	-	-	-	0.0	-	0.0	0.0	0.0	-	-	-	0.0	0.0	-	-	-
5	-	0.0	-	-	-	-	-	-	0.0	-	0.0	0.0	0.0	-	-	-	0.0	0.0	-	-	-	
6	-	0.0	-	-	-	-	-	-	0.5	-	0.0	1.0	0.0	-	-	-	0.0	0.0	-	-	-	
7	-	0.0	-	-	-	-	-	-	0.0	-	1.0	0.0	0.0	-	-	-	0.5	0.5	-	-	-	
8	-	1.0	-	-	-	-	-	-	1.5	-	0.0	2.0	1.0	-	-	-	1.0	0.0	-	-	-	
9	-	3.0	-	-	-	-	-	-	1.0	-	2.0	2.0	1.0	-	-	-	2.0	0.0	-	-	-	
日合計		-	11.0	-	-	-	-	-	-	13.0	-	11.0	19.0	11.0	-	-	-	12.0	9.0	-	-	-
16	9-10	-	2.0	-	-	-	-	-	-	2.5	-	4.0	5.0	4.0	-	-	-	4.0	3.5	-	-	-
	11	-	6.0	-	-	-	-	-	-	1.5	-	2.0	3.0	3.0	-	-	-	2.5	2.0	-	-	-
	12	-	3.0	-	-	-	-	-	-	1.5	-	3.0	3.0	3.0	-	-	-	2.0	4.0	-	-	-
	13	-	7.0	-	-	-	-	-	-	0.5	-	5.0	3.0	8.0	-	-	-	6.5	5.5	-	-	-
	14	-	3.0	-	-	-	-	-	-	0.0	-	2.0	1.0	1.0	-	-	-	2.5	2.5	-	-	-
	15	-	9.0	-	-	-	-	-	-	5.0	-	10.0	9.0	7.0	-	-	-	12.0	15.0	-	-	-
	16	-	11.0	-	-	-	-	-	-	6.0	-	9.0	17.0	13.0	-	-	-	14.0	13.0	-	-	-
	17	-	22.0	-	-	-	-	-	-	5.5	-	8.0	11.0	11.0	-	-	-	11.5	9.0	-	-	-
	18	-	16.0	-	-	-	-	-	-	6.0	-	20.0	18.0	14.0	-	-	-	19.0	15.0	-	-	-
	19	-	35.0	-	-	-	-	-	-	5.0	-	21.0	23.0	29.0	-	-	-	24.5	30.0	-	-	-
	20	-	15.0	-	-	-	-	-	-	9.0	-	20.0	25.0	16.0	-	-	-	19.5	20.0	-	-	-
	21	-	14.0	-	-	-	-	-	-	4.0	-	22.0	29.0	17.0	-	-	-	15.0	15.0	-	-	-
	22	-	2.0	-	-	-	-	-	-	10.0	-	1.0	5.0	3.0	-	-	-	2.0	9.0	-	-	-
	23	-	2.0	-	-	-	-	-	-	25.0	-	27.0	16.0	9.0	-	-	-	8.0	5.0	-	-	-
	0	-	5.0	-	-	-	-	-	-	7.0	-	21.0	14.0	18.0	-	-	-	8.5	17.0	-	-	-
	1	-	3.0	-	-	-	-	-	-	3.5	-	3.0	2.0	3.0	-	-	-	3.5	11.0	-	-	-
	2	-	2.0	-	-	-	-	-	-	3.0	-	4.0	4.0	5.0	-	-	-	1.5	7.0	-	-	-
	3	-	1.0	-	-	-	-	-	-	0.5	-	1.0	1.0	2.0	-	-	-	0.5	0.0	-	-	-
	4	-	0.0	-	-	-	-	-	-	0.0	-	0.0	0.0	0.0	-	-	-	0.0	0.0	-	-	-
5	-	0.0	-	-	-	-	-	-	0.0	-	0.0	0.0	0.0	-	-	-	0.0	0.0	-	-	-	
6	-	0.0	-	-	-	-	-	-	0.0	-	0.0	0.0	0.0	-	-	-	0.0	0.0	-	-	-	
7	-	0.0	-	-	-	-	-	-	0.0	-	0.0	0.0	0.0	-	-	-	0.0	0.0	-	-	-	
8	-	0.0	-	-	-	-	-	-	0.0	-	0.0	0.0	0.0	-	-	-	0.0	0.0	-	-	-	
9	-	0.0	-	-	-	-	-	-	0.0	-	0.0	0.0	0.0	-	-	-	0.0	0.0	-	-	-	
日合計		-	158.0	-	-	-	-	-	-	95.5	-	183.0	189.0	166.0	-	-	-	157.0	183.5	-	-	-

近畿地方整備局 淀川水系 対象洪水観測所時間雨量表

洪水		S47.9.13																				
日	時	依那古 (65)	阿保 (51)	坂下 (63)	阿波 (52)	井之市 (水)	針 (気)	針ヶ別所 (水)	針ヶ別所 (66)	榎原 (61)	室生ダム (水)	笠間 (水)	室生 (水)	家野 (水)	名張 (気)	曾爾 (68)	曾爾 (水)	青蓮池ダム (水)	名張 (64)	国津 (水)	国見山 (気)	伊賀見 (水)
	9-10	-	0.0	-	-	-	-	-	-	1.0	-	0.0	1.0	0.0	-	-	-	0.0	0.0	-	-	-
	11	-	0.0	-	-	-	-	-	-	0.0	-	0.0	0.0	0.0	-	-	-	0.0	0.0	-	-	-
	12	-	0.0	-	-	-	-	-	-	0.0	-	0.0	0.0	0.0	-	-	-	0.0	0.0	-	-	-
	13	-	0.0	-	-	-	-	-	-	0.0	-	0.0	0.0	0.0	-	-	-	0.0	0.0	-	-	-
	14	-	0.0	-	-	-	-	-	-	0.0	-	0.0	0.0	0.0	-	-	-	0.0	0.0	-	-	-
	15	-	0.0	-	-	-	-	-	-	0.0	-	0.0	0.0	0.0	-	-	-	0.0	0.0	-	-	-
	16	-	0.0	-	-	-	-	-	-	0.0	-	0.0	0.0	0.0	-	-	-	0.0	0.0	-	-	-
	17	-	0.0	-	-	-	-	-	-	0.0	-	0.0	0.0	0.0	-	-	-	0.0	0.0	-	-	-
	18	-	0.0	-	-	-	-	-	-	0.0	-	0.0	0.0	0.0	-	-	-	0.0	0.0	-	-	-
	19	-	0.0	-	-	-	-	-	-	0.0	-	0.0	0.0	0.0	-	-	-	0.0	0.0	-	-	-
17	20	-	0.0	-	-	-	-	-	-	0.0	-	0.0	0.0	0.0	-	-	-	0.0	0.0	-	-	-
	21	-	0.0	-	-	-	-	-	-	0.0	-	0.0	0.0	0.0	-	-	-	0.0	0.0	-	-	-
	22	-	0.0	-	-	-	-	-	-	0.0	-	0.0	0.0	0.0	-	-	-	0.0	0.0	-	-	-
	23	-	0.0	-	-	-	-	-	-	0.0	-	0.0	0.0	0.0	-	-	-	0.0	0.0	-	-	-
	0	-	0.0	-	-	-	-	-	-	0.0	-	0.0	0.0	0.0	-	-	-	0.0	0.0	-	-	-
	1	-	0.0	-	-	-	-	-	-	0.0	-	0.0	0.0	0.0	-	-	-	0.0	0.0	-	-	-
	2	-	0.0	-	-	-	-	-	-	0.0	-	0.0	0.0	0.0	-	-	-	0.0	0.0	-	-	-
	3	-	0.0	-	-	-	-	-	-	0.0	-	0.0	0.0	0.0	-	-	-	0.0	0.0	-	-	-
	4	-	0.0	-	-	-	-	-	-	0.0	-	0.0	0.0	0.0	-	-	-	0.0	0.0	-	-	-
	5	-	0.0	-	-	-	-	-	-	0.0	-	0.0	0.0	0.0	-	-	-	0.0	0.0	-	-	-
	6	-	0.0	-	-	-	-	-	-	0.0	-	0.0	0.0	0.0	-	-	-	0.0	0.0	-	-	-
	7	-	0.0	-	-	-	-	-	-	0.0	-	0.0	0.0	0.0	-	-	-	0.0	0.0	-	-	-
	8	-	0.0	-	-	-	-	-	-	0.0	-	0.0	0.0	0.0	-	-	-	0.0	0.0	-	-	-
	9	-	0.0	-	-	-	-	-	-	0.0	-	0.0	0.0	0.0	-	-	-	0.0	0.0	-	-	-
	日合計	-	0.0	-	-	-	-	-	-	1.0	-	0.0	1.0	0.0	-	-	-	0.0	0.0	-	-	-
	*総雨量	-	200.0	-	-	-	-	-	-	119.0	-	244.0	243.0	208.0	-	-	-	200.0	217.5	-	-	-

*総雨量は一連降雨の合計

近畿地方整備局 淀川水系 対象洪水観測所時間雨量表

洪水		S47.9.13																				
日	時	曾爾 (気)	伊賀見 (72)	太郎生 (水)	太郎生 (57)	霧生 (水)	霧生 (50)	大宇陀 (気)	大宇陀 (水)	古市場 (水)	内牧 (水)	岩端 (59)	高見 (気)	山粕 (75)	桃俣 (71)	桃俣 (水)	土屋原 (73)	菅野 (水)	神末 (水)	白山 (気)	粥見 (気)	黒津
13	9-10	-	-	-	0.0	-	0.0	-	-	0.0	-	0.0	-	-	0.0	-	-	0.0	-	-	-	0.0
	11	-	-	-	0.0	-	0.0	-	-	0.0	-	0.0	-	-	0.0	-	-	0.0	-	-	-	0.0
	12	-	-	-	0.0	-	0.0	-	-	0.0	-	0.0	-	-	0.0	-	-	0.0	-	-	-	0.0
	13	-	-	-	0.0	-	0.0	-	-	0.0	-	0.0	-	-	0.0	-	-	0.0	-	-	-	0.0
	14	-	-	-	0.0	-	0.0	-	-	0.0	-	0.0	-	-	0.0	-	-	0.0	-	-	-	0.0
	15	-	-	-	0.0	-	0.0	-	-	0.0	-	0.0	-	-	0.0	-	-	0.0	-	-	-	0.0
	16	-	-	-	0.0	-	0.0	-	-	0.0	-	0.0	-	-	0.0	-	-	0.0	-	-	-	0.0
	17	-	-	-	0.0	-	0.0	-	-	0.0	-	0.0	-	-	0.0	-	-	0.0	-	-	-	0.0
	18	-	-	-	0.0	-	0.0	-	-	0.0	-	0.0	-	-	0.0	-	-	0.0	-	-	-	0.0
	19	-	-	-	0.0	-	0.0	-	-	0.0	-	0.0	-	-	0.0	-	-	0.0	-	-	-	0.0
	20	-	-	-	0.0	-	0.0	-	-	0.0	-	0.0	-	-	0.0	-	-	0.0	-	-	-	0.0
	21	-	-	-	0.0	-	0.0	-	-	0.0	-	0.0	-	-	0.0	-	-	0.0	-	-	-	0.0
	22	-	-	-	0.0	-	0.0	-	-	0.0	-	0.0	-	-	0.0	-	-	0.0	-	-	-	0.0
	23	-	-	-	0.0	-	0.0	-	-	0.0	-	0.0	-	-	0.0	-	-	0.0	-	-	-	0.0
	0	-	-	-	0.0	-	0.0	-	-	0.0	-	0.0	-	-	0.0	-	-	0.0	-	-	-	0.0
	1	-	-	-	0.0	-	0.0	-	-	1.0	-	0.0	-	-	0.0	-	-	0.0	-	-	-	0.0
	2	-	-	-	1.0	-	0.0	-	-	0.0	-	0.0	-	-	1.0	-	-	1.0	-	-	-	0.0
	3	-	-	-	0.0	-	1.0	-	-	0.0	-	1.0	-	-	1.0	-	-	1.0	-	-	-	0.0
	4	-	-	-	2.0	-	0.0	-	-	0.0	-	0.0	-	-	0.0	-	-	0.0	-	-	-	0.0
	5	-	-	-	2.0	-	9.0	-	-	0.0	-	0.0	-	-	2.0	-	-	2.0	-	-	-	0.0
6	-	-	-	1.0	-	4.0	-	-	1.0	-	1.0	-	-	2.0	-	-	1.0	-	-	-	1.0	
7	-	-	-	1.0	-	1.0	-	-	0.0	-	0.0	-	-	0.0	-	-	1.0	-	-	-	0.0	
8	-	-	-	0.0	-	0.0	-	-	0.0	-	0.0	-	-	0.0	-	-	0.0	-	-	-	0.0	
9	-	-	-	0.0	-	0.0	-	-	0.0	-	0.0	-	-	0.0	-	-	0.0	-	-	-	0.0	
日合計		-	-	-	7.0	-	15.0	-	-	2.0	-	2.0	-	-	6.0	-	-	6.0	-	-	-	1.0
14	9-10	-	-	-	0.0	-	0.0	-	-	0.0	-	0.0	-	-	0.0	-	-	1.0	-	-	-	0.0
	11	-	-	-	0.0	-	3.0	-	-	0.0	-	0.0	-	-	0.0	-	-	1.0	-	-	-	0.0
	12	-	-	-	0.0	-	2.0	-	-	0.0	-	0.0	-	-	0.0	-	-	1.0	-	-	-	1.0
	13	-	-	-	0.0	-	1.0	-	-	0.0	-	0.0	-	-	2.0	-	-	4.0	-	-	-	1.0
	14	-	-	-	0.0	-	1.0	-	-	0.0	-	0.0	-	-	2.0	-	-	3.0	-	-	-	0.0
	15	-	-	-	0.0	-	0.0	-	-	0.0	-	1.0	-	-	1.0	-	-	2.0	-	-	-	0.0
	16	-	-	-	0.0	-	0.0	-	-	0.0	-	0.0	-	-	0.0	-	-	0.0	-	-	-	0.0
	17	-	-	-	0.0	-	1.0	-	-	0.0	-	0.0	-	-	2.0	-	-	5.0	-	-	-	0.0
	18	-	-	-	2.0	-	1.0	-	-	0.0	-	1.0	-	-	3.0	-	-	1.0	-	-	-	0.0
	19	-	-	-	0.0	-	2.0	-	-	0.0	-	0.0	-	-	4.0	-	-	1.0	-	-	-	0.0
	20	-	-	-	0.0	-	0.0	-	-	0.0	-	0.0	-	-	2.0	-	-	1.0	-	-	-	0.0
	21	-	-	-	0.0	-	0.0	-	-	0.0	-	1.0	-	-	1.0	-	-	4.0	-	-	-	0.0
	22	-	-	-	5.0	-	0.0	-	-	0.0	-	0.0	-	-	5.0	-	-	0.0	-	-	-	0.0
	23	-	-	-	10.0	-	3.0	-	-	1.0	-	2.0	-	-	9.0	-	-	4.0	-	-	-	3.0
	0	-	-	-	10.0	-	7.0	-	-	1.0	-	5.0	-	-	3.0	-	-	4.0	-	-	-	1.0
	1	-	-	-	5.0	-	13.0	-	-	5.0	-	9.0	-	-	0.0	-	-	17.0	-	-	-	0.0
	2	-	-	-	0.0	-	1.0	-	-	0.0	-	0.0	-	-	0.0	-	-	0.0	-	-	-	0.0
	3	-	-	-	0.0	-	0.0	-	-	1.0	-	1.0	-	-	1.0	-	-	1.0	-	-	-	0.0
	4	-	-	-	0.0	-	2.0	-	-	0.0	-	0.0	-	-	0.0	-	-	1.0	-	-	-	1.0
	5	-	-	-	2.0	-	4.0	-	-	0.0	-	0.0	-	-	2.0	-	-	5.0	-	-	-	4.0
6	-	-	-	0.0	-	1.0	-	-	0.0	-	0.0	-	-	0.0	-	-	0.0	-	-	-	1.0	
7	-	-	-	0.0	-	0.0	-	-	0.0	-	0.0	-	-	0.0	-	-	1.0	-	-	-	0.0	
8	-	-	-	0.0	-	1.0	-	-	0.0	-	0.0	-	-	0.0	-	-	0.0	-	-	-	0.0	
9	-	-	-	0.0	-	0.0	-	-	0.0	-	0.0	-	-	0.0	-	-	2.0	-	-	-	0.0	
日合計		-	-	-	34.0	-	43.0	-	-	8.0	-	20.0	-	-	37.0	-	-	59.0	-	-	-	12.0

近畿地方整備局 淀川水系 対象洪水観測所時間雨量表

洪水		S47.9.13																				
日	時	曾爾 (気)	伊賀見 (72)	太郎生 (水)	太郎生 (57)	霧生 (水)	霧生 (50)	大宇陀 (気)	大宇陀 (水)	古市場 (水)	内牧 (水)	岩端 (59)	高見 (気)	山粕 (75)	桃俣 (71)	桃俣 (水)	土屋原 (73)	菅野 (水)	神末 (水)	白山 (気)	粥見 (気)	黒津
15	9-10	-	-	-	4.0	-	0.0	-	-	2.0	-	2.0	-	-	5.0	-	-	3.0	-	-	-	0.0
	11	-	-	-	3.0	-	6.0	-	-	6.0	-	8.0	-	-	6.0	-	-	5.0	-	-	-	2.0
	12	-	-	-	0.0	-	3.0	-	-	1.0	-	2.0	-	-	2.0	-	-	8.0	-	-	-	2.0
	13	-	-	-	0.0	-	0.0	-	-	1.0	-	1.0	-	-	1.0	-	-	1.0	-	-	-	1.0
	14	-	-	-	0.0	-	1.0	-	-	0.0	-	0.0	-	-	1.0	-	-	1.0	-	-	-	0.0
	15	-	-	-	0.0	-	0.0	-	-	0.0	-	1.0	-	-	0.0	-	-	1.0	-	-	-	0.0
	16	-	-	-	0.0	-	0.0	-	-	0.0	-	0.0	-	-	0.0	-	-	0.0	-	-	-	0.0
	17	-	-	-	0.0	-	0.0	-	-	0.0	-	0.0	-	-	0.0	-	-	0.0	-	-	-	0.0
	18	-	-	-	0.0	-	0.0	-	-	0.0	-	0.0	-	-	0.0	-	-	0.0	-	-	-	0.0
	19	-	-	-	0.0	-	0.0	-	-	0.0	-	0.0	-	-	0.0	-	-	0.0	-	-	-	0.0
	20	-	-	-	0.0	-	0.0	-	-	0.0	-	0.0	-	-	0.0	-	-	0.0	-	-	-	0.0
	21	-	-	-	0.0	-	0.0	-	-	0.0	-	0.0	-	-	0.0	-	-	0.0	-	-	-	0.0
	22	-	-	-	0.0	-	0.0	-	-	0.0	-	0.0	-	-	0.0	-	-	0.0	-	-	-	0.0
	23	-	-	-	0.0	-	0.0	-	-	0.0	-	0.0	-	-	0.0	-	-	0.0	-	-	-	0.0
	0	-	-	-	0.0	-	0.0	-	-	0.0	-	0.0	-	-	0.0	-	-	0.0	-	-	-	0.0
	1	-	-	-	0.0	-	0.0	-	-	0.0	-	0.0	-	-	0.0	-	-	0.0	-	-	-	0.0
	2	-	-	-	1.0	-	0.0	-	-	0.0	-	0.0	-	-	0.0	-	-	0.0	-	-	-	0.0
	3	-	-	-	1.0	-	1.0	-	-	0.0	-	0.0	-	-	1.0	-	-	0.0	-	-	-	0.0
	4	-	-	-	0.0	-	0.0	-	-	0.0	-	0.0	-	-	0.0	-	-	1.0	-	-	-	0.0
	5	-	-	-	0.0	-	1.0	-	-	0.0	-	1.0	-	-	1.0	-	-	1.0	-	-	-	0.0
	6	-	-	-	1.0	-	0.0	-	-	1.0	-	0.0	-	-	1.0	-	-	0.0	-	-	-	0.0
	7	-	-	-	0.0	-	0.0	-	-	0.0	-	1.0	-	-	3.0	-	-	0.0	-	-	-	0.0
	8	-	-	-	3.0	-	2.0	-	-	1.0	-	1.0	-	-	1.0	-	-	4.0	-	-	-	1.0
9	-	-	-	3.0	-	2.0	-	-	2.0	-	2.0	-	-	0.0	-	-	2.0	-	-	-	0.0	
日合計		-	-	-	16.0	-	16.0	-	-	14.0	-	19.0	-	-	22.0	-	-	27.0	-	-	-	6.0
16	9-10	-	-	-	5.0	-	2.0	-	-	2.0	-	3.0	-	-	5.0	-	-	5.0	-	-	-	1.0
	11	-	-	-	3.0	-	7.0	-	-	2.0	-	2.0	-	-	4.0	-	-	3.0	-	-	-	1.0
	12	-	-	-	5.0	-	4.0	-	-	1.0	-	2.0	-	-	6.0	-	-	3.0	-	-	-	8.0
	13	-	-	-	7.0	-	11.0	-	-	0.0	-	1.0	-	-	4.0	-	-	7.0	-	-	-	3.0
	14	-	-	-	15.0	-	5.0	-	-	0.0	-	1.0	-	-	4.0	-	-	6.0	-	-	-	8.0
	15	-	-	-	11.0	-	13.0	-	-	5.0	-	10.0	-	-	14.0	-	-	10.0	-	-	-	1.0
	16	-	-	-	15.0	-	13.0	-	-	8.0	-	14.0	-	-	23.0	-	-	12.0	-	-	-	14.0
	17	-	-	-	10.0	-	26.0	-	-	11.0	-	21.0	-	-	14.0	-	-	8.0	-	-	-	17.0
	18	-	-	-	22.0	-	20.0	-	-	18.0	-	32.0	-	-	29.0	-	-	12.0	-	-	-	13.0
	19	-	-	-	7.0	-	39.0	-	-	11.0	-	27.0	-	-	27.0	-	-	18.0	-	-	-	12.0
	20	-	-	-	21.0	-	19.0	-	-	22.0	-	25.0	-	-	44.0	-	-	22.0	-	-	-	22.0
	21	-	-	-	11.0	-	13.0	-	-	6.0	-	9.0	-	-	39.0	-	-	12.0	-	-	-	6.0
	22	-	-	-	5.0	-	3.0	-	-	4.0	-	1.0	-	-	7.0	-	-	3.0	-	-	-	28.0
	23	-	-	-	7.0	-	0.0	-	-	5.0	-	2.0	-	-	13.0	-	-	7.0	-	-	-	6.0
	0	-	-	-	2.0	-	0.0	-	-	2.0	-	0.0	-	-	11.0	-	-	9.0	-	-	-	0.0
	1	-	-	-	1.0	-	0.0	-	-	0.0	-	0.0	-	-	3.0	-	-	1.0	-	-	-	1.0
	2	-	-	-	0.0	-	0.0	-	-	1.0	-	0.0	-	-	1.0	-	-	3.0	-	-	-	2.0
	3	-	-	-	0.0	-	0.0	-	-	0.0	-	0.0	-	-	0.0	-	-	0.0	-	-	-	0.0
	4	-	-	-	0.0	-	0.0	-	-	0.0	-	0.0	-	-	0.0	-	-	0.0	-	-	-	0.0
	5	-	-	-	0.0	-	0.0	-	-	0.0	-	0.0	-	-	1.0	-	-	1.0	-	-	-	0.0
	6	-	-	-	0.0	-	0.0	-	-	0.0	-	0.0	-	-	0.0	-	-	0.0	-	-	-	0.0
	7	-	-	-	0.0	-	0.0	-	-	0.0	-	0.0	-	-	0.0	-	-	0.0	-	-	-	0.0
	8	-	-	-	0.0	-	0.0	-	-	0.0	-	0.0	-	-	0.0	-	-	0.0	-	-	-	0.0
9	-	-	-	0.0	-	0.0	-	-	0.0	-	0.0	-	-	0.0	-	-	0.0	-	-	-	0.0	
日合計		-	-	-	147.0	-	175.0	-	-	98.0	-	150.0	-	-	249.0	-	-	142.0	-	-	-	143.0

近畿地方整備局 淀川水系 対象洪水観測所時間雨量表

洪水		S47.9.13																				
日	時	曾爾 (気)	伊賀見 (72)	太郎生 (水)	太郎生 (57)	霧生 (水)	霧生 (50)	大宇陀 (気)	大宇陀 (水)	古市場 (水)	内牧 (水)	岩端 (59)	高見 (気)	山粕 (75)	桃俣 (71)	桃俣 (水)	土屋原 (73)	菅野 (水)	神末 (水)	白山 (気)	粥見 (気)	黒津
17 日	9-10	-	-	-	0.0	-	0.0	-	-	0.0	-	0.0	-	-	0.0	-	-	0.0	-	-	-	0.0
	11	-	-	-	0.0	-	0.0	-	-	0.0	-	0.0	-	-	0.0	-	-	0.0	-	-	-	0.0
	12	-	-	-	0.0	-	0.0	-	-	0.0	-	0.0	-	-	0.0	-	-	0.0	-	-	-	0.0
	13	-	-	-	0.0	-	0.0	-	-	0.0	-	0.0	-	-	0.0	-	-	0.0	-	-	-	0.0
	14	-	-	-	0.0	-	0.0	-	-	0.0	-	0.0	-	-	0.0	-	-	0.0	-	-	-	0.0
	15	-	-	-	0.0	-	0.0	-	-	0.0	-	0.0	-	-	0.0	-	-	0.0	-	-	-	0.0
	16	-	-	-	0.0	-	0.0	-	-	0.0	-	0.0	-	-	0.0	-	-	0.0	-	-	-	0.0
	17	-	-	-	0.0	-	0.0	-	-	0.0	-	0.0	-	-	0.0	-	-	0.0	-	-	-	0.0
	18	-	-	-	0.0	-	0.0	-	-	0.0	-	0.0	-	-	0.0	-	-	0.0	-	-	-	0.0
	19	-	-	-	0.0	-	0.0	-	-	0.0	-	0.0	-	-	0.0	-	-	0.0	-	-	-	0.0
	20	-	-	-	0.0	-	0.0	-	-	0.0	-	0.0	-	-	0.0	-	-	0.0	-	-	-	0.0
	21	-	-	-	0.0	-	0.0	-	-	0.0	-	0.0	-	-	0.0	-	-	0.0	-	-	-	0.0
	22	-	-	-	0.0	-	0.0	-	-	0.0	-	0.0	-	-	0.0	-	-	0.0	-	-	-	0.0
	23	-	-	-	0.0	-	0.0	-	-	0.0	-	0.0	-	-	0.0	-	-	0.0	-	-	-	0.0
	0	-	-	-	0.0	-	0.0	-	-	0.0	-	0.0	-	-	0.0	-	-	0.0	-	-	-	0.0
	1	-	-	-	0.0	-	0.0	-	-	0.0	-	0.0	-	-	0.0	-	-	0.0	-	-	-	0.0
	2	-	-	-	0.0	-	0.0	-	-	0.0	-	0.0	-	-	0.0	-	-	0.0	-	-	-	0.0
	3	-	-	-	0.0	-	0.0	-	-	0.0	-	0.0	-	-	0.0	-	-	0.0	-	-	-	0.0
	4	-	-	-	0.0	-	0.0	-	-	0.0	-	0.0	-	-	0.0	-	-	0.0	-	-	-	0.0
	5	-	-	-	0.0	-	0.0	-	-	0.0	-	0.0	-	-	0.0	-	-	0.0	-	-	-	0.0
6	-	-	-	0.0	-	0.0	-	-	0.0	-	0.0	-	-	0.0	-	-	0.0	-	-	-	0.0	
7	-	-	-	0.0	-	0.0	-	-	0.0	-	0.0	-	-	0.0	-	-	0.0	-	-	-	0.0	
8	-	-	-	0.0	-	0.0	-	-	0.0	-	0.0	-	-	0.0	-	-	0.0	-	-	-	0.0	
9	-	-	-	0.0	-	0.0	-	-	0.0	-	0.0	-	-	0.0	-	-	0.0	-	-	-	0.0	
日合計		-	-	-	0.0	-	0.0	-	-	0.0	-	0.0	-	-	0.0	-	-	0.0	-	-	-	0.0
*総雨量		-	-	-	204.0	-	249.0	-	-	122.0	-	191.0	-	-	314.0	-	-	234.0	-	-	-	162.0

*総雨量は一連降雨の合計

近畿地方整備局 淀川水系 対象洪水観測所時間雨量表

洪水		S47.9.13																				
日	時	大鳥居	笠取	高井	室生	三栖	神吉	桂	中川	北大河原	湯船	東別院	本梅	殿田	岩山	小田原	朝宮	南新田	大河原	大峯	高原	愛宕山
13 日	9-10	0.0	-	-	-	-	0.0	-	-	-	-	-	-	-	-	-	-	-	-	-	-	-
	11	0.0	-	-	-	-	0.0	-	-	-	-	-	-	-	-	-	-	-	-	-	-	-
	12	0.0	-	-	-	-	0.0	-	-	-	-	-	-	-	-	-	-	-	-	-	-	-
	13	0.0	-	-	-	-	0.0	-	-	-	-	-	-	-	-	-	-	-	-	-	-	-
	14	0.0	-	-	-	-	0.0	-	-	-	-	-	-	-	-	-	-	-	-	-	-	-
	15	0.0	-	-	-	-	0.0	-	-	-	-	-	-	-	-	-	-	-	-	-	-	-
	16	0.0	-	-	-	-	0.0	-	-	-	-	-	-	-	-	-	-	-	-	-	-	-
	17	0.0	-	-	-	-	0.0	-	-	-	-	-	-	-	-	-	-	-	-	-	-	-
	18	0.0	-	-	-	-	0.0	-	-	-	-	-	-	-	-	-	-	-	-	-	-	-
	19	0.0	-	-	-	-	0.0	-	-	-	-	-	-	-	-	-	-	-	-	-	-	-
	20	0.0	-	-	-	-	0.0	-	-	-	-	-	-	-	-	-	-	-	-	-	-	-
	21	0.0	-	-	-	-	0.0	-	-	-	-	-	-	-	-	-	-	-	-	-	-	-
	22	0.0	-	-	-	-	0.0	-	-	-	-	-	-	-	-	-	-	-	-	-	-	-
	23	0.0	-	-	-	-	0.0	-	-	-	-	-	-	-	-	-	-	-	-	-	-	-
	0	0.0	-	-	-	-	0.0	-	-	-	-	-	-	-	-	-	-	-	-	-	-	-
	1	0.0	-	-	-	-	0.0	-	-	-	-	-	-	-	-	-	-	-	-	-	-	-
	2	0.0	-	-	-	-	0.0	-	-	-	-	-	-	-	-	-	-	-	-	-	-	-
	3	0.0	-	-	-	-	0.0	-	-	-	-	-	-	-	-	-	-	-	-	-	-	-
	4	0.0	-	-	-	-	0.0	-	-	-	-	-	-	-	-	-	-	-	-	-	-	-
	5	3.0	-	-	-	-	0.0	-	-	-	-	-	-	-	-	-	-	-	-	-	-	-
	6	1.0	-	-	-	-	0.0	-	-	-	-	-	-	-	-	-	-	-	-	-	-	-
7	1.0	-	-	-	-	1.0	-	-	-	-	-	-	-	-	-	-	-	-	-	-	-	
8	0.0	-	-	-	-	0.0	-	-	-	-	-	-	-	-	-	-	-	-	-	-	-	
9	0.0	-	-	-	-	0.0	-	-	-	-	-	-	-	-	-	-	-	-	-	-	-	
日合計		5.0	-	-	-	-	1.0	-	-	-	-	-	-	-	-	-	-	-	-	-	-	-
14 日	9-10	0.0	-	-	-	-	0.0	-	-	-	-	-	-	-	-	-	-	-	-	-	-	
	11	0.0	-	-	-	-	0.0	-	-	-	-	-	-	-	-	-	-	-	-	-	-	
	12	1.0	-	-	-	-	1.0	-	-	-	-	-	-	-	-	-	-	-	-	-	-	
	13	1.0	-	-	-	-	0.0	-	-	-	-	-	-	-	-	-	-	-	-	-	-	
	14	0.0	-	-	-	-	0.0	-	-	-	-	-	-	-	-	-	-	-	-	-	-	
	15	0.0	-	-	-	-	0.0	-	-	-	-	-	-	-	-	-	-	-	-	-	-	
	16	0.0	-	-	-	-	0.0	-	-	-	-	-	-	-	-	-	-	-	-	-	-	
	17	0.0	-	-	-	-	1.0	-	-	-	-	-	-	-	-	-	-	-	-	-	-	
	18	0.0	-	-	-	-	0.0	-	-	-	-	-	-	-	-	-	-	-	-	-	-	
	19	0.0	-	-	-	-	3.0	-	-	-	-	-	-	-	-	-	-	-	-	-	-	
	20	0.0	-	-	-	-	2.0	-	-	-	-	-	-	-	-	-	-	-	-	-	-	
	21	0.0	-	-	-	-	2.0	-	-	-	-	-	-	-	-	-	-	-	-	-	-	
	22	1.0	-	-	-	-	3.0	-	-	-	-	-	-	-	-	-	-	-	-	-	-	
	23	3.0	-	-	-	-	4.0	-	-	-	-	-	-	-	-	-	-	-	-	-	-	
	0	1.0	-	-	-	-	0.0	-	-	-	-	-	-	-	-	-	-	-	-	-	-	
	1	1.0	-	-	-	-	0.0	-	-	-	-	-	-	-	-	-	-	-	-	-	-	
	2	0.0	-	-	-	-	0.0	-	-	-	-	-	-	-	-	-	-	-	-	-	-	
	3	1.0	-	-	-	-	0.0	-	-	-	-	-	-	-	-	-	-	-	-	-	-	
	4	0.0	-	-	-	-	2.0	-	-	-	-	-	-	-	-	-	-	-	-	-	-	
	5	0.0	-	-	-	-	4.0	-	-	-	-	-	-	-	-	-	-	-	-	-	-	
	6	0.0	-	-	-	-	1.0	-	-	-	-	-	-	-	-	-	-	-	-	-	-	
7	0.0	-	-	-	-	1.0	-	-	-	-	-	-	-	-	-	-	-	-	-	-		
8	0.0	-	-	-	-	0.0	-	-	-	-	-	-	-	-	-	-	-	-	-	-		
9	0.0	-	-	-	-	0.0	-	-	-	-	-	-	-	-	-	-	-	-	-	-		
日合計		9.0	-	-	-	-	24.0	-	-	-	-	-	-	-	-	-	-	-	-	-	-	

近畿地方整備局 淀川水系 対象洪水観測所時間雨量表

洪水		S47.9.13																				
日	時	大鳥居	笠取	高井	室生	三栖	神吉	桂	中川	北大河原	湯船	東別院	本梅	殿田	岩山	小田原	朝宮	南新田	大河原	大峯	高原	愛宕山
15	9-10	0.0	-	-	-	-	0.0	-	-	-	-	-	-	-	-	-	-	-	-	-	-	-
	11	2.0	-	-	-	-	2.0	-	-	-	-	-	-	-	-	-	-	-	-	-	-	-
	12	1.0	-	-	-	-	0.0	-	-	-	-	-	-	-	-	-	-	-	-	-	-	-
	13	1.0	-	-	-	-	0.0	-	-	-	-	-	-	-	-	-	-	-	-	-	-	-
	14	0.0	-	-	-	-	0.0	-	-	-	-	-	-	-	-	-	-	-	-	-	-	-
	15	0.0	-	-	-	-	0.0	-	-	-	-	-	-	-	-	-	-	-	-	-	-	-
	16	0.0	-	-	-	-	0.0	-	-	-	-	-	-	-	-	-	-	-	-	-	-	-
	17	0.0	-	-	-	-	0.0	-	-	-	-	-	-	-	-	-	-	-	-	-	-	-
	18	0.0	-	-	-	-	0.0	-	-	-	-	-	-	-	-	-	-	-	-	-	-	-
	19	0.0	-	-	-	-	0.0	-	-	-	-	-	-	-	-	-	-	-	-	-	-	-
	20	0.0	-	-	-	-	0.0	-	-	-	-	-	-	-	-	-	-	-	-	-	-	-
	21	0.0	-	-	-	-	0.0	-	-	-	-	-	-	-	-	-	-	-	-	-	-	-
	22	0.0	-	-	-	-	0.0	-	-	-	-	-	-	-	-	-	-	-	-	-	-	-
	23	0.0	-	-	-	-	0.0	-	-	-	-	-	-	-	-	-	-	-	-	-	-	-
	0	0.0	-	-	-	-	0.0	-	-	-	-	-	-	-	-	-	-	-	-	-	-	-
	1	0.0	-	-	-	-	0.0	-	-	-	-	-	-	-	-	-	-	-	-	-	-	-
	2	0.0	-	-	-	-	0.0	-	-	-	-	-	-	-	-	-	-	-	-	-	-	-
	3	0.0	-	-	-	-	0.0	-	-	-	-	-	-	-	-	-	-	-	-	-	-	-
	4	0.0	-	-	-	-	0.0	-	-	-	-	-	-	-	-	-	-	-	-	-	-	-
5	0.0	-	-	-	-	0.0	-	-	-	-	-	-	-	-	-	-	-	-	-	-	-	
6	0.0	-	-	-	-	0.0	-	-	-	-	-	-	-	-	-	-	-	-	-	-	-	
7	0.0	-	-	-	-	1.0	-	-	-	-	-	-	-	-	-	-	-	-	-	-	-	
8	1.0	-	-	-	-	0.0	-	-	-	-	-	-	-	-	-	-	-	-	-	-	-	
9	1.0	-	-	-	-	0.0	-	-	-	-	-	-	-	-	-	-	-	-	-	-	-	
日合計		6.0	-	-	-	-	3.0	-	-	-	-	-	-	-	-	-	-	-	-	-	-	
16	9-10	1.0	-	-	-	-	0.0	-	-	-	-	-	-	-	-	-	-	-	-	-	-	
	11	3.0	-	-	-	-	1.0	-	-	-	-	-	-	-	-	-	-	-	-	-	-	
	12	5.0	-	-	-	-	5.0	-	-	-	-	-	-	-	-	-	-	-	-	-	-	
	13	3.0	-	-	-	-	4.0	-	-	-	-	-	-	-	-	-	-	-	-	-	-	
	14	3.0	-	-	-	-	5.0	-	-	-	-	-	-	-	-	-	-	-	-	-	-	
	15	5.0	-	-	-	-	3.0	-	-	-	-	-	-	-	-	-	-	-	-	-	-	
	16	17.0	-	-	-	-	12.0	-	-	-	-	-	-	-	-	-	-	-	-	-	-	
	17	12.0	-	-	-	-	15.0	-	-	-	-	-	-	-	-	-	-	-	-	-	-	
	18	9.0	-	-	-	-	12.0	-	-	-	-	-	-	-	-	-	-	-	-	-	-	
	19	20.0	-	-	-	-	19.0	-	-	-	-	-	-	-	-	-	-	-	-	-	-	
	20	10.0	-	-	-	-	18.0	-	-	-	-	-	-	-	-	-	-	-	-	-	-	
	21	16.0	-	-	-	-	27.0	-	-	-	-	-	-	-	-	-	-	-	-	-	-	
	22	33.0	-	-	-	-	26.0	-	-	-	-	-	-	-	-	-	-	-	-	-	-	
	23	5.0	-	-	-	-	8.0	-	-	-	-	-	-	-	-	-	-	-	-	-	-	
	0	0.0	-	-	-	-	10.0	-	-	-	-	-	-	-	-	-	-	-	-	-	-	
	1	1.0	-	-	-	-	3.0	-	-	-	-	-	-	-	-	-	-	-	-	-	-	
	2	2.0	-	-	-	-	2.0	-	-	-	-	-	-	-	-	-	-	-	-	-	-	
	3	1.0	-	-	-	-	1.0	-	-	-	-	-	-	-	-	-	-	-	-	-	-	
	4	1.0	-	-	-	-	0.0	-	-	-	-	-	-	-	-	-	-	-	-	-	-	
5	0.0	-	-	-	-	0.0	-	-	-	-	-	-	-	-	-	-	-	-	-	-		
6	0.0	-	-	-	-	0.0	-	-	-	-	-	-	-	-	-	-	-	-	-	-		
7	0.0	-	-	-	-	0.0	-	-	-	-	-	-	-	-	-	-	-	-	-	-		
8	0.0	-	-	-	-	0.0	-	-	-	-	-	-	-	-	-	-	-	-	-	-		
9	0.0	-	-	-	-	0.0	-	-	-	-	-	-	-	-	-	-	-	-	-	-		
日合計		147.0	-	-	-	-	171.0	-	-	-	-	-	-	-	-	-	-	-	-	-	-	

近畿地方整備局 淀川水系 対象洪水観測所時間雨量表

洪水		S47.9.13																				
日	時	大鳥居	笠取	高井	室生	三栖	神吉	桂	中川	北大河原	湯船	東別院	本梅	殿田	岩山	小田原	朝宮	南新田	大河原	大峯	高原	愛宕山
17 日	9-10	0.0	-	-	-	-	0.0	-	-	-	-	-	-	-	-	-	-	-	-	-	-	-
	11	0.0	-	-	-	-	0.0	-	-	-	-	-	-	-	-	-	-	-	-	-	-	-
	12	0.0	-	-	-	-	0.0	-	-	-	-	-	-	-	-	-	-	-	-	-	-	-
	13	0.0	-	-	-	-	0.0	-	-	-	-	-	-	-	-	-	-	-	-	-	-	-
	14	0.0	-	-	-	-	0.0	-	-	-	-	-	-	-	-	-	-	-	-	-	-	-
	15	0.0	-	-	-	-	0.0	-	-	-	-	-	-	-	-	-	-	-	-	-	-	-
	16	0.0	-	-	-	-	0.0	-	-	-	-	-	-	-	-	-	-	-	-	-	-	-
	17	0.0	-	-	-	-	0.0	-	-	-	-	-	-	-	-	-	-	-	-	-	-	-
	18	0.0	-	-	-	-	0.0	-	-	-	-	-	-	-	-	-	-	-	-	-	-	-
	19	0.0	-	-	-	-	0.0	-	-	-	-	-	-	-	-	-	-	-	-	-	-	-
	20	0.0	-	-	-	-	0.0	-	-	-	-	-	-	-	-	-	-	-	-	-	-	-
	21	0.0	-	-	-	-	0.0	-	-	-	-	-	-	-	-	-	-	-	-	-	-	-
	22	0.0	-	-	-	-	0.0	-	-	-	-	-	-	-	-	-	-	-	-	-	-	-
	23	0.0	-	-	-	-	0.0	-	-	-	-	-	-	-	-	-	-	-	-	-	-	-
	0	0.0	-	-	-	-	0.0	-	-	-	-	-	-	-	-	-	-	-	-	-	-	-
	1	0.0	-	-	-	-	0.0	-	-	-	-	-	-	-	-	-	-	-	-	-	-	-
	2	0.0	-	-	-	-	0.0	-	-	-	-	-	-	-	-	-	-	-	-	-	-	-
	3	0.0	-	-	-	-	0.0	-	-	-	-	-	-	-	-	-	-	-	-	-	-	-
	4	0.0	-	-	-	-	0.0	-	-	-	-	-	-	-	-	-	-	-	-	-	-	-
	5	0.0	-	-	-	-	0.0	-	-	-	-	-	-	-	-	-	-	-	-	-	-	-
6	0.0	-	-	-	-	0.0	-	-	-	-	-	-	-	-	-	-	-	-	-	-	-	
7	0.0	-	-	-	-	0.0	-	-	-	-	-	-	-	-	-	-	-	-	-	-	-	
8	0.0	-	-	-	-	0.0	-	-	-	-	-	-	-	-	-	-	-	-	-	-	-	
9	0.0	-	-	-	-	0.0	-	-	-	-	-	-	-	-	-	-	-	-	-	-	-	
日合計		0.0	-	-	-	-	0.0	-	-	-	-	-	-	-	-	-	-	-	-	-	-	-
*総雨量		167.0	-	-	-	-	199.0	-	-	-	-	-	-	-	-	-	-	-	-	-	-	-

*総雨量は一連降雨の合計

近畿地方整備局 淀川水系 対象洪水観測所時間雨量表

洪水		S47.9.13																			
日	時	魚谷峠	平野	水口	勅旨	小原	笠取山	天理	鷺家口	世木堰堤	荒神橋	東本梅									
13 日	9-10	-	-	-	-	-	-	-	-	-	-	-	-	-	-	-	-	-	-	-	
	11	-	-	-	-	-	-	-	-	-	-	-	-	-	-	-	-	-	-	-	
	12	-	-	-	-	-	-	-	-	-	-	-	-	-	-	-	-	-	-	-	
	13	-	-	-	-	-	-	-	-	-	-	-	-	-	-	-	-	-	-	-	
	14	-	-	-	-	-	-	-	-	-	-	-	-	-	-	-	-	-	-	-	
	15	-	-	-	-	-	-	-	-	-	-	-	-	-	-	-	-	-	-	-	
	16	-	-	-	-	-	-	-	-	-	-	-	-	-	-	-	-	-	-	-	
	17	-	-	-	-	-	-	-	-	-	-	-	-	-	-	-	-	-	-	-	
	18	-	-	-	-	-	-	-	-	-	-	-	-	-	-	-	-	-	-	-	
	19	-	-	-	-	-	-	-	-	-	-	-	-	-	-	-	-	-	-	-	
	20	-	-	-	-	-	-	-	-	-	-	-	-	-	-	-	-	-	-	-	
	21	-	-	-	-	-	-	-	-	-	-	-	-	-	-	-	-	-	-	-	
	22	-	-	-	-	-	-	-	-	-	-	-	-	-	-	-	-	-	-	-	
	23	-	-	-	-	-	-	-	-	-	-	-	-	-	-	-	-	-	-	-	
	0	-	-	-	-	-	-	-	-	-	-	-	-	-	-	-	-	-	-	-	
	1	-	-	-	-	-	-	-	-	-	-	-	-	-	-	-	-	-	-	-	
	2	-	-	-	-	-	-	-	-	-	-	-	-	-	-	-	-	-	-	-	
	3	-	-	-	-	-	-	-	-	-	-	-	-	-	-	-	-	-	-	-	
	4	-	-	-	-	-	-	-	-	-	-	-	-	-	-	-	-	-	-	-	
	5	-	-	-	-	-	-	-	-	-	-	-	-	-	-	-	-	-	-	-	
6	-	-	-	-	-	-	-	-	-	-	-	-	-	-	-	-	-	-	-		
7	-	-	-	-	-	-	-	-	-	-	-	-	-	-	-	-	-	-	-		
8	-	-	-	-	-	-	-	-	-	-	-	-	-	-	-	-	-	-	-		
9	-	-	-	-	-	-	-	-	-	-	-	-	-	-	-	-	-	-	-		
日合計		-	-	-	-	-	-	-	-	-	-	-	-	-	-	-	-	-	-	-	
14 日	9-10	-	-	-	-	-	-	-	-	-	-	-	-	-	-	-	-	-	-	-	
	11	-	-	-	-	-	-	-	-	-	-	-	-	-	-	-	-	-	-	-	
	12	-	-	-	-	-	-	-	-	-	-	-	-	-	-	-	-	-	-	-	
	13	-	-	-	-	-	-	-	-	-	-	-	-	-	-	-	-	-	-	-	
	14	-	-	-	-	-	-	-	-	-	-	-	-	-	-	-	-	-	-	-	
	15	-	-	-	-	-	-	-	-	-	-	-	-	-	-	-	-	-	-	-	
	16	-	-	-	-	-	-	-	-	-	-	-	-	-	-	-	-	-	-	-	
	17	-	-	-	-	-	-	-	-	-	-	-	-	-	-	-	-	-	-	-	
	18	-	-	-	-	-	-	-	-	-	-	-	-	-	-	-	-	-	-	-	
	19	-	-	-	-	-	-	-	-	-	-	-	-	-	-	-	-	-	-	-	
	20	-	-	-	-	-	-	-	-	-	-	-	-	-	-	-	-	-	-	-	
	21	-	-	-	-	-	-	-	-	-	-	-	-	-	-	-	-	-	-	-	
	22	-	-	-	-	-	-	-	-	-	-	-	-	-	-	-	-	-	-	-	
	23	-	-	-	-	-	-	-	-	-	-	-	-	-	-	-	-	-	-	-	
	0	-	-	-	-	-	-	-	-	-	-	-	-	-	-	-	-	-	-	-	
	1	-	-	-	-	-	-	-	-	-	-	-	-	-	-	-	-	-	-	-	
	2	-	-	-	-	-	-	-	-	-	-	-	-	-	-	-	-	-	-	-	
	3	-	-	-	-	-	-	-	-	-	-	-	-	-	-	-	-	-	-	-	
	4	-	-	-	-	-	-	-	-	-	-	-	-	-	-	-	-	-	-	-	
	5	-	-	-	-	-	-	-	-	-	-	-	-	-	-	-	-	-	-	-	
6	-	-	-	-	-	-	-	-	-	-	-	-	-	-	-	-	-	-	-		
7	-	-	-	-	-	-	-	-	-	-	-	-	-	-	-	-	-	-	-		
8	-	-	-	-	-	-	-	-	-	-	-	-	-	-	-	-	-	-	-		
9	-	-	-	-	-	-	-	-	-	-	-	-	-	-	-	-	-	-	-		
日合計		-	-	-	-	-	-	-	-	-	-	-	-	-	-	-	-	-	-	-	

近畿地方整備局 淀川水系 対象洪水観測所時間雨量表

洪水		S47.9.13																			
日	時	魚谷峠	平野	水口	勅旨	小原	笠取山	天理	鷺家口	世木堰堤	荒神橋	東本梅									
15 日	9-10	-	-	-	-	-	-	-	-	-	-	-	-	-	-	-	-	-	-	-	
	11	-	-	-	-	-	-	-	-	-	-	-	-	-	-	-	-	-	-	-	
	12	-	-	-	-	-	-	-	-	-	-	-	-	-	-	-	-	-	-	-	
	13	-	-	-	-	-	-	-	-	-	-	-	-	-	-	-	-	-	-	-	
	14	-	-	-	-	-	-	-	-	-	-	-	-	-	-	-	-	-	-	-	
	15	-	-	-	-	-	-	-	-	-	-	-	-	-	-	-	-	-	-	-	
	16	-	-	-	-	-	-	-	-	-	-	-	-	-	-	-	-	-	-	-	
	17	-	-	-	-	-	-	-	-	-	-	-	-	-	-	-	-	-	-	-	
	18	-	-	-	-	-	-	-	-	-	-	-	-	-	-	-	-	-	-	-	
	19	-	-	-	-	-	-	-	-	-	-	-	-	-	-	-	-	-	-	-	
	20	-	-	-	-	-	-	-	-	-	-	-	-	-	-	-	-	-	-	-	
	21	-	-	-	-	-	-	-	-	-	-	-	-	-	-	-	-	-	-	-	
	22	-	-	-	-	-	-	-	-	-	-	-	-	-	-	-	-	-	-	-	
	23	-	-	-	-	-	-	-	-	-	-	-	-	-	-	-	-	-	-	-	
	0	-	-	-	-	-	-	-	-	-	-	-	-	-	-	-	-	-	-	-	
	1	-	-	-	-	-	-	-	-	-	-	-	-	-	-	-	-	-	-	-	
	2	-	-	-	-	-	-	-	-	-	-	-	-	-	-	-	-	-	-	-	
	3	-	-	-	-	-	-	-	-	-	-	-	-	-	-	-	-	-	-	-	
	4	-	-	-	-	-	-	-	-	-	-	-	-	-	-	-	-	-	-	-	
	5	-	-	-	-	-	-	-	-	-	-	-	-	-	-	-	-	-	-	-	
6	-	-	-	-	-	-	-	-	-	-	-	-	-	-	-	-	-	-	-		
7	-	-	-	-	-	-	-	-	-	-	-	-	-	-	-	-	-	-	-		
8	-	-	-	-	-	-	-	-	-	-	-	-	-	-	-	-	-	-	-		
9	-	-	-	-	-	-	-	-	-	-	-	-	-	-	-	-	-	-	-		
日合計		-	-	-	-	-	-	-	-	-	-	-	-	-	-	-	-	-	-	-	
16 日	9-10	-	-	-	-	-	-	-	-	-	-	-	-	-	-	-	-	-	-	-	
	11	-	-	-	-	-	-	-	-	-	-	-	-	-	-	-	-	-	-	-	
	12	-	-	-	-	-	-	-	-	-	-	-	-	-	-	-	-	-	-	-	
	13	-	-	-	-	-	-	-	-	-	-	-	-	-	-	-	-	-	-	-	
	14	-	-	-	-	-	-	-	-	-	-	-	-	-	-	-	-	-	-	-	
	15	-	-	-	-	-	-	-	-	-	-	-	-	-	-	-	-	-	-	-	
	16	-	-	-	-	-	-	-	-	-	-	-	-	-	-	-	-	-	-	-	
	17	-	-	-	-	-	-	-	-	-	-	-	-	-	-	-	-	-	-	-	
	18	-	-	-	-	-	-	-	-	-	-	-	-	-	-	-	-	-	-	-	
	19	-	-	-	-	-	-	-	-	-	-	-	-	-	-	-	-	-	-	-	
	20	-	-	-	-	-	-	-	-	-	-	-	-	-	-	-	-	-	-	-	
	21	-	-	-	-	-	-	-	-	-	-	-	-	-	-	-	-	-	-	-	
	22	-	-	-	-	-	-	-	-	-	-	-	-	-	-	-	-	-	-	-	
	23	-	-	-	-	-	-	-	-	-	-	-	-	-	-	-	-	-	-	-	
	0	-	-	-	-	-	-	-	-	-	-	-	-	-	-	-	-	-	-	-	
	1	-	-	-	-	-	-	-	-	-	-	-	-	-	-	-	-	-	-	-	
	2	-	-	-	-	-	-	-	-	-	-	-	-	-	-	-	-	-	-	-	
	3	-	-	-	-	-	-	-	-	-	-	-	-	-	-	-	-	-	-	-	
	4	-	-	-	-	-	-	-	-	-	-	-	-	-	-	-	-	-	-	-	
	5	-	-	-	-	-	-	-	-	-	-	-	-	-	-	-	-	-	-	-	
6	-	-	-	-	-	-	-	-	-	-	-	-	-	-	-	-	-	-	-		
7	-	-	-	-	-	-	-	-	-	-	-	-	-	-	-	-	-	-	-		
8	-	-	-	-	-	-	-	-	-	-	-	-	-	-	-	-	-	-	-		
9	-	-	-	-	-	-	-	-	-	-	-	-	-	-	-	-	-	-	-		
日合計		-	-	-	-	-	-	-	-	-	-	-	-	-	-	-	-	-	-	-	

近畿地方整備局 淀川水系 対象洪水観測所時間雨量表

洪水		S47.9.13																			
日	時	魚谷峠	平野	水口	勅旨	小原	笠取山	天理	鷺家口	世木堰堤	荒神橋	東本梅									
17 日	9-10	-	-	-	-	-	-	-	-	-	-	-	-	-	-	-	-	-	-	-	-
	11	-	-	-	-	-	-	-	-	-	-	-	-	-	-	-	-	-	-	-	-
	12	-	-	-	-	-	-	-	-	-	-	-	-	-	-	-	-	-	-	-	-
	13	-	-	-	-	-	-	-	-	-	-	-	-	-	-	-	-	-	-	-	-
	14	-	-	-	-	-	-	-	-	-	-	-	-	-	-	-	-	-	-	-	-
	15	-	-	-	-	-	-	-	-	-	-	-	-	-	-	-	-	-	-	-	-
	16	-	-	-	-	-	-	-	-	-	-	-	-	-	-	-	-	-	-	-	-
	17	-	-	-	-	-	-	-	-	-	-	-	-	-	-	-	-	-	-	-	-
	18	-	-	-	-	-	-	-	-	-	-	-	-	-	-	-	-	-	-	-	-
	19	-	-	-	-	-	-	-	-	-	-	-	-	-	-	-	-	-	-	-	-
	20	-	-	-	-	-	-	-	-	-	-	-	-	-	-	-	-	-	-	-	-
	21	-	-	-	-	-	-	-	-	-	-	-	-	-	-	-	-	-	-	-	-
	22	-	-	-	-	-	-	-	-	-	-	-	-	-	-	-	-	-	-	-	-
	23	-	-	-	-	-	-	-	-	-	-	-	-	-	-	-	-	-	-	-	-
	0	-	-	-	-	-	-	-	-	-	-	-	-	-	-	-	-	-	-	-	-
	1	-	-	-	-	-	-	-	-	-	-	-	-	-	-	-	-	-	-	-	-
	2	-	-	-	-	-	-	-	-	-	-	-	-	-	-	-	-	-	-	-	-
	3	-	-	-	-	-	-	-	-	-	-	-	-	-	-	-	-	-	-	-	-
	4	-	-	-	-	-	-	-	-	-	-	-	-	-	-	-	-	-	-	-	-
	5	-	-	-	-	-	-	-	-	-	-	-	-	-	-	-	-	-	-	-	-
6	-	-	-	-	-	-	-	-	-	-	-	-	-	-	-	-	-	-	-	-	
7	-	-	-	-	-	-	-	-	-	-	-	-	-	-	-	-	-	-	-	-	
8	-	-	-	-	-	-	-	-	-	-	-	-	-	-	-	-	-	-	-	-	
9	-	-	-	-	-	-	-	-	-	-	-	-	-	-	-	-	-	-	-	-	
日合計		-	-	-	-	-	-	-	-	-	-	-	-	-	-	-	-	-	-	-	-
*総雨量		-	-	-	-	-	-	-	-	-	-	-	-	-	-	-	-	-	-	-	-

*総雨量は一連降雨の合計

近畿地方整備局 淀川水系 対象洪水観測所時間雨量表

洪水		S57.7.31																					
日	時	高屋川橋	上弓削	京北 (気)	黒田 (102)	上黒田	広河原 (16)	鎌倉 (13)	花背	榎	園部 (15)	園部 (気)	園部 (府)	殿田 (14)	新町 (05)	新庄 (04)	亀岡	亀岡 (07)	周山 (府)	周山 (03)	雲ヶ畑 (08)	上賀茂	
31日	9-10	-	-	0.0	0.0	-	0.0	-	-	-	-	0.0	-	-	0.0	0.0	-	0.0	-	0.0	0.0	-	
	11	-	-	0.0	0.0	-	0.0	-	-	-	-	0.0	-	-	0.0	0.0	-	0.0	-	0.0	0.0	-	
	12	-	-	0.0	0.0	-	0.0	-	-	-	-	0.0	-	-	0.0	0.0	-	0.0	-	0.0	0.0	-	
	13	-	-	0.0	0.0	-	0.0	-	-	-	-	0.0	-	-	0.0	0.0	-	0.0	-	0.0	0.0	-	
	14	-	-	0.0	0.0	-	0.0	-	-	-	-	0.0	-	-	0.0	0.0	-	0.0	-	0.0	0.0	-	
	15	-	-	0.0	0.0	-	0.0	-	-	-	-	0.0	-	-	0.0	0.0	-	0.0	-	0.0	0.0	-	
	16	-	-	0.0	0.0	-	0.0	-	-	-	-	0.0	-	-	0.0	0.0	-	0.0	-	0.0	0.0	-	
	17	-	-	0.0	0.0	-	0.0	-	-	-	-	0.0	-	-	0.0	0.0	-	0.0	-	0.0	0.0	-	
	18	-	-	0.0	0.0	-	0.0	-	-	-	-	0.0	-	-	0.0	0.0	-	0.0	-	0.0	0.0	-	
	19	-	-	0.0	0.0	-	0.0	-	-	-	-	3.0	-	-	4.0	3.0	-	1.0	-	0.0	0.0	6.0	-
	20	-	-	0.0	0.0	-	0.0	-	-	-	-	1.0	-	-	1.0	0.5	-	0.0	-	7.0	0.5	0.5	-
	21	-	-	0.0	0.5	-	0.5	-	-	-	-	0.0	-	-	0.0	0.5	-	0.0	-	0.5	0.5	0.5	-
	22	-	-	0.0	0.0	-	0.0	-	-	-	-	0.0	-	-	0.0	0.0	-	0.0	-	0.0	0.0	0.0	-
	23	-	-	0.0	0.0	-	0.0	-	-	-	-	0.0	-	-	0.0	0.0	-	0.0	-	0.0	0.0	0.0	-
	0	-	-	0.0	0.0	-	0.0	-	-	-	-	0.0	-	-	0.0	0.0	-	0.0	-	0.0	0.0	0.0	-
	1	-	-	1.0	0.0	-	1.5	-	-	-	-	0.0	-	-	0.0	0.0	-	4.5	-	0.0	0.0	1.5	-
	2	-	-	8.0	0.5	-	3.5	-	-	-	-	0.0	-	-	12.0	17.0	-	3.0	-	3.5	0.0	0.0	-
	3	-	-	1.0	0.5	-	0.5	-	-	-	-	0.0	-	-	4.0	0.5	-	0.0	-	3.0	0.0	0.0	-
	4	-	-	0.0	0.0	-	0.5	-	-	-	-	0.0	-	-	0.0	0.5	-	1.0	-	0.0	1.5	0.0	-
	5	-	-	1.0	2.5	-	3.5	-	-	-	-	2.0	-	-	1.0	1.0	-	1.5	-	0.5	2.5	0.0	-
	6	-	-	0.0	1.0	-	3.0	-	-	-	-	1.0	-	-	1.0	1.0	-	2.0	-	0.5	1.5	0.0	-
	7	-	-	3.0	2.5	-	4.5	-	-	-	-	1.0	-	-	2.0	2.0	-	5.5	-	2.0	2.5	0.0	-
	8	-	-	2.0	4.0	-	5.0	-	-	-	-	8.0	-	-	5.0	4.5	-	14.0	-	2.5	4.0	0.0	-
	9	-	-	9.0	8.0	-	11.0	-	-	-	-	7.0	-	-	6.0	7.0	-	3.5	-	5.0	5.0	0.0	-
日合計		-	-	25.0	19.5	-	33.5	-	-	-	23.0	-	-	36.0	37.5	-	36.0	-	24.5	26.0	-	-	
1日	9-10	-	-	7.0	5.5	-	4.0	-	-	-	3.0	-	-	4.0	3.0	-	3.5	-	6.5	10.5	-	-	
	11	-	-	3.0	3.0	-	2.0	-	-	-	3.0	-	-	4.0	2.0	-	1.0	-	4.0	2.5	-	-	
	12	-	-	4.0	4.0	-	5.0	-	-	-	3.0	-	-	3.0	2.5	-	3.0	-	2.0	4.0	-	-	
	13	-	-	6.0	3.5	-	6.5	-	-	-	3.0	-	-	3.0	3.5	-	5.0	-	3.5	2.0	-	-	
	14	-	-	2.0	3.0	-	6.5	-	-	-	4.0	-	-	5.0	4.0	-	7.5	-	5.5	1.0	-	-	
	15	-	-	11.0	10.5	-	8.5	-	-	-	10.0	-	-	10.0	12.0	-	10.0	-	6.5	6.0	-	-	
	16	-	-	8.0	9.5	-	7.5	-	-	-	7.0	-	-	7.0	7.0	-	2.5	-	8.5	5.0	-	-	
	17	-	-	4.0	4.5	-	3.5	-	-	-	8.0	-	-	6.0	4.0	-	5.5	-	4.5	2.0	-	-	
	18	-	-	4.0	4.0	-	5.0	-	-	-	5.0	-	-	3.0	4.5	-	2.5	-	1.5	1.0	-	-	
	19	-	-	5.0	4.5	-	7.0	-	-	-	5.0	-	-	5.0	4.5	-	4.5	-	2.5	5.0	-	-	
	20	-	-	7.0	8.5	-	15.5	-	-	-	6.0	-	-	6.0	5.0	-	4.0	-	5.5	5.0	-	-	
	21	-	-	14.0	15.5	-	15.5	-	-	-	13.0	-	-	11.0	10.5	-	3.5	-	10.5	6.0	-	-	
	22	-	-	19.0	21.0	-	18.0	-	-	-	19.0	-	-	17.0	15.0	-	2.0	-	14.5	5.0	-	-	
	23	-	-	24.0	21.0	-	30.0	-	-	-	25.0	-	-	18.0	14.0	-	3.5	-	19.5	5.0	-	-	
	0	-	-	16.0	21.0	-	4.5	-	-	-	11.0	-	-	13.0	6.0	-	5.0	-	18.5	14.0	-	-	
	1	-	-	9.0	11.0	-	14.0	-	-	-	9.0	-	-	10.0	5.5	-	3.5	-	6.0	11.0	-	-	
	2	-	-	11.0	12.5	-	17.5	-	-	-	6.0	-	-	7.0	3.0	-	2.5	-	7.5	7.0	-	-	
	3	-	-	2.0	2.5	-	4.5	-	-	-	2.0	-	-	2.0	1.5	-	1.0	-	3.5	2.0	-	-	
	4	-	-	2.0	1.0	-	1.0	-	-	-	1.0	-	-	1.0	0.5	-	0.5	-	2.5	1.5	-	-	
	5	-	-	1.0	1.5	-	2.0	-	-	-	1.0	-	-	1.0	1.0	-	0.5	-	1.0	1.0	-	-	
	6	-	-	0.0	0.0	-	0.0	-	-	-	0.0	-	-	0.0	0.0	-	0.0	-	0.5	0.0	-	-	
	7	-	-	0.0	0.0	-	0.5	-	-	-	0.0	-	-	0.0	0.0	-	0.0	-	0.0	0.0	-	-	
	8	-	-	0.0	0.0	-	0.0	-	-	-	0.0	-	-	0.0	0.0	-	0.0	-	0.0	0.0	-	-	
	9	-	-	0.0	0.0	-	0.0	-	-	-	0.0	-	-	0.0	0.0	-	0.0	-	0.0	0.0	-	-	
日合計		-	-	159.0	167.5	-	178.5	-	-	-	144.0	-	-	136.0	109.0	-	71.0	-	134.5	96.5	-	-	

近畿地方整備局 淀川水系 対象洪水観測所時間雨量表

洪水		S57.7.31																				
日	時	高屋川橋	上弓削	京北 (気)	黒田 (102)	上黒田	広河原 (16)	鎌倉 (13)	花背	榎	園部 (15)	園部 (気)	園部 (府)	殿田 (14)	新町 (05)	新庄 (04)	亀岡	亀岡 (07)	周山 (府)	周山 (03)	雲ヶ畑 (08)	上賀茂
2	9-10	-	-	0.0	0.0	-	0.0	-	-	-	-	0.0	-	-	0.0	0.0	-	0.0	-	0.0	0.0	-
	11	-	-	0.0	0.0	-	0.0	-	-	-	-	0.0	-	-	0.0	0.0	-	0.0	-	0.0	0.0	-
	12	-	-	0.0	0.0	-	0.0	-	-	-	-	0.0	-	-	0.0	0.0	-	0.0	-	0.0	0.0	-
	13	-	-	0.0	0.0	-	0.0	-	-	-	-	0.0	-	-	0.0	0.0	-	0.0	-	0.0	0.0	-
	14	-	-	0.0	0.0	-	0.0	-	-	-	-	0.0	-	-	0.0	0.0	-	0.0	-	0.0	0.0	-
	15	-	-	0.0	0.0	-	0.0	-	-	-	-	0.0	-	-	0.0	0.0	-	0.0	-	0.0	0.0	-
	16	-	-	0.0	0.0	-	0.0	-	-	-	-	0.0	-	-	0.0	0.0	-	0.0	-	0.0	0.0	-
	17	-	-	0.0	0.0	-	0.0	-	-	-	-	0.0	-	-	0.0	0.0	-	0.0	-	0.0	0.0	-
	18	-	-	0.0	0.0	-	0.0	-	-	-	-	0.0	-	-	0.0	0.0	-	0.0	-	0.0	0.0	-
	19	-	-	0.0	0.0	-	0.0	-	-	-	-	0.0	-	-	0.0	0.0	-	0.0	-	0.0	0.0	-
20	-	-	0.0	0.0	-	0.0	-	-	-	-	0.0	-	-	0.0	0.0	-	0.0	-	0.0	0.0	-	
21	-	-	0.0	0.0	-	0.0	-	-	-	-	0.0	-	-	0.0	0.0	-	0.0	-	0.0	0.0	-	
22	-	-	0.0	0.0	-	0.0	-	-	-	-	0.0	-	-	0.0	0.0	-	0.0	-	0.0	0.0	-	
23	-	-	0.0	0.0	-	0.0	-	-	-	-	0.0	-	-	0.0	0.0	-	0.0	-	0.0	0.0	-	
0	-	-	0.0	0.0	-	0.0	-	-	-	-	0.0	-	-	0.0	0.0	-	0.0	-	0.0	0.0	-	
1	-	-	0.0	0.0	-	0.0	-	-	-	-	0.0	-	-	0.0	0.0	-	0.0	-	0.0	0.0	-	
2	-	-	0.0	0.0	-	0.0	-	-	-	-	0.0	-	-	0.0	0.0	-	0.0	-	0.0	0.0	-	
3	-	-	0.0	0.0	-	0.0	-	-	-	-	0.0	-	-	0.0	0.0	-	0.0	-	0.0	0.0	-	
4	-	-	0.0	0.0	-	0.0	-	-	-	-	0.0	-	-	0.0	0.0	-	0.0	-	0.0	0.0	-	
5	-	-	0.0	0.0	-	0.0	-	-	-	-	0.0	-	-	0.0	0.0	-	0.0	-	0.0	0.0	-	
6	-	-	0.0	0.0	-	0.0	-	-	-	-	0.0	-	-	0.0	0.0	-	0.0	-	0.0	0.0	-	
7	-	-	0.0	0.0	-	0.0	-	-	-	-	0.0	-	-	0.0	0.0	-	0.0	-	0.0	0.0	-	
8	-	-	0.0	0.0	-	0.0	-	-	-	-	0.0	-	-	0.0	0.0	-	0.0	-	0.0	0.0	-	
9	-	-	0.0	0.0	-	0.0	-	-	-	-	0.0	-	-	0.0	0.0	-	0.0	-	0.0	0.0	-	
日合計		-	-	0.0	0.0	-	0.0	-	-	-	0.0	-	-	0.0	0.0	-	0.0	-	0.0	0.0	-	
3	9-10	-	-	0.0	0.0	-	0.0	-	-	-	-	0.0	-	-	0.0	0.0	-	0.0	-	0.0	0.0	-
	11	-	-	0.0	0.0	-	0.0	-	-	-	-	0.0	-	-	0.0	0.0	-	0.0	-	0.0	0.0	-
	12	-	-	0.0	0.0	-	0.5	-	-	-	-	0.0	-	-	0.0	0.0	-	0.0	-	0.0	0.0	-
	13	-	-	0.0	0.0	-	0.0	-	-	-	-	0.0	-	-	0.0	0.0	-	0.0	-	0.0	0.0	-
	14	-	-	0.0	0.0	-	0.0	-	-	-	-	0.0	-	-	0.0	0.0	-	0.0	-	0.0	0.0	-
	15	-	-	0.0	0.0	-	0.0	-	-	-	-	0.0	-	-	0.0	0.0	-	0.0	-	0.0	0.0	-
	16	-	-	0.0	0.0	-	0.0	-	-	-	-	0.0	-	-	0.0	0.0	-	0.0	-	0.0	0.0	-
	17	-	-	0.0	0.0	-	0.0	-	-	-	-	0.0	-	-	0.0	0.0	-	0.0	-	0.0	0.0	-
	18	-	-	0.0	0.0	-	0.0	-	-	-	-	0.0	-	-	0.0	0.0	-	0.0	-	0.0	0.0	-
	19	-	-	0.0	0.0	-	0.0	-	-	-	-	0.0	-	-	0.0	0.0	-	0.0	-	0.0	0.0	-
20	-	-	0.0	0.0	-	0.0	-	-	-	-	0.0	-	-	0.0	0.0	-	0.0	-	0.0	0.0	-	
21	-	-	0.0	0.0	-	0.0	-	-	-	-	0.0	-	-	0.0	0.0	-	0.0	-	0.0	0.0	-	
22	-	-	0.0	0.0	-	0.0	-	-	-	-	0.0	-	-	0.0	0.0	-	0.0	-	0.0	0.0	-	
23	-	-	0.0	0.0	-	0.0	-	-	-	-	0.0	-	-	0.0	0.0	-	0.0	-	0.0	0.0	-	
0	-	-	0.0	0.0	-	0.0	-	-	-	-	0.0	-	-	0.0	0.0	-	0.0	-	0.0	0.0	-	
1	-	-	0.0	0.0	-	0.0	-	-	-	-	0.0	-	-	0.0	0.0	-	0.0	-	0.0	0.0	-	
2	-	-	0.0	0.0	-	0.0	-	-	-	-	0.0	-	-	0.0	0.0	-	0.0	-	0.0	0.0	-	
3	-	-	0.0	0.0	-	0.0	-	-	-	-	0.0	-	-	0.0	0.0	-	0.0	-	0.0	0.0	-	
4	-	-	0.0	0.0	-	0.0	-	-	-	-	0.0	-	-	0.0	0.0	-	0.0	-	0.0	0.0	-	
5	-	-	0.0	0.0	-	0.0	-	-	-	-	0.0	-	-	0.0	0.0	-	0.0	-	0.0	0.0	-	
6	-	-	0.0	0.0	-	0.0	-	-	-	-	0.0	-	-	0.0	0.0	-	0.0	-	0.0	0.0	-	
7	-	-	0.0	0.0	-	0.0	-	-	-	-	0.0	-	-	0.0	0.0	-	0.0	-	0.0	0.0	-	
8	-	-	0.0	0.0	-	0.0	-	-	-	-	0.0	-	-	0.0	0.0	-	0.0	-	0.0	0.0	-	
9	-	-	0.0	0.0	-	0.0	-	-	-	-	0.0	-	-	0.0	0.0	-	0.0	-	0.0	0.0	-	
日合計		-	-	0.0	0.0	-	0.5	-	-	-	0.0	-	-	0.0	0.0	-	0.0	-	0.0	0.0	-	

近畿地方整備局 淀川水系 対象洪水観測所時間雨量表

洪水		S57. 7. 31																				
日	時	高屋川橋	上弓削	京北 (気)	黒田 (102)	上黒田	広河原 (16)	鎌倉 (13)	花背	榎	園部 (15)	園部 (気)	園部 (府)	殿田 (14)	新町 (05)	新庄 (04)	亀岡	亀岡 (07)	周山 (府)	周山 (03)	雲ヶ畑 (08)	上賀茂
4 日	9-10	-	-	0.0	0.0	-	0.0	-	-	-	-	0.0	-	-	0.0	0.0	-	0.0	-	0.0	0.0	-
	11	-	-	0.0	0.0	-	0.0	-	-	-	-	0.0	-	-	0.0	0.0	-	0.0	-	0.0	0.0	-
	12	-	-	0.0	0.0	-	0.0	-	-	-	-	0.0	-	-	0.0	0.0	-	0.0	-	0.0	0.0	-
	13	-	-	0.0	0.0	-	0.0	-	-	-	-	0.0	-	-	0.0	0.0	-	0.0	-	0.0	0.0	-
	14	-	-	0.0	0.0	-	0.0	-	-	-	-	0.0	-	-	0.0	0.0	-	0.0	-	0.0	0.0	-
	15	-	-	0.0	0.0	-	0.0	-	-	-	-	0.0	-	-	0.0	0.0	-	0.0	-	0.0	0.0	-
	16	-	-	0.0	0.0	-	0.0	-	-	-	-	0.0	-	-	0.0	0.0	-	0.0	-	0.0	0.0	-
	17	-	-	0.0	0.0	-	0.0	-	-	-	-	0.0	-	-	0.0	0.0	-	0.0	-	0.0	0.0	-
	18	-	-	0.0	0.0	-	0.0	-	-	-	-	0.0	-	-	0.0	0.0	-	0.0	-	0.0	0.0	-
	19	-	-	0.0	0.0	-	0.0	-	-	-	-	0.0	-	-	0.0	0.0	-	0.0	-	0.0	0.0	-
	20	-	-	0.0	0.0	-	0.0	-	-	-	-	0.0	-	-	0.0	0.0	-	0.0	-	0.0	0.0	-
	21	-	-	0.0	0.0	-	0.0	-	-	-	-	0.0	-	-	0.0	0.0	-	0.0	-	0.0	0.0	-
	22	-	-	0.0	0.0	-	0.0	-	-	-	-	0.0	-	-	0.0	0.0	-	0.0	-	0.0	0.0	-
	23	-	-	0.0	0.0	-	0.0	-	-	-	-	0.0	-	-	0.0	0.0	-	0.0	-	0.0	0.0	-
	0	-	-	0.0	0.0	-	0.0	-	-	-	-	0.0	-	-	0.0	0.0	-	0.0	-	0.0	0.0	-
	1	-	-	0.0	0.0	-	0.0	-	-	-	-	0.0	-	-	0.0	0.0	-	0.0	-	0.0	0.0	-
	2	-	-	0.0	0.0	-	0.0	-	-	-	-	0.0	-	-	0.0	0.0	-	0.0	-	0.0	0.0	-
	3	-	-	0.0	0.0	-	0.0	-	-	-	-	0.0	-	-	0.0	0.0	-	0.0	-	0.0	0.0	-
	4	-	-	0.0	0.0	-	0.0	-	-	-	-	0.0	-	-	0.0	0.0	-	0.0	-	0.0	0.0	-
	5	-	-	0.0	0.0	-	0.0	-	-	-	-	0.0	-	-	0.0	0.0	-	0.0	-	0.0	0.0	-
6	-	-	0.0	0.0	-	0.0	-	-	-	-	0.0	-	-	0.0	0.0	-	0.0	-	0.0	0.0	-	
7	-	-	0.0	0.0	-	0.0	-	-	-	-	0.0	-	-	0.0	0.0	-	0.0	-	0.0	0.0	-	
8	-	-	0.0	0.0	-	0.0	-	-	-	-	0.0	-	-	0.0	0.0	-	0.0	-	0.0	0.0	-	
9	-	-	0.0	0.0	-	0.0	-	-	-	-	0.0	-	-	0.0	0.0	-	0.0	-	0.0	0.0	-	
日合計		-	-	0.0	0.0	-	0.0	-	-	-	-	0.0	-	-	0.0	0.0	-	0.0	-	0.0	0.0	-
*総雨量		-	-	184.0	187.0	-	212.5	-	-	-	-	167.0	-	-	172.0	146.5	-	107.0	-	159.0	122.5	-

*総雨量は一連降雨の合計

近畿地方整備局 淀川水系 対象洪水観測所時間雨量表

洪水		S57. 7. 31																					
日	時	京都 (気)	京都	花背 (0 1)	花背峠 (気)	大原	比叡山 (0 9)	倉垣 (水)	歌垣 (7 5)	余野	箕面 (気)	西別院 (0 6)	山崎 (3 0)	長岡京 (気)	乙訓	八幡 (7 0)	八幡	巨椋池 (3 5)	松井 (6 9)	宇治	小栗栖	勧修寺	
	9-10	0.0	-	0.0	0.0	-	0.0	-	0.0	-	-	0.0	0.0	0.0	-	-	-	0.0	0.0	-	-	0.0	-
	11	0.0	-	0.0	0.0	-	0.0	-	0.0	-	-	0.0	0.0	0.0	-	-	-	0.0	0.0	-	-	0.0	-
	12	0.0	-	0.0	0.0	-	0.0	-	0.0	-	-	0.0	0.0	0.0	-	-	-	0.0	0.0	-	-	0.0	-
	13	0.0	-	0.0	0.0	-	0.0	-	0.0	-	-	0.0	0.0	0.0	-	-	-	0.0	0.0	-	-	0.0	-
	14	0.0	-	0.0	0.0	-	0.0	-	0.0	-	-	0.0	0.0	0.0	-	-	-	0.0	0.0	-	-	0.0	-
	15	0.0	-	0.0	0.0	-	0.0	-	0.0	-	-	0.0	0.0	0.0	-	-	-	0.0	0.0	-	-	0.0	-
	16	0.0	-	0.0	0.0	-	0.0	-	0.0	-	-	0.0	0.0	0.0	-	-	-	0.0	0.0	-	-	0.0	-
	17	0.0	-	0.0	0.0	-	0.0	-	0.0	-	-	0.0	0.0	0.0	-	-	-	0.0	0.0	-	-	0.0	-
	18	0.0	-	0.0	0.0	-	0.0	-	0.0	-	-	0.0	18.0	7.0	-	-	-	8.0	6.0	-	-	0.0	-
	19	0.0	-	0.0	0.0	-	0.0	-	2.5	-	-	0.0	0.0	2.0	-	-	-	0.5	0.5	-	-	0.0	-
	20	0.0	-	1.5	1.0	-	0.5	-	0.0	-	-	0.0	0.0	0.0	-	-	-	0.5	0.0	-	-	0.0	-
	21	0.0	-	0.0	0.0	-	0.0	-	0.0	-	-	0.0	0.0	0.0	-	-	-	0.0	0.0	-	-	0.0	-
	22	0.0	-	0.0	0.0	-	0.0	-	0.0	-	-	0.0	0.0	0.0	-	-	-	0.0	0.0	-	-	0.0	-
	23	0.0	-	0.0	0.0	-	0.0	-	0.0	-	-	0.0	0.5	0.0	-	-	-	0.0	0.0	-	-	0.0	-
	0	0.0	-	0.0	0.0	-	0.0	-	0.0	-	-	0.0	0.0	0.0	-	-	-	0.0	0.0	-	-	0.0	-
	1	0.0	-	2.5	2.0	-	0.5	-	0.0	-	-	0.0	0.0	0.0	-	-	-	0.0	0.0	-	-	0.0	-
	2	0.0	-	0.5	0.0	-	0.0	-	0.0	-	-	0.0	5.0	1.0	-	-	-	1.0	0.5	-	-	0.0	-
	3	0.0	-	0.0	0.0	-	1.0	-	0.0	-	-	0.0	0.5	0.0	-	-	-	0.5	1.0	-	-	1.0	-
	4	4.0	-	2.0	2.0	-	7.5	-	1.0	-	-	2.0	3.5	4.0	-	-	-	6.0	7.5	-	-	6.0	-
	5	4.0	-	7.0	10.0	-	3.5	-	2.0	-	-	2.0	2.0	2.0	-	-	-	3.0	2.0	-	-	4.0	-
	6	1.0	-	2.5	3.0	-	1.5	-	1.5	-	-	2.0	3.5	3.0	-	-	-	2.5	4.0	-	-	1.0	-
	7	5.0	-	3.5	3.0	-	8.5	-	2.5	-	-	4.0	8.5	11.0	-	-	-	12.0	21.0	-	-	30.0	-
	8	18.0	-	11.0	8.0	-	11.0	-	13.5	-	-	15.0	17.0	14.0	-	-	-	12.0	8.0	-	-	4.5	-
	9	1.0	-	6.0	7.0	-	2.0	-	14.5	-	-	12.0	1.5	1.0	-	-	-	0.0	0.0	-	-	0.0	-
	日合計	33.0	-	36.5	36.0	-	36.0	-	37.5	-	-	37.0	60.0	45.0	-	-	-	46.0	50.5	-	-	46.5	-
	9-10	1.0	-	5.5	7.0	-	7.0	-	2.5	-	-	2.0	1.0	2.0	-	-	-	1.0	2.0	-	-	3.0	-
	11	3.0	-	3.0	3.0	-	2.5	-	2.5	-	-	2.0	0.0	1.0	-	-	-	1.5	1.5	-	-	2.0	-
	12	4.0	-	4.5	4.0	-	3.5	-	2.0	-	-	3.0	2.0	2.0	-	-	-	2.0	2.5	-	-	2.5	-
	13	1.0	-	3.0	4.0	-	3.0	-	4.0	-	-	3.0	3.0	1.0	-	-	-	1.0	2.0	-	-	2.0	-
	14	2.0	-	5.5	3.0	-	4.5	-	5.0	-	-	4.0	4.0	5.0	-	-	-	3.5	3.5	-	-	5.5	-
	15	9.0	-	8.0	9.0	-	6.5	-	10.5	-	-	9.0	9.0	12.0	-	-	-	10.5	12.0	-	-	10.5	-
	16	4.0	-	6.5	6.0	-	7.0	-	6.0	-	-	5.0	4.5	3.0	-	-	-	4.5	6.0	-	-	6.5	-
	17	3.0	-	2.0	2.0	-	3.5	-	5.0	-	-	5.0	4.0	4.0	-	-	-	4.0	6.5	-	-	8.0	-
	18	4.0	-	2.5	3.0	-	2.0	-	7.5	-	-	6.0	5.5	4.0	-	-	-	4.5	7.0	-	-	8.0	-
	19	5.0	-	5.5	5.0	-	6.5	-	6.5	-	-	9.0	7.0	8.0	-	-	-	6.0	9.5	-	-	11.0	-
	20	8.0	-	6.0	5.0	-	5.5	-	9.5	-	-	12.0	9.5	9.0	-	-	-	9.5	12.0	-	-	13.5	-
	21	8.0	-	9.0	7.0	-	7.0	-	12.0	-	-	17.0	9.5	10.0	-	-	-	9.0	9.5	-	-	14.0	-
	22	5.0	-	8.5	7.0	-	7.0	-	8.0	-	-	7.0	7.5	6.0	-	-	-	8.0	8.0	-	-	13.0	-
	23	3.0	-	10.0	6.0	-	3.5	-	14.5	-	-	9.0	4.0	3.0	-	-	-	3.5	2.5	-	-	5.0	-
	0	4.0	-	26.0	22.0	-	6.0	-	10.0	-	-	10.0	2.5	2.0	-	-	-	4.5	3.5	-	-	3.0	-
	1	4.0	-	10.5	11.0	-	9.0	-	6.5	-	-	8.0	5.0	3.0	-	-	-	4.0	3.5	-	-	12.0	-
	2	4.0	-	10.0	9.0	-	4.0	-	5.0	-	-	7.0	3.5	6.0	-	-	-	2.5	2.5	-	-	5.0	-
	3	3.0	-	3.0	3.0	-	2.0	-	1.0	-	-	2.0	1.5	3.0	-	-	-	2.0	1.0	-	-	1.0	-
	4	1.0	-	1.5	2.0	-	1.0	-	1.5	-	-	1.0	1.5	1.0	-	-	-	1.5	1.5	-	-	1.0	-
	5	2.0	-	1.5	2.0	-	1.5	-	0.0	-	-	1.0	0.5	1.0	-	-	-	0.5	0.5	-	-	2.5	-
	6	0.0	-	0.0	0.0	-	0.0	-	0.0	-	-	0.0	0.0	0.0	-	-	-	0.5	0.0	-	-	0.0	-
	7	0.0	-	0.0	0.0	-	0.0	-	0.0	-	-	0.0	0.0	0.0	-	-	-	0.0	0.0	-	-	0.0	-
	8	0.0	-	0.0	0.0	-	0.0	-	0.0	-	-	0.0	0.0	0.0	-	-	-	0.0	0.0	-	-	0.0	-
	9	0.0	-	0.0	0.0	-	0.0	-	0.0	-	-	0.0	0.0	0.0	-	-	-	0.0	0.0	-	-	0.0	-
	日合計	78.0	-	132.0	120.0	-	92.5	-	119.5	-	-	122.0	85.0	86.0	-	-	-	84.0	97.0	-	-	129.0	-

近畿地方整備局 淀川水系 対象洪水観測所時間雨量表

洪水		S57.7.31																				
日	時	京都 (気)	京都	花背 (01)	花背峠 (気)	大原	比叡山 (09)	倉垣 (水)	歌垣 (75)	余野	箕面 (気)	西別院 (06)	山崎 (30)	長岡京 (気)	乙訓	八幡 (70)	八幡	巨椋池 (35)	松井 (69)	宇治	小栗栖	勸修寺
2	9-10	0.0	-	0.0	0.0	-	0.0	-	0.0	-	-	0.0	0.0	0.0	-	-	-	0.0	0.0	-	0.0	-
	11	0.0	-	0.0	0.0	-	0.0	-	0.0	-	-	0.0	0.0	0.0	-	-	-	0.0	0.0	-	0.0	-
	12	0.0	-	0.0	0.0	-	0.0	-	0.0	-	-	0.0	0.0	0.0	-	-	-	0.0	0.0	-	0.0	-
	13	0.0	-	0.0	0.0	-	0.0	-	0.0	-	-	0.0	0.0	0.0	-	-	-	0.0	0.0	-	0.0	-
	14	0.0	-	0.0	0.0	-	0.0	-	0.0	-	-	0.0	0.0	0.0	-	-	-	0.0	0.0	-	0.0	-
	15	0.0	-	0.0	0.0	-	0.0	-	0.0	-	-	0.0	0.0	0.0	-	-	-	0.0	0.0	-	0.0	-
	16	0.0	-	0.0	0.0	-	0.0	-	0.0	-	-	0.0	0.0	0.0	-	-	-	0.0	0.0	-	0.0	-
	17	0.0	-	0.0	0.0	-	0.0	-	0.0	-	-	0.0	0.0	0.0	-	-	-	0.0	0.0	-	0.0	-
	18	0.0	-	0.0	0.0	-	0.0	-	0.0	-	-	0.0	0.0	0.0	-	-	-	0.0	0.0	-	0.0	-
	19	0.0	-	0.0	0.0	-	0.0	-	0.0	-	-	0.0	0.0	0.0	-	-	-	0.0	0.0	-	0.0	-
	20	0.0	-	0.0	0.0	-	0.0	-	0.0	-	-	0.0	0.0	0.0	-	-	-	0.0	0.0	-	0.0	-
	21	0.0	-	0.0	0.0	-	0.0	-	0.0	-	-	0.0	0.0	0.0	-	-	-	0.0	0.0	-	0.0	-
	22	0.0	-	0.0	0.0	-	0.0	-	0.0	-	-	0.0	0.0	0.0	-	-	-	0.0	0.0	-	0.0	-
	23	0.0	-	0.0	0.0	-	0.0	-	0.0	-	-	0.0	0.0	0.0	-	-	-	0.0	0.0	-	0.0	-
	0	0.0	-	0.0	0.0	-	0.0	-	0.0	-	-	0.0	2.0	0.0	-	-	-	0.0	0.0	-	0.0	-
	1	0.0	-	0.0	0.0	-	0.5	-	0.0	-	-	0.0	0.5	1.0	-	-	-	0.0	2.5	-	0.5	-
	2	0.0	-	0.0	0.0	-	0.0	-	0.0	-	-	0.0	0.0	0.0	-	-	-	2.0	1.0	-	2.5	-
	3	0.0	-	0.0	0.0	-	0.0	-	0.0	-	-	0.0	0.0	0.0	-	-	-	0.0	0.5	-	0.0	-
	4	0.0	-	0.0	0.0	-	0.0	-	0.0	-	-	0.0	1.0	0.0	-	-	-	0.0	0.5	-	0.0	-
	5	0.0	-	0.0	0.0	-	0.0	-	0.0	-	-	0.0	4.5	0.0	-	-	-	0.0	1.0	-	0.0	-
6	0.0	-	0.0	0.0	-	1.0	-	0.0	-	-	0.0	4.5	4.0	-	-	-	1.0	8.0	-	1.0	-	
7	1.0	-	0.0	0.0	-	2.5	-	0.0	-	-	0.0	12.0	5.0	-	-	-	6.5	13.5	-	5.5	-	
8	2.0	-	0.0	0.0	-	1.5	-	0.0	-	-	0.0	9.5	4.0	-	-	-	4.0	3.0	-	4.0	-	
9	1.0	-	0.0	0.0	-	0.0	-	0.0	-	-	0.0	0.5	4.0	-	-	-	11.5	15.0	-	6.0	-	
日合計		4.0	-	0.0	0.0	-	5.5	-	0.0	-	-	0.0	34.5	18.0	-	-	-	25.0	45.0	-	19.5	-
3	9-10	0.0	-	0.0	0.0	-	0.5	-	0.0	-	-	0.0	0.0	0.0	-	-	-	0.5	3.5	-	1.0	-
	11	0.0	-	0.5	0.0	-	1.0	-	0.0	-	-	0.0	0.0	1.0	-	-	-	0.5	1.5	-	0.0	-
	12	0.0	-	0.0	1.0	-	0.0	-	0.0	-	-	0.0	0.0	0.0	-	-	-	0.0	0.0	-	0.0	-
	13	0.0	-	0.0	0.0	-	0.0	-	0.0	-	-	0.0	0.0	0.0	-	-	-	0.0	0.0	-	0.0	-
	14	0.0	-	0.0	0.0	-	0.0	-	0.0	-	-	0.0	0.0	0.0	-	-	-	0.0	0.0	-	0.0	-
	15	0.0	-	0.0	0.0	-	0.0	-	0.0	-	-	0.0	0.0	0.0	-	-	-	0.0	0.0	-	0.0	-
	16	0.0	-	0.0	0.0	-	0.0	-	0.0	-	-	0.0	0.0	0.0	-	-	-	0.0	0.0	-	0.0	-
	17	0.0	-	0.0	0.0	-	0.0	-	0.0	-	-	0.0	0.0	0.0	-	-	-	0.0	0.0	-	0.0	-
	18	0.0	-	0.0	0.0	-	0.0	-	0.0	-	-	0.0	0.0	0.0	-	-	-	0.0	0.0	-	0.0	-
	19	0.0	-	0.0	0.0	-	0.0	-	0.0	-	-	0.0	0.0	0.0	-	-	-	0.0	0.0	-	0.0	-
	20	0.0	-	0.0	0.0	-	0.0	-	0.0	-	-	0.0	0.0	0.0	-	-	-	0.0	0.0	-	0.0	-
	21	0.0	-	0.0	0.0	-	0.0	-	0.0	-	-	0.0	0.0	0.0	-	-	-	2.5	0.5	-	0.0	-
	22	0.0	-	0.0	0.0	-	0.0	-	0.0	-	-	0.0	0.0	0.0	-	-	-	0.5	0.0	-	3.0	-
	23	0.0	-	0.0	0.0	-	0.0	-	0.0	-	-	0.0	0.0	0.0	-	-	-	0.0	0.0	-	0.0	-
	0	0.0	-	0.0	0.0	-	0.0	-	0.0	-	-	0.0	0.0	0.0	-	-	-	0.0	0.0	-	0.0	-
	1	0.0	-	0.0	0.0	-	0.0	-	0.0	-	-	0.0	0.0	0.0	-	-	-	0.0	0.0	-	0.5	-
	2	0.0	-	0.0	0.0	-	0.0	-	0.0	-	-	0.0	0.0	0.0	-	-	-	0.0	0.0	-	0.0	-
	3	0.0	-	0.0	0.0	-	0.0	-	0.0	-	-	0.0	0.0	0.0	-	-	-	0.0	0.0	-	0.0	-
	4	0.0	-	0.0	0.0	-	0.0	-	0.0	-	-	0.0	0.0	0.0	-	-	-	0.0	0.0	-	0.0	-
	5	0.0	-	0.0	0.0	-	0.0	-	0.0	-	-	0.0	0.0	0.0	-	-	-	0.0	0.0	-	0.0	-
6	0.0	-	0.0	0.0	-	0.0	-	0.0	-	-	0.0	0.0	0.0	-	-	-	0.0	0.0	-	0.0	-	
7	0.0	-	0.0	0.0	-	0.0	-	0.0	-	-	0.0	0.0	0.0	-	-	-	0.0	0.0	-	0.0	-	
8	0.0	-	0.0	0.0	-	0.0	-	0.0	-	-	0.0	0.0	0.0	-	-	-	0.0	0.0	-	0.0	-	
9	0.0	-	0.0	0.0	-	0.0	-	0.0	-	-	0.0	0.0	0.0	-	-	-	0.0	0.0	-	0.0	-	
日合計		0.0	-	0.5	1.0	-	1.5	-	0.0	-	-	0.0	0.0	1.0	-	-	-	4.0	5.5	-	4.5	-

近畿地方整備局 淀川水系 対象洪水観測所時間雨量表

洪水		S57.7.31																				
日	時	京都 (気)	京都	花背 (01)	花背峠 (気)	大原	比叡山 (09)	倉垣 (水)	歌垣 (75)	余野	箕面 (気)	西別院 (06)	山崎 (30)	長岡京 (気)	乙訓	八幡 (70)	八幡	巨椋池 (35)	松井 (69)	宇治	小栗栖	勸修寺
4 日	9-10	0.0	-	0.0	0.0	-	0.0	-	0.0	-	-	0.0	0.0	0.0	-	-	-	0.0	0.0	-	0.0	-
	11	0.0	-	0.0	0.0	-	0.0	-	0.0	-	-	0.0	0.0	0.0	-	-	-	0.0	0.0	-	0.0	-
	12	0.0	-	0.0	0.0	-	0.0	-	0.0	-	-	0.0	0.0	0.0	-	-	-	0.0	0.0	-	0.0	-
	13	0.0	-	0.0	0.0	-	0.0	-	0.0	-	-	0.0	0.0	0.0	-	-	-	0.0	0.0	-	0.0	-
	14	0.0	-	0.0	0.0	-	0.0	-	0.0	-	-	0.0	0.0	0.0	-	-	-	0.0	0.0	-	0.0	-
	15	0.0	-	0.0	0.0	-	0.0	-	0.0	-	-	0.0	0.0	0.0	-	-	-	0.0	0.0	-	0.0	-
	16	0.0	-	0.0	0.0	-	0.0	-	0.0	-	-	0.0	0.0	0.0	-	-	-	0.0	0.0	-	0.0	-
	17	0.0	-	0.0	0.0	-	0.0	-	0.0	-	-	0.0	0.0	0.0	-	-	-	0.0	0.0	-	0.0	-
	18	0.0	-	0.0	0.0	-	0.0	-	0.0	-	-	0.0	0.0	0.0	-	-	-	0.0	0.0	-	0.0	-
	19	0.0	-	0.0	0.0	-	0.0	-	0.0	-	-	0.0	0.0	0.0	-	-	-	0.0	0.0	-	0.0	-
	20	0.0	-	0.0	0.0	-	0.0	-	0.0	-	-	0.0	0.0	0.0	-	-	-	0.0	0.0	-	0.0	-
	21	0.0	-	0.0	0.0	-	0.0	-	0.0	-	-	0.0	0.0	0.0	-	-	-	0.0	0.0	-	0.0	-
	22	0.0	-	0.0	0.0	-	0.0	-	0.0	-	-	0.0	0.0	0.0	-	-	-	0.0	0.0	-	0.0	-
	23	0.0	-	0.0	0.0	-	0.0	-	0.0	-	-	0.0	0.0	0.0	-	-	-	0.0	0.0	-	0.0	-
	0	0.0	-	0.0	0.0	-	0.0	-	0.0	-	-	0.0	0.0	0.0	-	-	-	0.0	0.0	-	0.0	-
	1	0.0	-	0.0	0.0	-	0.0	-	0.0	-	-	0.0	0.0	0.0	-	-	-	0.0	0.0	-	0.0	-
	2	0.0	-	0.0	0.0	-	0.0	-	0.0	-	-	0.0	0.0	0.0	-	-	-	0.0	0.0	-	0.0	-
	3	0.0	-	0.0	0.0	-	0.0	-	0.0	-	-	0.0	0.0	0.0	-	-	-	0.0	0.0	-	0.0	-
	4	0.0	-	0.0	0.0	-	0.0	-	0.0	-	-	0.0	0.0	0.0	-	-	-	0.0	0.0	-	0.0	-
	5	0.0	-	0.0	0.0	-	0.0	-	0.0	-	-	0.0	0.0	0.0	-	-	-	0.0	0.0	-	0.0	-
6	0.0	-	0.0	0.0	-	0.0	-	0.0	-	-	0.0	0.0	0.0	-	-	-	0.0	0.0	-	0.0	-	
7	0.0	-	0.0	0.0	-	0.0	-	0.0	-	-	0.0	0.0	0.0	-	-	-	0.0	0.0	-	0.0	-	
8	0.0	-	0.0	0.0	-	0.0	-	0.0	-	-	0.0	0.0	0.0	-	-	-	0.0	0.0	-	0.0	-	
9	0.0	-	0.0	0.0	-	0.0	-	0.0	-	-	0.0	0.0	0.0	-	-	-	0.0	0.0	-	0.0	-	
日合計		0.0	-	0.0	0.0	-	0.0	-	0.0	-	-	0.0	0.0	0.0	-	-	-	0.0	0.0	-	0.0	-
*総雨量		115.0	-	169.0	157.0	-	135.5	-	157.0	-	-	159.0	179.5	150.0	-	-	-	159.0	198.0	-	199.5	-

*総雨量は一連降雨の合計

近畿地方整備局 淀川水系 対象洪水観測所時間雨量表

洪水		S57.7.31																					
日	時	山科 (01)	天ヶ瀬 (30)	笠取	西笠取 (28)	荒木	大津 (気)	瀬田川 (27)	宮村 (28)	田代	信楽 (県)	雲井 (24)	信楽 (気)	横山 (60)	新田 (19)	玉滝 (55)	甲賀	柘植 (54)	土山 (気)	枚方 (31)	枚方 (気)	生駒山 (気)	
31日	9-10	0.0	0.0	0.0	-	-	0.0	0.0	0.0	0.0	-	0.0	0.0	0.0	0.0	0.0	-	0.0	0.0	0.0	0.0	0.0	
	11	0.0	0.0	0.0	-	-	0.0	0.0	0.0	0.0	-	0.0	0.0	0.0	0.0	0.0	-	0.0	0.0	0.0	0.0	0.0	
	12	0.0	0.0	0.0	-	-	0.0	0.0	0.0	0.0	-	0.0	0.0	0.0	0.0	0.0	-	0.0	0.0	0.0	0.0	0.0	
	13	0.0	0.0	0.0	-	-	0.0	0.0	0.0	0.0	-	0.0	0.0	0.0	0.0	0.0	-	0.0	0.0	0.0	0.0	0.0	
	14	0.0	0.0	0.0	-	-	0.0	0.0	0.0	0.0	-	0.0	0.0	0.0	0.0	0.0	-	0.0	0.0	0.0	0.0	0.0	
	15	0.0	0.0	0.0	-	-	0.0	0.0	0.0	0.0	-	0.0	0.0	0.0	0.0	0.0	-	0.0	0.0	0.0	0.0	0.0	
	16	0.0	0.0	0.0	-	-	0.0	0.0	0.0	0.0	-	0.0	0.0	0.0	0.0	0.0	-	0.0	0.0	0.0	0.0	0.0	
	17	0.0	0.0	0.0	-	-	0.0	0.0	0.0	0.0	-	0.0	0.0	0.0	0.0	0.0	-	0.0	0.0	0.0	0.0	0.0	
	18	0.0	1.0	0.0	-	-	4.0	0.0	0.0	0.0	-	0.0	0.0	0.0	0.0	0.0	-	0.0	0.0	0.0	1.0	23.0	0.0
	19	0.0	0.0	0.0	-	-	0.0	0.0	0.0	0.0	-	0.0	0.0	0.0	0.0	0.0	-	0.0	0.0	0.0	1.0	1.0	0.0
	20	0.5	0.0	0.0	-	-	1.0	0.0	0.0	0.0	-	0.0	0.0	0.0	0.0	0.0	-	0.0	0.0	0.0	0.0	0.0	0.0
	21	0.0	0.0	0.0	-	-	0.0	0.0	0.0	0.0	-	0.0	0.0	0.0	0.0	0.0	-	0.0	0.0	0.0	0.0	0.0	0.0
	22	0.0	0.0	0.0	-	-	0.0	0.0	0.0	0.0	-	0.0	0.0	0.0	0.0	0.0	-	0.0	0.0	0.0	0.0	0.0	0.0
	23	0.0	0.0	0.0	-	-	0.0	0.0	0.0	0.0	-	0.0	0.0	0.0	0.0	0.0	-	0.0	2.0	0.0	0.0	0.0	0.0
	0	0.0	0.0	0.0	-	-	0.0	0.0	0.0	0.0	-	0.0	0.0	0.0	0.0	0.0	-	0.0	0.0	3.0	0.0	0.0	0.0
	1	0.0	0.0	0.0	-	-	0.0	0.0	0.0	0.0	-	1.0	2.0	20.0	-	12.5	-	5.0	5.0	0.0	0.0	0.0	1.0
	2	0.0	0.0	1.0	-	-	1.0	0.5	4.0	10.0	-	12.0	12.0	9.0	-	7.0	-	5.0	5.0	2.0	3.0	4.0	4.0
	3	1.0	5.0	4.0	-	-	6.0	5.5	7.0	7.5	-	8.0	8.0	16.0	-	9.0	-	8.0	8.0	0.0	1.0	3.0	3.0
	4	6.5	6.0	6.0	-	-	7.0	6.0	7.0	15.5	-	11.0	11.0	29.0	-	10.0	-	13.0	10.0	4.0	8.0	6.0	6.0
	5	4.5	2.0	2.0	-	-	2.0	3.5	3.0	29.5	-	24.0	29.0	34.0	-	33.0	-	21.0	6.0	1.0	2.0	3.0	3.0
	6	1.0	7.0	18.0	-	-	8.0	19.0	42.0	56.0	-	31.0	33.0	13.0	-	1.0	-	5.0	6.0	4.0	5.0	6.0	6.0
	7	24.0	34.0	30.0	-	-	36.0	43.0	19.0	10.0	-	8.0	5.0	0.5	-	0.5	-	1.0	5.0	7.0	16.0	21.0	21.0
	8	21.5	1.0	2.0	-	-	3.0	3.5	0.0	0.5	-	2.0	2.0	2.5	-	2.0	-	1.0	7.0	17.0	9.0	6.0	6.0
	9	0.0	1.0	0.0	-	-	1.0	0.5	0.0	0.5	-	2.0	1.0	0.0	-	0.0	-	1.0	4.0	1.0	0.0	1.0	1.0
日合計		59.0	57.0	63.0	-	-	69.0	81.5	82.0	129.5	-	99.0	103.0	124.0	-	75.0	-	60.0	61.0	37.0	68.0	51.0	
1日	9-10	4.0	1.0	1.0	-	-	1.0	1.0	1.0	2.5	-	5.0	6.0	3.5	-	1.0	-	1.0	2.0	0.0	2.0	0.0	
	11	4.0	1.0	2.0	-	-	2.0	0.5	1.0	2.0	-	2.0	2.0	3.0	-	2.0	-	7.0	7.0	0.0	2.0	1.0	
	12	4.0	2.0	3.0	-	-	3.0	4.5	1.0	4.5	-	4.0	4.0	2.0	-	3.0	-	5.0	3.0	3.0	4.0	5.0	
	13	2.5	5.0	3.0	-	-	4.0	3.5	3.0	6.5	-	4.0	4.0	5.0	-	7.0	-	8.0	7.0	5.0	3.0	5.0	
	14	6.5	9.0	8.0	-	-	6.0	8.0	7.0	9.0	-	8.0	8.0	15.0	-	9.0	-	11.0	6.0	4.0	4.0	4.0	
	15	11.0	12.0	12.0	-	-	6.0	13.0	13.0	11.0	-	7.0	8.0	11.0	-	12.0	-	11.0	8.0	5.0	9.0	8.0	
	16	9.5	6.0	7.0	-	-	9.0	16.5	6.0	9.5	-	10.0	11.0	11.0	-	10.0	-	16.0	6.0	3.0	4.0	4.0	
	17	7.0	10.0	12.0	-	-	5.0	12.5	8.0	9.0	-	8.0	9.0	11.0	-	6.0	-	12.0	6.0	4.0	7.0	5.0	
	18	6.0	7.0	18.0	-	-	5.0	8.0	6.0	5.5	-	6.0	6.0	7.0	-	8.0	-	7.0	6.0	3.0	8.0	10.0	
	19	8.0	14.0	12.0	-	-	8.0	10.5	11.0	11.5	-	13.0	12.0	13.0	-	16.0	-	11.0	11.0	5.0	9.0	10.0	
	20	13.0	16.0	16.0	-	-	12.0	18.0	15.0	19.5	-	21.0	15.0	23.0	-	20.0	-	14.0	9.0	2.0	11.0	15.0	
	21	12.0	15.0	18.0	-	-	12.0	24.0	13.0	22.5	-	24.0	15.0	20.0	-	19.0	-	10.0	10.0	0.0	9.0	11.0	
	22	12.0	9.0	16.0	-	-	12.0	30.5	15.0	25.0	-	27.0	18.0	26.0	-	26.0	-	10.0	8.0	2.0	9.0	11.0	
	23	4.0	4.0	4.0	-	-	3.0	13.0	7.0	16.5	-	25.0	14.0	20.0	-	25.0	-	14.0	8.0	1.0	5.0	4.0	
	0	0.5	4.0	6.0	-	-	3.0	3.0	6.0	4.0	-	8.0	0.0	5.5	-	8.5	-	16.0	24.0	2.0	4.0	12.0	
	1	7.5	12.0	16.0	-	-	10.0	15.0	15.0	17.0	-	17.0	7.0	17.5	-	11.5	-	17.0	18.0	4.0	3.0	21.0	
	2	6.5	5.0	7.0	-	-	4.0	7.5	9.0	11.5	-	8.0	8.0	7.0	-	3.5	-	6.0	11.0	1.0	4.0	8.0	
	3	0.5	1.0	1.0	-	-	1.0	2.0	7.0	4.0	-	3.0	1.0	3.0	-	2.5	-	0.0	1.0	2.0	1.0	3.0	
	4	1.0	2.0	2.0	-	-	1.0	1.5	4.0	5.5	-	3.0	3.0	3.0	-	1.0	-	0.0	0.0	1.0	2.0	1.0	
	5	1.5	1.0	1.0	-	-	1.0	0.5	1.0	1.0	-	1.0	0.0	1.0	-	0.0	-	1.0	0.0	0.0	0.0	0.0	
	6	0.0	0.0	0.0	-	-	0.0	0.0	0.0	0.0	-	0.0	0.0	0.0	-	0.0	-	0.0	0.0	0.0	0.0	0.0	
	7	0.0	0.0	0.0	-	-	0.0	0.0	0.0	0.0	-	0.0	0.0	0.0	-	0.0	-	0.0	0.0	0.0	0.0	0.0	
	8	0.0	0.0	0.0	-	-	0.0	0.0	0.0	0.0	-	0.0	0.0	0.0	-	0.0	-	0.0	0.0	0.0	0.0	0.0	
	9	0.0	0.0	0.0	-	-	0.0	0.0	0.0	0.0	-	0.0	1.0	0.0	-	0.0	-	0.0	0.0	0.0	0.0	0.0	0.0
日合計		121.0	136.0	165.0	-	-	108.0	193.0	149.0	197.5	-	204.0	152.0	207.5	-	191.0	-	177.0	151.0	47.0	100.0	138.0	

近畿地方整備局 淀川水系 対象洪水観測所時間雨量表

洪水		S57.7.31																				
日	時	山科 (01)	天ヶ瀬 (30)	笠取	西笠取 (28)	荒木	大津 (気)	瀬田川 (27)	宮村 (28)	田代	信楽 (県)	雲井 (24)	信楽 (気)	横山 (60)	新田 (19)	玉滝 (55)	甲賀	柘植 (54)	土山 (気)	枚方 (31)	枚方 (気)	生駒山 (気)
2	9-10	0.0	0.0	0.0	-	-	0.0	0.0	0.0	0.0	-	0.0	0.0	0.0	0.0	0.0	-	0.0	0.0	0.0	0.0	0.0
	11	0.0	0.0	0.0	-	-	0.0	0.0	0.0	0.0	-	0.0	0.0	0.0	0.0	0.0	-	0.0	0.0	0.0	0.0	0.0
	12	0.0	0.0	0.0	-	-	0.0	0.0	0.0	0.0	-	0.0	0.0	0.0	0.0	0.0	-	0.0	0.0	0.0	0.0	0.0
	13	0.0	0.0	0.0	-	-	0.0	0.0	0.0	0.0	-	0.0	0.0	0.0	0.0	0.0	-	0.0	0.0	0.0	0.0	0.0
	14	0.0	0.0	0.0	-	-	0.0	0.0	0.0	0.0	-	0.0	0.0	0.0	0.0	0.0	-	0.0	0.0	0.0	0.0	0.0
	15	0.0	0.0	0.0	-	-	0.0	0.0	0.0	0.0	-	0.0	0.0	0.0	0.0	0.0	-	0.0	0.0	0.0	0.0	0.0
	16	0.0	0.0	0.0	-	-	0.0	0.0	0.0	0.0	-	0.0	0.0	0.0	0.0	0.0	-	0.0	0.0	0.0	0.0	0.0
	17	0.0	0.0	0.0	-	-	0.0	0.0	0.0	0.0	-	0.0	0.0	0.0	0.0	0.0	-	0.0	0.0	0.0	0.0	0.0
	18	0.0	0.0	0.0	-	-	0.0	0.0	0.0	0.0	-	0.0	0.0	0.0	0.0	0.0	-	0.0	0.0	0.0	0.0	0.0
	19	0.0	0.0	0.0	-	-	0.0	0.0	0.0	0.0	-	0.0	0.0	0.0	0.0	0.0	-	0.0	0.0	0.0	0.0	0.0
	20	0.0	0.0	0.0	-	-	0.0	0.0	0.0	0.0	-	0.0	0.0	0.0	0.0	0.0	-	0.0	0.0	0.0	0.0	0.0
	21	0.0	0.0	0.0	-	-	0.0	0.0	0.0	0.0	-	0.0	0.0	0.0	0.0	0.0	-	0.0	0.0	0.0	0.0	0.0
	22	0.0	0.0	0.0	-	-	0.0	0.0	0.0	0.0	-	0.0	0.0	0.0	0.0	0.0	-	0.0	0.0	0.0	0.0	0.0
	23	0.0	0.0	0.0	-	-	0.0	0.0	0.0	0.0	-	0.0	0.0	0.0	0.0	0.0	-	1.0	2.0	0.0	0.0	3.0
	0	0.0	0.0	0.0	-	-	0.0	0.0	3.0	3.5	-	2.0	2.0	3.0	3.0	7.0	-	5.0	4.0	0.0	0.0	4.0
	1	0.0	8.0	4.0	-	-	2.0	6.5	8.0	6.0	-	6.0	7.0	10.0	13.0	-	11.0	10.0	2.0	4.0	19.0	19.0
	2	2.0	3.0	1.0	-	-	2.0	5.5	6.0	8.5	-	13.0	12.0	22.0	14.0	-	16.0	10.0	0.0	0.0	3.0	3.0
	3	0.0	1.0	0.0	-	-	0.0	0.5	0.0	1.0	-	2.0	2.0	8.0	4.0	-	9.0	9.0	1.0	1.0	3.0	3.0
	4	0.0	0.0	0.0	-	-	0.0	0.0	1.0	0.5	-	1.0	1.0	7.0	6.5	-	10.0	6.0	1.0	0.0	14.0	14.0
	5	0.0	0.0	1.0	-	-	0.0	0.0	4.0	0.5	-	0.0	1.0	3.0	2.0	-	2.0	1.0	2.0	4.0	6.0	6.0
	6	0.5	9.0	6.0	-	-	1.0	6.5	8.0	6.0	-	7.0	7.0	6.0	3.5	-	1.0	0.0	8.0	10.0	19.0	19.0
	7	3.0	12.0	11.0	-	-	6.0	12.0	12.0	10.5	-	10.0	12.0	16.0	10.0	-	8.0	8.0	4.0	11.0	16.0	16.0
	8	4.5	3.0	5.0	-	-	5.0	4.5	6.0	4.5	-	5.0	4.0	9.0	5.0	-	9.0	7.0	6.0	4.0	15.0	15.0
	9	3.5	10.0	13.0	-	-	4.0	7.5	6.0	5.5	-	4.0	5.0	4.0	3.0	-	6.0	6.0	9.0	18.0	29.0	29.0
日合計		13.5	46.0	41.0	-	-	20.0	43.0	54.0	-	50.0	53.0	88.0	68.0	-	78.0	63.0	33.0	52.0	131.0	131.0	
3	9-10	1.0	4.0	0.0	-	-	2.0	6.0	14.0	8.5	-	9.0	11.0	15.0	-	13.0	-	8.0	15.0	0.0	3.0	18.0
	11	0.0	1.0	0.0	-	-	0.0	0.0	1.0	5.0	-	4.0	5.0	5.0	-	5.5	-	14.0	6.0	1.0	1.0	1.0
	12	0.0	0.0	0.0	-	-	0.0	0.0	0.0	0.0	-	0.0	0.0	1.5	-	1.0	-	2.0	1.0	1.0	0.0	0.0
	13	0.0	0.0	0.0	-	-	0.0	0.0	0.0	0.0	-	0.0	0.0	0.0	-	0.0	-	1.0	0.0	0.0	0.0	0.0
	14	0.0	0.0	0.0	-	-	0.0	0.0	0.0	0.0	-	0.0	0.0	0.0	-	0.0	-	0.0	0.0	0.0	0.0	0.0
	15	0.0	0.0	0.0	-	-	0.0	0.0	0.0	0.0	-	0.0	0.0	0.0	-	0.0	-	0.0	0.0	0.0	0.0	0.0
	16	0.0	0.0	0.0	-	-	0.0	0.0	0.0	1.5	-	0.0	1.0	0.0	-	0.0	-	0.0	0.0	0.0	0.0	0.0
	17	0.0	0.0	1.0	-	-	0.0	0.0	0.0	0.0	-	0.0	0.0	0.0	-	0.0	-	0.0	0.0	0.0	0.0	0.0
	18	0.0	0.0	0.0	-	-	0.0	0.0	0.0	0.0	-	0.0	0.0	0.5	-	0.0	-	0.0	0.0	0.0	0.0	0.0
	19	0.0	0.0	0.0	-	-	0.0	0.0	0.0	0.0	-	0.0	0.0	0.0	-	0.0	-	0.0	0.0	0.0	0.0	0.0
	20	0.0	0.0	0.0	-	-	0.0	0.0	0.0	0.0	-	0.0	0.0	0.0	-	0.0	-	0.0	0.0	0.0	0.0	0.0
	21	0.0	8.0	0.0	-	-	0.0	0.0	1.0	0.0	-	0.0	0.0	0.0	-	0.0	-	0.0	0.0	0.0	0.0	0.0
	22	0.0	2.0	1.0	-	-	0.0	1.5	6.0	2.0	-	0.0	0.0	0.0	-	0.0	-	0.0	0.0	0.0	0.0	0.0
	23	0.0	0.0	0.0	-	-	0.0	0.0	0.0	0.0	-	0.0	1.0	3.0	-	1.0	-	0.0	0.0	0.0	0.0	0.0
	0	0.0	0.0	0.0	-	-	0.0	0.0	0.0	0.0	-	0.0	0.0	0.0	-	0.0	-	1.0	0.0	0.0	0.0	0.0
	1	0.0	0.0	0.0	-	-	0.0	0.0	0.0	0.0	-	0.0	0.0	0.0	-	0.0	-	0.0	0.0	0.0	0.0	0.0
	2	0.0	0.0	0.0	-	-	0.0	0.0	0.0	0.0	-	0.0	0.0	0.0	-	0.0	-	0.0	0.0	0.0	0.0	0.0
	3	0.0	0.0	0.0	-	-	0.0	0.0	0.0	0.0	-	0.0	0.0	0.0	-	0.0	-	0.0	0.0	0.0	0.0	0.0
	4	0.0	0.0	0.0	-	-	0.0	0.0	0.0	0.0	-	0.0	0.0	0.0	-	0.0	-	0.0	0.0	0.0	0.0	0.0
	5	0.0	0.0	0.0	-	-	0.0	0.0	0.0	0.5	-	0.0	0.0	0.0	-	0.0	-	0.0	0.0	0.0	0.0	0.0
	6	0.0	0.0	0.0	-	-	0.0	0.0	0.0	0.0	-	0.0	0.0	0.0	-	0.0	-	0.0	0.0	0.0	0.0	0.0
	7	0.0	1.0	0.0	-	-	0.0	0.0	0.0	0.0	-	0.0	0.0	0.0	-	0.0	-	0.0	0.0	0.0	0.0	0.0
	8	0.0	0.0	0.0	-	-	0.0	0.0	0.0	0.0	-	0.0	0.0	0.0	-	0.0	-	0.0	0.0	0.0	0.0	0.0
	9	0.0	0.0	0.0	-	-	0.0	0.0	0.0	0.0	-	0.0	0.0	0.0	-	0.0	-	0.0	0.0	0.0	0.0	0.0
日合計		1.0	16.0	2.0	-	-	2.0	7.5	22.0	-	17.5	18.0	25.0	20.5	-	26.0	22.0	2.0	4.0	19.0	19.0	

近畿地方整備局 淀川水系 対象洪水観測所時間雨量表

洪水		S57.7.31																				
日	時	山科 (01)	天ヶ瀬 (30)	笠取	西笠取 (28)	荒木	大津 (気)	瀬田川 (27)	宮村 (28)	田代	信楽 (県)	雲井 (24)	信楽 (気)	横山 (60)	新田 (19)	玉滝 (55)	甲賀	柘植 (54)	土山 (気)	枚方 (31)	枚方 (気)	生駒山 (気)
4 日	9-10	0.0	0.0	0.0	-	-	0.0	0.0	0.0	1.0	-	0.0	0.0	0.5	-	0.5	-	0.0	0.0	0.0	0.0	0.0
	11	0.0	0.0	0.0	-	-	0.0	0.0	0.0	0.0	-	0.0	0.0	0.5	-	0.0	-	0.0	0.0	0.0	0.0	0.0
	12	0.0	0.0	0.0	-	-	0.0	0.0	0.0	0.0	-	0.0	0.0	0.0	-	0.0	-	0.0	0.0	0.0	0.0	0.0
	13	0.0	0.0	0.0	-	-	0.0	0.0	0.0	0.0	-	0.0	0.0	0.0	-	0.0	-	0.0	0.0	0.0	0.0	0.0
	14	0.0	0.0	0.0	-	-	0.0	0.0	0.0	0.0	-	0.0	0.0	0.0	-	0.0	-	0.0	0.0	0.0	0.0	0.0
	15	0.0	0.0	0.0	-	-	0.0	0.0	0.0	0.0	-	0.0	0.0	0.0	-	0.0	-	0.0	0.0	0.0	0.0	0.0
	16	0.0	0.0	0.0	-	-	0.0	0.0	0.0	0.0	-	0.0	0.0	0.0	-	0.0	-	0.0	0.0	0.0	0.0	0.0
	17	0.0	0.0	0.0	-	-	0.0	0.0	0.0	0.0	-	0.0	0.0	0.0	-	0.0	-	0.0	0.0	0.0	0.0	0.0
	18	0.0	0.0	0.0	-	-	0.0	0.0	0.0	0.0	-	0.0	0.0	0.0	-	0.0	-	0.0	0.0	0.0	0.0	0.0
	19	0.0	0.0	0.0	-	-	0.0	0.0	0.0	0.0	-	0.0	0.0	0.0	-	0.0	-	0.0	0.0	0.0	0.0	0.0
	20	0.0	0.0	0.0	-	-	0.0	0.0	0.0	0.0	-	0.0	0.0	0.0	-	0.0	-	0.0	0.0	0.0	0.0	0.0
	21	0.0	0.0	0.0	-	-	0.0	0.0	0.0	0.0	-	0.0	0.0	0.0	-	0.0	-	0.0	0.0	0.0	0.0	0.0
	22	0.0	0.0	0.0	-	-	0.0	0.0	0.0	0.0	-	0.0	0.0	0.0	-	0.0	-	0.0	0.0	0.0	0.0	0.0
	23	0.0	0.0	0.0	-	-	0.0	0.0	0.0	0.0	-	0.0	0.0	0.0	-	0.0	-	0.0	0.0	0.0	0.0	0.0
	0	0.0	0.0	0.0	-	-	0.0	0.0	0.0	0.0	-	0.0	0.0	0.0	-	0.0	-	0.0	0.0	0.0	0.0	0.0
	1	0.0	0.0	0.0	-	-	0.0	0.0	0.0	0.0	-	0.0	0.0	0.0	-	0.0	-	0.0	0.0	0.0	0.0	0.0
	2	0.0	0.0	0.0	-	-	0.0	0.0	0.0	0.0	-	0.0	0.0	0.0	-	0.0	-	0.0	0.0	0.0	0.0	0.0
	3	0.0	0.0	0.0	-	-	0.0	0.0	0.0	0.0	-	0.0	0.0	0.0	-	0.0	-	0.0	0.0	0.0	0.0	0.0
	4	0.0	0.0	0.0	-	-	0.0	0.0	0.0	0.0	-	0.0	0.0	0.0	-	0.0	-	0.0	0.0	0.0	0.0	0.0
	5	0.0	0.0	0.0	-	-	0.0	0.0	0.0	0.0	-	0.0	0.0	0.0	-	0.0	-	0.0	0.0	0.0	0.0	0.0
6	0.0	0.0	0.0	-	-	0.0	0.0	0.0	0.0	-	0.0	0.0	0.0	-	0.0	-	0.0	0.0	0.0	0.0	0.0	
7	0.0	0.0	0.0	-	-	0.0	0.0	0.0	0.0	-	0.0	0.0	0.0	-	0.0	-	0.0	0.0	0.0	0.0	0.0	
8	0.0	0.0	0.0	-	-	0.0	0.0	0.0	0.0	-	0.0	0.0	0.0	-	0.0	-	0.0	0.0	0.0	0.0	0.0	
9	0.0	0.0	0.0	-	-	0.0	0.0	0.0	0.0	-	0.0	0.0	0.0	-	0.0	-	0.0	0.0	0.0	0.0	0.0	
日合計		0.0	0.0	0.0	-	-	0.0	0.0	0.0	1.0	-	0.0	0.0	1.0	-	0.5	-	0.0	0.0	0.0	0.0	0.0
*総雨量		194.5	255.0	271.0	-	-	199.0	325.0	307.0	392.0	-	366.0	326.0	445.5	-	355.0	-	341.0	297.0	119.0	224.0	339.0

*総雨量は一連降雨の合計

近畿地方整備局 淀川水系 対象洪水観測所時間雨量表

洪水		S57.7.31																				
日	時	田辺	田辺 (68)	田辺 (気)	菱田	井手	木津	奈良 (気)	加茂 (67)	鷺峰山 (気)	鷺峰山	布目ダム (水)	峰寺 (水)	高山ダム (水)	多羅尾 (37)	尾山 (65)	島ヶ原 (56)	五瀬 (34)	島ヶ原	上野 (53)	上野 (気)	荒木 (71)
31	9-10	-	-	0.0	-	-	-	0.0	0.0	0.0	-	-	-	0.0	0.0	0.0	0.0	0.0	-	0.0	0.0	-
	11	-	-	0.0	-	-	-	0.0	0.0	0.0	-	-	-	0.0	0.0	0.0	0.0	0.0	-	0.0	0.0	-
	12	-	-	0.0	-	-	-	0.0	0.0	0.0	-	-	-	0.0	0.0	0.0	0.0	0.0	-	0.0	0.0	-
	13	-	-	0.0	-	-	-	0.0	0.0	0.0	-	-	-	0.0	0.0	0.0	0.0	0.0	-	0.0	0.0	-
	14	-	-	0.0	-	-	-	0.0	0.0	0.0	-	-	-	0.0	0.0	0.0	0.0	0.0	-	0.0	0.0	-
	15	-	-	0.0	-	-	-	0.0	0.0	0.0	-	-	-	0.0	0.0	0.0	0.0	0.0	-	0.0	0.0	-
	16	-	-	0.0	-	-	-	0.0	0.0	0.0	-	-	-	0.0	0.0	0.0	0.0	0.0	-	0.0	0.0	-
	17	-	-	0.0	-	-	-	0.0	0.0	0.0	-	-	-	0.0	0.0	0.0	0.0	0.0	-	0.0	0.0	-
	18	-	-	3.0	-	-	-	0.0	0.0	0.0	-	-	-	0.0	0.0	0.0	0.0	0.0	-	0.0	0.0	-
	19	-	-	0.0	-	-	-	0.0	0.0	0.0	-	-	-	0.0	0.0	0.0	0.0	0.0	-	0.0	0.0	-
	20	-	-	0.0	-	-	-	0.0	0.0	0.0	-	-	-	0.0	0.0	0.0	0.0	0.0	-	0.0	0.0	-
	21	-	-	0.0	-	-	-	0.0	0.0	0.0	-	-	-	0.0	0.0	0.0	0.0	0.0	-	0.0	0.0	-
	22	-	-	0.0	-	-	-	0.0	0.0	0.0	-	-	-	0.0	0.0	0.0	0.0	0.0	-	0.0	0.0	-
	23	-	-	0.0	-	-	-	0.0	0.0	0.0	-	-	-	0.0	0.0	0.0	0.0	0.0	-	0.0	0.0	-
	0	-	-	0.0	-	-	-	0.0	0.0	0.0	-	-	-	0.0	1.0	0.0	0.0	0.0	-	0.0	0.0	-
	1	-	-	1.0	-	-	-	9.0	1.0	0.0	-	-	-	3.0	3.0	6.0	7.0	5.5	-	13.0	18.0	-
	2	-	-	0.0	-	-	-	5.0	5.0	3.0	-	-	-	10.0	15.0	10.0	19.0	15.0	-	17.0	13.0	-
	3	-	-	3.0	-	-	-	6.0	6.0	6.0	-	-	-	8.0	9.0	8.0	9.0	8.5	-	15.0	9.0	-
	4	-	-	6.0	-	-	-	4.0	3.0	5.0	-	-	-	16.0	38.0	23.0	23.0	29.5	-	10.0	11.0	-
	5	-	-	2.0	-	-	-	5.0	4.0	3.0	-	-	-	8.0	11.0	15.0	6.0	18.0	-	23.0	13.0	-
6	-	-	6.0	-	-	-	6.0	11.0	20.0	-	-	-	16.0	55.0	6.0	25.0	71.0	-	11.5	13.0	-	
7	-	-	16.0	-	-	-	9.0	7.0	20.0	-	-	-	3.0	3.0	5.0	1.0	2.0	-	0.0	0.0	-	
8	-	-	5.0	-	-	-	0.0	0.0	1.0	-	-	-	0.0	0.0	0.5	0.0	1.0	-	0.0	0.0	-	
9	-	-	0.0	-	-	-	0.0	0.0	0.0	-	-	-	0.0	1.0	0.5	0.5	1.5	-	0.0	0.0	-	
日合計		-	-	42.0	-	-	-	47.0	37.0	58.0	-	-	-	64.0	136.0	74.0	90.5	152.0	-	89.5	77.0	-
1	9-10	-	-	1.0	-	-	-	0.0	0.0	0.0	-	-	-	1.0	3.0	0.0	1.0	3.0	-	0.5	1.0	-
	11	-	-	2.0	-	-	-	1.0	1.0	1.0	-	-	-	1.0	3.0	0.5	2.5	3.5	-	1.5	2.0	-
	12	-	-	2.0	-	-	-	3.0	2.0	2.0	-	-	-	2.0	2.0	1.0	3.0	3.0	-	1.5	4.0	-
	13	-	-	2.0	-	-	-	4.0	4.0	4.0	-	-	-	4.0	5.0	5.5	4.0	6.0	-	2.0	5.0	-
	14	-	-	6.0	-	-	-	5.0	14.0	9.0	-	-	-	8.0	8.0	5.0	7.0	8.5	-	3.0	8.0	-
	15	-	-	11.0	-	-	-	8.0	10.0	14.0	-	-	-	12.0	12.0	15.0	10.0	10.5	-	7.0	13.0	-
	16	-	-	7.0	-	-	-	7.0	6.0	8.0	-	-	-	13.0	6.0	16.0	5.0	6.0	-	10.0	6.0	-
	17	-	-	9.0	-	-	-	12.0	12.0	9.0	-	-	-	7.0	8.0	17.0	8.0	11.0	-	5.0	11.0	-
	18	-	-	9.0	-	-	-	13.0	7.0	9.0	-	-	-	7.0	10.0	10.5	7.0	11.0	-	7.0	8.0	-
	19	-	-	12.0	-	-	-	16.0	11.0	13.0	-	-	-	12.0	16.0	12.5	11.0	17.0	-	6.0	15.0	-
	20	-	-	14.0	-	-	-	15.0	11.0	17.0	-	-	-	10.0	20.0	15.0	13.0	20.0	-	12.0	17.0	-
	21	-	-	13.0	-	-	-	10.0	8.0	14.0	-	-	-	8.0	23.0	12.0	15.0	16.0	-	10.0	21.0	-
	22	-	-	12.0	-	-	-	9.0	8.0	13.0	-	-	-	8.0	24.0	14.0	11.0	18.5	-	15.0	18.0	-
	23	-	-	7.0	-	-	-	8.0	3.0	6.0	-	-	-	5.0	16.0	19.0	9.0	9.0	-	10.0	13.0	-
	0	-	-	5.0	-	-	-	6.0	2.0	7.0	-	-	-	4.0	5.0	11.5	6.0	5.0	-	7.0	3.0	-
	1	-	-	6.0	-	-	-	8.0	15.0	15.0	-	-	-	11.0	15.0	11.0	11.0	15.5	-	4.0	8.0	-
	2	-	-	7.0	-	-	-	4.0	8.0	15.0	-	-	-	10.0	8.0	9.5	6.0	7.0	-	8.0	4.0	-
	3	-	-	1.0	-	-	-	4.0	3.0	6.0	-	-	-	9.0	5.0	6.0	7.0	3.5	-	3.5	2.0	-
	4	-	-	2.0	-	-	-	1.0	2.0	4.0	-	-	-	2.0	4.0	2.0	4.0	4.0	-	2.5	1.0	-
	5	-	-	0.0	-	-	-	0.0	0.0	1.0	-	-	-	0.0	1.0	1.5	0.0	0.5	-	1.0	1.0	-
6	-	-	0.0	-	-	-	0.0	0.0	0.0	-	-	-	0.0	0.0	0.0	0.0	0.0	-	0.0	0.0	-	
7	-	-	0.0	-	-	-	0.0	0.0	0.0	-	-	-	0.0	0.0	0.0	0.0	0.0	-	0.0	0.0	-	
8	-	-	0.0	-	-	-	0.0	0.0	0.0	-	-	-	0.0	0.0	0.0	0.0	0.0	-	0.0	0.0	-	
9	-	-	0.0	-	-	-	0.0	0.0	0.0	-	-	-	0.0	0.0	0.0	0.0	0.0	-	0.0	0.0	-	
日合計		-	-	128.0	-	-	-	134.0	127.0	167.0	-	-	-	134.0	194.0	184.5	138.5	178.5	-	116.5	161.0	-

近畿地方整備局 淀川水系 対象洪水観測所時間雨量表

洪水		S57.7.31																				
日	時	田辺	田辺 (68)	田辺 (気)	菱田	井手	木津	奈良 (気)	加茂 (67)	鷺峰山 (気)	鷺峰山	布目ダム (水)	峰寺 (水)	高山ダム (水)	多羅尾 (37)	尾山 (65)	島ヶ原 (56)	五瀬 (34)	島ヶ原	上野 (53)	上野 (気)	荒木 (71)
2	9-10	-	-	0.0	-	-	-	0.0	0.0	0.0	-	-	-	0.0	0.0	0.0	0.0	0.0	-	0.0	0.0	-
	11	-	-	0.0	-	-	-	0.0	0.0	0.0	-	-	-	0.0	0.0	0.0	0.0	0.0	-	0.0	0.0	-
	12	-	-	0.0	-	-	-	0.0	0.0	0.0	-	-	-	0.0	0.0	0.0	0.0	0.0	-	0.0	0.0	-
	13	-	-	0.0	-	-	-	0.0	0.0	0.0	-	-	-	0.0	0.0	0.0	0.0	0.0	-	0.0	0.0	-
	14	-	-	0.0	-	-	-	0.0	0.0	0.0	-	-	-	0.0	0.0	0.0	0.0	0.0	-	0.0	0.0	-
	15	-	-	0.0	-	-	-	0.0	0.0	0.0	-	-	-	0.0	0.0	0.0	0.0	0.0	-	0.0	0.0	-
	16	-	-	0.0	-	-	-	0.0	0.0	0.0	-	-	-	0.0	0.0	0.0	0.0	0.0	-	0.0	0.0	-
	17	-	-	0.0	-	-	-	0.0	0.0	0.0	-	-	-	0.0	0.0	0.0	0.0	0.0	-	0.0	0.0	-
	18	-	-	0.0	-	-	-	0.0	0.0	0.0	-	-	-	0.0	0.0	0.0	0.0	0.0	-	0.0	0.0	-
	19	-	-	0.0	-	-	-	0.0	0.0	0.0	-	-	-	0.0	0.0	0.0	0.0	0.0	-	0.0	0.0	-
	20	-	-	0.0	-	-	-	0.0	0.0	0.0	-	-	-	0.0	0.0	0.0	0.0	0.0	-	0.0	0.0	-
	21	-	-	0.0	-	-	-	0.0	0.0	0.0	-	-	-	0.0	0.0	0.0	0.0	0.0	-	0.0	0.0	-
	22	-	-	0.0	-	-	-	0.0	0.0	0.0	-	-	-	0.0	0.0	0.0	0.0	0.0	-	0.5	0.0	-
	23	-	-	0.0	-	-	-	2.0	1.0	0.0	-	-	-	1.0	1.0	4.5	0.0	0.0	-	3.5	3.0	-
	0	-	-	0.0	-	-	-	5.0	4.0	4.0	-	-	-	8.0	4.0	13.0	7.5	5.0	-	10.0	7.0	-
	1	-	-	8.0	-	-	-	21.0	14.0	9.0	-	-	-	16.0	12.0	21.0	12.5	10.5	-	16.0	13.0	-
	2	-	-	4.0	-	-	-	13.0	9.0	6.0	-	-	-	23.0	21.0	15.0	18.0	20.5	-	18.0	12.0	-
	3	-	-	1.0	-	-	-	9.0	5.0	0.0	-	-	-	9.0	6.0	11.0	15.0	8.0	-	10.0	11.0	-
	4	-	-	0.0	-	-	-	16.0	9.0	3.0	-	-	-	8.0	6.0	13.0	7.0	5.5	-	6.0	11.0	-
5	-	-	6.0	-	-	-	4.0	12.0	8.0	-	-	-	4.0	7.0	3.0	5.0	7.0	-	3.0	4.0	-	
6	-	-	10.0	-	-	-	12.0	9.0	7.0	-	-	-	9.0	5.0	5.0	4.0	5.0	-	6.0	1.0	-	
7	-	-	13.0	-	-	-	18.0	10.0	11.0	-	-	-	11.0	14.0	12.0	15.0	13.0	-	12.0	12.0	-	
8	-	-	4.0	-	-	-	16.0	13.0	7.0	-	-	-	17.0	11.0	10.0	13.5	11.5	-	11.0	10.0	-	
9	-	-	17.0	-	-	-	20.0	13.0	10.0	-	-	-	4.0	4.0	1.5	5.0	4.0	-	4.0	4.0	-	
日合計		-	-	63.0	-	-	-	136.0	99.0	65.0	-	-	-	110.0	91.0	109.0	102.5	90.0	-	100.0	88.0	-
3	9-10	-	-	3.0	-	-	-	21.0	17.0	15.0	-	-	-	17.0	9.0	18.5	16.5	15.5	-	17.0	11.0	-
	11	-	-	3.0	-	-	-	3.0	13.0	5.0	-	-	-	13.0	9.0	6.0	15.0	5.5	-	8.0	16.0	-
	12	-	-	0.0	-	-	-	0.0	0.0	0.0	-	-	-	0.0	2.0	17.0	2.5	3.0	-	0.5	4.0	-
	13	-	-	0.0	-	-	-	0.0	0.0	0.0	-	-	-	1.0	0.0	3.5	1.0	0.0	-	1.0	2.0	-
	14	-	-	0.0	-	-	-	1.0	0.0	0.0	-	-	-	0.0	0.0	1.0	0.0	0.0	-	0.0	0.0	-
	15	-	-	0.0	-	-	-	0.0	0.0	0.0	-	-	-	0.0	0.0	0.0	0.0	0.0	-	0.0	0.0	-
	16	-	-	0.0	-	-	-	0.0	0.0	1.0	-	-	-	0.0	1.0	0.0	1.0	0.5	-	0.0	0.0	-
	17	-	-	0.0	-	-	-	0.0	0.0	0.0	-	-	-	0.0	0.0	1.0	0.0	0.5	-	0.5	1.0	-
	18	-	-	0.0	-	-	-	0.0	0.0	0.0	-	-	-	0.0	0.0	0.0	0.0	0.0	-	0.0	0.0	-
	19	-	-	0.0	-	-	-	0.0	0.0	0.0	-	-	-	0.0	0.0	0.0	0.0	0.0	-	0.0	0.0	-
	20	-	-	0.0	-	-	-	0.0	0.0	0.0	-	-	-	0.0	0.0	0.0	0.0	0.0	-	0.0	0.0	-
	21	-	-	0.0	-	-	-	0.0	0.0	0.0	-	-	-	0.0	0.0	0.0	0.5	0.0	-	0.0	0.0	-
	22	-	-	0.0	-	-	-	0.0	0.0	5.0	-	-	-	1.0	2.0	0.5	1.0	0.0	-	1.0	1.0	-
	23	-	-	0.0	-	-	-	0.0	0.0	1.0	-	-	-	0.0	0.0	0.0	3.5	2.0	-	0.0	1.0	-
	0	-	-	0.0	-	-	-	0.0	0.0	0.0	-	-	-	0.0	0.0	0.0	0.0	0.0	-	0.0	0.0	-
	1	-	-	0.0	-	-	-	0.0	0.0	0.0	-	-	-	0.0	0.0	0.0	0.0	0.0	-	0.0	0.0	-
	2	-	-	0.0	-	-	-	0.0	0.0	0.0	-	-	-	0.0	0.0	0.0	0.0	0.0	-	0.0	0.0	-
	3	-	-	0.0	-	-	-	0.0	0.0	0.0	-	-	-	0.0	0.0	0.0	0.0	0.0	-	0.0	0.0	-
	4	-	-	0.0	-	-	-	0.0	0.0	0.0	-	-	-	0.0	0.0	0.0	0.0	0.0	-	0.0	0.0	-
5	-	-	0.0	-	-	-	0.0	0.0	0.0	-	-	-	0.0	0.0	0.0	0.0	0.0	-	0.0	0.0	-	
6	-	-	0.0	-	-	-	0.0	0.0	0.0	-	-	-	0.0	0.0	0.0	0.5	0.0	-	0.0	0.0	-	
7	-	-	0.0	-	-	-	0.0	0.0	0.0	-	-	-	0.0	0.0	0.0	0.0	0.0	-	0.0	0.0	-	
8	-	-	0.0	-	-	-	0.0	0.0	0.0	-	-	-	0.0	0.0	0.0	0.0	0.0	-	0.0	0.0	-	
9	-	-	0.0	-	-	-	0.0	0.0	0.0	-	-	-	0.0	0.0	0.0	0.0	0.0	-	0.0	0.0	-	
日合計		-	-	6.0	-	-	-	25.0	30.0	27.0	-	-	-	32.0	23.0	47.5	41.5	27.0	-	28.0	36.0	-

近畿地方整備局 淀川水系 対象洪水観測所時間雨量表

洪水		S57.7.31																				
日	時	田辺	田辺 (68)	田辺 (気)	菱田	井手	木津	奈良 (気)	加茂 (67)	鷲峰山 (気)	鷲峰山	布目ダム (水)	峰寺 (水)	高山ダム (水)	多羅尾 (37)	尾山 (65)	島ヶ原 (56)	五瀬 (34)	島ヶ原	上野 (53)	上野 (気)	荒木 (71)
4 日	9-10	-	-	0.0	-	-	-	0.0	0.0	0.0	-	-	-	0.0	0.0	0.0	0.0	0.0	-	0.0	0.0	-
	11	-	-	0.0	-	-	-	0.0	0.0	0.0	-	-	-	0.0	0.0	0.0	0.0	0.0	-	0.0	0.0	-
	12	-	-	0.0	-	-	-	0.0	0.0	0.0	-	-	-	0.0	0.0	0.0	0.0	0.0	-	0.0	0.0	-
	13	-	-	0.0	-	-	-	0.0	0.0	0.0	-	-	-	0.0	0.0	0.0	0.0	0.0	-	0.0	0.0	-
	14	-	-	0.0	-	-	-	0.0	0.0	0.0	-	-	-	0.0	0.0	0.0	0.0	0.0	-	0.0	0.0	-
	15	-	-	0.0	-	-	-	0.0	0.0	0.0	-	-	-	0.0	0.0	0.0	0.0	0.0	-	0.0	0.0	-
	16	-	-	0.0	-	-	-	0.0	0.0	0.0	-	-	-	0.0	0.0	0.0	0.0	0.0	-	0.0	0.0	-
	17	-	-	0.0	-	-	-	0.0	0.0	0.0	-	-	-	0.0	0.0	0.0	0.0	0.0	-	0.0	0.0	-
	18	-	-	0.0	-	-	-	0.0	0.0	0.0	-	-	-	0.0	0.0	0.0	0.0	0.0	-	0.0	0.0	-
	19	-	-	0.0	-	-	-	0.0	0.0	0.0	-	-	-	0.0	0.0	0.0	0.0	0.0	-	0.0	0.0	-
	20	-	-	0.0	-	-	-	0.0	0.0	0.0	-	-	-	0.0	0.0	0.0	0.0	0.0	-	0.0	0.0	-
	21	-	-	0.0	-	-	-	0.0	0.0	0.0	-	-	-	0.0	0.0	0.0	0.0	0.0	-	0.0	0.0	-
	22	-	-	0.0	-	-	-	0.0	0.0	0.0	-	-	-	0.0	0.0	0.0	0.0	0.0	-	0.0	0.0	-
	23	-	-	0.0	-	-	-	0.0	0.0	0.0	-	-	-	0.0	0.0	0.0	0.0	0.0	-	0.0	0.0	-
	0	-	-	0.0	-	-	-	0.0	0.0	0.0	-	-	-	0.0	0.0	0.0	0.0	0.0	-	0.0	0.0	-
	1	-	-	0.0	-	-	-	0.0	0.0	0.0	-	-	-	0.0	0.0	0.0	0.0	0.0	-	0.0	0.0	-
	2	-	-	0.0	-	-	-	0.0	0.0	0.0	-	-	-	0.0	0.0	0.0	0.0	0.0	-	0.0	0.0	-
	3	-	-	0.0	-	-	-	0.0	0.0	0.0	-	-	-	0.0	0.0	0.0	0.0	0.0	-	0.0	0.0	-
	4	-	-	0.0	-	-	-	0.0	0.0	0.0	-	-	-	0.0	0.0	0.0	0.0	0.0	-	0.0	0.0	-
	5	-	-	0.0	-	-	-	0.0	0.0	0.0	-	-	-	0.0	0.0	0.0	0.0	0.0	-	0.0	0.0	-
6	-	-	0.0	-	-	-	0.0	0.0	0.0	-	-	-	0.0	0.0	0.0	0.0	0.0	-	0.0	0.0	-	
7	-	-	0.0	-	-	-	0.0	0.0	0.0	-	-	-	0.0	0.0	0.0	0.0	0.0	-	0.0	0.0	-	
8	-	-	0.0	-	-	-	0.0	0.0	0.0	-	-	-	0.0	0.0	0.0	0.0	0.0	-	0.0	0.0	-	
9	-	-	0.0	-	-	-	0.0	0.0	0.0	-	-	-	0.0	0.0	0.0	0.0	0.0	-	0.0	0.0	-	
日合計		-	-	0.0	-	-	-	0.0	0.0	0.0	-	-	-	0.0	0.0	0.0	0.0	0.0	-	0.0	0.0	-
*総雨量		-	-	239.0	-	-	-	342.0	293.0	317.0	-	-	-	340.0	444.0	415.0	373.0	447.5	-	334.0	362.0	-

*総雨量は一連降雨の合計

近畿地方整備局 淀川水系 対象洪水観測所時間雨量表

洪水		S57.7.31																					
日	時	依那古 (65)	阿保 (51)	坂下 (63)	阿波 (52)	井之市 (水)	針 (気)	針ヶ別所 (水)	針ヶ別所 (66)	榎原 (61)	室生ダム (水)	笠間 (水)	室生 (水)	家野 (水)	名張 (気)	曾爾 (68)	曾爾 (水)	青蓮池ダム (水)	名張 (64)	国津 (水)	国見山 (気)	伊賀見 (水)	
31	9-10	-	0.0	0.0	0.0	-	0.0	-	-	0.0	0.0	0.0	0.0	0.0	0.0	0.0	0.0	0.0	0.0	0.0	0.0	0.0	0.0
	11	-	0.0	0.0	0.0	-	0.0	-	-	0.0	0.0	0.0	0.0	0.0	0.0	0.0	0.0	0.0	0.0	0.0	0.0	0.0	0.0
	12	-	0.0	0.0	0.0	-	0.0	-	-	0.0	0.0	0.0	0.0	0.0	0.0	0.0	0.0	0.0	0.0	0.0	0.0	0.0	0.0
	13	-	0.0	0.0	0.0	-	0.0	-	-	0.0	0.0	0.0	0.0	0.0	0.0	0.0	0.0	0.0	0.0	0.0	0.0	0.0	0.0
	14	-	0.0	0.0	0.0	-	0.0	-	-	0.0	0.0	0.0	0.0	0.0	0.0	0.0	0.0	0.0	0.0	0.0	0.0	0.0	0.0
	15	-	0.0	0.0	0.0	-	0.0	-	-	0.0	0.0	0.0	0.0	0.0	0.0	0.0	0.0	0.0	0.0	0.0	0.0	0.0	0.0
	16	-	0.0	0.0	0.0	-	0.0	-	-	1.5	0.0	0.0	0.0	0.0	0.0	0.0	0.0	0.0	0.0	0.0	0.0	0.0	0.0
	17	-	0.0	0.0	0.0	-	0.0	-	-	0.0	0.0	0.0	0.0	0.0	0.0	0.0	0.0	0.0	0.0	0.0	0.0	0.0	0.0
	18	-	0.0	0.0	0.0	-	0.0	-	-	0.0	0.0	0.0	0.0	0.0	0.0	0.0	0.0	0.0	0.0	0.0	0.0	0.0	0.0
	19	-	0.0	0.0	0.0	-	0.0	-	-	0.0	0.0	0.0	0.0	0.0	0.0	0.0	0.0	0.0	0.0	0.0	0.0	0.0	0.0
	20	-	0.0	0.0	0.0	-	0.0	-	-	0.0	0.0	0.0	0.0	0.0	0.0	0.0	0.0	0.0	0.0	0.0	0.0	0.0	0.0
	21	-	0.0	2.5	1.0	-	0.0	-	-	0.0	0.0	0.0	0.0	0.0	0.0	0.0	0.0	0.0	0.0	0.0	0.0	0.0	0.0
	22	-	0.0	7.5	4.0	-	0.0	-	-	0.0	0.0	0.0	0.0	0.0	0.0	5.0	5.0	0.0	0.0	0.0	0.0	0.0	5.0
	23	-	0.0	1.5	2.0	-	0.0	-	-	0.0	0.0	0.0	0.0	0.0	0.0	0.0	0.0	0.0	6.0	0.0	7.0	-	2.0
	0	-	1.0	6.5	11.0	-	4.0	-	-	3.5	6.0	6.0	17.0	1.0	4.0	32.5	20.0	7.0	1.5	10.0	-	-	12.0
	1	-	17.0	18.0	14.5	-	11.0	-	-	12.0	16.0	7.0	21.0	12.0	17.0	17.0	31.0	13.0	11.0	16.0	-	-	16.0
	2	-	19.0	8.5	7.0	-	11.0	-	-	4.5	4.0	7.0	4.0	6.0	2.0	8.0	8.0	1.0	3.0	1.0	-	-	3.0
	3	-	21.0	17.5	22.0	-	7.0	-	-	7.5	15.0	18.0	20.0	33.0	46.0	28.0	22.0	31.0	23.0	41.0	-	-	28.0
	4	-	15.0	11.0	12.0	-	11.0	-	-	8.0	13.0	16.0	7.0	11.0	12.0	7.5	8.0	6.0	7.5	5.0	-	-	4.0
	5	-	17.5	31.0	27.0	-	8.0	-	-	14.0	12.0	7.0	16.0	10.0	8.0	9.0	6.0	6.0	8.5	8.0	-	-	5.0
	6	-	6.5	5.0	5.5	-	11.0	-	-	37.0	13.0	5.0	24.0	4.0	3.0	1.0	4.0	3.0	3.0	5.0	-	-	3.0
	7	-	3.0	4.0	6.0	-	5.0	-	-	2.5	2.0	0.0	2.0	1.0	0.0	1.0	2.0	1.0	0.5	0.0	-	-	0.0
	8	-	1.0	2.5	3.5	-	0.0	-	-	0.0	0.0	0.0	0.0	0.0	1.0	1.0	1.0	0.0	0.0	2.0	-	-	1.0
9	-	0.5	4.5	4.5	-	0.0	-	-	0.0	0.0	1.0	1.0	0.0	1.0	0.5	0.0	1.0	0.5	1.0	-	-	1.0	
日合計		-	101.5	120.0	120.0	-	68.0	-	-	90.5	81.0	67.0	112.0	78.0	94.0	110.5	107.0	75.0	58.5	96.0	-	-	80.0
1	9-10	-	2.5	5.0	7.5	-	0.0	-	-	0.0	0.0	0.0	0.0	0.0	0.0	2.5	3.0	1.0	0.0	2.0	-	-	2.0
	11	-	2.0	7.0	5.5	-	1.0	-	-	0.5	1.0	1.0	4.0	1.0	2.0	6.5	6.0	5.0	2.5	8.0	-	-	7.0
	12	-	4.0	9.0	7.5	-	3.0	-	-	2.0	5.0	3.0	4.0	3.0	3.0	4.0	5.0	3.0	1.5	5.0	-	-	6.0
	13	-	6.0	7.0	7.0	-	6.0	-	-	3.5	5.0	8.0	5.0	6.0	7.0	6.5	8.0	8.0	7.5	9.0	-	-	8.0
	14	-	7.0	14.0	11.0	-	8.0	-	-	6.0	9.0	10.0	10.0	12.0	14.0	15.0	17.0	15.0	13.5	17.0	-	-	17.0
	15	-	16.0	14.0	11.0	-	9.0	-	-	7.5	10.0	10.0	12.0	13.0	13.0	17.0	18.0	16.0	14.0	15.0	-	-	14.0
	16	-	14.0	10.0	12.0	-	9.0	-	-	9.0	10.0	11.0	12.0	18.0	19.0	13.0	13.0	15.0	15.0	17.0	-	-	13.0
	17	-	27.0	16.0	14.0	-	17.0	-	-	12.0	15.0	16.0	16.0	14.0	19.0	27.0	26.0	23.0	22.0	26.0	-	-	24.0
	18	-	14.0	11.0	13.0	-	21.0	-	-	14.0	20.0	20.0	21.0	11.0	13.0	26.0	29.0	17.0	12.5	28.0	-	-	22.0
	19	-	13.0	22.0	23.0	-	17.0	-	-	15.0	24.0	17.0	22.0	14.0	19.0	24.0	25.0	23.0	18.5	28.0	-	-	24.0
	20	-	21.0	21.0	34.0	-	16.0	-	-	19.0	28.0	19.0	27.0	15.0	17.0	28.0	30.0	26.0	18.5	33.0	-	-	31.0
	21	-	17.0	17.0	29.0	-	17.0	-	-	15.0	22.0	20.0	27.0	17.0	23.0	18.0	23.0	32.0	22.5	36.0	-	-	33.0
	22	-	13.0	15.0	26.0	-	15.0	-	-	18.0	21.0	20.0	23.0	13.0	14.0	20.0	19.0	29.0	20.5	29.0	-	-	31.0
	23	-	12.0	10.0	11.0	-	12.0	-	-	13.0	17.0	16.0	21.0	24.0	30.0	15.5	17.0	28.0	28.0	24.0	-	-	20.0
	0	-	17.0	34.0	16.0	-	5.0	-	-	13.0	7.0	6.0	13.0	8.0	12.0	6.0	9.0	12.0	8.5	18.0	-	-	12.0
	1	-	21.0	26.0	16.0	-	18.0	-	-	18.0	7.0	11.0	11.0	11.0	7.0	14.5	10.0	7.0	8.5	11.0	-	-	15.0
	2	-	17.5	8.5	8.0	-	18.0	-	-	19.0	11.0	12.0	11.0	4.0	2.0	5.0	4.0	5.0	4.5	2.0	-	-	3.0
	3	-	1.5	1.0	0.5	-	2.0	-	-	2.0	4.0	6.0	6.0	4.0	3.0	4.5	4.0	3.0	4.5	2.0	-	-	4.0
	4	-	1.0	0.0	0.5	-	0.0	-	-	0.5	1.0	0.0	1.0	1.0	0.0	0.0	0.0	0.0	0.5	1.0	-	-	1.0
5	-	0.5	0.0	0.0	-	0.0	-	-	0.0	0.0	1.0	0.0	0.0	0.0	0.0	0.0	0.0	0.0	0.0	-	-	0.0	
6	-	0.0	0.0	0.0	-	0.0	-	-	0.0	0.0	0.0	0.0	0.0	0.0	0.0	0.0	0.0	0.0	0.0	-	-	0.0	
7	-	0.0	0.0	0.0	-	0.0	-	-	0.0	0.0	0.0	0.0	0.0	0.0	0.0	0.0	0.0	0.0	0.0	-	-	0.0	
8	-	0.0	0.0	0.0	-	0.0	-	-	0.0	0.0	0.0	0.0	0.0	0.0	0.0	0.0	0.0	0.0	0.0	-	-	0.0	
9	-	0.0	0.5	0.0	-	0.0	-	-	0.0	0.0	0.0	0.0	0.0	0.0	0.0	0.0	0.0	0.0	0.0	-	-	0.0	
日合計		-	227.0	248.0	252.5	-	194.0	-	-	187.0	217.0	207.0	246.0	189.0	217.0	253.0	266.0	268.0	223.0	311.0	-	-	287.0

近畿地方整備局 淀川水系 対象洪水観測所時間雨量表

洪水		S57.7.31																					
日	時	依那古 (65)	阿保 (51)	坂下 (63)	阿波 (52)	井之市 (水)	針 (気)	針ヶ別所 (水)	針ヶ別所 (66)	榎原 (61)	室生ダム (水)	笠間 (水)	室生 (水)	家野 (水)	名張 (気)	曾爾 (68)	曾爾 (水)	青蓮池ダム (水)	名張 (64)	国津 (水)	国見山 (気)	伊賀見 (水)	
2	9-10	-	0.0	0.0	0.0	-	0.0	-	-	0.0	0.0	0.0	0.0	0.0	0.0	0.0	0.0	0.0	0.0	0.0	0.0	0.0	
	11	-	0.0	0.0	0.0	-	0.0	-	-	0.0	0.0	0.0	0.0	0.0	0.0	0.0	0.0	0.0	0.0	0.0	0.0	0.0	
	12	-	0.0	0.0	0.0	-	0.0	-	-	0.0	0.0	0.0	0.0	0.0	0.0	0.0	0.0	0.0	0.0	0.0	0.0	0.0	
	13	-	0.0	0.0	0.0	-	0.0	-	-	0.0	0.0	0.0	0.0	0.0	0.0	0.0	0.0	0.0	0.0	0.0	0.0	0.0	
	14	-	0.0	0.0	0.0	-	0.0	-	-	0.0	0.0	0.0	0.0	0.0	0.0	0.0	0.0	0.0	0.0	0.0	0.0	0.0	
	15	-	0.0	0.0	0.0	-	0.0	-	-	0.0	0.0	0.0	0.0	0.0	0.0	0.0	0.0	0.0	0.0	0.0	0.0	0.0	
	16	-	0.0	0.0	0.0	-	0.0	-	-	0.0	0.0	0.0	0.0	0.0	0.0	0.0	0.0	0.0	0.0	0.0	0.0	0.0	
	17	-	0.0	0.0	0.0	-	0.0	-	-	0.0	0.0	0.0	0.0	0.0	0.0	0.0	0.0	0.0	0.0	0.0	0.0	0.0	
	18	-	0.0	0.0	0.0	-	0.0	-	-	0.0	0.0	0.0	0.0	0.0	0.0	0.0	0.0	0.0	0.0	0.0	0.0	0.0	
	19	-	0.0	0.0	0.0	-	0.0	-	-	0.0	0.0	0.0	0.0	0.0	0.0	0.0	0.0	0.0	0.0	0.0	0.0	0.0	
	20	-	0.0	0.0	0.0	-	0.0	-	-	0.0	0.0	0.0	0.0	0.0	0.0	0.0	0.0	0.0	0.0	0.0	0.0	0.0	
	21	-	0.0	0.0	0.0	-	1.0	-	-	0.0	0.0	0.0	0.0	0.0	0.0	0.0	4.0	0.0	0.0	0.0	0.0	0.0	
	22	-	0.0	0.0	4.0	-	0.0	-	-	5.5	3.0	1.0	1.0	1.0	2.0	7.0	3.0	2.0	2.0	2.0	1.0	-	2.0
	23	-	11.5	10.0	4.0	-	6.0	-	-	23.0	16.0	8.0	8.0	5.0	13.0	8.0	6.0	12.0	12.0	8.0	-	-	6.0
	0	-	9.0	9.0	6.0	-	15.0	-	-	10.0	14.0	12.0	7.0	11.0	12.0	10.5	7.0	9.0	13.0	9.0	-	-	9.0
	1	-	9.0	9.0	22.0	-	21.0	-	-	14.0	16.0	14.0	14.0	13.0	20.0	12.0	10.0	16.0	19.5	12.0	-	-	11.0
	2	-	20.0	16.0	12.0	-	25.0	-	-	23.0	23.0	24.0	17.0	18.0	18.0	27.0	11.0	13.0	17.5	12.0	-	-	13.0
	3	-	13.0	11.0	10.0	-	19.0	-	-	27.0	25.0	17.0	19.0	19.0	11.0	13.0	23.0	14.0	15.0	12.0	-	-	17.0
	4	-	12.0	18.0	13.0	-	14.0	-	-	17.5	23.0	21.0	18.0	24.0	25.0	2.0	16.0	18.0	24.0	20.0	-	-	19.0
	5	-	13.5	8.0	3.0	-	3.0	-	-	1.5	2.0	2.0	2.0	2.0	1.0	2.0	2.0	2.0	1.0	4.0	-	-	3.0
	6	-	0.5	0.5	2.0	-	7.0	-	-	5.0	3.0	4.0	3.0	1.0	2.0	7.5	2.0	3.0	3.0	3.0	-	-	2.0
	7	-	5.0	3.5	10.0	-	10.0	-	-	6.5	8.0	9.0	7.0	10.0	7.0	3.0	6.0	6.0	6.0	6.0	-	-	6.0
	8	-	7.0	5.0	6.0	-	6.0	-	-	7.0	6.0	7.0	5.0	7.0	6.0	0.5	4.0	0.0	7.0	6.0	-	-	5.0
9	-	4.5	1.0	4.0	-	1.0	-	-	1.5	3.0	5.0	1.0	2.0	1.0	0.0	0.0	0.0	2.0	2.0	-	-	1.0	
日合計		-	105.0	91.0	96.0	-	128.0	-	-	141.5	142.0	124.0	102.0	113.0	118.0	96.5	90.0	95.0	122.0	95.0	-	-	94.0
3	9-10	-	1.5	6.0	1.5	-	8.0	-	-	1.5	2.0	13.0	2.0	6.0	3.0	0.5	0.0	0.0	3.0	1.0	-	-	0.0
	11	-	9.0	14.0	18.5	-	11.0	-	-	1.5	2.0	3.0	1.0	13.0	19.0	0.0	0.0	0.0	21.5	3.0	-	-	2.0
	12	-	11.0	6.0	9.0	-	2.0	-	-	2.0	4.0	2.0	2.0	3.0	4.0	2.0	2.0	0.0	3.0	2.0	-	-	2.0
	13	-	1.0	3.5	4.0	-	0.0	-	-	1.0	1.0	0.0	2.0	2.0	1.0	2.5	2.0	0.0	0.5	0.0	-	-	0.0
	14	-	0.5	0.0	0.0	-	1.0	-	-	1.5	1.0	0.0	3.0	0.0	0.0	2.5	3.0	0.0	0.0	0.0	-	-	1.0
	15	-	0.0	0.0	0.0	-	0.0	-	-	0.0	0.0	0.0	0.0	0.0	0.0	0.0	0.0	0.0	0.0	0.0	-	-	0.0
	16	-	0.0	0.0	0.0	-	0.0	-	-	0.0	0.0	0.0	0.0	0.0	0.0	0.0	0.0	0.0	0.0	0.0	-	-	0.0
	17	-	0.5	2.5	0.0	-	0.0	-	-	2.5	1.0	1.0	3.0	1.0	2.0	1.0	1.0	3.0	1.0	3.0	-	-	1.0
	18	-	0.0	0.0	0.0	-	0.0	-	-	0.0	0.0	0.0	0.0	0.0	0.0	0.0	0.0	0.0	0.0	1.0	-	-	1.0
	19	-	0.0	0.0	0.0	-	0.0	-	-	0.0	0.0	0.0	0.0	0.0	0.0	0.0	0.0	0.0	0.0	0.0	-	-	0.0
	20	-	0.0	0.0	0.0	-	0.0	-	-	0.0	0.0	0.0	0.0	0.0	0.0	0.0	0.0	0.0	0.0	0.0	-	-	0.0
	21	-	0.0	0.0	0.0	-	0.0	-	-	0.0	0.0	0.0	0.0	0.0	0.0	0.0	0.0	0.0	0.0	0.0	-	-	0.0
	22	-	0.5	0.0	0.5	-	0.0	-	-	0.0	0.0	0.0	0.0	0.0	0.0	0.0	0.0	0.0	0.0	0.0	-	-	0.0
	23	-	0.0	1.5	0.0	-	0.0	-	-	0.0	0.0	0.0	0.0	0.0	0.0	0.0	0.0	0.0	0.0	0.0	-	-	0.0
	0	-	0.5	0.0	0.0	-	0.0	-	-	0.0	0.0	0.0	0.0	0.0	0.0	0.0	0.0	0.0	0.0	0.5	0.0	-	-
1	-	0.0	0.0	0.0	-	0.0	-	-	0.0	0.0	0.0	0.0	0.0	0.0	0.0	0.0	0.0	0.0	0.0	-	-	0.0	
2	-	0.0	0.0	0.0	-	0.0	-	-	0.0	0.0	0.0	0.0	0.0	0.0	0.0	0.0	0.0	0.0	0.0	-	-	0.0	
3	-	0.0	0.0	0.0	-	0.0	-	-	0.0	0.0	0.0	0.0	0.0	0.0	0.0	0.0	0.0	0.0	0.0	-	-	0.0	
4	-	0.0	0.0	0.0	-	0.0	-	-	0.0	0.0	0.0	0.0	0.0	0.0	0.0	0.0	0.0	0.0	0.0	-	-	0.0	
5	-	0.0	0.0	0.0	-	0.0	-	-	0.0	0.0	0.0	0.0	0.0	0.0	0.0	0.0	0.0	0.0	0.0	-	-	0.0	
6	-	0.0	0.0	0.0	-	0.0	-	-	0.0	0.0	0.0	0.0	0.0	0.0	0.0	0.0	0.0	0.0	0.0	-	-	0.0	
7	-	0.0	0.0	0.0	-	0.0	-	-	0.0	0.0	0.0	0.0	0.0	0.0	0.0	0.0	0.0	0.0	0.0	-	-	0.0	
8	-	0.0	0.0	0.0	-	0.0	-	-	0.0	0.0	0.0	0.0	0.0	0.0	0.0	0.0	0.0	0.0	0.0	-	-	0.0	
9	-	0.0	0.0	0.0	-	0.0	-	-	0.0	0.0	0.0	0.0	0.0	0.0	0.0	0.0	0.0	0.0	0.0	-	-	0.0	
日合計		-	24.5	33.5	33.5	-	22.0	-	-	10.0	11.0	19.0	13.0	25.0	29.0	8.5	8.0	3.0	29.5	10.0	-	-	7.0

近畿地方整備局 淀川水系 対象洪水観測所時間雨量表

洪水		S57.7.31																				
日	時	依那古 (65)	阿保 (51)	坂下 (63)	阿波 (52)	井之市 (水)	針 (気)	針ヶ別所 (水)	針ヶ別所 (66)	榎原 (61)	室生ダム (水)	笠間 (水)	室生 (水)	家野 (水)	名張 (気)	曾爾 (68)	曾爾 (水)	青蓮池ダム (水)	名張 (64)	国津 (水)	国見山 (気)	伊賀見 (水)
	9-10	-	0.0	0.0	0.0	-	0.0	-	-	0.0	0.0	0.0	0.0	0.0	0.0	0.0	0.0	0.0	0.0	0.0	0.0	0.0
	11	-	0.0	0.0	0.0	-	0.0	-	-	0.0	0.0	0.0	1.0	0.0	0.0	0.0	0.0	0.0	0.0	0.0	0.0	0.0
	12	-	0.0	0.0	0.0	-	0.0	-	-	0.0	0.0	0.0	0.0	0.0	0.0	0.0	0.0	0.0	0.0	0.0	0.0	0.0
	13	-	0.0	0.0	0.0	-	0.0	-	-	0.0	0.0	0.0	0.0	0.0	0.0	0.0	0.0	0.0	0.0	0.0	0.0	0.0
	14	-	0.0	0.0	0.0	-	0.0	-	-	0.0	0.0	0.0	0.0	0.0	0.0	0.0	0.0	0.0	0.0	0.0	0.0	0.0
	15	-	0.0	0.0	0.0	-	0.0	-	-	0.0	0.0	0.0	0.0	0.0	0.0	0.0	0.0	0.0	0.0	0.0	0.0	0.0
	16	-	0.0	0.0	0.0	-	0.0	-	-	0.0	0.0	0.0	0.0	0.0	0.0	0.0	0.0	0.0	0.0	0.0	0.0	0.0
	17	-	0.0	0.0	0.0	-	0.0	-	-	0.0	0.0	0.0	0.0	0.0	0.0	0.0	0.0	0.0	0.0	0.0	0.0	0.0
	18	-	0.0	0.0	0.0	-	0.0	-	-	0.0	0.0	0.0	0.0	0.0	0.0	0.0	0.0	0.0	0.0	0.0	0.0	0.0
	19	-	0.0	0.0	0.0	-	0.0	-	-	0.0	0.0	0.0	0.0	0.0	0.0	0.0	0.0	0.0	0.0	0.0	0.0	0.0
4	20	-	0.0	0.0	0.0	-	0.0	-	-	0.0	0.0	0.0	0.0	0.0	0.0	0.0	0.0	0.0	0.0	0.0	0.0	0.0
	21	-	0.0	0.0	0.0	-	0.0	-	-	0.0	0.0	0.0	0.0	0.0	0.0	0.0	0.0	0.0	0.0	0.0	0.0	0.0
	22	-	0.0	0.0	0.0	-	0.0	-	-	0.0	0.0	0.0	0.0	0.0	0.0	0.0	0.0	0.0	0.0	0.0	0.0	0.0
	23	-	0.0	0.0	0.0	-	0.0	-	-	0.0	0.0	0.0	0.0	0.0	0.0	0.0	0.0	0.0	0.0	0.0	0.0	0.0
	0	-	0.0	0.0	0.0	-	0.0	-	-	0.0	0.0	0.0	0.0	0.0	0.0	0.0	0.0	0.0	0.0	0.0	0.0	0.0
	1	-	0.0	0.0	0.0	-	0.0	-	-	0.0	0.0	0.0	0.0	0.0	0.0	0.0	0.0	0.0	0.0	0.0	0.0	0.0
	2	-	0.0	0.0	0.0	-	0.0	-	-	0.0	0.0	0.0	0.0	0.0	0.0	0.0	0.0	0.0	0.0	0.0	0.0	0.0
	3	-	0.0	0.0	0.0	-	0.0	-	-	0.0	0.0	0.0	0.0	0.0	0.0	0.0	0.0	0.0	0.0	0.0	0.0	0.0
	4	-	0.0	0.0	0.0	-	0.0	-	-	0.0	0.0	0.0	0.0	0.0	0.0	0.0	0.0	0.0	0.0	0.0	0.0	0.0
	5	-	0.0	0.0	0.0	-	0.0	-	-	0.0	0.0	0.0	0.0	0.0	0.0	0.0	0.0	0.0	0.0	0.0	0.0	0.0
	6	-	0.0	0.0	0.0	-	0.0	-	-	0.0	0.0	0.0	0.0	0.0	0.0	0.0	0.0	0.0	0.0	0.0	0.0	0.0
	7	-	0.0	0.0	0.0	-	0.0	-	-	0.0	0.0	0.0	0.0	0.0	0.0	0.0	0.0	0.0	0.0	0.0	0.0	0.0
	8	-	0.0	0.0	0.0	-	0.0	-	-	0.0	0.0	0.0	0.0	0.0	0.0	0.0	0.0	0.0	0.0	0.0	0.0	0.0
	9	-	0.0	0.0	0.0	-	0.0	-	-	0.0	0.0	0.0	0.0	0.0	0.0	0.0	0.0	0.0	0.0	0.0	0.0	0.0
	日合計	-	0.0	0.0	0.0	-	0.0	-	-	0.0	0.0	0.0	1.0	0.0	0.0	0.0	0.0	0.0	0.0	0.0	0.0	0.0
	*総雨量	-	458.0	492.5	502.0	-	412.0	-	-	429.0	451.0	417.0	474.0	405.0	458.0	468.5	471.0	441.0	433.0	512.0	-	468.0

*総雨量は一連降雨の合計

近畿地方整備局 淀川水系 対象洪水観測所時間雨量表

洪水		S57. 7. 31																					
日	時	曾爾 (気)	伊賀見 (72)	太郎生 (水)	太郎生 (57)	霧生 (水)	霧生 (50)	大宇陀 (気)	大宇陀 (水)	古市場 (水)	内牧 (水)	岩端 (59)	高見 (気)	山粕 (75)	桃俣 (71)	桃俣 (水)	土屋原 (73)	菅野 (水)	神末 (水)	白山 (気)	粥見 (気)	黒津	
31	9-10	-	0.0	-	0.0	-	0.0	0.0	0.0	0.0	0.0	0.0	0.0	-	0.0	0.0	0.0	0.0	-	0.0	0.0	0.0	
	11	-	0.0	-	0.0	-	0.0	0.0	0.0	0.0	0.0	0.0	0.0	-	0.0	0.0	0.0	0.0	-	0.0	0.0	0.0	
	12	-	0.0	-	0.0	-	0.0	0.0	0.0	0.0	0.0	0.0	0.0	-	0.0	0.0	0.0	0.0	-	0.0	0.0	0.0	
	13	-	0.0	-	0.0	-	0.0	0.0	0.0	0.0	0.0	0.0	0.0	-	0.0	0.0	0.0	0.0	-	0.0	0.0	0.0	
	14	-	0.0	-	0.0	-	0.0	0.0	0.0	0.0	0.0	0.0	0.0	-	0.0	0.0	0.0	0.0	-	0.0	0.0	0.0	
	15	-	0.0	-	0.0	-	0.0	0.0	0.0	0.0	0.0	0.0	0.0	-	0.0	0.0	0.0	0.0	-	0.0	0.0	0.0	
	16	-	0.0	-	0.0	-	0.0	0.0	0.0	0.0	0.0	4.0	0.0	0.0	-	0.0	0.0	0.0	0.0	-	0.0	0.0	0.0
	17	-	0.0	-	0.0	-	0.0	0.0	0.0	0.0	0.0	0.0	0.0	0.0	-	0.0	0.0	0.0	0.0	-	0.0	0.0	0.0
	18	-	0.0	-	0.0	-	0.0	0.0	0.0	0.0	0.0	0.0	0.0	0.0	-	0.0	0.0	0.0	0.0	-	0.0	0.0	0.0
	19	-	0.0	-	0.0	-	0.0	0.0	0.0	0.0	0.0	0.0	0.0	0.0	-	0.0	0.0	0.0	0.0	-	0.0	0.0	0.0
	20	-	0.0	-	0.0	-	0.0	0.0	0.0	0.0	0.0	0.0	0.0	0.0	-	0.0	0.0	0.0	0.0	-	0.0	1.0	0.0
	21	-	0.0	-	0.0	-	0.0	0.0	0.0	0.0	0.0	0.0	0.0	0.0	-	0.0	0.0	0.0	0.0	-	0.0	43.0	0.0
	22	-	0.0	-	8.5	-	0.5	0.5	0.0	0.0	0.0	0.0	0.0	0.0	-	6.0	6.0	17.5	4.0	-	6.0	15.0	0.0
	23	-	8.0	-	12.5	-	7.5	7.5	0.0	0.0	0.0	0.0	0.0	0.0	-	0.0	0.0	0.5	2.0	-	5.0	13.0	0.0
	0	-	7.0	-	28.5	-	24.0	24.0	4.0	1.0	6.0	5.0	19.0	40.0	-	26.5	33.0	26.0	29.0	-	22.0	3.0	0.0
	1	-	21.0	-	21.0	-	17.0	17.0	10.0	8.0	24.0	22.0	16.0	10.0	-	37.0	30.0	54.5	18.0	-	5.0	6.0	0.0
	2	-	8.5	-	0.5	-	33.0	3.0	2.0	3.0	4.0	4.0	4.0	10.0	-	16.5	14.0	14.5	7.0	-	2.0	8.0	1.0
	3	-	19.5	-	43.0	-	24.0	4.0	5.0	5.0	7.0	7.0	12.0	9.0	-	33.0	24.0	16.5	22.0	-	4.0	6.0	5.0
	4	-	12.0	-	3.5	-	16.0	9.0	9.0	10.0	10.0	11.0	7.5	11.0	-	14.5	17.0	20.0	4.0	-	1.0	7.0	5.0
	5	-	2.0	-	10.0	-	5.0	16.0	16.0	21.0	22.0	45.5	45.0	-	21.5	19.0	13.0	4.0	-	-	8.0	3.0	4.0
6	-	6.0	-	3.5	-	4.0	29.0	29.0	35.0	40.0	25.0	40.0	-	23.5	19.0	13.0	4.0	-	-	1.0	0.0	31.0	
7	-	3.0	-	1.5	-	0.5	6.0	10.0	6.0	3.0	0.5	4.0	-	1.0	0.0	1.5	1.0	-	-	3.0	1.0	28.0	
8	-	1.5	-	2.0	-	2.0	0.0	0.0	0.0	0.0	1.0	6.0	-	1.0	1.0	1.0	1.0	-	-	1.0	2.0	0.0	
9	-	1.5	-	2.0	-	2.0	0.0	0.0	0.0	1.0	1.5	5.0	-	1.5	2.0	1.5	2.0	-	-	4.0	3.0	1.0	
日合計		-	90.0	-	136.5	-	135.5	81.0	80.0	110.0	119.0	132.0	180.0	-	182.0	165.0	179.5	98.0	-	62.0	111.0	75.0	
1	9-10	-	2.0	-	4.5	-	4.5	1.0	1.0	1.0	0.0	2.0	10.0	-	3.5	2.0	4.0	4.0	-	8.0	6.0	0.0	
	11	-	3.0	-	8.0	-	9.0	1.0	0.0	2.0	4.0	5.0	12.0	-	7.5	6.0	6.5	9.0	-	5.0	6.0	1.0	
	12	-	11.5	-	7.0	-	8.0	2.0	2.0	3.0	4.0	7.0	9.0	-	6.0	5.0	5.5	4.0	-	10.0	13.0	5.0	
	13	-	7.5	-	10.0	-	11.0	3.0	4.0	3.0	5.0	7.0	9.0	-	7.0	6.0	7.5	9.0	-	13.0	19.0	4.0	
	14	-	12.0	-	23.0	-	18.0	5.0	5.0	6.0	6.0	8.0	18.0	-	14.0	14.0	14.0	19.0	-	37.0	29.0	7.0	
	15	-	13.0	-	16.0	-	20.0	11.0	10.0	11.0	14.0	14.0	14.0	24.0	-	22.5	21.0	23.5	20.0	-	36.0	32.0	13.0
	16	-	22.0	-	21.0	-	29.0	12.0	12.0	14.0	18.0	20.0	20.0	-	24.5	21.0	24.5	13.0	-	18.0	17.0	16.0	
	17	-	13.0	-	29.0	-	28.0	10.0	10.0	12.0	14.0	14.0	23.0	-	21.5	22.0	21.0	31.0	-	14.0	35.0	11.0	
	18	-	23.0	-	28.0	-	24.0	14.0	14.0	15.0	18.0	20.0	31.0	-	30.0	31.0	30.5	35.0	-	18.0	21.0	7.0	
	19	-	11.0	-	28.0	-	33.0	16.0	16.0	20.0	20.0	25.0	35.0	-	32.0	29.0	30.5	33.0	-	27.0	19.0	10.0	
	20	-	20.0	-	45.0	-	32.0	22.0	15.0	22.0	24.0	25.0	32.0	-	32.5	35.0	37.0	44.0	-	31.0	31.0	16.0	
	21	-	36.0	-	40.0	-	37.0	23.0	20.0	23.0	24.0	28.0	34.0	-	37.5	41.0	44.5	39.0	-	39.0	45.0	18.0	
	22	-	25.0	-	32.0	-	27.0	20.0	15.0	17.0	19.0	22.0	21.0	-	24.5	25.0	27.5	27.0	-	23.0	51.0	14.0	
	23	-	35.0	-	17.0	-	19.0	9.0	8.0	11.0	14.0	17.0	19.0	-	22.0	21.0	22.0	19.0	-	10.0	30.0	5.0	
	0	-	20.0	-	11.0	-	24.0	9.0	5.0	8.0	12.0	11.0	12.0	-	8.0	7.0	11.5	8.0	-	5.0	6.0	3.0	
	1	-	20.0	-	12.0	-	32.0	14.0	7.0	7.0	9.0	11.0	14.0	-	10.0	9.0	6.5	9.0	-	5.0	2.0	16.0	
	2	-	13.0	-	3.0	-	8.5	7.0	6.0	9.0	12.0	4.0	6.0	-	6.5	6.0	4.5	4.0	-	3.0	0.0	4.0	
	3	-	8.0	-	2.5	-	2.0	0.0	0.0	1.0	2.0	4.5	5.0	-	7.0	6.0	6.5	4.0	-	0.0	0.0	1.0	
	4	-	4.0	-	1.0	-	0.0	0.0	0.0	0.0	0.0	0.0	0.5	0.0	-	0.5	1.0	0.5	1.0	-	0.0	0.0	1.0
	5	-	3.5	-	0.0	-	0.0	0.0	0.0	0.0	0.0	0.0	0.5	0.0	-	0.0	0.0	0.0	0.0	-	0.0	0.0	0.0
6	-	0.0	-	0.0	-	0.0	0.0	0.0	0.0	0.0	0.0	0.0	0.0	-	0.0	0.0	0.0	0.0	-	0.0	0.0	0.0	
7	-	0.0	-	0.0	-	0.0	0.0	0.0	0.0	0.0	0.0	0.0	0.0	-	0.0	0.0	0.0	0.0	-	0.0	0.0	0.0	
8	-	0.0	-	0.0	-	0.0	0.0	0.0	0.0	0.0	0.0	0.0	0.0	-	0.0	0.0	0.0	0.0	-	0.0	0.0	0.0	
9	-	0.0	-	0.0	-	0.0	1.0	0.0	0.0	0.0	0.0	0.0	0.0	-	0.0	0.0	0.0	0.0	-	0.0	0.0	0.0	
日合計		-	302.5	-	338.0	-	366.0	180.0	150.0	185.0	219.0	245.5	334.0	-	317.0	308.0	328.0	332.0	-	302.0	362.0	152.0	

近畿地方整備局 淀川水系 対象洪水観測所時間雨量表

洪水		S57.7.31																				
日	時	曾爾 (気)	伊賀見 (72)	太郎生 (水)	太郎生 (57)	霧生 (水)	霧生 (50)	大宇陀 (気)	大宇陀 (水)	古市場 (水)	内牧 (水)	岩端 (59)	高見 (気)	山粕 (75)	桃俣 (71)	桃俣 (水)	土屋原 (73)	菅野 (水)	神末 (水)	白山 (気)	粥見 (気)	黒津
2	9-10	-	0.0	-	0.0	-	0.0	0.0	0.0	1.0	0.0	0.0	0.0	-	0.0	0.0	0.0	0.0	-	0.0	0.0	0.0
	11	-	0.0	-	0.0	-	0.0	0.0	0.0	0.0	0.0	0.0	0.0	-	0.0	0.0	0.0	0.0	-	0.0	0.0	0.0
	12	-	0.0	-	0.0	-	0.0	0.0	0.0	0.0	0.0	0.0	0.0	-	0.0	0.0	0.0	0.0	-	0.0	0.0	0.0
	13	-	0.0	-	0.0	-	0.0	0.0	0.0	0.0	0.0	0.0	0.0	-	0.0	0.0	0.0	0.0	-	0.0	0.0	0.0
	14	-	0.0	-	0.0	-	0.0	0.0	0.0	0.0	0.0	0.0	0.0	-	0.0	0.0	0.0	0.0	-	0.0	0.0	0.0
	15	-	0.0	-	0.0	-	0.0	0.0	0.0	0.0	0.0	0.0	0.0	-	0.0	0.0	0.0	0.0	-	0.0	0.0	0.0
	16	-	0.0	-	0.0	-	0.0	0.0	0.0	0.0	0.0	0.0	0.0	-	0.0	0.0	0.0	0.0	-	0.0	0.0	0.0
	17	-	0.0	-	0.0	-	0.0	0.0	0.0	0.0	0.0	0.0	0.0	-	0.0	0.0	0.0	0.0	-	0.0	0.0	0.0
	18	-	0.0	-	0.0	-	0.0	0.0	0.0	0.0	0.0	0.0	0.0	-	0.0	0.0	0.0	0.0	-	0.0	0.0	0.0
	19	-	0.0	-	0.0	-	0.0	0.0	0.0	0.0	0.0	0.0	0.0	-	0.0	0.0	0.0	0.0	-	0.0	0.0	0.0
	20	-	0.0	-	0.0	-	0.0	0.0	0.0	0.0	0.0	0.0	0.0	-	0.0	0.0	0.0	0.0	-	0.0	0.0	0.0
	21	-	0.0	-	0.0	-	0.0	0.0	0.0	0.0	0.0	1.0	0.0	-	0.5	0.0	0.5	0.0	-	0.0	0.0	0.0
	22	-	1.0	-	7.0	-	0.0	2.0	2.0	1.0	1.0	8.5	4.0	-	2.5	4.0	3.0	3.0	-	1.0	6.0	0.0
	23	-	5.0	-	5.0	-	6.5	21.0	18.0	11.0	10.0	9.0	8.0	-	7.0	6.0	6.5	5.0	-	6.0	5.0	0.0
	0	-	8.0	-	8.0	-	8.0	10.0	12.0	9.0	8.0	11.0	5.0	-	6.5	6.0	5.5	6.0	-	6.0	12.0	0.0
	1	-	8.0	-	6.0	-	12.0	17.0	17.0	16.0	15.0	10.0	7.0	-	9.0	9.0	9.0	9.0	-	9.0	15.0	6.0
	2	-	9.0	-	16.0	-	8.0	24.0	25.0	21.0	21.0	24.0	8.0	-	11.5	9.0	6.0	5.0	-	7.0	16.0	5.0
	3	-	19.0	-	23.0	-	16.0	26.0	28.0	26.0	23.0	20.0	24.0	-	21.5	23.0	19.5	18.0	-	13.0	13.0	1.0
	4	-	22.0	-	6.5	-	16.0	16.0	17.0	14.0	17.0	5.0	13.0	-	18.0	14.0	10.5	11.0	-	18.0	6.0	0.0
	5	-	6.5	-	0.5	-	12.0	2.0	2.0	2.0	1.0	1.0	3.0	-	4.0	4.0	3.0	2.0	-	6.0	3.0	0.0
	6	-	1.5	-	3.0	-	4.0	4.0	3.0	2.0	2.0	6.0	1.0	-	1.0	1.0	0.5	1.0	-	2.0	1.0	6.0
	7	-	3.0	-	4.5	-	3.0	6.0	6.0	7.0	7.0	4.0	8.0	-	7.0	7.0	7.0	6.0	-	3.0	2.0	11.0
	8	-	6.5	-	2.0	-	7.0	7.0	5.0	3.0	4.0	3.0	2.0	-	4.0	2.0	2.5	3.0	-	4.0	1.0	4.0
	9	-	2.5	-	0.0	-	3.5	3.0	4.0	4.0	3.0	0.5	0.0	-	0.5	0.0	0.5	0.0	-	1.0	0.0	8.0
日合計		-	92.0	-	81.5	-	96.0	138.0	139.0	117.0	113.0	102.0	-	93.0	85.0	74.0	69.0	-	76.0	80.0	41.0	
3	9-10	-	0.5	-	0.0	-	0.0	1.0	1.0	0.0	0.0	0.5	2.0	-	1.0	1.0	1.0	1.0	-	1.0	0.0	2.0
	11	-	0.0	-	1.5	-	1.0	1.0	2.0	1.0	1.0	0.5	1.0	-	0.0	2.0	1.0	0.0	-	0.0	1.0	0.0
	12	-	1.0	-	2.5	-	2.5	3.0	2.0	5.0	4.0	5.5	7.0	-	4.0	3.0	6.0	4.0	-	5.0	3.0	0.0
	13	-	3.5	-	0.5	-	1.0	4.0	4.0	2.0	1.0	3.5	2.0	-	1.5	1.0	0.5	0.0	-	0.0	1.0	0.0
	14	-	0.5	-	0.0	-	0.0	3.0	5.0	4.0	3.0	2.5	5.0	-	4.5	3.0	5.0	3.0	-	0.0	3.0	0.0
	15	-	1.0	-	0.0	-	0.0	0.0	1.0	0.0	0.0	0.0	1.0	-	0.0	0.0	0.0	0.0	-	0.0	3.0	1.0
	16	-	0.0	-	0.5	-	0.0	0.0	0.0	0.0	0.0	1.0	0.0	-	0.0	0.0	0.0	0.0	-	0.0	0.0	0.0
	17	-	0.0	-	0.5	-	0.0	4.0	5.0	5.0	4.0	8.0	4.0	-	2.5	2.0	3.0	1.0	-	0.0	0.0	0.0
	18	-	3.0	-	0.0	-	0.5	0.0	0.0	0.0	0.0	0.0	0.0	-	1.5	2.0	1.5	0.0	-	1.0	1.0	0.0
	19	-	0.0	-	0.0	-	0.0	0.0	0.0	0.0	0.0	0.0	0.0	-	0.0	0.0	0.0	0.0	-	0.0	0.0	0.0
	20	-	0.0	-	0.0	-	0.0	0.0	0.0	0.0	0.0	0.0	0.0	-	0.0	0.0	0.0	1.0	-	0.0	0.0	0.0
	21	-	0.0	-	0.0	-	0.0	0.0	0.0	0.0	0.0	0.0	0.0	-	0.0	0.0	0.0	0.0	-	0.0	0.0	0.0
	22	-	0.0	-	0.0	-	0.0	0.0	0.0	0.0	0.0	0.0	0.0	-	0.0	0.0	0.0	0.0	-	0.0	0.0	0.0
	23	-	0.0	-	0.0	-	0.0	0.0	0.0	0.0	0.0	0.0	0.0	-	0.0	0.0	0.0	0.0	-	0.0	0.0	1.0
	0	-	0.0	-	0.0	-	0.0	0.0	0.0	0.0	0.0	0.0	0.0	-	0.0	0.0	0.0	0.0	-	0.0	0.0	0.0
	1	-	0.0	-	0.0	-	0.0	0.0	0.0	0.0	0.0	0.0	0.0	-	0.0	0.0	0.0	0.0	-	0.0	0.0	0.0
	2	-	0.5	-	0.0	-	0.0	0.0	0.0	0.0	0.0	0.0	0.0	-	0.0	0.0	0.0	0.0	-	0.0	0.0	0.0
	3	-	0.0	-	0.0	-	0.0	0.0	0.0	0.0	0.0	0.0	0.0	-	0.0	0.0	0.0	0.0	-	0.0	0.0	0.0
	4	-	0.0	-	0.0	-	0.0	0.0	0.0	0.0	0.0	0.0	0.0	-	0.0	0.0	0.0	0.0	-	0.0	0.0	0.0
	5	-	0.0	-	0.0	-	0.0	0.0	0.0	0.0	0.0	0.0	0.0	-	0.0	0.0	0.0	0.0	-	0.0	0.0	0.0
	6	-	0.0	-	0.0	-	0.0	0.0	0.0	0.0	0.0	0.0	0.0	-	0.0	0.0	0.0	0.0	-	0.0	0.0	0.0
	7	-	0.0	-	0.0	-	0.0	0.0	0.0	0.0	0.0	0.0	0.0	-	0.0	0.0	0.0	0.0	-	0.0	0.0	0.0
	8	-	0.0	-	0.0	-	0.0	0.0	0.0	0.0	0.0	0.0	0.0	-	0.0	0.0	0.0	0.0	-	0.0	0.0	0.0
	9	-	0.0	-	0.0	-	0.0	0.0	0.0	0.0	0.0	0.0	0.0	-	0.0	0.0	0.0	0.0	-	0.0	0.0	0.0
日合計		-	10.0	-	5.5	-	5.0	16.0	20.0	17.0	13.0	21.5	22.0	-	15.0	14.0	18.0	10.0	-	7.0	12.0	4.0

近畿地方整備局 淀川水系 対象洪水観測所時間雨量表

洪水		S57.7.31																				
日	時	曾爾 (気)	伊賀見 (72)	太郎生 (水)	太郎生 (57)	霧生 (水)	霧生 (50)	大宇陀 (気)	大宇陀 (水)	古市場 (水)	内牧 (水)	岩端 (59)	高見 (気)	山粕 (75)	桃俣 (71)	桃俣 (水)	土屋原 (73)	菅野 (水)	神末 (水)	白山 (気)	粥見 (気)	黒津
4 日	9-10	-	0.0	-	0.0	-	0.0	0.0	0.0	0.0	0.0	0.0	0.0	-	0.0	0.0	0.0	0.0	-	0.0	0.0	0.0
	11	-	0.0	-	0.0	-	0.0	0.0	0.0	0.0	0.0	0.0	0.0	-	0.0	0.0	0.0	0.0	-	0.0	0.0	0.0
	12	-	0.0	-	0.0	-	0.0	0.0	0.0	0.0	0.0	0.0	0.0	-	0.0	0.0	0.0	0.0	-	0.0	0.0	0.0
	13	-	0.0	-	0.0	-	0.0	0.0	0.0	0.0	0.0	0.0	0.0	-	0.0	0.0	0.0	0.0	-	0.0	0.0	0.0
	14	-	0.0	-	0.0	-	0.0	0.0	0.0	0.0	0.0	0.0	0.0	-	0.0	0.0	0.0	0.0	-	0.0	0.0	0.0
	15	-	0.0	-	0.0	-	0.0	0.0	0.0	0.0	0.0	0.0	0.0	-	0.0	0.0	0.0	0.0	-	0.0	0.0	0.0
	16	-	0.0	-	0.0	-	0.0	0.0	0.0	0.0	0.0	0.0	0.0	-	0.0	0.0	0.0	0.0	-	0.0	0.0	0.0
	17	-	0.0	-	0.0	-	0.0	0.0	0.0	0.0	0.0	0.0	0.0	-	0.0	0.0	0.0	0.0	-	0.0	0.0	0.0
	18	-	0.0	-	0.0	-	0.0	0.0	0.0	0.0	0.0	0.0	0.0	-	0.0	0.0	0.0	0.0	-	0.0	0.0	0.0
	19	-	0.0	-	0.0	-	0.0	0.0	0.0	0.0	0.0	0.0	0.0	-	0.0	0.0	0.0	0.0	-	0.0	0.0	0.0
	20	-	0.0	-	0.0	-	0.0	0.0	0.0	0.0	0.0	0.0	0.0	-	0.0	0.0	0.0	0.0	-	0.0	0.0	0.0
	21	-	0.0	-	0.0	-	0.0	0.0	0.0	0.0	0.0	0.0	0.0	-	0.0	0.0	0.0	0.0	-	0.0	0.0	0.0
	22	-	0.0	-	0.0	-	0.0	0.0	0.0	0.0	0.0	0.0	0.0	-	0.0	0.0	0.0	0.0	-	0.0	0.0	0.0
	23	-	0.0	-	0.0	-	0.0	0.0	0.0	0.0	0.0	0.0	0.0	-	0.0	0.0	0.0	0.0	-	0.0	0.0	0.0
	0	-	0.0	-	0.0	-	0.0	0.0	0.0	0.0	0.0	0.0	0.0	-	0.0	0.0	0.0	0.0	-	0.0	0.0	0.0
	1	-	0.0	-	0.0	-	0.0	0.0	0.0	0.0	0.0	0.0	0.0	-	0.0	0.0	0.0	0.0	-	0.0	0.0	0.0
	2	-	0.0	-	0.0	-	0.0	0.0	0.0	0.0	0.0	0.0	0.0	-	0.0	0.0	0.0	0.0	-	0.0	0.0	0.0
	3	-	0.0	-	0.0	-	0.0	0.0	0.0	0.0	0.0	0.0	0.0	-	0.0	0.0	0.0	0.0	-	0.0	0.0	0.0
	4	-	0.0	-	0.0	-	0.0	0.0	0.0	0.0	0.0	0.0	0.0	-	0.0	0.0	0.0	0.0	-	0.0	0.0	0.0
	5	-	0.0	-	0.0	-	0.0	0.0	0.0	0.0	0.0	0.0	0.0	-	0.0	0.0	0.0	0.0	-	0.0	0.0	0.0
6	-	0.0	-	0.0	-	0.0	0.0	0.0	0.0	0.0	0.0	0.0	-	0.0	0.0	0.0	0.0	-	0.0	0.0	0.0	
7	-	0.0	-	0.0	-	0.0	0.0	0.0	0.0	0.0	0.0	0.0	-	0.0	0.0	0.0	0.0	-	0.0	0.0	0.0	
8	-	0.0	-	0.0	-	0.0	0.0	0.0	0.0	0.0	0.0	0.0	-	0.0	0.0	0.0	0.0	-	0.0	0.0	0.0	
9	-	0.0	-	0.0	-	0.0	0.0	0.0	0.0	0.0	0.0	0.0	-	0.0	0.0	0.0	0.0	-	0.0	0.0	0.0	
日合計		-	0.0	-	0.0	-	0.0	0.0	0.0	0.0	0.0	0.0	0.0	-	0.0	0.0	0.0	0.0	-	0.0	0.0	0.0
*総雨量		-	494.5	-	561.5	-	602.5	415.0	389.0	429.0	464.0	501.0	620.0	-	607.0	572.0	599.5	509.0	-	447.0	565.0	272.0

*総雨量は一連降雨の合計

近畿地方整備局 淀川水系 対象洪水観測所時間雨量表

洪水		S57.7.31																						
日	時	大鳥居	笠取	高井	室生	三栖	神吉	桂	中川	北大河原	湯船	東別院	本梅	殿田	岩山	小田原	朝宮	南新田	大河原	大峯	高原	愛宕山		
31	9-10	0.0	-	0.0	-	-	-	-	-	-	-	-	-	-	-	-	-	-	-	-	-	-	-	
	11	0.0	-	0.0	-	-	-	-	-	-	-	-	-	-	-	-	-	-	-	-	-	-	-	
	12	0.0	-	0.0	-	-	-	-	-	-	-	-	-	-	-	-	-	-	-	-	-	-	-	
	13	0.0	-	0.0	-	-	-	-	-	-	-	-	-	-	-	-	-	-	-	-	-	-	-	
	14	0.0	-	0.0	-	-	-	-	-	-	-	-	-	-	-	-	-	-	-	-	-	-	-	
	15	0.0	-	0.0	-	-	-	-	-	-	-	-	-	-	-	-	-	-	-	-	-	-	-	
	16	0.0	-	3.5	-	-	-	-	-	-	-	-	-	-	-	-	-	-	-	-	-	-	-	-
	17	0.0	-	0.0	-	-	-	-	-	-	-	-	-	-	-	-	-	-	-	-	-	-	-	-
	18	0.0	-	0.0	-	-	-	-	-	-	-	-	-	-	-	-	-	-	-	-	-	-	-	-
	19	0.0	-	0.0	-	-	-	-	-	-	-	-	-	-	-	-	-	-	-	-	-	-	-	-
	20	0.0	-	0.0	-	-	-	-	-	-	-	-	-	-	-	-	-	-	-	-	-	-	-	-
	21	0.0	-	0.5	-	-	-	-	-	-	-	-	-	-	-	-	-	-	-	-	-	-	-	-
	22	0.0	-	0.0	-	-	-	-	-	-	-	-	-	-	-	-	-	-	-	-	-	-	-	-
	23	0.0	-	0.0	-	-	-	-	-	-	-	-	-	-	-	-	-	-	-	-	-	-	-	-
	0	0.0	-	3.5	-	-	-	-	-	-	-	-	-	-	-	-	-	-	-	-	-	-	-	-
	1	0.0	-	16.0	-	-	-	-	-	-	-	-	-	-	-	-	-	-	-	-	-	-	-	-
	2	5.0	-	5.0	-	-	-	-	-	-	-	-	-	-	-	-	-	-	-	-	-	-	-	-
	3	7.0	-	8.0	-	-	-	-	-	-	-	-	-	-	-	-	-	-	-	-	-	-	-	-
	4	5.0	-	11.0	-	-	-	-	-	-	-	-	-	-	-	-	-	-	-	-	-	-	-	-
	5	22.0	-	18.0	-	-	-	-	-	-	-	-	-	-	-	-	-	-	-	-	-	-	-	-
6	36.0	-	40.0	-	-	-	-	-	-	-	-	-	-	-	-	-	-	-	-	-	-	-	-	
7	14.0	-	4.0	-	-	-	-	-	-	-	-	-	-	-	-	-	-	-	-	-	-	-	-	
8	1.0	-	0.5	-	-	-	-	-	-	-	-	-	-	-	-	-	-	-	-	-	-	-	-	
9	0.0	-	0.5	-	-	-	-	-	-	-	-	-	-	-	-	-	-	-	-	-	-	-	-	
日合計		90.0	-	110.5	-	-	-	-	-	-	-	-	-	-	-	-	-	-	-	-	-	-	-	
1	9-10	2.0	-	0.0	-	-	-	-	-	-	-	-	-	-	-	-	-	-	-	-	-	-	-	
	11	1.0	-	1.0	-	-	-	-	-	-	-	-	-	-	-	-	-	-	-	-	-	-	-	
	12	6.0	-	4.0	-	-	-	-	-	-	-	-	-	-	-	-	-	-	-	-	-	-	-	
	13	8.0	-	5.0	-	-	-	-	-	-	-	-	-	-	-	-	-	-	-	-	-	-	-	
	14	8.0	-	7.0	-	-	-	-	-	-	-	-	-	-	-	-	-	-	-	-	-	-	-	
	15	9.0	-	11.0	-	-	-	-	-	-	-	-	-	-	-	-	-	-	-	-	-	-	-	
	16	11.0	-	17.0	-	-	-	-	-	-	-	-	-	-	-	-	-	-	-	-	-	-	-	
	17	6.0	-	15.0	-	-	-	-	-	-	-	-	-	-	-	-	-	-	-	-	-	-	-	
	18	5.0	-	20.0	-	-	-	-	-	-	-	-	-	-	-	-	-	-	-	-	-	-	-	
	19	14.0	-	20.0	-	-	-	-	-	-	-	-	-	-	-	-	-	-	-	-	-	-	-	
	20	25.0	-	28.0	-	-	-	-	-	-	-	-	-	-	-	-	-	-	-	-	-	-	-	
	21	33.0	-	31.0	-	-	-	-	-	-	-	-	-	-	-	-	-	-	-	-	-	-	-	
	22	37.0	-	24.0	-	-	-	-	-	-	-	-	-	-	-	-	-	-	-	-	-	-	-	
	23	26.0	-	18.5	-	-	-	-	-	-	-	-	-	-	-	-	-	-	-	-	-	-	-	
	0	9.0	-	11.5	-	-	-	-	-	-	-	-	-	-	-	-	-	-	-	-	-	-	-	
	1	24.0	-	12.0	-	-	-	-	-	-	-	-	-	-	-	-	-	-	-	-	-	-	-	
	2	10.0	-	17.0	-	-	-	-	-	-	-	-	-	-	-	-	-	-	-	-	-	-	-	
	3	2.0	-	2.5	-	-	-	-	-	-	-	-	-	-	-	-	-	-	-	-	-	-	-	
	4	4.0	-	0.0	-	-	-	-	-	-	-	-	-	-	-	-	-	-	-	-	-	-	-	
	5	1.0	-	0.0	-	-	-	-	-	-	-	-	-	-	-	-	-	-	-	-	-	-	-	
6	0.0	-	0.0	-	-	-	-	-	-	-	-	-	-	-	-	-	-	-	-	-	-	-		
7	0.0	-	0.0	-	-	-	-	-	-	-	-	-	-	-	-	-	-	-	-	-	-	-		
8	0.0	-	0.0	-	-	-	-	-	-	-	-	-	-	-	-	-	-	-	-	-	-	-		
9	0.0	-	0.0	-	-	-	-	-	-	-	-	-	-	-	-	-	-	-	-	-	-	-		
日合計		241.0	-	244.5	-	-	-	-	-	-	-	-	-	-	-	-	-	-	-	-	-	-	-	

近畿地方整備局 淀川水系 対象洪水観測所時間雨量表

洪水		S57.7.31																				
日	時	大鳥居	笠取	高井	室生	三栖	神吉	桂	中川	北大河原	湯船	東別院	本梅	殿田	岩山	小田原	朝宮	南新田	大河原	大峯	高原	愛宕山
2	9-10	0.0	-	0.0	-	-	-	-	-	-	-	-	-	-	-	-	-	-	-	-	-	-
	11	0.0	-	0.0	-	-	-	-	-	-	-	-	-	-	-	-	-	-	-	-	-	-
	12	0.0	-	0.0	-	-	-	-	-	-	-	-	-	-	-	-	-	-	-	-	-	-
	13	0.0	-	0.0	-	-	-	-	-	-	-	-	-	-	-	-	-	-	-	-	-	-
	14	0.0	-	0.0	-	-	-	-	-	-	-	-	-	-	-	-	-	-	-	-	-	-
	15	0.0	-	0.0	-	-	-	-	-	-	-	-	-	-	-	-	-	-	-	-	-	-
	16	0.0	-	0.0	-	-	-	-	-	-	-	-	-	-	-	-	-	-	-	-	-	-
	17	0.0	-	0.0	-	-	-	-	-	-	-	-	-	-	-	-	-	-	-	-	-	-
	18	0.0	-	0.0	-	-	-	-	-	-	-	-	-	-	-	-	-	-	-	-	-	-
	19	0.0	-	0.0	-	-	-	-	-	-	-	-	-	-	-	-	-	-	-	-	-	-
	20	0.0	-	0.0	-	-	-	-	-	-	-	-	-	-	-	-	-	-	-	-	-	-
	21	0.0	-	0.0	-	-	-	-	-	-	-	-	-	-	-	-	-	-	-	-	-	-
	22	0.0	-	1.5	-	-	-	-	-	-	-	-	-	-	-	-	-	-	-	-	-	-
	23	0.0	-	14.0	-	-	-	-	-	-	-	-	-	-	-	-	-	-	-	-	-	-
	0	2.0	-	10.0	-	-	-	-	-	-	-	-	-	-	-	-	-	-	-	-	-	-
	1	4.0	-	20.0	-	-	-	-	-	-	-	-	-	-	-	-	-	-	-	-	-	-
	2	5.0	-	20.0	-	-	-	-	-	-	-	-	-	-	-	-	-	-	-	-	-	-
	3	1.0	-	24.0	-	-	-	-	-	-	-	-	-	-	-	-	-	-	-	-	-	-
	4	0.0	-	15.0	-	-	-	-	-	-	-	-	-	-	-	-	-	-	-	-	-	-
	5	0.0	-	1.0	-	-	-	-	-	-	-	-	-	-	-	-	-	-	-	-	-	-
6	4.0	-	2.0	-	-	-	-	-	-	-	-	-	-	-	-	-	-	-	-	-	-	
7	11.0	-	8.0	-	-	-	-	-	-	-	-	-	-	-	-	-	-	-	-	-	-	
8	6.0	-	5.0	-	-	-	-	-	-	-	-	-	-	-	-	-	-	-	-	-	-	
9	4.0	-	0.0	-	-	-	-	-	-	-	-	-	-	-	-	-	-	-	-	-	-	
日合計		37.0	-	120.5	-	-	-	-	-	-	-	-	-	-	-	-	-	-	-	-	-	-
3	9-10	5.0	-	1.0	-	-	-	-	-	-	-	-	-	-	-	-	-	-	-	-	-	
	11	1.0	-	0.0	-	-	-	-	-	-	-	-	-	-	-	-	-	-	-	-	-	
	12	1.0	-	3.5	-	-	-	-	-	-	-	-	-	-	-	-	-	-	-	-	-	
	13	0.0	-	1.0	-	-	-	-	-	-	-	-	-	-	-	-	-	-	-	-	-	
	14	0.0	-	3.5	-	-	-	-	-	-	-	-	-	-	-	-	-	-	-	-	-	
	15	0.0	-	0.0	-	-	-	-	-	-	-	-	-	-	-	-	-	-	-	-	-	
	16	0.0	-	0.0	-	-	-	-	-	-	-	-	-	-	-	-	-	-	-	-	-	
	17	0.0	-	3.0	-	-	-	-	-	-	-	-	-	-	-	-	-	-	-	-	-	
	18	0.0	-	0.0	-	-	-	-	-	-	-	-	-	-	-	-	-	-	-	-	-	
	19	0.0	-	0.0	-	-	-	-	-	-	-	-	-	-	-	-	-	-	-	-	-	
	20	0.0	-	0.0	-	-	-	-	-	-	-	-	-	-	-	-	-	-	-	-	-	
	21	0.0	-	0.0	-	-	-	-	-	-	-	-	-	-	-	-	-	-	-	-	-	
	22	0.0	-	0.0	-	-	-	-	-	-	-	-	-	-	-	-	-	-	-	-	-	
	23	0.0	-	0.0	-	-	-	-	-	-	-	-	-	-	-	-	-	-	-	-	-	
	0	0.0	-	0.0	-	-	-	-	-	-	-	-	-	-	-	-	-	-	-	-	-	
	1	0.0	-	0.0	-	-	-	-	-	-	-	-	-	-	-	-	-	-	-	-	-	
	2	0.0	-	0.0	-	-	-	-	-	-	-	-	-	-	-	-	-	-	-	-	-	
	3	0.0	-	0.0	-	-	-	-	-	-	-	-	-	-	-	-	-	-	-	-	-	
	4	0.0	-	0.0	-	-	-	-	-	-	-	-	-	-	-	-	-	-	-	-	-	
	5	0.0	-	0.0	-	-	-	-	-	-	-	-	-	-	-	-	-	-	-	-	-	
6	0.0	-	0.0	-	-	-	-	-	-	-	-	-	-	-	-	-	-	-	-	-		
7	0.0	-	0.0	-	-	-	-	-	-	-	-	-	-	-	-	-	-	-	-	-		
8	0.0	-	0.0	-	-	-	-	-	-	-	-	-	-	-	-	-	-	-	-	-		
9	0.0	-	0.0	-	-	-	-	-	-	-	-	-	-	-	-	-	-	-	-	-		
日合計		7.0	-	12.0	-	-	-	-	-	-	-	-	-	-	-	-	-	-	-	-	-	

近畿地方整備局 淀川水系 対象洪水観測所時間雨量表

洪水		S57.7.31																				
日	時	大鳥居	笠取	高井	室生	三栖	神吉	桂	中川	北大河原	湯船	東別院	本梅	殿田	岩山	小田原	朝宮	南新田	大河原	大峯	高原	愛宕山
4 日	9-10	0.0	-	0.0	-	-	-	-	-	-	-	-	-	-	-	-	-	-	-	-	-	-
	11	0.0	-	0.0	-	-	-	-	-	-	-	-	-	-	-	-	-	-	-	-	-	-
	12	0.0	-	0.0	-	-	-	-	-	-	-	-	-	-	-	-	-	-	-	-	-	-
	13	0.0	-	0.0	-	-	-	-	-	-	-	-	-	-	-	-	-	-	-	-	-	-
	14	0.0	-	0.0	-	-	-	-	-	-	-	-	-	-	-	-	-	-	-	-	-	-
	15	0.0	-	0.0	-	-	-	-	-	-	-	-	-	-	-	-	-	-	-	-	-	-
	16	0.0	-	0.0	-	-	-	-	-	-	-	-	-	-	-	-	-	-	-	-	-	-
	17	0.0	-	0.0	-	-	-	-	-	-	-	-	-	-	-	-	-	-	-	-	-	-
	18	0.0	-	0.0	-	-	-	-	-	-	-	-	-	-	-	-	-	-	-	-	-	-
	19	0.0	-	0.0	-	-	-	-	-	-	-	-	-	-	-	-	-	-	-	-	-	-
	20	0.0	-	0.0	-	-	-	-	-	-	-	-	-	-	-	-	-	-	-	-	-	-
	21	0.0	-	0.0	-	-	-	-	-	-	-	-	-	-	-	-	-	-	-	-	-	-
	22	0.0	-	0.0	-	-	-	-	-	-	-	-	-	-	-	-	-	-	-	-	-	-
	23	0.0	-	0.0	-	-	-	-	-	-	-	-	-	-	-	-	-	-	-	-	-	-
	0	0.0	-	0.0	-	-	-	-	-	-	-	-	-	-	-	-	-	-	-	-	-	-
	1	0.0	-	0.0	-	-	-	-	-	-	-	-	-	-	-	-	-	-	-	-	-	-
	2	0.0	-	0.0	-	-	-	-	-	-	-	-	-	-	-	-	-	-	-	-	-	-
	3	0.0	-	0.0	-	-	-	-	-	-	-	-	-	-	-	-	-	-	-	-	-	-
	4	0.0	-	0.0	-	-	-	-	-	-	-	-	-	-	-	-	-	-	-	-	-	-
	5	0.0	-	0.0	-	-	-	-	-	-	-	-	-	-	-	-	-	-	-	-	-	-
6	0.0	-	0.0	-	-	-	-	-	-	-	-	-	-	-	-	-	-	-	-	-	-	
7	0.0	-	0.0	-	-	-	-	-	-	-	-	-	-	-	-	-	-	-	-	-	-	
8	0.0	-	0.0	-	-	-	-	-	-	-	-	-	-	-	-	-	-	-	-	-	-	
9	0.0	-	0.0	-	-	-	-	-	-	-	-	-	-	-	-	-	-	-	-	-	-	
日合計		0.0	-	0.0	-	-	-	-	-	-	-	-	-	-	-	-	-	-	-	-	-	-
*総雨量		375.0	-	487.5	-	-	-	-	-	-	-	-	-	-	-	-	-	-	-	-	-	-

*総雨量は一連降雨の合計

近畿地方整備局 淀川水系 対象洪水観測所時間雨量表

洪水		S57. 7. 31																			
日	時	魚谷峠	平野	水口	勅旨	小原	笠取山	天理	鷺家口	世木堰堤	荒神橋	東本梅									
31	9-10	-	-	-	-	-	-	-	-	-	-	-	-	-	-	-	-	-	-	-	-
	11	-	-	-	-	-	-	-	-	-	-	-	-	-	-	-	-	-	-	-	-
	12	-	-	-	-	-	-	-	-	-	-	-	-	-	-	-	-	-	-	-	-
	13	-	-	-	-	-	-	-	-	-	-	-	-	-	-	-	-	-	-	-	-
	14	-	-	-	-	-	-	-	-	-	-	-	-	-	-	-	-	-	-	-	-
	15	-	-	-	-	-	-	-	-	-	-	-	-	-	-	-	-	-	-	-	-
	16	-	-	-	-	-	-	-	-	-	-	-	-	-	-	-	-	-	-	-	-
	17	-	-	-	-	-	-	-	-	-	-	-	-	-	-	-	-	-	-	-	-
	18	-	-	-	-	-	-	-	-	-	-	-	-	-	-	-	-	-	-	-	-
	19	-	-	-	-	-	-	-	-	-	-	-	-	-	-	-	-	-	-	-	-
	20	-	-	-	-	-	-	-	-	-	-	-	-	-	-	-	-	-	-	-	-
	21	-	-	-	-	-	-	-	-	-	-	-	-	-	-	-	-	-	-	-	-
	22	-	-	-	-	-	-	-	-	-	-	-	-	-	-	-	-	-	-	-	-
	23	-	-	-	-	-	-	-	-	-	-	-	-	-	-	-	-	-	-	-	-
	0	-	-	-	-	-	-	-	-	-	-	-	-	-	-	-	-	-	-	-	-
	1	-	-	-	-	-	-	-	-	-	-	-	-	-	-	-	-	-	-	-	-
	2	-	-	-	-	-	-	-	-	-	-	-	-	-	-	-	-	-	-	-	-
	3	-	-	-	-	-	-	-	-	-	-	-	-	-	-	-	-	-	-	-	-
	4	-	-	-	-	-	-	-	-	-	-	-	-	-	-	-	-	-	-	-	-
	5	-	-	-	-	-	-	-	-	-	-	-	-	-	-	-	-	-	-	-	-
6	-	-	-	-	-	-	-	-	-	-	-	-	-	-	-	-	-	-	-	-	
7	-	-	-	-	-	-	-	-	-	-	-	-	-	-	-	-	-	-	-	-	
8	-	-	-	-	-	-	-	-	-	-	-	-	-	-	-	-	-	-	-	-	
9	-	-	-	-	-	-	-	-	-	-	-	-	-	-	-	-	-	-	-	-	
日合計		-	-	-	-	-	-	-	-	-	-	-	-	-	-	-	-	-	-	-	-
1	9-10	-	-	-	-	-	-	-	-	-	-	-	-	-	-	-	-	-	-	-	-
	11	-	-	-	-	-	-	-	-	-	-	-	-	-	-	-	-	-	-	-	-
	12	-	-	-	-	-	-	-	-	-	-	-	-	-	-	-	-	-	-	-	-
	13	-	-	-	-	-	-	-	-	-	-	-	-	-	-	-	-	-	-	-	-
	14	-	-	-	-	-	-	-	-	-	-	-	-	-	-	-	-	-	-	-	-
	15	-	-	-	-	-	-	-	-	-	-	-	-	-	-	-	-	-	-	-	-
	16	-	-	-	-	-	-	-	-	-	-	-	-	-	-	-	-	-	-	-	-
	17	-	-	-	-	-	-	-	-	-	-	-	-	-	-	-	-	-	-	-	-
	18	-	-	-	-	-	-	-	-	-	-	-	-	-	-	-	-	-	-	-	-
	19	-	-	-	-	-	-	-	-	-	-	-	-	-	-	-	-	-	-	-	-
	20	-	-	-	-	-	-	-	-	-	-	-	-	-	-	-	-	-	-	-	-
	21	-	-	-	-	-	-	-	-	-	-	-	-	-	-	-	-	-	-	-	-
	22	-	-	-	-	-	-	-	-	-	-	-	-	-	-	-	-	-	-	-	-
	23	-	-	-	-	-	-	-	-	-	-	-	-	-	-	-	-	-	-	-	-
	0	-	-	-	-	-	-	-	-	-	-	-	-	-	-	-	-	-	-	-	-
	1	-	-	-	-	-	-	-	-	-	-	-	-	-	-	-	-	-	-	-	-
	2	-	-	-	-	-	-	-	-	-	-	-	-	-	-	-	-	-	-	-	-
	3	-	-	-	-	-	-	-	-	-	-	-	-	-	-	-	-	-	-	-	-
	4	-	-	-	-	-	-	-	-	-	-	-	-	-	-	-	-	-	-	-	-
	5	-	-	-	-	-	-	-	-	-	-	-	-	-	-	-	-	-	-	-	-
6	-	-	-	-	-	-	-	-	-	-	-	-	-	-	-	-	-	-	-	-	
7	-	-	-	-	-	-	-	-	-	-	-	-	-	-	-	-	-	-	-	-	
8	-	-	-	-	-	-	-	-	-	-	-	-	-	-	-	-	-	-	-	-	
9	-	-	-	-	-	-	-	-	-	-	-	-	-	-	-	-	-	-	-	-	
日合計		-	-	-	-	-	-	-	-	-	-	-	-	-	-	-	-	-	-	-	-

近畿地方整備局 淀川水系 対象洪水観測所時間雨量表

洪水		S57.7.31																			
日	時	魚谷峠	平野	水口	勅旨	小原	笠取山	天理	鷺家口	世木堰堤	荒神橋	東本梅									
2	9-10	-	-	-	-	-	-	-	-	-	-	-	-	-	-	-	-	-	-	-	-
	11	-	-	-	-	-	-	-	-	-	-	-	-	-	-	-	-	-	-	-	-
	12	-	-	-	-	-	-	-	-	-	-	-	-	-	-	-	-	-	-	-	-
	13	-	-	-	-	-	-	-	-	-	-	-	-	-	-	-	-	-	-	-	-
	14	-	-	-	-	-	-	-	-	-	-	-	-	-	-	-	-	-	-	-	-
	15	-	-	-	-	-	-	-	-	-	-	-	-	-	-	-	-	-	-	-	-
	16	-	-	-	-	-	-	-	-	-	-	-	-	-	-	-	-	-	-	-	-
	17	-	-	-	-	-	-	-	-	-	-	-	-	-	-	-	-	-	-	-	-
	18	-	-	-	-	-	-	-	-	-	-	-	-	-	-	-	-	-	-	-	-
	19	-	-	-	-	-	-	-	-	-	-	-	-	-	-	-	-	-	-	-	-
	20	-	-	-	-	-	-	-	-	-	-	-	-	-	-	-	-	-	-	-	-
	21	-	-	-	-	-	-	-	-	-	-	-	-	-	-	-	-	-	-	-	-
	22	-	-	-	-	-	-	-	-	-	-	-	-	-	-	-	-	-	-	-	-
	23	-	-	-	-	-	-	-	-	-	-	-	-	-	-	-	-	-	-	-	-
	0	-	-	-	-	-	-	-	-	-	-	-	-	-	-	-	-	-	-	-	-
	1	-	-	-	-	-	-	-	-	-	-	-	-	-	-	-	-	-	-	-	-
	2	-	-	-	-	-	-	-	-	-	-	-	-	-	-	-	-	-	-	-	-
	3	-	-	-	-	-	-	-	-	-	-	-	-	-	-	-	-	-	-	-	-
	4	-	-	-	-	-	-	-	-	-	-	-	-	-	-	-	-	-	-	-	-
	5	-	-	-	-	-	-	-	-	-	-	-	-	-	-	-	-	-	-	-	-
6	-	-	-	-	-	-	-	-	-	-	-	-	-	-	-	-	-	-	-	-	
7	-	-	-	-	-	-	-	-	-	-	-	-	-	-	-	-	-	-	-	-	
8	-	-	-	-	-	-	-	-	-	-	-	-	-	-	-	-	-	-	-	-	
9	-	-	-	-	-	-	-	-	-	-	-	-	-	-	-	-	-	-	-	-	
日合計		-	-	-	-	-	-	-	-	-	-	-	-	-	-	-	-	-	-	-	-
3	9-10	-	-	-	-	-	-	-	-	-	-	-	-	-	-	-	-	-	-	-	-
	11	-	-	-	-	-	-	-	-	-	-	-	-	-	-	-	-	-	-	-	-
	12	-	-	-	-	-	-	-	-	-	-	-	-	-	-	-	-	-	-	-	-
	13	-	-	-	-	-	-	-	-	-	-	-	-	-	-	-	-	-	-	-	-
	14	-	-	-	-	-	-	-	-	-	-	-	-	-	-	-	-	-	-	-	-
	15	-	-	-	-	-	-	-	-	-	-	-	-	-	-	-	-	-	-	-	-
	16	-	-	-	-	-	-	-	-	-	-	-	-	-	-	-	-	-	-	-	-
	17	-	-	-	-	-	-	-	-	-	-	-	-	-	-	-	-	-	-	-	-
	18	-	-	-	-	-	-	-	-	-	-	-	-	-	-	-	-	-	-	-	-
	19	-	-	-	-	-	-	-	-	-	-	-	-	-	-	-	-	-	-	-	-
	20	-	-	-	-	-	-	-	-	-	-	-	-	-	-	-	-	-	-	-	-
	21	-	-	-	-	-	-	-	-	-	-	-	-	-	-	-	-	-	-	-	-
	22	-	-	-	-	-	-	-	-	-	-	-	-	-	-	-	-	-	-	-	-
	23	-	-	-	-	-	-	-	-	-	-	-	-	-	-	-	-	-	-	-	-
	0	-	-	-	-	-	-	-	-	-	-	-	-	-	-	-	-	-	-	-	-
	1	-	-	-	-	-	-	-	-	-	-	-	-	-	-	-	-	-	-	-	-
	2	-	-	-	-	-	-	-	-	-	-	-	-	-	-	-	-	-	-	-	-
	3	-	-	-	-	-	-	-	-	-	-	-	-	-	-	-	-	-	-	-	-
	4	-	-	-	-	-	-	-	-	-	-	-	-	-	-	-	-	-	-	-	-
	5	-	-	-	-	-	-	-	-	-	-	-	-	-	-	-	-	-	-	-	-
6	-	-	-	-	-	-	-	-	-	-	-	-	-	-	-	-	-	-	-	-	
7	-	-	-	-	-	-	-	-	-	-	-	-	-	-	-	-	-	-	-	-	
8	-	-	-	-	-	-	-	-	-	-	-	-	-	-	-	-	-	-	-	-	
9	-	-	-	-	-	-	-	-	-	-	-	-	-	-	-	-	-	-	-	-	
日合計		-	-	-	-	-	-	-	-	-	-	-	-	-	-	-	-	-	-	-	-

近畿地方整備局 淀川水系 対象洪水観測所時間雨量表

洪水		S57. 7. 31																			
日	時	魚谷峠	平野	水口	勅旨	小原	笠取山	天理	鷺家口	世木堰堤	荒神橋	東本梅									
4 日	9-10	-	-	-	-	-	-	-	-	-	-	-	-	-	-	-	-	-	-	-	-
	11	-	-	-	-	-	-	-	-	-	-	-	-	-	-	-	-	-	-	-	-
	12	-	-	-	-	-	-	-	-	-	-	-	-	-	-	-	-	-	-	-	-
	13	-	-	-	-	-	-	-	-	-	-	-	-	-	-	-	-	-	-	-	-
	14	-	-	-	-	-	-	-	-	-	-	-	-	-	-	-	-	-	-	-	-
	15	-	-	-	-	-	-	-	-	-	-	-	-	-	-	-	-	-	-	-	-
	16	-	-	-	-	-	-	-	-	-	-	-	-	-	-	-	-	-	-	-	-
	17	-	-	-	-	-	-	-	-	-	-	-	-	-	-	-	-	-	-	-	-
	18	-	-	-	-	-	-	-	-	-	-	-	-	-	-	-	-	-	-	-	-
	19	-	-	-	-	-	-	-	-	-	-	-	-	-	-	-	-	-	-	-	-
	20	-	-	-	-	-	-	-	-	-	-	-	-	-	-	-	-	-	-	-	-
	21	-	-	-	-	-	-	-	-	-	-	-	-	-	-	-	-	-	-	-	-
	22	-	-	-	-	-	-	-	-	-	-	-	-	-	-	-	-	-	-	-	-
	23	-	-	-	-	-	-	-	-	-	-	-	-	-	-	-	-	-	-	-	-
	0	-	-	-	-	-	-	-	-	-	-	-	-	-	-	-	-	-	-	-	-
	1	-	-	-	-	-	-	-	-	-	-	-	-	-	-	-	-	-	-	-	-
	2	-	-	-	-	-	-	-	-	-	-	-	-	-	-	-	-	-	-	-	-
	3	-	-	-	-	-	-	-	-	-	-	-	-	-	-	-	-	-	-	-	-
	4	-	-	-	-	-	-	-	-	-	-	-	-	-	-	-	-	-	-	-	-
	5	-	-	-	-	-	-	-	-	-	-	-	-	-	-	-	-	-	-	-	-
6	-	-	-	-	-	-	-	-	-	-	-	-	-	-	-	-	-	-	-	-	
7	-	-	-	-	-	-	-	-	-	-	-	-	-	-	-	-	-	-	-	-	
8	-	-	-	-	-	-	-	-	-	-	-	-	-	-	-	-	-	-	-	-	
9	-	-	-	-	-	-	-	-	-	-	-	-	-	-	-	-	-	-	-	-	
日合計		-	-	-	-	-	-	-	-	-	-	-	-	-	-	-	-	-	-	-	-
*総雨量		-	-	-	-	-	-	-	-	-	-	-	-	-	-	-	-	-	-	-	-

*総雨量は一連降雨の合計

近畿地方整備局 淀川水系 対象洪水観測所時間雨量表

洪水		H16.10.18																				
日	時	高屋川橋	上弓削	京北 (気)	黒田 (102)	上黒田	広河原 (16)	鎌倉 (13)	花背	榎	園部 (15)	園部 (気)	園部 (府)	殿田 (14)	新町 (05)	新任 (04)	亀岡	亀岡 (07)	周山 (府)	周山 (03)	雲ヶ畑 (08)	上賀茂
19日	9-10	-	-	-	-	-	0.0	0.0	-	-	0.0	-	-	0.0	0.0	0.0	-	0.0	-	0.0	0.0	-
	11	-	-	-	-	-	0.0	0.0	-	-	0.0	-	-	0.0	0.0	0.0	-	0.0	-	0.0	0.0	-
	12	-	-	-	-	-	0.0	0.0	-	-	0.0	-	-	0.0	0.0	0.0	-	0.0	-	0.0	0.0	-
	13	-	-	-	-	-	0.0	0.0	-	-	0.0	-	-	0.0	0.0	0.0	-	0.0	-	0.0	0.0	-
	14	-	-	-	-	-	0.0	0.0	-	-	0.0	-	-	0.0	0.0	0.0	-	0.0	-	0.0	0.0	-
	15	-	-	-	-	-	0.0	0.0	-	-	0.0	-	-	0.0	0.0	0.0	-	0.0	-	0.0	0.0	-
	16	-	-	-	-	-	0.0	0.0	-	-	0.0	-	-	0.0	0.0	0.0	-	0.0	-	0.0	0.0	-
	17	-	-	-	-	-	0.0	0.0	-	-	0.0	-	-	0.0	0.0	0.0	-	0.0	-	0.0	0.0	-
	18	-	-	-	-	-	0.0	0.0	-	-	0.0	-	-	0.0	0.0	0.0	-	0.0	-	0.0	0.0	-
	19	-	-	-	-	-	0.0	0.0	-	-	0.0	-	-	0.0	0.0	0.0	-	0.0	-	0.0	0.0	-
	20	-	-	-	-	-	0.0	0.0	-	-	0.0	-	-	0.0	0.0	0.0	-	0.0	-	0.0	0.0	-
	21	-	-	-	-	-	0.0	0.0	-	-	0.0	-	-	0.0	0.0	0.0	-	0.0	-	0.0	0.0	-
	22	-	-	-	-	-	0.0	0.0	-	-	0.0	-	-	0.0	0.0	0.0	-	0.0	-	0.0	0.0	-
	23	-	-	-	-	-	0.0	0.0	-	-	0.0	-	-	0.0	0.0	0.0	-	0.0	-	0.0	0.0	-
	0	-	-	-	-	-	0.0	0.0	-	-	0.0	-	-	0.0	0.0	0.0	-	0.0	-	0.0	0.0	-
	1	-	-	-	-	-	0.0	0.0	-	-	0.0	-	-	0.0	0.0	0.0	-	0.0	-	0.0	0.0	-
	2	-	-	-	-	-	0.0	0.0	-	-	0.0	-	-	0.0	0.0	0.0	-	0.0	-	0.0	0.0	-
	3	-	-	-	-	-	0.0	0.0	-	-	0.0	-	-	0.0	0.0	0.0	-	0.0	-	0.0	0.0	-
4	-	-	-	-	-	1.0	0.0	-	-	1.0	-	-	0.0	0.0	0.0	-	0.0	-	0.0	0.0	1.0	
5	-	-	-	-	-	1.0	1.0	-	-	1.0	-	-	1.0	0.0	1.0	-	1.0	-	1.0	1.0	1.0	
6	-	-	-	-	-	1.0	1.0	-	-	2.0	-	-	1.0	2.0	2.0	-	1.0	-	2.0	1.0	1.0	
7	-	-	-	-	-	0.0	1.0	-	-	0.0	-	-	1.0	1.0	0.0	-	1.0	-	0.0	0.0	0.0	
8	-	-	-	-	-	1.0	0.0	-	-	1.0	-	-	0.0	0.0	1.0	-	0.0	-	0.0	0.0	0.0	
9	-	-	-	-	-	1.0	0.0	-	-	0.0	-	-	1.0	1.0	0.0	-	0.0	-	1.0	1.0	1.0	
日合計		-	-	-	-	5.0	3.0	-	-	5.0	-	-	4.0	4.0	4.0	-	3.0	-	4.0	4.0	4.0	
20日	9-10	-	-	-	-	-	1.0	1.0	-	-	2.0	-	-	0.0	1.0	2.0	-	2.0	-	2.0	2.0	-
	11	-	-	-	-	-	2.0	1.0	-	-	3.0	-	-	3.0	3.0	3.0	-	2.0	-	3.0	2.0	-
	12	-	-	-	-	-	6.0	2.0	-	-	4.0	-	-	5.0	5.0	4.0	-	3.0	-	4.0	4.0	-
	13	-	-	-	-	-	6.0	5.0	-	-	7.0	-	-	7.0	6.0	6.0	-	4.0	-	7.0	7.0	-
	14	-	-	-	-	-	8.0	8.0	-	-	9.0	-	-	9.0	8.0	8.0	-	6.0	-	8.0	7.0	-
	15	-	-	-	-	-	5.0	3.0	-	-	6.0	-	-	6.0	6.0	6.0	-	6.0	-	4.0	7.0	-
	16	-	-	-	-	-	3.0	2.0	-	-	3.0	-	-	4.0	3.0	4.0	-	2.0	-	3.0	3.0	-
	17	-	-	-	-	-	3.0	3.0	-	-	4.0	-	-	4.0	4.0	4.0	-	2.0	-	3.0	4.0	-
	18	-	-	-	-	-	2.0	2.0	-	-	6.0	-	-	5.0	5.0	4.0	-	3.0	-	4.0	3.0	-
	19	-	-	-	-	-	5.0	5.0	-	-	5.0	-	-	5.0	4.0	4.0	-	3.0	-	4.0	5.0	-
	20	-	-	-	-	-	2.0	1.0	-	-	1.0	-	-	2.0	1.0	1.0	-	3.0	-	2.0	3.0	-
	21	-	-	-	-	-	1.0	1.0	-	-	3.0	-	-	2.0	2.0	2.0	-	4.0	-	3.0	3.0	-
	22	-	-	-	-	-	1.0	1.0	-	-	0.0	-	-	0.0	0.0	0.0	-	2.0	-	0.0	2.0	-
	23	-	-	-	-	-	1.0	1.0	-	-	0.0	-	-	0.0	0.0	0.0	-	1.0	-	1.0	1.0	-
	0	-	-	-	-	-	0.0	0.0	-	-	0.0	-	-	0.0	0.0	0.0	-	0.0	-	0.0	0.0	-
	1	-	-	-	-	-	0.0	0.0	-	-	0.0	-	-	0.0	0.0	0.0	-	0.0	-	0.0	0.0	-
	2	-	-	-	-	-	1.0	1.0	-	-	1.0	-	-	2.0	2.0	2.0	-	0.0	-	1.0	0.0	-
	3	-	-	-	-	-	0.0	0.0	-	-	1.0	-	-	0.0	0.0	0.0	-	0.0	-	0.0	0.0	-
4	-	-	-	-	-	0.0	0.0	-	-	0.0	-	-	0.0	0.0	0.0	-	0.0	-	0.0	0.0	-	
5	-	-	-	-	-	2.0	1.0	-	-	0.0	-	-	1.0	2.0	2.0	-	2.0	-	2.0	3.0	-	
6	-	-	-	-	-	0.0	0.0	-	-	2.0	-	-	1.0	2.0	1.0	-	1.0	-	0.0	1.0	-	
7	-	-	-	-	-	1.0	0.0	-	-	8.0	-	-	4.0	6.0	5.0	-	5.0	-	4.0	2.0	-	
8	-	-	-	-	-	1.0	1.0	-	-	3.0	-	-	3.0	0.0	1.0	-	1.0	-	0.0	0.0	-	
9	-	-	-	-	-	3.0	2.0	-	-	3.0	-	-	2.0	2.0	1.0	-	3.0	-	4.0	2.0	-	
日合計		-	-	-	-	54.0	41.0	-	-	71.0	-	-	65.0	62.0	60.0	-	55.0	-	59.0	61.0	-	

近畿地方整備局 淀川水系 対象洪水観測所時間雨量表

洪水		H16. 10. 18																				
日	時	高屋川橋	上弓削	京北 (気)	黒田 (102)	上黒田	広河原 (16)	鎌倉 (13)	花背	榎	園部 (15)	園部 (気)	園部 (府)	殿田 (14)	新町 (05)	新庄 (04)	亀岡	亀岡 (07)	周山 (府)	周山 (03)	雲ヶ畑 (08)	上賀茂
21 日	9-10	-	-	-	-	-	6.0	5.0	-	-	7.0	-	-	6.0	6.0	6.0	-	5.0	-	5.0	5.0	-
	11	-	-	-	-	-	11.0	9.0	-	-	7.0	-	-	11.0	9.0	8.0	-	8.0	-	12.0	6.0	-
	12	-	-	-	-	-	4.0	3.0	-	-	10.0	-	-	6.0	6.0	6.0	-	6.0	-	5.0	6.0	-
	13	-	-	-	-	-	9.0	4.0	-	-	17.0	-	-	10.0	10.0	9.0	-	11.0	-	10.0	7.0	-
	14	-	-	-	-	-	11.0	11.0	-	-	21.0	-	-	17.0	18.0	16.0	-	21.0	-	19.0	6.0	-
	15	-	-	-	-	-	15.0	13.0	-	-	28.0	-	-	25.0	24.0	22.0	-	27.0	-	23.0	11.0	-
	16	-	-	-	-	-	23.0	18.0	-	-	32.0	-	-	26.0	27.0	23.0	-	33.0	-	26.0	12.0	-
	17	-	-	-	-	-	26.0	16.0	-	-	30.0	-	-	25.0	26.0	24.0	-	27.0	-	36.0	19.0	-
	18	-	-	-	-	-	17.0	10.0	-	-	20.0	-	-	24.0	24.0	27.0	-	41.0	-	15.0	11.0	-
	19	-	-	-	-	-	29.0	18.0	-	-	8.0	-	-	7.0	8.0	6.0	-	13.0	-	5.0	3.0	-
	20	-	-	-	-	-	1.0	2.0	-	-	2.0	-	-	1.0	0.0	1.0	-	1.0	-	1.0	2.0	-
	21	-	-	-	-	-	3.0	1.0	-	-	0.0	-	-	2.0	1.0	0.0	-	0.0	-	1.0	0.0	-
	22	-	-	-	-	-	4.0	2.0	-	-	1.0	-	-	1.0	0.0	0.0	-	0.0	-	1.0	1.0	-
	23	-	-	-	-	-	3.0	2.0	-	-	0.0	-	-	0.0	0.0	1.0	-	0.0	-	1.0	1.0	-
	0	-	-	-	-	-	4.0	1.0	-	-	0.0	-	-	1.0	0.0	0.0	-	0.0	-	1.0	1.0	-
	1	-	-	-	-	-	3.0	1.0	-	-	1.0	-	-	3.0	1.0	1.0	-	0.0	-	3.0	0.0	-
	2	-	-	-	-	-	0.0	0.0	-	-	0.0	-	-	1.0	0.0	2.0	-	0.0	-	1.0	1.0	-
	3	-	-	-	-	-	1.0	0.0	-	-	2.0	-	-	2.0	1.0	0.0	-	0.0	-	1.0	1.0	-
	4	-	-	-	-	-	4.0	3.0	-	-	1.0	-	-	1.0	0.0	0.0	-	0.0	-	2.0	1.0	-
	5	-	-	-	-	-	2.0	0.0	-	-	1.0	-	-	1.0	1.0	1.0	-	0.0	-	1.0	3.0	-
	6	-	-	-	-	-	2.0	3.0	-	-	2.0	-	-	1.0	1.0	0.0	-	0.0	-	2.0	3.0	-
7	-	-	-	-	-	4.0	3.0	-	-	1.0	-	-	2.0	0.0	1.0	-	1.0	-	1.0	4.0	-	
8	-	-	-	-	-	3.0	4.0	-	-	0.0	-	-	1.0	1.0	0.0	-	0.0	-	2.0	3.0	-	
9	-	-	-	-	-	2.0	2.0	-	-	0.0	-	-	0.0	0.0	1.0	-	1.0	-	1.0	1.0	-	
日合計		-	-	-	-	-	187.0	131.0	-	-	191.0	-	-	174.0	164.0	155.0	-	195.0	-	175.0	108.0	-
*総雨量		-	-	-	-	-	246.0	175.0	-	-	267.0	-	-	243.0	230.0	219.0	-	253.0	-	238.0	173.0	-

*総雨量は一連降雨の合計

近畿地方整備局 淀川水系 対象洪水観測所時間雨量表

洪水		H16.10.18																					
日	時	京都 (気)	京都	花背 (01)	花背峠 (気)	大原	比叡山 (09)	倉垣 (水)	歌垣 (75)	余野	箕面 (気)	西別院 (06)	山崎 (30)	長岡京 (気)	乙訓	八幡 (70)	八幡	巨椋池 (35)	松井 (69)	宇治	小栗栖	勸修寺	
19	9-10	-	-	0.0	-	-	-	0.0	-	-	-	0.0	0.0	-	-	-	-	0.0	-	-	-	-	-
	11	-	-	0.0	-	-	-	0.0	-	-	-	0.0	0.0	-	-	-	-	0.0	-	-	-	-	-
	12	-	-	0.0	-	-	-	0.0	-	-	-	0.0	0.0	-	-	-	-	0.0	-	-	-	-	-
	13	-	-	0.0	-	-	-	0.0	-	-	-	0.0	0.0	-	-	-	-	0.0	-	-	-	-	-
	14	-	-	0.0	-	-	-	0.0	-	-	-	0.0	0.0	-	-	-	-	0.0	-	-	-	-	-
	15	-	-	0.0	-	-	-	0.0	-	-	-	0.0	0.0	-	-	-	-	0.0	-	-	-	-	-
	16	-	-	0.0	-	-	-	0.0	-	-	-	0.0	0.0	-	-	-	-	0.0	-	-	-	-	-
	17	-	-	0.0	-	-	-	0.0	-	-	-	0.0	0.0	-	-	-	-	0.0	-	-	-	-	-
	18	-	-	0.0	-	-	-	0.0	-	-	-	0.0	0.0	-	-	-	-	0.0	-	-	-	-	-
	19	-	-	0.0	-	-	-	0.0	-	-	-	0.0	0.0	-	-	-	-	0.0	-	-	-	-	-
	20	-	-	0.0	-	-	-	0.0	-	-	-	0.0	0.0	-	-	-	-	0.0	-	-	-	-	-
	21	-	-	0.0	-	-	-	0.0	-	-	-	0.0	0.0	-	-	-	-	0.0	-	-	-	-	-
	22	-	-	0.0	-	-	-	0.0	-	-	-	0.0	0.0	-	-	-	-	0.0	-	-	-	-	-
	23	-	-	0.0	-	-	-	0.0	-	-	-	0.0	0.0	-	-	-	-	0.0	-	-	-	-	-
	0	-	-	0.0	-	-	-	0.0	-	-	-	0.0	0.0	-	-	-	-	0.0	-	-	-	-	-
	1	-	-	0.0	-	-	-	0.0	-	-	-	0.0	0.0	-	-	-	-	0.0	-	-	-	-	-
	2	-	-	0.0	-	-	-	0.0	-	-	-	0.0	0.0	-	-	-	-	0.0	-	-	-	-	-
	3	-	-	0.0	-	-	-	0.0	-	-	-	0.0	0.0	-	-	-	-	0.0	-	-	-	-	-
	4	-	-	1.0	-	-	-	0.0	-	-	-	1.0	1.0	-	-	-	-	1.0	-	-	-	-	-
5	-	-	1.0	-	-	-	1.0	-	-	-	2.0	3.0	-	-	-	-	2.0	-	-	-	-	-	
6	-	-	2.0	-	-	-	2.0	-	-	-	2.0	2.0	-	-	-	-	3.0	-	-	-	-	-	
7	-	-	0.0	-	-	-	1.0	-	-	-	0.0	0.0	-	-	-	-	0.0	-	-	-	-	-	
8	-	-	0.0	-	-	-	0.0	-	-	-	1.0	1.0	-	-	-	-	1.0	-	-	-	-	-	
9	-	-	1.0	-	-	-	1.0	-	-	-	1.0	1.0	-	-	-	-	0.0	-	-	-	-	-	
日合計		-	-	5.0	-	-	-	5.0	-	-	-	7.0	8.0	-	-	-	-	7.0	-	-	-	-	-
20	9-10	-	-	2.0	-	-	-	1.0	-	-	-	3.0	2.0	-	-	-	-	2.0	-	-	-	-	-
	11	-	-	4.0	-	-	-	2.0	-	-	-	3.0	1.0	-	-	-	-	2.0	-	-	-	-	-
	12	-	-	4.0	-	-	-	4.0	-	-	-	4.0	3.0	-	-	-	-	3.0	-	-	-	-	-
	13	-	-	8.0	-	-	-	3.0	-	-	-	4.0	3.0	-	-	-	-	4.0	-	-	-	-	-
	14	-	-	10.0	-	-	-	4.0	-	-	-	8.0	2.0	-	-	-	-	4.0	-	-	-	-	-
	15	-	-	5.0	-	-	-	6.0	-	-	-	8.0	5.0	-	-	-	-	8.0	-	-	-	-	-
	16	-	-	3.0	-	-	-	7.0	-	-	-	5.0	3.0	-	-	-	-	5.0	-	-	-	-	-
	17	-	-	3.0	-	-	-	3.0	-	-	-	2.0	5.0	-	-	-	-	6.0	-	-	-	-	-
	18	-	-	2.0	-	-	-	3.0	-	-	-	4.0	3.0	-	-	-	-	4.0	-	-	-	-	-
	19	-	-	4.0	-	-	-	4.0	-	-	-	3.0	4.0	-	-	-	-	4.0	-	-	-	-	-
	20	-	-	1.0	-	-	-	3.0	-	-	-	2.0	3.0	-	-	-	-	3.0	-	-	-	-	-
	21	-	-	2.0	-	-	-	3.0	-	-	-	4.0	3.0	-	-	-	-	4.0	-	-	-	-	-
	22	-	-	2.0	-	-	-	2.0	-	-	-	1.0	2.0	-	-	-	-	2.0	-	-	-	-	-
	23	-	-	0.0	-	-	-	0.0	-	-	-	1.0	1.0	-	-	-	-	1.0	-	-	-	-	-
	0	-	-	1.0	-	-	-	0.0	-	-	-	0.0	0.0	-	-	-	-	0.0	-	-	-	-	-
	1	-	-	0.0	-	-	-	0.0	-	-	-	0.0	0.0	-	-	-	-	2.0	-	-	-	-	-
	2	-	-	0.0	-	-	-	0.0	-	-	-	0.0	0.0	-	-	-	-	1.0	-	-	-	-	-
	3	-	-	0.0	-	-	-	1.0	-	-	-	0.0	1.0	-	-	-	-	0.0	-	-	-	-	-
	4	-	-	0.0	-	-	-	0.0	-	-	-	0.0	0.0	-	-	-	-	0.0	-	-	-	-	-
5	-	-	2.0	-	-	-	0.0	-	-	-	3.0	1.0	-	-	-	-	0.0	-	-	-	-	-	
6	-	-	1.0	-	-	-	2.0	-	-	-	4.0	0.0	-	-	-	-	1.0	-	-	-	-	-	
7	-	-	2.0	-	-	-	1.0	-	-	-	3.0	2.0	-	-	-	-	2.0	-	-	-	-	-	
8	-	-	0.0	-	-	-	3.0	-	-	-	0.0	0.0	-	-	-	-	0.0	-	-	-	-	-	
9	-	-	3.0	-	-	-	0.0	-	-	-	3.0	2.0	-	-	-	-	1.0	-	-	-	-	-	
日合計		-	-	59.0	-	-	-	52.0	-	-	-	65.0	46.0	-	-	-	-	59.0	-	-	-	-	-

近畿地方整備局 淀川水系 対象洪水観測所時間雨量表

洪水		H16.10.18																				
日	時	京都 (気)	京都	花背 (01)	花背峠 (気)	大原	比叡山 (09)	倉垣 (水)	歌垣 (75)	余野	箕面 (気)	西別院 (06)	山崎 (30)	長岡京 (気)	乙訓	八幡 (70)	八幡	巨椋池 (35)	松井 (69)	宇治	小栗栖	勸修寺
21 日	9-10	-	-	12.0	-	-	-	2.0	-	-	-	6.0	5.0	-	-	-	-	5.0	-	-	-	-
	11	-	-	5.0	-	-	-	6.0	-	-	-	6.0	9.0	-	-	-	-	4.0	-	-	-	-
	12	-	-	4.0	-	-	-	6.0	-	-	-	10.0	5.0	-	-	-	-	5.0	-	-	-	-
	13	-	-	10.0	-	-	-	7.0	-	-	-	13.0	10.0	-	-	-	-	7.0	-	-	-	-
	14	-	-	15.0	-	-	-	14.0	-	-	-	16.0	13.0	-	-	-	-	6.0	-	-	-	-
	15	-	-	24.0	-	-	-	20.0	-	-	-	23.0	16.0	-	-	-	-	11.0	-	-	-	-
	16	-	-	29.0	-	-	-	24.0	-	-	-	24.0	17.0	-	-	-	-	11.0	-	-	-	-
	17	-	-	18.0	-	-	-	27.0	-	-	-	22.0	24.0	-	-	-	-	13.0	-	-	-	-
	18	-	-	30.0	-	-	-	24.0	-	-	-	38.0	16.0	-	-	-	-	14.0	-	-	-	-
	19	-	-	19.0	-	-	-	26.0	-	-	-	8.0	11.0	-	-	-	-	11.0	-	-	-	-
	20	-	-	2.0	-	-	-	4.0	-	-	-	0.0	2.0	-	-	-	-	3.0	-	-	-	-
	21	-	-	1.0	-	-	-	0.0	-	-	-	0.0	0.0	-	-	-	-	0.0	-	-	-	-
	22	-	-	0.0	-	-	-	0.0	-	-	-	0.0	0.0	-	-	-	-	0.0	-	-	-	-
	23	-	-	1.0	-	-	-	0.0	-	-	-	0.0	0.0	-	-	-	-	0.0	-	-	-	-
	0	-	-	1.0	-	-	-	0.0	-	-	-	0.0	0.0	-	-	-	-	0.0	-	-	-	-
	1	-	-	1.0	-	-	-	0.0	-	-	-	0.0	0.0	-	-	-	-	0.0	-	-	-	-
	2	-	-	1.0	-	-	-	0.0	-	-	-	1.0	0.0	-	-	-	-	0.0	-	-	-	-
	3	-	-	2.0	-	-	-	0.0	-	-	-	0.0	0.0	-	-	-	-	0.0	-	-	-	-
	4	-	-	3.0	-	-	-	1.0	-	-	-	0.0	0.0	-	-	-	-	0.0	-	-	-	-
	5	-	-	2.0	-	-	-	0.0	-	-	-	1.0	0.0	-	-	-	-	0.0	-	-	-	-
	6	-	-	1.0	-	-	-	1.0	-	-	-	0.0	0.0	-	-	-	-	0.0	-	-	-	-
7	-	-	1.0	-	-	-	0.0	-	-	-	1.0	1.0	-	-	-	-	0.0	-	-	-	-	
8	-	-	3.0	-	-	-	0.0	-	-	-	0.0	1.0	-	-	-	-	1.0	-	-	-	-	
9	-	-	1.0	-	-	-	1.0	-	-	-	1.0	0.0	-	-	-	-	0.0	-	-	-	-	
日合計		-	-	186.0	-	-	-	163.0	-	-	-	170.0	130.0	-	-	-	-	91.0	-	-	-	-
*総雨量		-	-	250.0	-	-	-	220.0	-	-	-	242.0	184.0	-	-	-	-	157.0	-	-	-	-

*総雨量は一連降雨の合計

近畿地方整備局 淀川水系 対象洪水観測所時間雨量表

洪水		H16.10.18																				
日	時	山科 (01)	天ヶ瀬 (30)	笠取	西笠取 (28)	荒木	大津 (気)	瀬田川 (27)	宮村 (28)	田代	信楽 (県)	雲井 (24)	信楽 (気)	横山 (60)	新田 (19)	玉滝 (55)	甲賀	柘植 (54)	土山 (気)	枚方 (31)	枚方 (気)	生駒山 (気)
19	9-10	-	0.0	-	0.0	-	-	0.0	0.0	0.0	-	0.0	-	-	0.0	0.0	-	0.0	-	0.0	-	-
	11	-	0.0	-	0.0	-	-	0.0	0.0	0.0	-	0.0	-	-	0.0	0.0	-	0.0	-	0.0	-	-
	12	-	0.0	-	0.0	-	-	0.0	0.0	0.0	-	0.0	-	-	0.0	0.0	-	0.0	-	0.0	-	-
	13	-	0.0	-	0.0	-	-	0.0	0.0	0.0	-	0.0	-	-	0.0	0.0	-	0.0	-	0.0	-	-
	14	-	0.0	-	0.0	-	-	0.0	0.0	0.0	-	0.0	-	-	0.0	0.0	-	0.0	-	0.0	-	-
	15	-	0.0	-	0.0	-	-	0.0	0.0	0.0	-	0.0	-	-	0.0	0.0	-	0.0	-	0.0	-	-
	16	-	0.0	-	0.0	-	-	0.0	0.0	0.0	-	0.0	-	-	0.0	0.0	-	0.0	-	0.0	-	-
	17	-	0.0	-	0.0	-	-	0.0	0.0	0.0	-	0.0	-	-	0.0	0.0	-	0.0	-	0.0	-	-
	18	-	0.0	-	0.0	-	-	0.0	0.0	0.0	-	0.0	-	-	0.0	0.0	-	0.0	-	0.0	-	-
	19	-	0.0	-	0.0	-	-	0.0	0.0	0.0	-	0.0	-	-	0.0	0.0	-	0.0	-	0.0	-	-
	20	-	0.0	-	0.0	-	-	0.0	0.0	0.0	-	0.0	-	-	0.0	0.0	-	0.0	-	0.0	-	-
	21	-	0.0	-	0.0	-	-	0.0	0.0	0.0	-	0.0	-	-	0.0	0.0	-	0.0	-	0.0	-	-
	22	-	0.0	-	0.0	-	-	0.0	0.0	0.0	-	0.0	-	-	0.0	0.0	-	0.0	-	0.0	-	-
	23	-	0.0	-	0.0	-	-	0.0	0.0	0.0	-	0.0	-	-	0.0	0.0	-	0.0	-	0.0	-	-
	0	-	0.0	-	0.0	-	-	0.0	0.0	0.0	-	0.0	-	-	0.0	0.0	-	0.0	-	0.0	-	-
	1	-	0.0	-	0.0	-	-	0.0	0.0	0.0	-	0.0	-	-	0.0	0.0	-	0.0	-	0.0	-	-
	2	-	0.0	-	0.0	-	-	0.0	0.0	0.0	-	0.0	-	-	0.0	0.0	-	0.0	-	0.0	-	-
	3	-	0.0	-	0.0	-	-	0.0	0.0	0.0	-	0.0	-	-	0.0	0.0	-	0.0	-	0.0	-	-
	4	-	1.0	-	1.0	-	-	0.0	1.0	1.0	-	0.0	-	-	0.0	0.0	-	1.0	-	2.0	-	-
5	-	2.0	-	1.0	-	-	2.0	3.0	1.0	-	1.0	-	-	1.0	1.0	-	1.0	-	3.0	-	-	
6	-	2.0	-	2.0	-	-	1.0	1.0	2.0	-	2.0	-	-	2.0	2.0	-	1.0	-	4.0	-	-	
7	-	0.0	-	0.0	-	-	0.0	0.0	0.0	-	0.0	-	-	0.0	0.0	-	0.0	-	2.0	-	-	
8	-	1.0	-	0.0	-	-	1.0	2.0	1.0	-	1.0	-	-	1.0	1.0	-	1.0	-	1.0	-	-	
9	-	1.0	-	1.0	-	-	1.0	2.0	2.0	-	2.0	-	-	2.0	1.0	-	2.0	-	1.0	-	-	
日合計		-	7.0	-	5.0	-	-	5.0	9.0	7.0	-	6.0	-	-	6.0	5.0	-	6.0	-	13.0	-	-
20	9-10	-	2.0	-	2.0	-	-	2.0	3.0	2.0	-	2.0	-	-	2.0	3.0	-	3.0	-	2.0	-	-
	11	-	2.0	-	3.0	-	-	3.0	2.0	3.0	-	1.0	-	-	2.0	2.0	-	3.0	-	2.0	-	-
	12	-	4.0	-	4.0	-	-	4.0	4.0	3.0	-	3.0	-	-	4.0	5.0	-	2.0	-	3.0	-	-
	13	-	3.0	-	4.0	-	-	4.0	2.0	3.0	-	3.0	-	-	3.0	3.0	-	0.0	-	1.0	-	-
	14	-	3.0	-	3.0	-	-	2.0	2.0	1.0	-	1.0	-	-	1.0	1.0	-	1.0	-	2.0	-	-
	15	-	6.0	-	7.0	-	-	6.0	6.0	4.0	-	5.0	-	-	7.0	2.0	-	3.0	-	4.0	-	-
	16	-	3.0	-	5.0	-	-	4.0	2.0	4.0	-	4.0	-	-	5.0	4.0	-	3.0	-	2.0	-	-
	17	-	7.0	-	7.0	-	-	6.0	5.0	3.0	-	3.0	-	-	5.0	7.0	-	7.0	-	6.0	-	-
	18	-	4.0	-	5.0	-	-	6.0	5.0	7.0	-	6.0	-	-	6.0	4.0	-	3.0	-	3.0	-	-
	19	-	4.0	-	4.0	-	-	4.0	3.0	4.0	-	5.0	-	-	4.0	6.0	-	3.0	-	3.0	-	-
	20	-	2.0	-	3.0	-	-	3.0	2.0	2.0	-	2.0	-	-	2.0	1.0	-	2.0	-	2.0	-	-
	21	-	1.0	-	1.0	-	-	0.0	1.0	0.0	-	0.0	-	-	0.0	1.0	-	2.0	-	2.0	-	-
	22	-	3.0	-	3.0	-	-	4.0	4.0	3.0	-	3.0	-	-	6.0	6.0	-	4.0	-	2.0	-	-
	23	-	1.0	-	1.0	-	-	1.0	0.0	1.0	-	3.0	-	-	3.0	3.0	-	5.0	-	1.0	-	-
	0	-	0.0	-	0.0	-	-	0.0	1.0	1.0	-	0.0	-	-	1.0	0.0	-	1.0	-	0.0	-	-
	1	-	0.0	-	0.0	-	-	0.0	0.0	0.0	-	0.0	-	-	0.0	1.0	-	2.0	-	0.0	-	-
	2	-	0.0	-	1.0	-	-	1.0	0.0	0.0	-	2.0	-	-	2.0	1.0	-	0.0	-	0.0	-	-
	3	-	0.0	-	0.0	-	-	0.0	1.0	1.0	-	1.0	-	-	1.0	1.0	-	2.0	-	0.0	-	-
	4	-	0.0	-	0.0	-	-	0.0	0.0	0.0	-	0.0	-	-	0.0	1.0	-	2.0	-	1.0	-	-
5	-	0.0	-	0.0	-	-	0.0	1.0	1.0	-	0.0	-	-	1.0	0.0	-	3.0	-	0.0	-	-	
6	-	5.0	-	4.0	-	-	2.0	1.0	1.0	-	1.0	-	-	1.0	0.0	-	1.0	-	1.0	-	-	
7	-	0.0	-	0.0	-	-	1.0	1.0	0.0	-	1.0	-	-	1.0	1.0	-	0.0	-	2.0	-	-	
8	-	0.0	-	0.0	-	-	0.0	0.0	1.0	-	0.0	-	-	0.0	0.0	-	1.0	-	0.0	-	-	
9	-	1.0	-	1.0	-	-	2.0	0.0	0.0	-	1.0	-	-	0.0	0.0	-	0.0	-	2.0	-	-	
日合計		-	51.0	-	58.0	-	-	55.0	46.0	45.0	-	47.0	-	-	57.0	53.0	-	53.0	-	41.0	-	-

近畿地方整備局 淀川水系 対象洪水観測所時間雨量表

洪水		H16.10.18																				
日	時	山科 (01)	天ヶ瀬 (30)	笠取	西笠取 (28)	荒木	大津 (気)	瀬田川 (27)	宮村 (28)	田代	信楽 (県)	雲井 (24)	信楽 (気)	横山 (60)	新田 (19)	玉滝 (55)	甲賀	柘植 (54)	土山 (気)	枚方 (31)	枚方 (気)	生駒山 (気)
21 日	9-10	-	4.0	-	6.0	-	-	7.0	1.0	3.0	-	3.0	-	-	3.0	3.0	-	2.0	-	5.0	-	-
	11	-	3.0	-	4.0	-	-	4.0	1.0	3.0	-	2.0	-	-	2.0	2.0	-	2.0	-	4.0	-	-
	12	-	4.0	-	5.0	-	-	4.0	4.0	3.0	-	4.0	-	-	5.0	3.0	-	5.0	-	4.0	-	-
	13	-	6.0	-	6.0	-	-	6.0	3.0	7.0	-	7.0	-	-	7.0	7.0	-	15.0	-	6.0	-	-
	14	-	8.0	-	9.0	-	-	9.0	6.0	10.0	-	12.0	-	-	6.0	6.0	-	27.0	-	9.0	-	-
	15	-	11.0	-	13.0	-	-	12.0	12.0	13.0	-	11.0	-	-	8.0	10.0	-	31.0	-	10.0	-	-
	16	-	9.0	-	11.0	-	-	12.0	14.0	17.0	-	7.0	-	-	5.0	7.0	-	26.0	-	12.0	-	-
	17	-	7.0	-	9.0	-	-	8.0	9.0	12.0	-	13.0	-	-	7.0	3.0	-	14.0	-	25.0	-	-
	18	-	16.0	-	17.0	-	-	12.0	12.0	9.0	-	7.0	-	-	5.0	5.0	-	2.0	-	19.0	-	-
	19	-	14.0	-	16.0	-	-	11.0	7.0	5.0	-	4.0	-	-	2.0	1.0	-	0.0	-	13.0	-	-
	20	-	6.0	-	8.0	-	-	3.0	2.0	3.0	-	1.0	-	-	0.0	0.0	-	1.0	-	1.0	-	-
	21	-	0.0	-	0.0	-	-	0.0	0.0	0.0	-	0.0	-	-	0.0	0.0	-	0.0	-	0.0	-	-
	22	-	0.0	-	0.0	-	-	0.0	0.0	0.0	-	0.0	-	-	0.0	0.0	-	0.0	-	0.0	-	-
	23	-	0.0	-	0.0	-	-	0.0	0.0	0.0	-	0.0	-	-	0.0	0.0	-	0.0	-	0.0	-	-
	0	-	0.0	-	0.0	-	-	0.0	0.0	0.0	-	0.0	-	-	0.0	0.0	-	0.0	-	0.0	-	-
	1	-	0.0	-	0.0	-	-	0.0	0.0	0.0	-	1.0	-	-	0.0	0.0	-	0.0	-	0.0	-	-
	2	-	0.0	-	0.0	-	-	0.0	1.0	0.0	-	0.0	-	-	0.0	0.0	-	0.0	-	0.0	-	-
	3	-	0.0	-	0.0	-	-	0.0	0.0	0.0	-	0.0	-	-	0.0	0.0	-	0.0	-	0.0	-	-
	4	-	0.0	-	0.0	-	-	0.0	0.0	0.0	-	0.0	-	-	0.0	0.0	-	0.0	-	0.0	-	-
	5	-	0.0	-	0.0	-	-	0.0	0.0	0.0	-	0.0	-	-	1.0	0.0	-	0.0	-	0.0	-	-
	6	-	0.0	-	1.0	-	-	0.0	0.0	0.0	-	0.0	-	-	0.0	0.0	-	0.0	-	0.0	-	-
7	-	0.0	-	0.0	-	-	0.0	0.0	0.0	-	0.0	-	-	0.0	0.0	-	0.0	-	2.0	-	-	
8	-	0.0	-	0.0	-	-	0.0	0.0	0.0	-	0.0	-	-	0.0	0.0	-	0.0	-	0.0	-	-	
9	-	0.0	-	0.0	-	-	0.0	0.0	0.0	-	0.0	-	-	0.0	0.0	-	0.0	-	0.0	-	-	
日合計		-	88.0	-	105.0	-	-	88.0	72.0	85.0	-	72.0	-	-	51.0	47.0	-	125.0	-	110.0	-	-
*総雨量		-	146.0	-	168.0	-	-	148.0	127.0	137.0	-	125.0	-	-	114.0	105.0	-	184.0	-	164.0	-	-

*総雨量は一連降雨の合計

近畿地方整備局 淀川水系 対象洪水観測所時間雨量表

洪水		H16. 10. 18																					
日	時	田辺	田辺 (68)	田辺 (気)	菱田	井手	木津	奈良 (気)	加茂 (67)	鷺峰山 (気)	鷺峰山	布目ダム (水)	峰寺 (水)	高山ダム (水)	多羅尾 (37)	尾山 (65)	島ヶ原 (56)	五瀬 (34)	島ヶ原	上野 (53)	上野 (気)	荒木 (71)	
19	9-10	-	0.0	-	-	-	-	-	0.0	-	-	-	0.0	0.0	0.0	0.0	0.0	-	-	-	-	0.0	
	11	-	0.0	-	-	-	-	-	0.0	-	-	-	0.0	0.0	0.0	0.0	0.0	-	-	-	-	0.0	
	12	-	0.0	-	-	-	-	-	0.0	-	-	-	0.0	0.0	0.0	0.0	0.0	-	-	-	-	0.0	
	13	-	0.0	-	-	-	-	-	0.0	-	-	-	0.0	0.0	0.0	0.0	0.0	-	-	-	-	0.0	
	14	-	0.0	-	-	-	-	-	0.0	-	-	-	0.0	0.0	0.0	0.0	0.0	-	-	-	-	0.0	
	15	-	0.0	-	-	-	-	-	0.0	-	-	-	0.0	0.0	0.0	0.0	0.0	-	-	-	-	0.0	
	16	-	0.0	-	-	-	-	-	0.0	-	-	-	0.0	0.0	0.0	0.0	0.0	-	-	-	-	0.0	
	17	-	0.0	-	-	-	-	-	0.0	-	-	-	0.0	0.0	0.0	0.0	0.0	-	-	-	-	0.0	
	18	-	0.0	-	-	-	-	-	0.0	-	-	-	0.0	0.0	0.0	0.0	0.0	-	-	-	-	0.0	
	19	-	0.0	-	-	-	-	-	0.0	-	-	-	0.0	0.0	0.0	0.0	0.0	-	-	-	-	0.0	
	20	-	0.0	-	-	-	-	-	0.0	-	-	-	0.0	0.0	0.0	0.0	0.0	-	-	-	-	0.0	
	21	-	0.0	-	-	-	-	-	0.0	-	-	-	0.0	0.0	0.0	0.0	0.0	-	-	-	-	0.0	
	22	-	0.0	-	-	-	-	-	0.0	-	-	-	0.0	0.0	0.0	0.0	0.0	-	-	-	-	0.0	
	23	-	0.0	-	-	-	-	-	0.0	-	-	-	0.0	0.0	0.0	0.0	0.0	-	-	-	-	0.0	
	0	-	0.0	-	-	-	-	-	0.0	-	-	-	0.0	0.0	0.0	0.0	0.0	-	-	-	-	0.0	
	1	-	0.0	-	-	-	-	-	0.0	-	-	-	0.0	0.0	0.0	0.0	0.0	-	-	-	-	0.0	
	2	-	0.0	-	-	-	-	-	0.0	-	-	-	0.0	0.0	0.0	0.0	0.0	-	-	-	-	0.0	
	3	-	0.0	-	-	-	-	-	0.0	-	-	-	0.0	0.0	0.0	0.0	0.0	-	-	-	-	0.0	
	4	-	2.0	-	-	-	-	-	1.0	-	-	-	2.0	2.0	2.0	2.0	1.0	1.0	-	-	-	-	1.0
	5	-	3.0	-	-	-	-	-	3.0	-	-	-	2.0	2.0	1.0	3.0	2.0	2.0	-	-	-	-	1.0
6	-	2.0	-	-	-	-	-	1.0	-	-	-	1.0	1.0	2.0	0.0	1.0	1.0	-	-	-	-	1.0	
7	-	1.0	-	-	-	-	-	0.0	-	-	-	1.0	1.0	1.0	0.0	1.0	0.0	-	-	-	-	1.0	
8	-	1.0	-	-	-	-	-	3.0	-	-	-	2.0	2.0	2.0	2.0	2.0	2.0	-	-	-	-	1.0	
9	-	2.0	-	-	-	-	-	2.0	-	-	-	2.0	2.0	2.0	2.0	2.0	2.0	-	-	-	-	1.0	
日合計		-	11.0	-	-	-	-	10.0	-	-	-	10.0	10.0	9.0	9.0	8.0	-	-	-	-	-	6.0	
20	9-10	-	3.0	-	-	-	-	3.0	-	-	-	2.0	3.0	3.0	2.0	2.0	-	-	-	-	-	3.0	
	11	-	2.0	-	-	-	-	1.0	-	-	-	2.0	1.0	2.0	3.0	2.0	-	-	-	-	-	3.0	
	12	-	4.0	-	-	-	-	2.0	-	-	-	2.0	3.0	2.0	2.0	2.0	-	-	-	-	-	3.0	
	13	-	1.0	-	-	-	-	1.0	-	-	-	1.0	1.0	2.0	1.0	1.0	-	-	-	-	-	1.0	
	14	-	4.0	-	-	-	-	1.0	-	-	-	1.0	1.0	1.0	1.0	1.0	-	-	-	-	-	1.0	
	15	-	8.0	-	-	-	-	3.0	-	-	-	4.0	3.0	6.0	5.0	4.0	-	-	-	-	-	2.0	
	16	-	3.0	-	-	-	-	1.0	-	-	-	2.0	2.0	2.0	2.0	2.0	-	-	-	-	-	4.0	
	17	-	8.0	-	-	-	-	3.0	-	-	-	7.0	6.0	6.0	7.0	5.0	-	-	-	-	-	6.0	
	18	-	5.0	-	-	-	-	4.0	-	-	-	3.0	3.0	5.0	3.0	4.0	-	-	-	-	-	3.0	
	19	-	4.0	-	-	-	-	2.0	-	-	-	1.0	3.0	4.0	2.0	3.0	-	-	-	-	-	2.0	
	20	-	0.0	-	-	-	-	1.0	-	-	-	1.0	1.0	1.0	0.0	0.0	-	-	-	-	-	0.0	
	21	-	4.0	-	-	-	-	0.0	-	-	-	3.0	1.0	0.0	3.0	1.0	-	-	-	-	-	2.0	
	22	-	1.0	-	-	-	-	4.0	-	-	-	8.0	8.0	8.0	11.0	7.0	-	-	-	-	-	7.0	
	23	-	1.0	-	-	-	-	1.0	-	-	-	1.0	2.0	2.0	2.0	2.0	-	-	-	-	-	4.0	
	0	-	0.0	-	-	-	-	0.0	-	-	-	1.0	0.0	0.0	0.0	0.0	-	-	-	-	-	0.0	
	1	-	0.0	-	-	-	-	0.0	-	-	-	2.0	1.0	2.0	1.0	1.0	-	-	-	-	-	2.0	
	2	-	0.0	-	-	-	-	1.0	-	-	-	1.0	2.0	2.0	1.0	1.0	-	-	-	-	-	0.0	
	3	-	0.0	-	-	-	-	0.0	-	-	-	1.0	0.0	1.0	1.0	2.0	-	-	-	-	-	2.0	
	4	-	1.0	-	-	-	-	0.0	-	-	-	0.0	1.0	0.0	0.0	1.0	-	-	-	-	-	1.0	
	5	-	2.0	-	-	-	-	1.0	-	-	-	1.0	1.0	1.0	1.0	0.0	-	-	-	-	-	1.0	
6	-	1.0	-	-	-	-	1.0	-	-	-	1.0	0.0	0.0	1.0	0.0	-	-	-	-	-	0.0		
7	-	1.0	-	-	-	-	0.0	-	-	-	0.0	0.0	1.0	0.0	2.0	-	-	-	-	-	1.0		
8	-	0.0	-	-	-	-	0.0	-	-	-	0.0	1.0	0.0	1.0	0.0	-	-	-	-	-	0.0		
9	-	2.0	-	-	-	-	0.0	-	-	-	0.0	0.0	1.0	0.0	1.0	-	-	-	-	-	0.0		
日合計		-	55.0	-	-	-	-	30.0	-	-	-	45.0	44.0	52.0	50.0	44.0	-	-	-	-	-	48.0	

近畿地方整備局 淀川水系 対象洪水観測所時間雨量表

洪水		H16. 10. 18																				
日	時	田辺	田辺 (68)	田辺 (気)	菱田	井手	木津	奈良 (気)	加茂 (67)	鷺峰山 (気)	鷺峰山	布目ダム (水)	峰寺 (水)	高山ダム (水)	多羅尾 (37)	尾山 (65)	島ヶ原 (56)	五瀬 (34)	島ヶ原	上野 (53)	上野 (気)	荒木 (71)
21 日	9-10	-	0.0	-	-	-	-	-	4.0	-	-	-	4.0	4.0	3.0	3.0	2.0	-	-	-	-	2.0
	11	-	0.0	-	-	-	-	-	1.0	-	-	-	3.0	2.0	3.0	2.0	2.0	-	-	-	-	2.0
	12	-	0.0	-	-	-	-	-	5.0	-	-	-	6.0	5.0	6.0	7.0	4.0	-	-	-	-	5.0
	13	-	0.0	-	-	-	-	-	5.0	-	-	-	7.0	4.0	6.0	6.0	4.0	-	-	-	-	7.0
	14	-	0.0	-	-	-	-	-	8.0	-	-	-	11.0	9.0	7.0	9.0	6.0	-	-	-	-	7.0
	15	-	0.0	-	-	-	-	-	10.0	-	-	-	14.0	11.0	10.0	9.0	6.0	-	-	-	-	9.0
	16	-	0.0	-	-	-	-	-	8.0	-	-	-	5.0	9.0	10.0	8.0	7.0	-	-	-	-	6.0
	17	-	0.0	-	-	-	-	-	8.0	-	-	-	5.0	4.0	8.0	3.0	3.0	-	-	-	-	3.0
	18	-	0.0	-	-	-	-	-	7.0	-	-	-	5.0	6.0	7.0	3.0	5.0	-	-	-	-	1.0
	19	-	0.0	-	-	-	-	-	4.0	-	-	-	1.0	1.0	1.0	0.0	1.0	-	-	-	-	1.0
	20	-	0.0	-	-	-	-	-	2.0	-	-	-	2.0	1.0	1.0	0.0	0.0	-	-	-	-	0.0
	21	-	0.0	-	-	-	-	-	0.0	-	-	-	1.0	1.0	1.0	1.0	1.0	-	-	-	-	0.0
	22	-	0.0	-	-	-	-	-	0.0	-	-	-	0.0	0.0	0.0	0.0	0.0	-	-	-	-	0.0
	23	-	0.0	-	-	-	-	-	0.0	-	-	-	0.0	0.0	0.0	0.0	0.0	-	-	-	-	0.0
	0	-	0.0	-	-	-	-	-	1.0	-	-	-	0.0	0.0	0.0	0.0	0.0	-	-	-	-	0.0
	1	-	0.0	-	-	-	-	-	0.0	-	-	-	0.0	0.0	0.0	0.0	0.0	-	-	-	-	0.0
	2	-	0.0	-	-	-	-	-	0.0	-	-	-	0.0	0.0	0.0	0.0	0.0	-	-	-	-	0.0
	3	-	0.0	-	-	-	-	-	0.0	-	-	-	0.0	0.0	0.0	0.0	0.0	-	-	-	-	0.0
	4	-	0.0	-	-	-	-	-	0.0	-	-	-	0.0	0.0	0.0	0.0	0.0	-	-	-	-	0.0
	5	-	0.0	-	-	-	-	-	0.0	-	-	-	0.0	0.0	0.0	0.0	0.0	-	-	-	-	0.0
	6	-	0.0	-	-	-	-	-	0.0	-	-	-	0.0	0.0	0.0	0.0	0.0	-	-	-	-	0.0
7	-	0.0	-	-	-	-	-	0.0	-	-	-	0.0	0.0	0.0	0.0	0.0	-	-	-	-	0.0	
8	-	0.0	-	-	-	-	-	0.0	-	-	-	0.0	0.0	0.0	0.0	0.0	-	-	-	-	0.0	
9	-	0.0	-	-	-	-	-	0.0	-	-	-	0.0	0.0	0.0	0.0	0.0	-	-	-	-	0.0	
日合計		-	0.0	-	-	-	-	-	63.0	-	-	-	64.0	57.0	63.0	51.0	41.0	-	-	-	-	43.0
*総雨量		-	66.0	-	-	-	-	-	103.0	-	-	-	119.0	111.0	124.0	110.0	93.0	-	-	-	-	97.0

*総雨量は一連降雨の合計

近畿地方整備局 淀川水系 対象洪水観測所時間雨量表

洪水		H16.10.18																				
日	時	依那古 (65)	阿保 (51)	坂下 (63)	阿波 (52)	井之市 (水)	針 (気)	針ヶ別所 (水)	針ヶ別所 (66)	榎原 (61)	室生ダム (水)	笠間 (水)	室生 (水)	家野 (水)	名張 (気)	曾爾 (68)	曾爾 (水)	青蓮池ダム (水)	名張 (64)	国津 (水)	国見山 (気)	伊賀見 (水)
19	9-10	0.0	0.0	0.0	0.0	0.0	-	0.0	0.0	0.0	0.0	0.0	0.0	0.0	-	-	0.0	0.0	0.0	-	-	0.0
	11	0.0	0.0	0.0	0.0	0.0	-	0.0	0.0	0.0	0.0	0.0	0.0	0.0	-	-	0.0	0.0	0.0	-	-	0.0
	12	0.0	0.0	0.0	0.0	0.0	-	0.0	0.0	0.0	0.0	0.0	0.0	0.0	-	-	0.0	0.0	0.0	-	-	0.0
	13	0.0	0.0	0.0	0.0	0.0	-	0.0	0.0	0.0	0.0	0.0	0.0	0.0	-	-	0.0	0.0	0.0	-	-	0.0
	14	0.0	0.0	0.0	0.0	0.0	-	0.0	0.0	0.0	0.0	0.0	0.0	0.0	-	-	0.0	0.0	0.0	-	-	0.0
	15	0.0	0.0	0.0	0.0	0.0	-	0.0	0.0	0.0	0.0	0.0	0.0	0.0	-	-	0.0	0.0	0.0	-	-	0.0
	16	0.0	0.0	0.0	0.0	0.0	-	0.0	0.0	0.0	0.0	0.0	0.0	0.0	-	-	0.0	0.0	0.0	-	-	0.0
	17	0.0	0.0	0.0	0.0	0.0	-	0.0	0.0	0.0	0.0	0.0	0.0	0.0	-	-	0.0	0.0	0.0	-	-	0.0
	18	0.0	0.0	0.0	0.0	0.0	-	0.0	0.0	0.0	0.0	0.0	0.0	0.0	-	-	0.0	0.0	0.0	-	-	0.0
	19	0.0	0.0	0.0	0.0	0.0	-	0.0	0.0	0.0	0.0	0.0	0.0	0.0	-	-	0.0	0.0	0.0	-	-	0.0
	20	0.0	0.0	0.0	0.0	0.0	-	0.0	0.0	0.0	0.0	0.0	0.0	0.0	-	-	0.0	0.0	0.0	-	-	0.0
	21	0.0	0.0	0.0	0.0	0.0	-	0.0	0.0	0.0	0.0	0.0	0.0	0.0	-	-	0.0	0.0	0.0	-	-	0.0
	22	0.0	0.0	0.0	0.0	0.0	-	0.0	0.0	0.0	0.0	0.0	0.0	0.0	-	-	0.0	0.0	0.0	-	-	0.0
	23	0.0	0.0	0.0	0.0	0.0	-	0.0	0.0	0.0	0.0	0.0	0.0	0.0	-	-	0.0	0.0	0.0	-	-	0.0
	0	0.0	0.0	0.0	0.0	0.0	-	0.0	0.0	0.0	0.0	0.0	0.0	0.0	-	-	0.0	0.0	0.0	-	-	0.0
	1	0.0	0.0	0.0	0.0	0.0	-	0.0	0.0	0.0	0.0	0.0	0.0	0.0	-	-	0.0	0.0	0.0	-	-	0.0
	2	0.0	0.0	0.0	0.0	0.0	-	0.0	0.0	0.0	0.0	0.0	0.0	0.0	-	-	0.0	0.0	0.0	-	-	0.0
	3	0.0	0.0	0.0	0.0	0.0	1.0	-	0.0	0.0	0.0	0.0	0.0	0.0	-	-	0.0	0.0	0.0	-	-	0.0
	4	0.0	1.0	1.0	1.0	1.0	1.0	-	2.0	2.0	1.0	1.0	2.0	1.0	1.0	-	-	3.0	1.0	2.0	-	-
5	3.0	1.0	1.0	1.0	1.0	2.0	-	2.0	2.0	3.0	3.0	2.0	2.0	3.0	-	-	2.0	2.0	1.0	-	-	1.0
6	0.0	1.0	1.0	1.0	1.0	1.0	-	1.0	1.0	0.0	1.0	1.0	1.0	1.0	-	-	3.0	1.0	2.0	-	-	1.0
7	0.0	1.0	0.0	0.0	0.0	2.0	-	1.0	1.0	3.0	1.0	1.0	4.0	1.0	-	-	6.0	1.0	1.0	-	-	2.0
8	2.0	2.0	2.0	1.0	2.0	2.0	-	2.0	2.0	4.0	3.0	3.0	4.0	2.0	-	-	6.0	3.0	2.0	-	-	4.0
9	1.0	1.0	1.0	2.0	2.0	2.0	-	1.0	1.0	2.0	2.0	2.0	2.0	2.0	-	-	3.0	1.0	2.0	-	-	2.0
日合計		6.0	7.0	6.0	6.0	11.0	-	9.0	9.0	13.0	11.0	11.0	14.0	10.0	-	-	23.0	9.0	10.0	-	-	11.0
20	9-10	4.0	5.0	2.0	2.0	3.0	-	3.0	3.0	4.0	5.0	3.0	3.0	4.0	-	-	3.0	4.0	4.0	-	-	2.0
	11	2.0	1.0	1.0	2.0	2.0	-	2.0	2.0	1.0	1.0	2.0	1.0	2.0	-	-	1.0	1.0	2.0	-	-	1.0
	12	1.0	0.0	1.0	1.0	1.0	-	1.0	1.0	1.0	1.0	1.0	0.0	1.0	-	-	4.0	0.0	0.0	-	-	1.0
	13	0.0	1.0	1.0	1.0	1.0	-	1.0	1.0	0.0	0.0	0.0	1.0	0.0	-	-	2.0	1.0	1.0	-	-	1.0
	14	1.0	1.0	1.0	2.0	0.0	-	0.0	0.0	1.0	0.0	1.0	1.0	1.0	-	-	1.0	1.0	0.0	-	-	1.0
	15	2.0	2.0	3.0	4.0	2.0	-	3.0	3.0	2.0	2.0	3.0	1.0	3.0	-	-	4.0	2.0	3.0	-	-	3.0
	16	1.0	2.0	3.0	4.0	3.0	-	3.0	3.0	3.0	3.0	4.0	3.0	3.0	-	-	3.0	3.0	3.0	-	-	3.0
	17	5.0	2.0	3.0	4.0	6.0	-	7.0	7.0	3.0	3.0	5.0	1.0	6.0	-	-	3.0	2.0	5.0	-	-	2.0
	18	3.0	2.0	3.0	4.0	2.0	-	2.0	2.0	2.0	2.0	2.0	1.0	2.0	-	-	3.0	2.0	2.0	-	-	2.0
	19	1.0	1.0	1.0	1.0	1.0	-	1.0	1.0	0.0	0.0	1.0	0.0	1.0	-	-	2.0	1.0	0.0	-	-	0.0
	20	0.0	0.0	0.0	0.0	1.0	-	1.0	1.0	2.0	1.0	1.0	2.0	1.0	-	-	3.0	1.0	1.0	-	-	2.0
	21	4.0	5.0	3.0	3.0	4.0	-	4.0	4.0	6.0	7.0	5.0	3.0	5.0	-	-	2.0	5.0	6.0	-	-	3.0
	22	4.0	5.0	3.0	2.0	7.0	-	7.0	7.0	7.0	6.0	8.0	4.0	7.0	-	-	2.0	5.0	7.0	-	-	3.0
	23	3.0	2.0	2.0	3.0	1.0	-	1.0	1.0	1.0	2.0	1.0	1.0	2.0	-	-	5.0	2.0	2.0	-	-	2.0
	0	1.0	1.0	1.0	2.0	0.0	-	0.0	0.0	1.0	0.0	1.0	2.0	1.0	-	-	2.0	1.0	1.0	-	-	1.0
	1	2.0	2.0	2.0	2.0	2.0	-	2.0	2.0	1.0	2.0	1.0	1.0	2.0	-	-	2.0	2.0	1.0	-	-	2.0
	2	0.0	1.0	1.0	0.0	0.0	-	1.0	1.0	0.0	0.0	1.0	1.0	0.0	-	-	1.0	2.0	1.0	-	-	1.0
	3	2.0	3.0	3.0	3.0	1.0	-	0.0	0.0	1.0	1.0	1.0	2.0	1.0	-	-	9.0	4.0	2.0	-	-	5.0
	4	2.0	1.0	2.0	1.0	0.0	-	0.0	0.0	0.0	1.0	0.0	2.0	1.0	-	-	3.0	1.0	1.0	-	-	1.0
5	1.0	3.0	2.0	2.0	1.0	-	1.0	1.0	0.0	0.0	1.0	1.0	1.0	-	-	3.0	2.0	2.0	-	-	2.0	
6	0.0	0.0	0.0	0.0	2.0	-	0.0	0.0	1.0	1.0	2.0	1.0	1.0	-	-	0.0	1.0	1.0	-	-	1.0	
7	1.0	0.0	0.0	0.0	0.0	-	1.0	1.0	0.0	0.0	0.0	0.0	1.0	-	-	0.0	0.0	0.0	-	-	0.0	
8	0.0	1.0	1.0	1.0	0.0	-	0.0	0.0	0.0	1.0	0.0	0.0	0.0	-	-	0.0	0.0	0.0	-	-	0.0	
9	0.0	0.0	0.0	0.0	0.0	-	0.0	0.0	0.0	0.0	0.0	0.0	0.0	-	-	2.0	0.0	0.0	-	-	1.0	
日合計		40.0	41.0	39.0	44.0	40.0	-	41.0	41.0	37.0	39.0	44.0	32.0	46.0	-	-	60.0	43.0	45.0	-	-	40.0

近畿地方整備局 淀川水系 対象洪水観測所時間雨量表

洪水		H16.10.18																				
日	時	依那古 (65)	阿保 (51)	坂下 (63)	阿波 (52)	井之市 (水)	針 (気)	針ヶ別所 (水)	針ヶ別所 (66)	榎原 (61)	室生ダム (水)	笠間 (水)	室生 (水)	家野 (水)	名張 (気)	曾爾 (68)	曾爾 (水)	青蓮池ダム (水)	名張 (64)	国津 (水)	国見山 (気)	伊賀見 (水)
21 日	9-10	3.0	3.0	3.0	2.0	3.0	-	3.0	3.0	2.0	3.0	3.0	4.0	3.0	-	-	6.0	4.0	3.0	-	-	4.0
	11	2.0	2.0	2.0	2.0	2.0	-	3.0	3.0	3.0	4.0	4.0	7.0	5.0	-	-	15.0	4.0	6.0	-	-	6.0
	12	6.0	9.0	6.0	7.0	7.0	-	7.0	7.0	7.0	8.0	8.0	10.0	8.0	-	-	18.0	11.0	9.0	-	-	10.0
	13	8.0	11.0	9.0	15.0	6.0	-	7.0	7.0	7.0	8.0	8.0	12.0	7.0	-	-	19.0	10.0	7.0	-	-	9.0
	14	9.0	11.0	14.0	30.0	9.0	-	13.0	13.0	12.0	15.0	12.0	20.0	10.0	-	-	18.0	12.0	10.0	-	-	13.0
	15	10.0	11.0	18.0	30.0	10.0	-	13.0	13.0	10.0	14.0	14.0	24.0	11.0	-	-	25.0	16.0	12.0	-	-	15.0
	16	8.0	9.0	17.0	25.0	5.0	-	5.0	5.0	8.0	8.0	8.0	16.0	10.0	-	-	32.0	14.0	13.0	-	-	16.0
	17	4.0	6.0	11.0	14.0	7.0	-	4.0	4.0	2.0	2.0	2.0	4.0	3.0	-	-	10.0	5.0	2.0	-	-	6.0
	18	1.0	0.0	1.0	1.0	3.0	-	2.0	2.0	1.0	0.0	1.0	1.0	0.0	-	-	2.0	1.0	1.0	-	-	1.0
	19	0.0	0.0	1.0	1.0	0.0	-	0.0	0.0	0.0	0.0	0.0	0.0	1.0	-	-	0.0	0.0	0.0	-	-	0.0
	20	0.0	0.0	0.0	0.0	2.0	-	1.0	1.0	1.0	0.0	0.0	1.0	0.0	-	-	0.0	0.0	0.0	-	-	0.0
	21	0.0	0.0	1.0	0.0	2.0	-	1.0	1.0	1.0	2.0	1.0	2.0	0.0	-	-	2.0	0.0	0.0	-	-	1.0
	22	0.0	0.0	0.0	0.0	0.0	-	1.0	1.0	0.0	0.0	1.0	0.0	0.0	-	-	0.0	0.0	0.0	-	-	0.0
	23	0.0	0.0	0.0	0.0	0.0	-	0.0	0.0	0.0	0.0	0.0	0.0	0.0	-	-	0.0	0.0	0.0	-	-	0.0
	0	0.0	0.0	0.0	0.0	0.0	-	0.0	0.0	0.0	0.0	0.0	0.0	0.0	-	-	0.0	0.0	0.0	-	-	0.0
	1	0.0	0.0	0.0	0.0	0.0	-	0.0	0.0	0.0	0.0	0.0	0.0	0.0	-	-	0.0	0.0	0.0	-	-	0.0
	2	0.0	0.0	0.0	0.0	0.0	-	0.0	0.0	0.0	1.0	0.0	0.0	0.0	-	-	0.0	0.0	0.0	-	-	0.0
	3	0.0	0.0	0.0	0.0	0.0	-	0.0	0.0	0.0	0.0	0.0	0.0	0.0	-	-	0.0	0.0	0.0	-	-	0.0
	4	0.0	0.0	0.0	0.0	0.0	-	0.0	0.0	0.0	0.0	0.0	0.0	0.0	-	-	0.0	0.0	0.0	-	-	0.0
	5	0.0	0.0	0.0	0.0	2.0	-	0.0	0.0	4.0	0.0	0.0	0.0	0.0	-	-	0.0	0.0	0.0	-	-	0.0
	6	0.0	0.0	0.0	0.0	1.0	-	0.0	0.0	1.0	0.0	0.0	0.0	0.0	-	-	0.0	0.0	0.0	-	-	0.0
7	0.0	0.0	0.0	0.0	0.0	-	0.0	0.0	0.0	0.0	0.0	0.0	0.0	-	-	0.0	0.0	0.0	-	-	0.0	
8	0.0	0.0	0.0	0.0	0.0	-	0.0	0.0	0.0	0.0	0.0	0.0	0.0	-	-	0.0	0.0	0.0	-	-	0.0	
9	0.0	0.0	0.0	0.0	0.0	-	0.0	0.0	0.0	0.0	0.0	0.0	0.0	-	-	0.0	0.0	0.0	-	-	0.0	
日合計		51.0	62.0	83.0	127.0	59.0	-	60.0	60.0	59.0	65.0	62.0	101.0	58.0	-	-	147.0	77.0	63.0	-	-	81.0
*総雨量		97.0	110.0	128.0	177.0	110.0	-	110.0	110.0	109.0	115.0	117.0	147.0	114.0	-	-	230.0	129.0	118.0	-	-	132.0

*総雨量は一連降雨の合計

近畿地方整備局 淀川水系 対象洪水観測所時間雨量表

洪水		H16.10.18																				
日	時	曾爾 (気)	伊賀見 (72)	太郎生 (水)	太郎生 (57)	霧生 (水)	霧生 (50)	大宇陀 (気)	大宇陀 (水)	古市場 (水)	内牧 (水)	岩端 (59)	高見 (気)	山粕 (75)	桃俣 (71)	桃俣 (水)	土屋原 (73)	菅野 (水)	神末 (水)	白山 (気)	粥見 (気)	黒津
19	9-10	-	-	0.0	-	-	0.0	-	0.0	0.0	0.0	0.0	-	0.0	0.0	-	0.0	0.0	0.0	-	-	0.0
	11	-	-	0.0	-	-	0.0	-	0.0	0.0	0.0	0.0	-	0.0	0.0	-	0.0	0.0	0.0	-	-	0.0
	12	-	-	0.0	-	-	0.0	-	0.0	0.0	0.0	0.0	-	0.0	0.0	-	0.0	0.0	0.0	-	-	0.0
	13	-	-	0.0	-	-	0.0	-	0.0	0.0	0.0	0.0	-	0.0	0.0	-	0.0	0.0	0.0	-	-	0.0
	14	-	-	0.0	-	-	0.0	-	0.0	0.0	0.0	0.0	-	0.0	0.0	-	0.0	0.0	0.0	-	-	0.0
	15	-	-	0.0	-	-	0.0	-	0.0	0.0	0.0	0.0	-	0.0	0.0	-	0.0	0.0	0.0	-	-	0.0
	16	-	-	0.0	-	-	0.0	-	0.0	0.0	0.0	0.0	-	0.0	0.0	-	0.0	0.0	0.0	-	-	0.0
	17	-	-	0.0	-	-	0.0	-	0.0	0.0	0.0	0.0	-	0.0	0.0	-	0.0	0.0	0.0	-	-	0.0
	18	-	-	0.0	-	-	0.0	-	0.0	0.0	0.0	0.0	-	0.0	0.0	-	0.0	0.0	0.0	-	-	0.0
	19	-	-	0.0	-	-	0.0	-	0.0	0.0	0.0	0.0	-	0.0	0.0	-	0.0	0.0	0.0	-	-	0.0
	20	-	-	0.0	-	-	0.0	-	0.0	0.0	0.0	0.0	-	0.0	0.0	-	0.0	0.0	0.0	-	-	0.0
	21	-	-	0.0	-	-	0.0	-	0.0	0.0	0.0	0.0	-	0.0	0.0	-	0.0	0.0	1.0	-	-	0.0
	22	-	-	0.0	-	-	0.0	-	0.0	0.0	0.0	0.0	-	0.0	0.0	-	0.0	0.0	0.0	-	-	0.0
	23	-	-	0.0	-	-	0.0	-	0.0	0.0	0.0	0.0	-	0.0	0.0	-	0.0	0.0	0.0	-	-	0.0
	0	-	-	0.0	-	-	0.0	-	0.0	0.0	0.0	0.0	-	0.0	0.0	-	0.0	1.0	1.0	-	-	0.0
	1	-	-	0.0	-	-	0.0	-	0.0	0.0	0.0	0.0	-	0.0	0.0	-	0.0	0.0	0.0	-	-	0.0
	2	-	-	0.0	-	-	0.0	-	0.0	0.0	0.0	0.0	-	0.0	0.0	-	0.0	0.0	0.0	-	-	0.0
	3	-	-	0.0	-	-	1.0	-	0.0	0.0	0.0	1.0	-	0.0	0.0	-	0.0	0.0	1.0	-	-	0.0
	4	-	-	2.0	-	-	1.0	-	2.0	2.0	2.0	1.0	-	2.0	2.0	-	2.0	2.0	2.0	-	-	1.0
5	-	-	2.0	-	-	2.0	-	3.0	1.0	2.0	1.0	-	1.0	2.0	-	2.0	2.0	2.0	-	-	1.0	
6	-	-	2.0	-	-	2.0	-	1.0	2.0	1.0	2.0	-	3.0	3.0	-	2.0	2.0	3.0	-	-	1.0	
7	-	-	4.0	-	-	2.0	-	3.0	3.0	3.0	4.0	-	3.0	3.0	-	4.0	3.0	3.0	-	-	1.0	
8	-	-	5.0	-	-	3.0	-	3.0	3.0	4.0	3.0	-	4.0	4.0	-	3.0	3.0	3.0	-	-	0.0	
9	-	-	2.0	-	-	2.0	-	4.0	3.0	4.0	2.0	-	2.0	1.0	-	1.0	1.0	1.0	-	-	1.0	
日合計		-	-	17.0	-	-	13.0	-	16.0	14.0	15.0	-	15.0	14.0	-	14.0	14.0	17.0	-	-	5.0	
20	9-10	-	-	2.0	-	-	3.0	-	6.0	3.0	3.0	3.0	-	2.0	3.0	-	2.0	2.0	3.0	-	-	2.0
	11	-	-	2.0	-	-	1.0	-	1.0	1.0	1.0	1.0	-	1.0	2.0	-	3.0	4.0	4.0	-	-	2.0
	12	-	-	3.0	-	-	2.0	-	0.0	0.0	1.0	0.0	-	1.0	1.0	-	2.0	2.0	4.0	-	-	4.0
	13	-	-	2.0	-	-	2.0	-	0.0	0.0	0.0	1.0	-	1.0	2.0	-	2.0	2.0	3.0	-	-	3.0
	14	-	-	1.0	-	-	2.0	-	0.0	1.0	1.0	2.0	-	2.0	2.0	-	1.0	2.0	1.0	-	-	2.0
	15	-	-	5.0	-	-	5.0	-	2.0	1.0	1.0	1.0	-	2.0	3.0	-	4.0	5.0	8.0	-	-	5.0
	16	-	-	3.0	-	-	5.0	-	4.0	2.0	3.0	2.0	-	2.0	3.0	-	3.0	4.0	6.0	-	-	3.0
	17	-	-	3.0	-	-	3.0	-	2.0	1.0	2.0	0.0	-	1.0	1.0	-	2.0	2.0	3.0	-	-	5.0
	18	-	-	4.0	-	-	4.0	-	2.0	1.0	1.0	2.0	-	2.0	3.0	-	2.0	3.0	3.0	-	-	5.0
	19	-	-	0.0	-	-	1.0	-	0.0	0.0	0.0	0.0	-	0.0	0.0	-	1.0	1.0	1.0	-	-	4.0
	20	-	-	2.0	-	-	2.0	-	2.0	2.0	2.0	3.0	-	3.0	3.0	-	2.0	2.0	3.0	-	-	1.0
	21	-	-	3.0	-	-	3.0	-	8.0	5.0	4.0	3.0	-	3.0	3.0	-	3.0	3.0	2.0	-	-	1.0
	22	-	-	1.0	-	-	3.0	-	5.0	5.0	4.0	2.0	-	1.0	1.0	-	1.0	2.0	2.0	-	-	3.0
	23	-	-	2.0	-	-	3.0	-	2.0	3.0	2.0	2.0	-	4.0	4.0	-	2.0	3.0	4.0	-	-	0.0
	0	-	-	2.0	-	-	1.0	-	1.0	1.0	1.0	2.0	-	2.0	2.0	-	2.0	1.0	0.0	-	-	1.0
	1	-	-	0.0	-	-	1.0	-	2.0	0.0	1.0	0.0	-	1.0	1.0	-	1.0	1.0	1.0	-	-	0.0
	2	-	-	2.0	-	-	1.0	-	0.0	1.0	0.0	1.0	-	2.0	2.0	-	2.0	2.0	2.0	-	-	0.0
	3	-	-	5.0	-	-	7.0	-	0.0	1.0	2.0	4.0	-	6.0	6.0	-	5.0	3.0	1.0	-	-	1.0
	4	-	-	2.0	-	-	1.0	-	0.0	0.0	0.0	3.0	-	3.0	3.0	-	2.0	1.0	3.0	-	-	0.0
5	-	-	1.0	-	-	1.0	-	1.0	1.0	1.0	1.0	-	1.0	1.0	-	1.0	2.0	2.0	-	-	0.0	
6	-	-	0.0	-	-	0.0	-	0.0	1.0	1.0	0.0	-	1.0	0.0	-	0.0	0.0	0.0	-	-	1.0	
7	-	-	0.0	-	-	1.0	-	0.0	0.0	0.0	0.0	-	0.0	0.0	-	0.0	0.0	1.0	-	-	1.0	
8	-	-	1.0	-	-	0.0	-	0.0	0.0	0.0	0.0	-	0.0	1.0	-	1.0	1.0	1.0	-	-	0.0	
9	-	-	2.0	-	-	2.0	-	1.0	0.0	0.0	1.0	-	1.0	2.0	-	2.0	2.0	3.0	-	-	1.0	
日合計		-	-	48.0	-	-	54.0	-	39.0	30.0	31.0	-	34.0	42.0	49.0	-	46.0	50.0	61.0	-	-	45.0

近畿地方整備局 淀川水系 対象洪水観測所時間雨量表

洪水		H16.10.18																				
日	時	曾爾 (気)	伊賀見 (72)	太郎生 (水)	太郎生 (57)	霧生 (水)	霧生 (50)	大宇陀 (気)	大宇陀 (水)	古市場 (水)	内牧 (水)	岩端 (59)	高見 (気)	山粕 (75)	桃俣 (71)	桃俣 (水)	土屋原 (73)	菅野 (水)	神末 (水)	白山 (気)	粥見 (気)	黒津
21 日	9-10	-	-	6.0	-	-	3.0	-	2.0	3.0	4.0	4.0	-	4.0	4.0	-	6.0	7.0	11.0	-	-	7.0
	11	-	-	7.0	-	-	5.0	-	4.0	3.0	4.0	6.0	-	10.0	12.0	-	11.0	9.0	11.0	-	-	4.0
	12	-	-	19.0	-	-	13.0	-	8.0	8.0	8.0	10.0	-	15.0	21.0	-	17.0	17.0	21.0	-	-	3.0
	13	-	-	24.0	-	-	15.0	-	11.0	11.0	8.0	13.0	-	13.0	19.0	-	16.0	20.0	26.0	-	-	4.0
	14	-	-	20.0	-	-	21.0	-	11.0	13.0	14.0	17.0	-	19.0	24.0	-	19.0	21.0	24.0	-	-	5.0
	15	-	-	20.0	-	-	23.0	-	11.0	11.0	16.0	22.0	-	27.0	34.0	-	27.0	24.0	33.0	-	-	10.0
	16	-	-	25.0	-	-	17.0	-	12.0	12.0	11.0	13.0	-	29.0	36.0	-	35.0	32.0	45.0	-	-	9.0
	17	-	-	13.0	-	-	17.0	-	4.0	2.0	3.0	5.0	-	9.0	13.0	-	13.0	14.0	22.0	-	-	5.0
	18	-	-	1.0	-	-	1.0	-	1.0	1.0	0.0	1.0	-	3.0	4.0	-	4.0	3.0	3.0	-	-	11.0
	19	-	-	0.0	-	-	0.0	-	1.0	0.0	1.0	0.0	-	0.0	0.0	-	0.0	0.0	0.0	-	-	10.0
	20	-	-	0.0	-	-	0.0	-	0.0	0.0	0.0	0.0	-	0.0	0.0	-	0.0	0.0	0.0	-	-	3.0
	21	-	-	1.0	-	-	0.0	-	0.0	1.0	1.0	1.0	-	4.0	2.0	-	1.0	1.0	0.0	-	-	0.0
	22	-	-	0.0	-	-	0.0	-	0.0	0.0	0.0	0.0	-	0.0	1.0	-	0.0	1.0	1.0	-	-	0.0
	23	-	-	0.0	-	-	0.0	-	0.0	0.0	0.0	0.0	-	0.0	0.0	-	0.0	0.0	0.0	-	-	0.0
	0	-	-	0.0	-	-	0.0	-	0.0	0.0	0.0	0.0	-	0.0	0.0	-	0.0	0.0	0.0	-	-	0.0
	1	-	-	0.0	-	-	0.0	-	0.0	0.0	0.0	0.0	-	0.0	0.0	-	0.0	0.0	0.0	-	-	0.0
	2	-	-	0.0	-	-	0.0	-	0.0	0.0	0.0	0.0	-	0.0	0.0	-	0.0	0.0	0.0	-	-	0.0
	3	-	-	0.0	-	-	0.0	-	0.0	0.0	0.0	0.0	-	0.0	0.0	-	0.0	0.0	0.0	-	-	0.0
	4	-	-	0.0	-	-	0.0	-	0.0	0.0	1.0	0.0	-	0.0	0.0	-	0.0	0.0	0.0	-	-	0.0
	5	-	-	0.0	-	-	0.0	-	0.0	1.0	2.0	1.0	-	0.0	0.0	-	0.0	0.0	0.0	-	-	0.0
	6	-	-	0.0	-	-	0.0	-	2.0	1.0	0.0	0.0	-	0.0	0.0	-	0.0	0.0	0.0	-	-	0.0
7	-	-	0.0	-	-	0.0	-	0.0	0.0	0.0	0.0	-	0.0	0.0	-	0.0	0.0	0.0	-	-	0.0	
8	-	-	0.0	-	-	0.0	-	0.0	0.0	0.0	0.0	-	0.0	0.0	-	0.0	0.0	0.0	-	-	0.0	
9	-	-	0.0	-	-	0.0	-	0.0	0.0	0.0	0.0	-	0.0	0.0	-	0.0	0.0	0.0	-	-	0.0	
日合計		-	-	136.0	-	-	115.0	-	67.0	68.0	72.0	94.0	-	133.0	170.0	-	149.0	149.0	197.0	-	-	71.0
*総雨量		-	-	201.0	-	-	182.0	-	122.0	112.0	118.0	143.0	-	190.0	233.0	-	209.0	213.0	275.0	-	-	121.0

*総雨量は一連降雨の合計

近畿地方整備局 淀川水系 対象洪水観測所時間雨量表

洪水		H16. 10. 18																				
日	時	大鳥居	笠取	高井	室生	三栖	神吉	桂	中川	北大河原	湯船	東別院	本梅	殿田	岩山	小田原	朝宮	南新田	大河原	大峯	高原	愛宕山
19	9-10	0.0	-	0.0	-	0.0	-	0.0	-	-	-	-	-	-	-	-	-	-	-	-	-	-
	11	0.0	-	0.0	-	0.0	-	0.0	-	-	-	-	-	-	-	-	-	-	-	-	-	-
	12	0.0	-	0.0	-	0.0	-	0.0	-	-	-	-	-	-	-	-	-	-	-	-	-	-
	13	0.0	-	0.0	-	0.0	-	0.0	-	-	-	-	-	-	-	-	-	-	-	-	-	-
	14	0.0	-	0.0	-	0.0	-	0.0	-	-	-	-	-	-	-	-	-	-	-	-	-	-
	15	0.0	-	0.0	-	0.0	-	0.0	-	-	-	-	-	-	-	-	-	-	-	-	-	-
	16	0.0	-	0.0	-	0.0	-	0.0	-	-	-	-	-	-	-	-	-	-	-	-	-	-
	17	0.0	-	0.0	-	0.0	-	0.0	-	-	-	-	-	-	-	-	-	-	-	-	-	-
	18	0.0	-	0.0	-	0.0	-	0.0	-	-	-	-	-	-	-	-	-	-	-	-	-	-
	19	0.0	-	0.0	-	0.0	-	0.0	-	-	-	-	-	-	-	-	-	-	-	-	-	-
	20	0.0	-	0.0	-	0.0	-	0.0	-	-	-	-	-	-	-	-	-	-	-	-	-	-
	21	0.0	-	0.0	-	0.0	-	0.0	-	-	-	-	-	-	-	-	-	-	-	-	-	-
	22	0.0	-	0.0	-	0.0	-	0.0	-	-	-	-	-	-	-	-	-	-	-	-	-	-
	23	0.0	-	0.0	-	0.0	-	0.0	-	-	-	-	-	-	-	-	-	-	-	-	-	-
	0	0.0	-	0.0	-	0.0	-	0.0	-	-	-	-	-	-	-	-	-	-	-	-	-	-
	1	0.0	-	0.0	-	0.0	-	0.0	-	-	-	-	-	-	-	-	-	-	-	-	-	-
	2	0.0	-	0.0	-	0.0	-	0.0	-	-	-	-	-	-	-	-	-	-	-	-	-	-
	3	0.0	-	0.0	-	0.0	-	0.0	-	-	-	-	-	-	-	-	-	-	-	-	-	-
	4	1.0	-	1.0	-	1.0	-	1.0	-	-	-	-	-	-	-	-	-	-	-	-	-	-
5	2.0	-	2.0	-	1.0	-	0.0	-	-	-	-	-	-	-	-	-	-	-	-	-	-	
6	1.0	-	1.0	-	2.0	-	2.0	-	-	-	-	-	-	-	-	-	-	-	-	-	-	
7	0.0	-	3.0	-	1.0	-	1.0	-	-	-	-	-	-	-	-	-	-	-	-	-	-	
8	1.0	-	4.0	-	0.0	-	0.0	-	-	-	-	-	-	-	-	-	-	-	-	-	-	
9	1.0	-	3.0	-	0.0	-	1.0	-	-	-	-	-	-	-	-	-	-	-	-	-	-	
日合計		6.0	-	14.0	-	5.0	-	5.0	-	-	-	-	-	-	-	-	-	-	-	-	-	
20	9-10	3.0	-	4.0	-	2.0	-	2.0	-	-	-	-	-	-	-	-	-	-	-	-	-	
	11	3.0	-	1.0	-	2.0	-	2.0	-	-	-	-	-	-	-	-	-	-	-	-	-	
	12	4.0	-	0.0	-	4.0	-	3.0	-	-	-	-	-	-	-	-	-	-	-	-	-	
	13	5.0	-	1.0	-	4.0	-	3.0	-	-	-	-	-	-	-	-	-	-	-	-	-	
	14	1.0	-	1.0	-	4.0	-	6.0	-	-	-	-	-	-	-	-	-	-	-	-	-	
	15	6.0	-	1.0	-	6.0	-	7.0	-	-	-	-	-	-	-	-	-	-	-	-	-	
	16	4.0	-	4.0	-	3.0	-	4.0	-	-	-	-	-	-	-	-	-	-	-	-	-	
	17	5.0	-	3.0	-	6.0	-	5.0	-	-	-	-	-	-	-	-	-	-	-	-	-	
	18	6.0	-	1.0	-	4.0	-	3.0	-	-	-	-	-	-	-	-	-	-	-	-	-	
	19	6.0	-	1.0	-	4.0	-	4.0	-	-	-	-	-	-	-	-	-	-	-	-	-	
	20	2.0	-	1.0	-	3.0	-	3.0	-	-	-	-	-	-	-	-	-	-	-	-	-	
	21	1.0	-	6.0	-	3.0	-	3.0	-	-	-	-	-	-	-	-	-	-	-	-	-	
	22	7.0	-	4.0	-	2.0	-	2.0	-	-	-	-	-	-	-	-	-	-	-	-	-	
	23	1.0	-	2.0	-	1.0	-	1.0	-	-	-	-	-	-	-	-	-	-	-	-	-	
	0	0.0	-	1.0	-	0.0	-	1.0	-	-	-	-	-	-	-	-	-	-	-	-	-	
	1	0.0	-	0.0	-	1.0	-	0.0	-	-	-	-	-	-	-	-	-	-	-	-	-	
	2	1.0	-	0.0	-	0.0	-	0.0	-	-	-	-	-	-	-	-	-	-	-	-	-	
	3	1.0	-	1.0	-	0.0	-	0.0	-	-	-	-	-	-	-	-	-	-	-	-	-	
	4	0.0	-	1.0	-	0.0	-	1.0	-	-	-	-	-	-	-	-	-	-	-	-	-	
5	1.0	-	0.0	-	0.0	-	1.0	-	-	-	-	-	-	-	-	-	-	-	-	-		
6	1.0	-	2.0	-	4.0	-	1.0	-	-	-	-	-	-	-	-	-	-	-	-	-		
7	0.0	-	0.0	-	2.0	-	2.0	-	-	-	-	-	-	-	-	-	-	-	-	-		
8	1.0	-	0.0	-	0.0	-	0.0	-	-	-	-	-	-	-	-	-	-	-	-	-		
9	0.0	-	0.0	-	0.0	-	1.0	-	-	-	-	-	-	-	-	-	-	-	-	-		
日合計		59.0	-	35.0	-	55.0	-	55.0	-	-	-	-	-	-	-	-	-	-	-	-	-	

近畿地方整備局 淀川水系 対象洪水観測所時間雨量表

洪水		H16. 10. 18																				
日	時	大鳥居	笠取	高井	室生	三穂	神吉	桂	中川	北大河原	湯船	東別院	本梅	殿田	岩山	小田原	朝宮	南新田	大河原	大峯	高原	愛宕山
21 日	9-10	4.0	-	3.0	-	4.0	-	5.0	-	-	-	-	-	-	-	-	-	-	-	-	-	-
	11	3.0	-	4.0	-	4.0	-	5.0	-	-	-	-	-	-	-	-	-	-	-	-	-	-
	12	4.0	-	8.0	-	5.0	-	5.0	-	-	-	-	-	-	-	-	-	-	-	-	-	-
	13	6.0	-	8.0	-	7.0	-	8.0	-	-	-	-	-	-	-	-	-	-	-	-	-	-
	14	11.0	-	13.0	-	7.0	-	9.0	-	-	-	-	-	-	-	-	-	-	-	-	-	-
	15	15.0	-	14.0	-	10.0	-	13.0	-	-	-	-	-	-	-	-	-	-	-	-	-	-
	16	20.0	-	9.0	-	9.0	-	10.0	-	-	-	-	-	-	-	-	-	-	-	-	-	-
	17	12.0	-	3.0	-	10.0	-	16.0	-	-	-	-	-	-	-	-	-	-	-	-	-	-
	18	10.0	-	0.0	-	22.0	-	14.0	-	-	-	-	-	-	-	-	-	-	-	-	-	-
	19	8.0	-	0.0	-	11.0	-	7.0	-	-	-	-	-	-	-	-	-	-	-	-	-	-
	20	3.0	-	0.0	-	3.0	-	1.0	-	-	-	-	-	-	-	-	-	-	-	-	-	-
	21	0.0	-	1.0	-	0.0	-	0.0	-	-	-	-	-	-	-	-	-	-	-	-	-	-
	22	0.0	-	0.0	-	0.0	-	0.0	-	-	-	-	-	-	-	-	-	-	-	-	-	-
	23	0.0	-	0.0	-	0.0	-	0.0	-	-	-	-	-	-	-	-	-	-	-	-	-	-
	0	0.0	-	1.0	-	0.0	-	0.0	-	-	-	-	-	-	-	-	-	-	-	-	-	-
	1	0.0	-	0.0	-	0.0	-	0.0	-	-	-	-	-	-	-	-	-	-	-	-	-	-
	2	0.0	-	0.0	-	0.0	-	0.0	-	-	-	-	-	-	-	-	-	-	-	-	-	-
	3	0.0	-	0.0	-	0.0	-	0.0	-	-	-	-	-	-	-	-	-	-	-	-	-	-
	4	0.0	-	0.0	-	0.0	-	0.0	-	-	-	-	-	-	-	-	-	-	-	-	-	-
	5	0.0	-	1.0	-	0.0	-	0.0	-	-	-	-	-	-	-	-	-	-	-	-	-	-
	6	0.0	-	0.0	-	0.0	-	1.0	-	-	-	-	-	-	-	-	-	-	-	-	-	-
7	0.0	-	0.0	-	1.0	-	1.0	-	-	-	-	-	-	-	-	-	-	-	-	-	-	
8	0.0	-	0.0	-	0.0	-	2.0	-	-	-	-	-	-	-	-	-	-	-	-	-	-	
9	0.0	-	0.0	-	0.0	-	1.0	-	-	-	-	-	-	-	-	-	-	-	-	-	-	
日合計		96.0	-	65.0	-	93.0	-	98.0	-	-	-	-	-	-	-	-	-	-	-	-	-	
*総雨量		161.0	-	114.0	-	153.0	-	158.0	-	-	-	-	-	-	-	-	-	-	-	-	-	

*総雨量は一連降雨の合計

近畿地方整備局 淀川水系 対象洪水観測所時間雨量表

洪水		H16. 10. 18																			
日	時	魚谷峠	平野	水口	勅旨	小原	笠取山	天理	鷺家口	世木堰堤	荒神橋	東本梅									
19 日	9-10	-	-	-	-	-	-	-	-	-	-	-	-	-	-	-	-	-	-	-	-
	11	-	-	-	-	-	-	-	-	-	-	-	-	-	-	-	-	-	-	-	-
	12	-	-	-	-	-	-	-	-	-	-	-	-	-	-	-	-	-	-	-	-
	13	-	-	-	-	-	-	-	-	-	-	-	-	-	-	-	-	-	-	-	-
	14	-	-	-	-	-	-	-	-	-	-	-	-	-	-	-	-	-	-	-	-
	15	-	-	-	-	-	-	-	-	-	-	-	-	-	-	-	-	-	-	-	-
	16	-	-	-	-	-	-	-	-	-	-	-	-	-	-	-	-	-	-	-	-
	17	-	-	-	-	-	-	-	-	-	-	-	-	-	-	-	-	-	-	-	-
	18	-	-	-	-	-	-	-	-	-	-	-	-	-	-	-	-	-	-	-	-
	19	-	-	-	-	-	-	-	-	-	-	-	-	-	-	-	-	-	-	-	-
	20	-	-	-	-	-	-	-	-	-	-	-	-	-	-	-	-	-	-	-	-
	21	-	-	-	-	-	-	-	-	-	-	-	-	-	-	-	-	-	-	-	-
	22	-	-	-	-	-	-	-	-	-	-	-	-	-	-	-	-	-	-	-	-
	23	-	-	-	-	-	-	-	-	-	-	-	-	-	-	-	-	-	-	-	-
	0	-	-	-	-	-	-	-	-	-	-	-	-	-	-	-	-	-	-	-	-
	1	-	-	-	-	-	-	-	-	-	-	-	-	-	-	-	-	-	-	-	-
	2	-	-	-	-	-	-	-	-	-	-	-	-	-	-	-	-	-	-	-	-
	3	-	-	-	-	-	-	-	-	-	-	-	-	-	-	-	-	-	-	-	-
	4	-	-	-	-	-	-	-	-	-	-	-	-	-	-	-	-	-	-	-	-
	5	-	-	-	-	-	-	-	-	-	-	-	-	-	-	-	-	-	-	-	-
6	-	-	-	-	-	-	-	-	-	-	-	-	-	-	-	-	-	-	-	-	
7	-	-	-	-	-	-	-	-	-	-	-	-	-	-	-	-	-	-	-	-	
8	-	-	-	-	-	-	-	-	-	-	-	-	-	-	-	-	-	-	-	-	
9	-	-	-	-	-	-	-	-	-	-	-	-	-	-	-	-	-	-	-	-	
日合計		-	-	-	-	-	-	-	-	-	-	-	-	-	-	-	-	-	-	-	-
20 日	9-10	-	-	-	-	-	-	-	-	-	-	-	-	-	-	-	-	-	-	-	-
	11	-	-	-	-	-	-	-	-	-	-	-	-	-	-	-	-	-	-	-	-
	12	-	-	-	-	-	-	-	-	-	-	-	-	-	-	-	-	-	-	-	-
	13	-	-	-	-	-	-	-	-	-	-	-	-	-	-	-	-	-	-	-	-
	14	-	-	-	-	-	-	-	-	-	-	-	-	-	-	-	-	-	-	-	-
	15	-	-	-	-	-	-	-	-	-	-	-	-	-	-	-	-	-	-	-	-
	16	-	-	-	-	-	-	-	-	-	-	-	-	-	-	-	-	-	-	-	-
	17	-	-	-	-	-	-	-	-	-	-	-	-	-	-	-	-	-	-	-	-
	18	-	-	-	-	-	-	-	-	-	-	-	-	-	-	-	-	-	-	-	-
	19	-	-	-	-	-	-	-	-	-	-	-	-	-	-	-	-	-	-	-	-
	20	-	-	-	-	-	-	-	-	-	-	-	-	-	-	-	-	-	-	-	-
	21	-	-	-	-	-	-	-	-	-	-	-	-	-	-	-	-	-	-	-	-
	22	-	-	-	-	-	-	-	-	-	-	-	-	-	-	-	-	-	-	-	-
	23	-	-	-	-	-	-	-	-	-	-	-	-	-	-	-	-	-	-	-	-
	0	-	-	-	-	-	-	-	-	-	-	-	-	-	-	-	-	-	-	-	-
	1	-	-	-	-	-	-	-	-	-	-	-	-	-	-	-	-	-	-	-	-
	2	-	-	-	-	-	-	-	-	-	-	-	-	-	-	-	-	-	-	-	-
	3	-	-	-	-	-	-	-	-	-	-	-	-	-	-	-	-	-	-	-	-
	4	-	-	-	-	-	-	-	-	-	-	-	-	-	-	-	-	-	-	-	-
	5	-	-	-	-	-	-	-	-	-	-	-	-	-	-	-	-	-	-	-	-
6	-	-	-	-	-	-	-	-	-	-	-	-	-	-	-	-	-	-	-	-	
7	-	-	-	-	-	-	-	-	-	-	-	-	-	-	-	-	-	-	-	-	
8	-	-	-	-	-	-	-	-	-	-	-	-	-	-	-	-	-	-	-	-	
9	-	-	-	-	-	-	-	-	-	-	-	-	-	-	-	-	-	-	-	-	
日合計		-	-	-	-	-	-	-	-	-	-	-	-	-	-	-	-	-	-	-	-

近畿地方整備局 淀川水系 対象洪水観測所時間雨量表

洪水		H16. 10. 18																			
日	時	魚谷峠	平野	水口	勅旨	小原	笠取山	天理	鷺家口	世木堰堤	荒神橋	東本梅									
21 日	9-10	-	-	-	-	-	-	-	-	-	-	-	-	-	-	-	-	-	-	-	-
	11	-	-	-	-	-	-	-	-	-	-	-	-	-	-	-	-	-	-	-	-
	12	-	-	-	-	-	-	-	-	-	-	-	-	-	-	-	-	-	-	-	-
	13	-	-	-	-	-	-	-	-	-	-	-	-	-	-	-	-	-	-	-	-
	14	-	-	-	-	-	-	-	-	-	-	-	-	-	-	-	-	-	-	-	-
	15	-	-	-	-	-	-	-	-	-	-	-	-	-	-	-	-	-	-	-	-
	16	-	-	-	-	-	-	-	-	-	-	-	-	-	-	-	-	-	-	-	-
	17	-	-	-	-	-	-	-	-	-	-	-	-	-	-	-	-	-	-	-	-
	18	-	-	-	-	-	-	-	-	-	-	-	-	-	-	-	-	-	-	-	-
	19	-	-	-	-	-	-	-	-	-	-	-	-	-	-	-	-	-	-	-	-
	20	-	-	-	-	-	-	-	-	-	-	-	-	-	-	-	-	-	-	-	-
	21	-	-	-	-	-	-	-	-	-	-	-	-	-	-	-	-	-	-	-	-
	22	-	-	-	-	-	-	-	-	-	-	-	-	-	-	-	-	-	-	-	-
	23	-	-	-	-	-	-	-	-	-	-	-	-	-	-	-	-	-	-	-	-
	0	-	-	-	-	-	-	-	-	-	-	-	-	-	-	-	-	-	-	-	-
	1	-	-	-	-	-	-	-	-	-	-	-	-	-	-	-	-	-	-	-	-
	2	-	-	-	-	-	-	-	-	-	-	-	-	-	-	-	-	-	-	-	-
	3	-	-	-	-	-	-	-	-	-	-	-	-	-	-	-	-	-	-	-	-
	4	-	-	-	-	-	-	-	-	-	-	-	-	-	-	-	-	-	-	-	-
	5	-	-	-	-	-	-	-	-	-	-	-	-	-	-	-	-	-	-	-	-
6	-	-	-	-	-	-	-	-	-	-	-	-	-	-	-	-	-	-	-	-	
7	-	-	-	-	-	-	-	-	-	-	-	-	-	-	-	-	-	-	-	-	
8	-	-	-	-	-	-	-	-	-	-	-	-	-	-	-	-	-	-	-	-	
9	-	-	-	-	-	-	-	-	-	-	-	-	-	-	-	-	-	-	-	-	
日合計		-	-	-	-	-	-	-	-	-	-	-	-	-	-	-	-	-	-	-	-
*総雨量		-	-	-	-	-	-	-	-	-	-	-	-	-	-	-	-	-	-	-	-

*総雨量は一連降雨の合計

近畿地方整備局 淀川水系 対象洪水観測所時刻流量表(点検後)

近畿地方整備局 淀川水系 対象洪水観測所時刻流量表

洪水		S28. 8. 14																			
日	時	淀川	宇治川	木津川	桂川																
		枚方地点	宇治地点	加茂地点	羽束師地点																
14 日	1																				
	2																				
	3																				
	4																				
	5																				
	6	245.9			308.6	282.4															
	7																				
	8																				
	9																				
	10																				
	11																				
	12																				
	13																				
	14																				
	15																				
	16																				
	17																				
	18	242.5			372.2	225.0															
	19																				
	20																				
	21																				
	22																				
	23																				
	24																				
15 日	1																				
	2																				
	3																				
	4																				
	5					1381.8															
	6	586.5			1295.7																
	7				1688.6																
	8	830.6			2061.7																
	9				2169.9																
	10	1133.8			2550.6																
	11	1568.3			2711.5																
	12	1897.1			2670.8																
	13	2340.3			2511.2																
	14	2709.6			2318.5	400.9															
	15	3002.4			2061.7	438.1															
	16	3188.6			1887.5	448.7															
	17	3270.2			1562.2	448.7															
	18	3270.2			1267.6	448.7															
	19	3188.6																			
	20	3081.5																			
	21	2963.3				346.4															
	22	2784.4																			
	23	2611.5																			
	24	2432.8																			

近畿地方整備局 淀川水系 対象洪水観測所時刻流量表

洪水		S28.9.24																	
日	時	淀川	宇治川	木津川	桂川														
		枚方地点	宇治地点	加茂地点	羽束師地点														
24	1																		
	2																		
	3																		
	4																		
	5																		
	6	34.4		304.2	165.2														
	7																		
	8																		
	9																		
	10																		
	11																		
	12																		
	13																		
	14																		
	15																		
	16																		
	17																		
	18	41.9		277.4	130.2														
	19																		
	20																		
	21																		
	22																		
	23																		
	24																		
25	1																		
	2																		
	3																		
	4																		
	5																		
	6	241.8		312.4	157.6														
	7			401.0															
	8			650.8															
	9	349.6		1112.1	259.2														
	10	391.5		1060.4	342.7														
	11			1112.1	494.7														
	12	531.5		1112.1	581.3														
	13	624.6		1086.1	669.7														
	14	791.8		1112.1	784.1														
	15	1119.9		1302.5	913.7														
	16	1600.2		1664.0	1024.0														
	17	1914.5		2403.0	1154.3														
	18	2590.5		3413.4	1310.7														
	19	3818.2		4287.3	1453.9														
	20	4869.4		5091.5	1548.1														
	21	5935.8		5432.5	1641.2														
	22	6745.1		5490.5	1711.8														
	23	7627.2		5204.0	1728.6														
	24	7563.9		4495.0	1703.4														

近畿地方整備局 淀川水系 対象洪水観測所時刻流量表

洪水		S28.9.24																			
日	時	淀川	宇治川	木津川	桂川																
		枚方地点	宇治地点	加茂地点	羽束師地点																
	1	7169.1		3985.0	1686.7																
	2	6765.0		3459.4	1670.1																
	3	6391.9		2945.4	1637.1																
	4	5973.2		2639.1	1580.2																
	5	5604.8		2281.7	1516.4																
	6	5230.7		2034.3	1453.9																
	7	4802.1		1709.1	1347.7																
	8	4456.2		1502.0	1281.6																
	9	4154.4		1353.9	1189.0																
	10	3893.4		1165.0	1063.3																
26	11	3699.5		1010.0	982.3																
	12	3553.7		912.8	904.6																
日	13	3396.7		866.1	841.8																
	14	3257.1		866.1	770.0																
	15	3161.1		820.6	717.6																
	16	3026.4		798.3	963.4																
	17	2907.7		789.5	935.3																
	18	2778.6		776.3	583.7																
	19																				
	20																				
	21																				
	22																				
	23																				
	24																				

近畿地方整備局 淀川水系 対象洪水観測所時刻流量表

洪水		S31.9.25																	
日	時	淀川	宇治川	木津川	桂川														
		枚方地点	宇治地点	加茂地点	羽束師地点														
25	1																		
	2																		
	3																		
	4																		
	5																		
	6			47.1	208.9														
	7																		
	8																		
	9																		
	10																		
	11																		
	12																		
	13																		
	14																		
	15																		
	16																		
	17																		
	18	28.6		55.4	210.4														
	19																		
	20																		
	21																		
	22																		
	23																		
	24																		
26	1																		
	2																		
	3																		
	4																		
	5																		
	6	41.5		31.4	241.8														
	7																		
	8																		
	9																		
	10																		
	11																		
	12			6.5															
	13			17.3															
	14			37.3															
	15			76.5															
	16			112.1															
	17			148.7															
	18	806.0		166.0	420.7														
	19			166.0															
	20			166.0															
	21			160.1															
	22			154.3															
	23			148.7															
	24																		

近畿地方整備局 淀川水系 対象洪水観測所時刻流量表

洪水		S31.9.25																		
日	時	淀川	宇治川	木津川	桂川															
		枚方地点	宇治地点	加茂地点	羽束師地点															
27 日	1																			
	2																			
	3			160.1																
	4			178.0																
	5			190.5	460.2															
	6	1230.9		206.7	474.4															
	7			259.1																
	8	1301.2		359.8																
	9	1349.1		610.5																
	10	1422.6		1481.3	550.4															
	11	1489.6		1905.7	581.9															
	12	1610.6		3431.7	616.8															
	13	1791.6		4137.3	656.6															
	14	2182.4		4226.4	692.2															
	15	2759.7		3847.2	734.3															
	16	3612.6		3298.5	770.6															
	17	4159.5		2601.3	794.8															
	18	4447.4		2069.5	810.7															
	19	4639.7		1571.0	809.2															
	20	4639.7		1110.3	803.5															
	21	4550.5		878.9	786.2															
	22	4345.6		735.5	763.6															
	23	4103.1		698.6	738.5															
	24	3826.7			711.1															
28 日	1	3573.1																		
	2	3328.2																		
	3	3104.2			632.0															
	4	2888.0																		
	5	2690.9																		
	6	2522.9		297.4	566.0															
	7	2370.9																		
	8	2244.4																		
	9	2131.5																		
	10	2021.5																		
	11	1924.0																		
	12	1847.7																		
	13	1773.0																		
	14	1699.9																		
	15	1637.1																		
	16	1575.5																		
	17	1523.7																		
	18	1472.7		112.1	418.6															
	19	1422.6		51.0																
	20	1397.9																		
	21																			
	22																			
	23																			
	24																			

近畿地方整備局 淀川水系 対象洪水観測所時刻流量表

洪水		S33. 8. 24																	
日	時	淀川	宇治川	木津川	桂川														
		枚方地点	宇治地点	加茂地点	羽束師地点														
24	1																		
	2																		
	3																		
	4																		
	5																		
	6	13.4		67.8	103.9														
	7																		
	8																		
	9																		
	10																		
	11																		
	12																		
	13																		
	14																		
	15																		
	16																		
	17																		
	18	50.9		70.5	78.4														
	19																		
	20																		
	21																		
	22																		
	23																		
	24																		
25	1																		
	2																		
	3																		
	4																		
	5																		
	6	126.0		115.7	64.5														
	7	123.7																	
	8	119.1																	
	9	121.4																	
	10	123.7																	
	11	128.4																	
	12	140.6																	
	13	153.3																	
	14	169.3																	
	15	189.0																	
	16	203.7																	
	17	225.2																	
	18	251.2		766.8	13.2														
	19	289.1		803.3															
	20	325.9		898.2															
	21	406.2		1354.9															
	22	533.4		2101.9															
	23	634.8		2631.9															
	24	756.6		2958.9															

近畿地方整備局 淀川水系 対象洪水観測所時刻流量表

洪水		S33. 8. 24																		
日	時	淀川	宇治川	木津川	桂川															
		枚方地点	宇治地点	加茂地点	羽束師地点															
	1	901.6		3230.6																
	2	1164.3		3380.4																
	3	1164.3		3562.7																
	4	2134.5		3533.6	415.5															
	5	2845.4		3184.5	539.0															
	6	3335.4		2784.4	655.5															
	7	3760.6		2331.9	742.2															
	8	3982.8		1919.4	791.8															
	9	4076.1		1631.5	800.2															
	10	4049.3		1415.5	766.8															
26	11	3956.3		1254.9	702.2															
	12	3760.6		1131.2	629.1															
	13	3544.8		1019.2																
	14	3384.1		922.8																
	15	3120.6		859.6	409.4															
	16	2913.0																		
	17	2712.5																		
	18	2487.6		722.3	257.8															
	19	2333.0																		
	20	2193.1																		
	21	2057.5																		
	22	1944.8																		
	23	1835.2																		
	24	1728.8																		

近畿地方整備局 淀川水系 対象洪水観測所時刻流量表

洪水		S34. 8. 11																	
日	時	淀川	宇治川	木津川	桂川														
		枚方地点	宇治地点	加茂地点	羽束師地点														
11 日	1																		
	2																		
	3																		
	4																		
	5																		
	6																		
	7																		
	8																		
	9																		
	10																		
	11																		
	12																		
	13																		
	14																		
	15																		
	16																		
	17																		
	18	107.0			550.4	169.7													
	19																		
	20																		
	21																		
	22																		
	23																		
	24																		
12 日	1																		
	2																		
	3																		
	4																		
	5																		
	6	152.8			564.3	181.4													
	7																		
	8																		
	9																		
	10																		
	11																		
	12																		
	13																		
	14																		
	15																		
	16																		
	17																		
	18	126.4			400.3	136.9													
	19																		
	20																		
	21				1334.8														
	22				1389.0														
	23				1558.1														
	24				1628.5														

近畿地方整備局 淀川水系 対象洪水観測所時刻流量表

洪水		S34.8.11																	
日	時	淀川	宇治川	木津川	桂川														
		枚方地点	宇治地点	加茂地点	羽束師地点														
13 日	1			1581.4															
	2			1466.7															
	3			1334.8															
	4			1178.7															
	5			1065.5															
	6	902.7		967.2	39.0														
	7																		
	8																		
	9																		
	10	1401.2				238.9													
	11	1477.7				352.4													
	12	1521.0				404.0													
	13	1556.1				434.1													
	14	1600.6				443.4													
	15	1627.6				443.4													
	16	1645.7				475.0													
	17	1663.9				586.9													
	18	1673.0			651.1	746.4													
	19	1747.1				979.6													
	20	1861.2				1223.8													
	21	2069.5				1461.1													
	22	2353.6				1552.6													
	23	2679.1				1575.9													
	24	3251.4				1623.0													
14 日	1	3551.6			1670.9														
	2	3851.2		1229.6	1762.4														
	3	3991.3		1302.8	1907.6														
	4	4220.8		1546.6	2065.2														
	5	4471.7		2056.6	2160.0														
	6	4776.1		2738.1	2166.8														
	7	5011.0		3345.0	2285.0														
	8	5316.6		3604.8	2313.3														
	9	5698.6		3413.3	2341.7														
	10	6146.5		3095.0	2356.0														
	11	6394.7		2738.1	2341.7														
	12	6538.7		2549.3	2313.3														
	13	6484.5		2023.4	2249.9														
	14	6323.2		1724.7	2180.6														
	15	6146.5		1523.5	2058.5														
	16	5868.9		1378.1	1939.9														
	17	5597.7		1250.3	1799.8														
	18	5284.0		1178.7	1670.9														
	19	4916.3			1581.7														
	20	4562.0			1297.0														
	21	4250.0			1142.7														
	22	3963.1			1016.8														
	23	3713.5			907.2														
	24	3458.8			799.6														

近畿地方整備局 淀川水系 対象洪水観測所時刻流量表

洪水		S34.9.25																	
日	時	淀川	宇治川	木津川	桂川														
		枚方地点	宇治地点	加茂地点	羽束師地点														
25	1																		
	2																		
	3																		
	4																		
	5																		
	6	194.9		304.0	270.4														
	7																		
	8																		
	9																		
	10																		
	11																		
	12																		
	13																		
	14																		
	15																		
	16																		
	17																		
	18	48.9		284.3	203.9														
	19																		
	20																		
	21																		
	22																		
	23																		
	24																		
26	1																		
	2																		
	3																		
	4																		
	5																		
	6	308.7		729.6	175.8														
	7																		
	8	443.2																	
	9																		
	10	589.9																	
	11																		
	12	684.0																	
	13																		
	14	743.8		811.4															
	15	771.2		942.2															
	16	785.1		1356.8															
	17	827.5		1675.0															
	18	878.4		2253.9	66.4														
	19	930.8		3283.0															
	20	1198.1		3869.9															
	21	1330.8		4615.6															
	22	1823.4		5307.1	783.0														
	23	2905.1		6046.8	1083.2														
	24	4077.2		6700.0	1268.5														

近畿地方整備局 淀川水系 対象洪水観測所時刻流量表

洪水		S34.9.25																		
日	時	淀川	宇治川	木津川	桂川															
		枚方地点	宇治地点	加茂地点	羽束師地点															
	1	5319.6		6633.2	1413.7															
	2	6325.0		5983.3	1524.3															
	3	7099.4		5548.3	1639.0															
	4	7503.4		4076.3	1717.8															
	5	7633.3		3143.8	1757.9															
	6	7589.8		2617.2	1762.9															
	7	7353.3		2292.9	1737.8															
	8	6932.7		2063.8	1692.9															
	9	6484.3		1917.7	1600.3															
	10	6070.4		1708.7	1477.7															
27	11	5558.2		1543.7	1364.4															
	12	4998.0		1356.8	1242.9															
日	13	4635.3		1238.8	1083.2															
	14	4189.2			949.1															
	15	3857.8			830.8															
	16	3495.8																		
	17	3207.7																		
	18	2918.6		1019.1	606.0															
	19	2681.6																		
	20	2454.7																		
	21	2320.9			456.8															
	22	2202.6																		
	23	2098.7																		
	24	2019.7																		

近畿地方整備局 淀川水系 対象洪水観測所時刻流量表

洪水		S35. 8. 28																	
日	時	淀川	宇治川	木津川	桂川														
		枚方地点	宇治地点	加茂地点	羽束師地点														
28	1																		
	2																		
	3																		
	4																		
	5																		
	6	930.1		479.2	908.4														
	7																		
	8																		
	9																		
	10																		
	11																		
	12																		
	13																		
	14																		
	15																		
	16																		
	17																		
	18	955.4		369.1	911.0														
	19																		
	20																		
	21																		
	22																		
	23																		
	24																		
29	1																		
	2																		
	3																		
	4																		
	5																		
	6	887.3		273.4	911.0														
	7																		
	8																		
	9																		
	10																		
	11																		
	12																		
	13																		
	14																		
	15																		
	16																		
	17																		
	18	1295.4		835.1	913.5														
	19																		
	20																		
	21																		
	22																		
	23																		
	24																		

近畿地方整備局 淀川水系 対象洪水観測所時刻流量表

洪水		S35. 8. 28																			
日	時	淀川	宇治川	木津川	桂川																
		枚方地点	宇治地点	加茂地点	羽束師地点																
	1	1740.7																			
	2	1876.4																			
	3	1980.1																			
	4	2124.6																			
	5	2201.6				1819.9															
	6	2382.5			729.4	1827.1															
	7	2540.8				1882.2															
	8	2728.8				1956.8															
	9	2815.9				2052.1															
	10	2917.1				2133.9															
	11	3007.1				2237.5															
	12	3078.8				2273.9															
	13	3144.7				2314.7															
	14	3191.3				2310.6															
	15	3224.8				2322.9															
	16	3251.6				2335.2															
	17	3271.9				2331.1															
	18	3258.4			486.1	2306.5															
	19	3258.4				2249.6															
	20	3238.2				2173.5															
	21	3204.7				2090.9															
	22	3151.4				1994.6															
	23	3098.5				1882.2															
	24	3039.6				1772.9															
						1642.7															

近畿地方整備局 淀川水系 対象洪水観測所時刻流量表

洪水		S36.6.24																			
日	時	淀川	宇治川	木津川	桂川																
		枚方地点	宇治地点	加茂地点	羽束師地点																
24 日	1																				
	2																				
	3																				
	4																				
	5																				
	6																				
	7																				
	8																				
	9																				
	10																				
	11																				
	12																				
	13																				
	14																				
	15																				
	16																				
	17																				
	18																				
	19																				
	20																				
	21																				
	22																				
	23																				
	24																				
25 日	1																				
	2																				
	3																				
	4																				
	5																				
	6																				
	7																				
	8																				
	9																				
	10																				
	11																				
	12																				
	13																				
	14																				
	15																				
	16																				
	17																				
	18																				
	19																				
	20																				
	21																				
	22																				
	23																				
	24																				

近畿地方整備局 淀川水系 対象洪水観測所時刻流量表

洪水		S36.6.24																	
日	時	淀川	宇治川	木津川	桂川														
		枚方地点	宇治地点	加茂地点	羽束師地点														
26	1																		
	2																		
	3																		
	4																		
	5																		
	6	347.7		245.2	337.1														
	7																		
	8																		
	9																		
	10				639.7														
	11			1233.1	713.7														
	12			1433.8	758.4														
	13			1632.5	851.9														
	14	1337.6		1862.2	882.8														
	15	1579.6		1992.2	903.0														
	16	1936.6		2087.7	916.6														
	17	2287.9		2049.2	925.7														
	18	2668.6		1898.9	932.5														
	19	2922.8		1754.3	930.2														
	20	3115.0		1632.5	918.8														
	21	3213.4		1548.1	903.0														
	22	3250.6																	
	23	3225.8																	
	24	3151.7			836.7														
27	1	3042.2																	
	2	2958.4																	
	3	2852.3			746.1														
	4	2691.2																	
	5																		
	6	2646.0		889.8	709.7														
	7	2351.1			705.7														
	8	2277.5		1089.1	707.7														
	9	2215.3		1506.8	733.9														
	10	2184.6		1807.8	768.8														
	11	2236.0		1992.2	796.0														
	12	2340.5		2087.7	858.5														
	13	2579.0		2087.7	939.4														
	14	2899.2		2087.7	1021.5														
	15	3250.6		2165.7	1079.8														
	16	3622.2		2165.7	1129.6														
	17	3890.1		2146.1	1160.0														
	18	4083.3		2030.1	1172.8														
	19	4224.2		1898.9	1175.4														
	20	4295.6		1736.6	1172.8														
	21	4281.2		1632.5	1144.7														
	22	4195.9		1548.1	1124.6														
	23	4083.3			1087.2														
	24	3903.7			1038.3														

近畿地方整備局 淀川水系 対象洪水観測所時刻流量表

洪水		S36. 10. 26																	
日	時	淀川	宇治川	木津川	桂川														
		枚方地点	宇治地点	加茂地点	羽束師地点														
26	1																		
	2																		
	3																		
	4																		
	5																		
	6	171.3		52.4	472.3														
	7																		
	8																		
	9																		
	10																		
	11																		
	12																		
	13																		
	14																		
	15																		
	16																		
	17																		
	18	180.9		70.8	479.4														
	19																		
	20																		
	21																		
	22																		
	23																		
	24																		
27	1	4246.7																	
	2	3717.0																	
	3	3430.1																	
	4	3141.3																	
	5	2878.1																	
	6	2663.4		1.6	437.2														
	7	2480.8																	
	8	2293.2																	
	9	2146.3																	
	10	1836.0																	
	11	1540.4																	
	12	1357.8																	
	13	1296.6																	
	14	1279.4																	
	15	1186.7																	
	16	879.0																	
	17	617.5																	
	18	402.0		245.6	324.0														
	19																		
	20																		
	21	1512.3																	
	22																		
	23																		
	24																		

近畿地方整備局 淀川水系 対象洪水観測所時刻流量表

洪水		S36. 10. 26																			
日	時	淀川	宇治川	木津川	桂川																
		枚方地点	宇治地点	加茂地点	羽束師地点																
	1	1331.4			981.9																
	2	1429.5			1117.0																
	3	1540.4		1096.9	1237.4																
	4	1795.1		1386.5	1315.8																
	5	2146.3		1598.5	1429.7																
	6	2626.3		2212.7	1513.9																
	7	3277.3		2748.9	1662.6																
	8	3849.9		3343.3	1748.7																
	9	4646.7		3872.9	1874.8																
	10	5376.8		4247.6	1980.8																
28	11	6029.0		4120.8	2064.8																
	12	6640.0		4183.9	2120.0																
日	13	7097.4		3885.1	2150.4																
	14	7383.3		3573.9	2181.1																
	15	7507.5		3120.5	2186.2																
	16	7507.5		2596.9	2160.6																
	17	7342.1		2103.4	2109.9																
	18	7097.4		1645.9	2030.0																
	19	6777.6		1244.4	1917.8																
	20	6330.8		922.6	1808.9																
	21	4200.0		699.8	1676.0																
	22	5394.4		648.9	1531.0																
	23	4945.9		599.9	1400.8																
	24	4516.8			1284.2																

近畿地方整備局 淀川水系 対象洪水観測所時刻流量表

洪水		S37. 8. 24																	
日	時	淀川	宇治川	木津川	桂川														
		枚方地点	宇治地点	加茂地点	羽束師地点														
24	1																		
	2																		
	3																		
	4																		
	5																		
	6			370.1	307.8														
	7																		
	8																		
	9																		
	10																		
	11																		
	12																		
	13																		
	14																		
	15																		
	16																		
	17																		
	18			361.1	216.9														
	19																		
	20																		
	21																		
	22																		
	23																		
	24																		
25	1																		
	2																		
	3																		
	4																		
	5																		
	6			299.0	277.1														
	7																		
	8																		
	9																		
	10																		
	11																		
	12																		
	13																		
	14																		
	15																		
	16																		
	17																		
	18			352.3	281.4														
	19																		
	20																		
	21																		
	22																		
	23																		
	24																		

近畿地方整備局 淀川水系 対象洪水観測所時刻流量表

洪水		S37. 8. 24																	
日	時	淀川	宇治川	木津川	桂川														
		枚方地点	宇治地点	加茂地点	羽束師地点														
	1																		
	2																		
	3																		
	4																		
	5																		
	6			632.8	246.7														
	7			1434.3															
	8			1915.8															
	9			2460.8															
	10			2700.7															
26	11	602.1		2619.5															
	12	842.1		2460.8															
	13	1009.8		2232.0															
	14	1434.3		1836.0															
	15	1834.2		1365.4															
	16	2182.9																	
	17	2526.1																	
	18	2646.1		842.5	319.9														
	19	2646.1																	
	20	2526.1																	
	21	2478.9																	
	22	2374.3																	
	23	2205.0																	
	24	2052.6																	

近畿地方整備局 淀川水系 対象洪水観測所時刻流量表

洪水		S40.9.16																	
日	時	淀川	宇治川	木津川	桂川	天ヶ瀬ダム													
		枚方地点	宇治地点	加茂地点	羽東師地点	放流量													
16	1	1214.4																	
	2	1130.1																	
	3	1070.8																	
	4	1013.0																	
	5	950.0																	
	6	895.6			222.5														
	7	922.6			211.7														
	8	869.0			206.3														
	9	772.9			198.5														
	10	688.3			190.8														
	11	636.5			185.8														
	12	597.6			178.3														
	13	549.4			171.1														
	14	523.5			168.7														
	15	488.3			163.9														
	16	473.6			159.3														
	17	473.6			154.6														
	18	478.5			152.4														
	19	498.2			147.9														
	20	533.8			143.4														
	21	597.6			141.2														
	22	670.8			141.2														
	23	760.5			143.4														
	24	869.0			145.6														
17	1	991.8		143.4	1069.0														
	2	1122.6		145.6	1121.6														
	3	1269.6		143.4	1150.2														
	4	1425.5		147.9	1161.0														
	5	1537.4		152.4	1143.0														
	6	1662.7		139.1	1111.0														
	7	1727.1		166.3	1072.4														
	8	1783.3		175.9	1017.6														
	9	1811.8		180.8	967.5														
	10	1811.8		198.5															
	11	1792.8		209.0															
	12	1745.8		217.0	840.2														
	13	1699.3		225.2															
	14	1662.7		242.1															
	15	1626.4		280.7	921.9														
	16	1635.4		342.2	918.7														
	17	1690.1		409.8	977.5														
	18	1783.3		499.8	1034.6														
	19	1898.5		701.7															
	20	2088.2		1077.7															
	21	2308.4		2037.5															
	22	2607.7		3185.1	1673.5														
	23	3059.8		4330.5	1783.7														
	24	3709.8		4982.0	1897.3														

近畿地方整備局 淀川水系 対象洪水観測所時刻流量表

洪水		S40.9.16																		
日	時	淀川	宇治川	木津川	桂川		天ヶ瀬ダム													
		枚方地点	宇治地点	加茂地点	羽東師地点		放流量													
	1	4678.8		5311.5	1967.2		652													
	2	5574.8		4904.5	2038.3		595													
	3	6351.7		4210.5	2072.0		478													
	4	6768.4		3395.9	2086.5		199													
	5	6842.2		2745.3	2052.7		0													
	6	6658.4		2302.6	1986.0		0													
	7	6405.3		1859.1	1888.1		0													
	8	5913.9		1548.5	1774.7		0													
	9	5574.8		1292.6	1643.3		0													
	10	5133.0		1083.8	1463.8		0													
18	11	4678.8		983.4	1287.0		0													
	12	4245.6		898.9	1212.1		25													
日	13	3875.1		839.3	1111.0		82													
	14	3481.8		756.3	1021.0		92													
	15	3210.1		716.4	951.1		123													
	16	2961.6		677.6			183													
	17	2746.6		649.2			450													
	18	2630.6		626.0	785.8		688													
	19	2539.6		580.9			565													
	20	2450.2		559.0			565													
	21	2276.3		529.0	660.5		565													
	22	2212.7		495.7			565													
	23	2139.6		475.5			646													
	24	2078.0		459.6	573.7		645													

近畿地方整備局 淀川水系 対象洪水観測所時刻流量表

洪水		S47.9.13																	
日	時	淀川	宇治川	木津川	桂川		天ヶ瀬ダム	高山ダム	青蓮寺ダム										
		枚方地点	宇治地点	加茂地点	羽東師地点		放流量	放流量	放流量										
13 日	1	235.9		25.2															
	2	225.5		24.2															
	3	213.7		24.2															
	4	208.7		25.2															
	5	203.8		25.2															
	6	203.8		25.2															
	7	200.5		26.2															
	8	197.3		26.2															
	9	197.3		26.2															
	10	198.9		27.2															
	11	198.9		27.2															
	12	198.9		27.2															
	13	210.3		28.3															
	14	213.7		27.2															
	15	217.0		27.2															
	16	220.4		28.3															
	17	222.1		27.2															
	18	222.1		28.3															
	19	225.5		30.4															
	20	227.2		31.6															
	21	228.9		35.0															
	22	230.7		36.2															
	23	228.9		36.2															
	24	227.2		35.0															
14 日	1	218.7		36.2															
	2	212.0		35.0															
	3	208.7		35.0															
	4	208.7		36.2															
	5	208.7		36.2															
	6	208.7		36.2															
	7	208.7		36.2															
	8	208.7		36.2															
	9	202.1		35.0															
	10	198.9		36.2															
	11	212.0		36.2															
	12	208.7		36.2															
	13	210.3		38.7															
	14	222.1		39.9															
	15	228.9		42.5															
	16	230.7		46.5															
	17	228.9		46.5															
	18	228.9		47.9															
	19	230.7		49.3															
	20	228.9		52.2															
	21	232.4		58.1															
	22	234.2		66.0															
	23	239.4		71.0															
	24	244.8		76.2															

近畿地方整備局 淀川水系 対象洪水観測所時刻流量表

洪水		S47.9.13																	
日	時	淀川	宇治川	木津川	桂川		天ヶ瀬ダム	高山ダム	青蓮寺ダム										
		枚方地点	宇治地点	加茂地点	羽東師地点		放流量	放流量	放流量										
15	1	248.3		83.3															
	2	251.9		85.2															
	3	255.6		88.9															
	4	264.8		94.7															
	5	278.0		105.9															
	6	287.6		117.9															
	7	303.3		137.3															
	8	311.3		172.8															
	9	327.6		172.8															
	10	350.7		188.2															
	11	365.9		196.1															
	12	374.6		200.1															
	13	381.3		212.5															
	14	394.8		216.6															
	15	399.4		219.9															
	16	410.8		225.6															
	17	427.2		228.6															
	18	434.3		234.5															
	19	427.2		237.4															
	20	422.5		237.4															
	21	420.2		237.4															
	22	420.2		237.4															
	23	420.2		234.5															
	24	420.2		228.6															
16	1	415.5		228.6			39	80	19										
	2	408.5		222.7			39	80	19										
	3	401.6		219.9			41	80	19										
	4	397.1		219.9			40	80	19										
	5	392.5		216.6			40	80	19										
	6	388.0		212.5			45	80	19										
	7	383.5		216.6		1.4	55	80	19										
	8	381.3		212.5			54	80	19										
	9	376.9		208.3			54	78	19										
	10	372.4		212.5			71	85	19										
	11	372.4		212.5			70	95	24										
	12	372.4		216.6			87	115	30										
	13	379.1		228.6			121	125	29										
	14	388.0		246.5			328	135	40										
	15	392.5		268.2			521	145	65										
	16	431.9		294.2			578	165	100										
	17	524.2		324.9			599	214	100										
	18	622.6		536.5		25.7	601	265	100										
	19	714.0		705.1			587	346	154										
	20	834.7		967.8				480	216										
	21	987.2		1370.5			564	886	102										
	22	1314.9		2182.0			700	1034	106										
	23	1645.6		2520.1			764	799	127										
	24	2013.3		2966.4				599	177										

近畿地方整備局 淀川水系 対象洪水観測所時刻流量表

洪水		S47.9.13																	
日	時	淀川	宇治川	木津川	桂川		天ヶ瀬ダム	高山ダム	青蓮寺ダム										
		枚方地点	宇治地点	加茂地点	羽東師地点		放流量	放流量	放流量										
	1	2313.4		3126.9	1588.7			620	151										
	2	3401.2		3258.3	1700.9		811	632	125										
	3	4098.9		3062.2	1876.4		657	577	128										
	4	4668.5		2799.9	2117.3		653	588	100										
	5	4982.4		2500.7	2226.9		604	587	100										
	6	5166.4		2191.1	2312.6		604	587	100										
	7	5228.4		2004.7	2272.9		600	587											
	8	5228.4		1843.2	2246.6		596	587	100										
	9	5120.1		1720.5	2187.9		590	587	100										
	10	4982.4		1609.8	1894.4														
17	11	4757.2		1510.2	1610.8														
	12	4537.1		1421.2	1325.0														
日	13	4294.1		1356.2	1178.2														
	14	3989.4		1278.8	995.9														
	15	3722.2		1210.5															
	16	3476.9		1150.5															
	17	3264.5		1098.5															
	18	3130.7		1029.0	869.2														
	19	2929.3		937.9															
	20	2848.4		879.4															
	21	2601.3		862.3															
	22	2514.2		845.3															
	23	2396.9		839.7															
	24	2292.7		828.5															

近畿地方整備局 淀川水系 対象洪水観測所時刻流量表

洪水		S57.7.31																	
日	時	淀川	宇治川	木津川	桂川		天ヶ瀬ダム	高山ダム	青蓮寺ダム	室生ダム									
		枚方地点	宇治地点	加茂地点	羽束師地点		放流量	放流量	放流量	放流量									
31	1	326.2		59.1															
	2	337.9		59.1															
	3	335.0		60.4															
	4	346.8		59.1															
	5	340.9		59.1															
	6	340.9		59.1															
	7	335.0		59.1															
	8	329.1		57.7															
	9	332.1		57.7															
	10	323.3		57.7															
	11	323.3		57.7															
	12	320.5		57.7															
	13	326.2		57.7															
	14	326.2		57.7															
	15	329.1		57.7															
	16	326.2		57.7															
	17	326.2		57.7															
	18	346.8		57.7															
	19	399.5		57.7															
	20	415.7		60.4															
	21	425.6		60.4															
	22	439.0		61.8															
	23	432.3		61.8															
	24	422.3		61.8															
1	1	419.0		63.2			183	38	25	3									
	2	419.0		64.6			184	39	25	6									
	3	425.6		67.5			185	42	35										
	4	422.3		70.4			188	45	100	31									
	5	425.6		78.0			189	128	100	43									
	6	435.6		97.9	621.5		189	303	179	109									
	7	456.0		305.9			188	503	143	225									
	8	505.2		870.5			194	503	146	250									
	9	607.3		1072.2			354	553	181	224									
	10	684.8		1088.6			496	692	181	168									
	11	758.1		1110.7			591	699	181	133									
	12	825.9		1149.8			590	696	181	130									
	13	915.9		1149.8			658	597	181	127									
	14	1078.0		1144.1			590	541	180	123									
	15	1316.5		1105.1			590	580	180	120									
	16	1655.4		1138.5			595	674	180	119									
	17	1954.0		1259.4			597	787	180	163									
	18	2169.8		1448.8	39.1		593	1010	198	224									
	19	2341.3		1839.0			601	1131	241	268									
	20	2490.8		2244.1			596	1230	290	317									
	21	2664.6		2503.1			736	1268	357	340									
	22	2854.3		2767.6			830	1313	345	368									
	23	3103.3		3082.1			830	1369	388	358									
	24	3418.0		3345.9			830	1424	395	373									

近畿地方整備局 淀川水系 対象洪水観測所時刻流量表

洪水		S57.7.31																	
日	時	淀川	宇治川	本津川	桂川		天ヶ瀬ダム	高山ダム	青蓮寺ダム	室生ダム									
		枚方地点	宇治地点	加茂地点	羽束師地点		放流量	放流量	放流量	放流量									
	1	3841.7		3630.5	446.6		832	1494	381	354									
	2	4402.9		3833.6			838	1535	279	284									
	3	4723.9		3989.5			836	1408	279	290									
	4	5192.3		3885.2			835	1401	279	281									
	5	5611.5		3782.3			835	1349	221	277									
	6	5973.2		3491.6	1651.4		830	1232	191	43									
	7	6121.0		3119.1	1789.0		820	1015	154	44									
	8	6270.7		2698.1			600	1011	16	45									
	9	6270.7		2461.7	1877.9		556	1003	4	49									
	10	6121.0		2283.6			440	993	4	58									
2	11	5973.2		2119.9			368	896	6	69									
	12	5827.1		1977.0			379	800	19	78									
日	13	5441.9		1823.5	1100.1		394	790	41	85									
	14	5165.0		1719.1	903.3		536	738	56	85									
	15	4855.5		1603.6	692.8		584	580	75	85									
	16	4440.8		1471.6	538.6		592	518	75	84									
	17	4203.3		1332.3	347.6		593	515	75	83									
	18	3924.6		1262.1	347.6		593	512	75	83									
	19	3748.0		1218.5			590	467	75	82									
	20	3564.1		1145.4			494	465	74	82									
	21	3340.7		1103.8			495	397	74	81									
	22	3135.1		1080.3			496	396	74	80									
	23	2936.1		1006.0			496	395	80	79									
	24	2743.6		989.2															

近畿地方整備局 淀川水系 対象洪水観測所時刻流量表

洪水		S57.7.31																	
日	時	淀川	宇治川	本津川	桂川		天ヶ瀬ダム	高山ダム	青蓮寺ダム	室生ダム									
		枚方地点	宇治地点	加茂地点	羽束師地点		放流量	放流量	放流量	放流量									
3	1	2567.3		1006.0															
	2	2415.5		1092.0															
	3	2286.4		1319.4															
	4	2160.9		1505.8															
	5	2056.2		1697.2															
	6	1979.3		1925.6	59.4														
	7	2013.3		2142.9															
	8	2108.2		2267.8															
	9	2332.1		2212.7															
	10	2586.6		2220.5															
	11	2834.0		2236.2															
	12	3071.6		2236.2															
	13	3253.3		2158.3															
	14	3395.8		2081.8															
	15	3507.5		1954.9															
	16	3575.4		1793.4															
	17	3598.2		1646.4															
	18	3609.6		1485.2	31.0														
	19	3598.2		1411.1															
	20	3530.1		1325.9															
	21	3451.5		1230.9															
	22	3351.7		1139.4															
	23	3220.9		1074.5															
	24	3103.3		1034.3															
4	1	2967.1		1000.4															
	2	2823.9		972.5															
	3	2674.4		950.5															
	4	2567.3		923.4															
	5	2434.2		907.3															
	6	2313.8		891.4	171.7														
	7	2232.2		859.9															
	8	2152.1		788.7															
	9	2099.5		720.6															
	10	2047.6		660.1															
	11	1996.3		619.8															
	12	1928.9		593.6															
	13	1870.9		580.7															
	14	1805.7		576.4															
	15	1741.6		563.8															
	16	1655.4		559.6															
	17	1511.7		547.0															
	18	1472.4		538.8	423.2														
	19	1417.4		530.6															
	20	1387.4		522.5															
	21	1375.4		490.6															
	22	1357.6		452.1															
	23	1363.6		383.4															
	24	1334.1		317.1															

近畿地方整備局 淀川水系 対象洪水観測所時刻流量表

洪水		H16.10.18																	
日	時	淀川	宇治川	木津川	桂川		天ヶ瀬ダム	高山ダム	青蓮寺ダム	室生ダム	布目ダム	比奈知ダム	日吉ダム						
		枚方地点	宇治地点	加茂地点	羽束師地点		放流量	放流量	放流量	放流量	放流量	放流量	放流量	放流量					
18	1	168.2	43.1	21.8		102	16	4	4	1	2	2	2						
	2	168.2	43.1	21.8		102	16	4	4	1	2	2	2						
	3	168.2	43.1	21.1		102	16	4	4	1	2	2	2						
	4	168.2	43.1	20.4		103	16	4	4	1	2	2	2						
	5	168.2	41.9	19.1		103	16	4	4	1	2	2	2						
	6	168.2	41.9	19.1		103	16	4	4	1	2	2	2						
	7	168.2	41.9	19.1		101	16	4	4	1	2	2	2						
	8	168.2	41.9	19.1		101	16	4	4	1	2	2	2						
	9	168.2	41.9	19.1		102	17	4	4	1	2	2	2						
	10	168.2	41.9	19.7		102	17	4	4	1	2	2	2						
	11	168.2	41.9	19.7		103	17	4	4	1	4	2	2						
	12	168.2	41.9	20.4		102	17	4	4	1	4	2	2						
	13	168.2	41.9	21.1		102	17	4	4	1	4	2	2						
	14	168.2	41.9	21.1		102	17	4	4	1	4	2	2						
	15	168.2	43.1	21.1		102	17	4	4	1	4	2	2						
	16	168.2	41.9	21.1		103	17	4	4	1	4	2	2						
	17	168.2	41.9	20.4		103	18	4	4	1	4	2	2						
	18	168.2	41.9	20.4		104	18	4	4	1	4	2	2						
	19	171.3	41.9	20.4		106	18	4	4	1	4	2	2						
	20	174.6	41.9	19.7		108	18	4	4	2	4	2	2						
	21	174.6	43.1	19.1		108	18	4	4	2	4	2	2						
	22	174.6	43.1	18.4		108	18	4	4	2	4	2	2						
	23	174.6	43.1	18.4		107	18	4	4	2	4	2	2						
	24	171.3	43.1	18.4		107	18	4	4	2	4	2	2						
19	1	168.2	43.1	19.1		102	18	4	4	2	4	2	2						
	2	168.2	43.1	19.1		106	18	4	4	2	4	2	2						
	3	174.6	43.1	19.1		107	18	4	4	2	4	2	2						
	4	174.6	43.1	19.7		107	18	4	4	2	4	2	2						
	5	174.6	44.3	19.1		106	18	4	5	2	4	2	2						
	6	174.6	44.3	19.1		107	18	4	5	2	4	2	2						
	7	174.6	45.5	19.7		107	18	4	6	2	4	2	2						
	8	174.6	45.5	20.4		107	18	4	6	2	5	2	2						
	9	174.6	46.7	21.8		106	20	5	6	4	5	2	2						
	10	174.6	48.0	21.8		107	20	5	7	4	5	2	2						
	11	174.6	49.3	22.5		107	22	7	12	4	6	2	2						
	12	177.8	51.9	24.8		109	25	7	12	4	7	3	3						
	13	184.4	55.9	37.5		113	28	7	12	8	7	7	7						
	14	184.4	62.9	50.7		113	31	8	12	5	7	14	14						
	15	187.7	65.8	73.6		116	36	8	12	5	7	14	14						
	16	219.1	73.4	108.4		145	39	8	12	5	7	17	17						
	17	441.9	226.4	84.8	128.4	146	48	10	12	5	9	18	18						
	18	478.8	226.4	93.4	113.3	147	54	10	12	9	9	18	18						
	19	512.9	230.1	106.1	110.0	147	66	11	12	14	9	19	19						
	20	557.1	226.4	123.7	125.0	148	69	13	12	16	11	24	24						
	21	579.9	226.4	151.4	141.6	148	69	13	12	16	11	28	28						
	22	607.8	230.1	182.0	152.0	148	71	13	12	16	11	30	30						
	23	612.5	233.8	202.2	152.0	143	84	13	12	16	11	33	33						
	24	612.5	241.4	218.0	152.0	159	97	13	34	20	11	36	36						

近畿地方整備局 淀川水系 対象洪水観測所時刻流量表

洪水		H16.10.18																	
日	時	淀川	宇治川	木津川	桂川		天ヶ瀬ダム	高山ダム	青蓮寺ダム	室生ダム	布目ダム	比奈知ダム	日吉ダム						
		枚方地点	宇治地点	加茂地点	羽束師地点		放流量	放流量	放流量	放流量	放流量	放流量	放流量	放流量					
20	1	612.5	237.6	242.9	152.0		153	103	13	35	20	11	38						
	2	603.1	230.1	272.2	147.4		142	103	13	35	20	11	38						
	3	598.4	219.1	296.8	140.4		141	103	16	35	17	11	38						
	4	589.1	215.5	303.1	134.8		134	103	16	35	14	11	38						
	5	579.9	201.4	303.1	131.5		128	103	20	34	14	11	38						
	6	570.7	204.9	293.6	126.7		128	103	24	34	14	11	38						
	7	566.1	215.5	284.3	126.7		138	103	24	27	14	11	38						
	8	566.1	215.5	272.2	128.4		138	103	24	17	14	11	38						
	9	575.3	204.9	266.2	138.2		128	103	24	17	14	11	37						
	10	593.7	204.9	260.3	141.6		132	103	24	17	14	11	38						
	11	646.1	219.1	257.4	150.9		144	103	24	17	14	20	38						
	12	690.5	226.4	257.4	180.5		144	103	24	17	14	28	39						
	13	762.6	226.4	263.2	211.3		148	106	36	30	14	43	49						
	14	900.3	245.2	275.2	264.6		165	151	104	61	24	104	63						
	15	1173.4	276.8	319.2	339.4		186	242	174	120	54	144	100						
	16	1362.4	289.1	462.7	491.4		187	329	252	149	72	173	143						
	17	1675.7	301.8	708.4	721.9		246	523	331	161	72	244	146						
	18	2060.1	417.4	1035.3	1096.0		281	725	286	146	72	286	146						
	19	2467.2	427.4	1514.8	1570.6		284	929	225	110	72	124	149						
	20	2864.8	479.5	1954.3	1952.7		365	1064	141	87	34	124	149						
	21	3146.5	672.6	2237.9	2117.1		449	758	141	74	24	100	149						
	22	3391.2	540.2	2077.0	2130.4		341	556	91	59	15	70	149						
	23	3645.2	545.9	1720.0	2157.0		370	489	91	56	13	60	148						
	24	3876.2	545.9	1410.2	2121.5		368	401	65	46	15	49	149						
21	1	4048.7	512.2	1193.4	2029.7		341	323	65	42	15	49	149						
	2	4180.6	506.7	988.9	1910.5		340	311	65	38	12	40	149						
	3	4213.9	506.7	840.1	1734.4		340	261	65	38	10	31	149						
	4	4191.7	501.2	757.7	1566.8		338	261	65	32	8	31	149						
	5	4092.4	453.1	670.1	1411.3		310	260	65	26	8	31	149						
	6	3919.0	447.9	623.7	1264.0		309	233	45	26	8	31	149						
	7	3686.7	442.7	583.4	1134.4		308	207	45	26	8	31	149						
	8	3411.2	437.6	540.2	993.7		305	207	45	26	5	5	149						
	9	3136.9	437.6	498.7	902.1		304	206	45	26	5	25	148						
	10	2855.7	432.5	478.5	806.8		303	158	45	26	5	25	148						
	11	2596.4	432.5	431.9	732.3		302	146	45	26	5	25	149						
	12	2357.8	427.4	387.6	663.8		300	146	35	26	5	19	149						
	13	2178.4	427.4	362.9	601.1		300	146	35	26	5	19	149						
	14	2021.4	422.4	352.6	557.2		297	146	35	26	5	16	149						
	15	1892.6	417.4	349.1	517.2		296	146	35	20	5	16	149						
	16	1782.5	534.6	335.7	487.1		425	146	35	20	5	16	149						
	17	1703.9	653.7	329.0	466.2		478	121	35	17	5	16	149						
	18	1654.7	730.9	319.2	447.7		587	121	28	16	5	16	150						
	19	1633.9	876.4	290.5	425.6		670	121	28	14	5	16	153						
	20	1640.8	942.8	278.2	410.0		689	105	12	15	5	16	149						
	21	1675.7	883.7	272.2	394.6		670	105	12	15	5	11	150						
	22	1703.9	913.0	257.4	383.2		671	105	16	14	5	11	149						
	23	1718.0	920.4	242.9	375.7		671	105	16	13	5	11	149						
	24	1718.0	891.0	240.1	368.3		671	90	16	12	5	11	149						