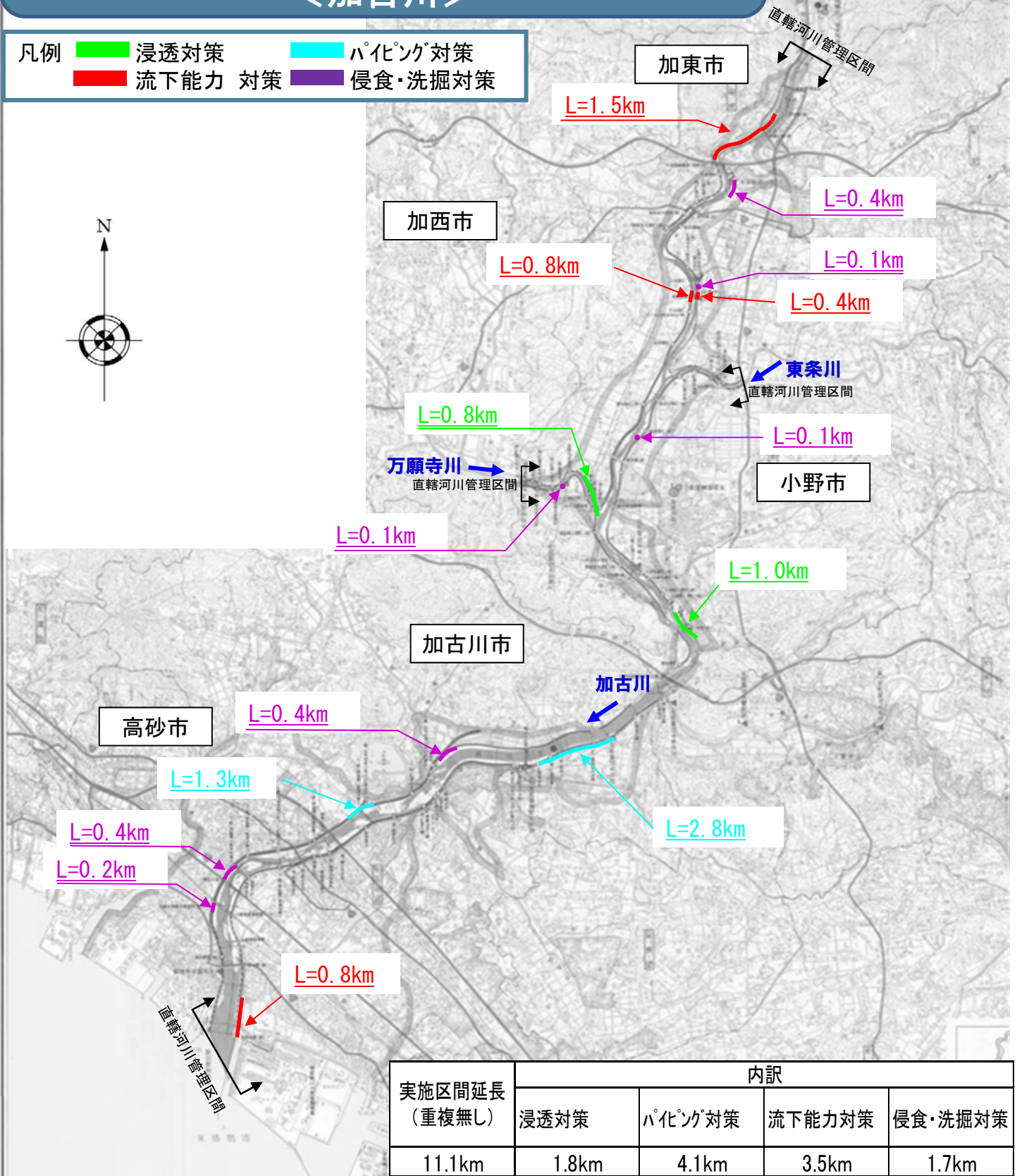
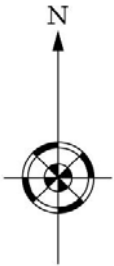


洪水を安全に流すためのハード対策 概要図 <加古川>

- 凡例
- 浸透対策 (Green)
 - パ化^ング対策 (Cyan)
 - 流下能力対策 (Red)
 - 侵食・洗掘対策 (Purple)



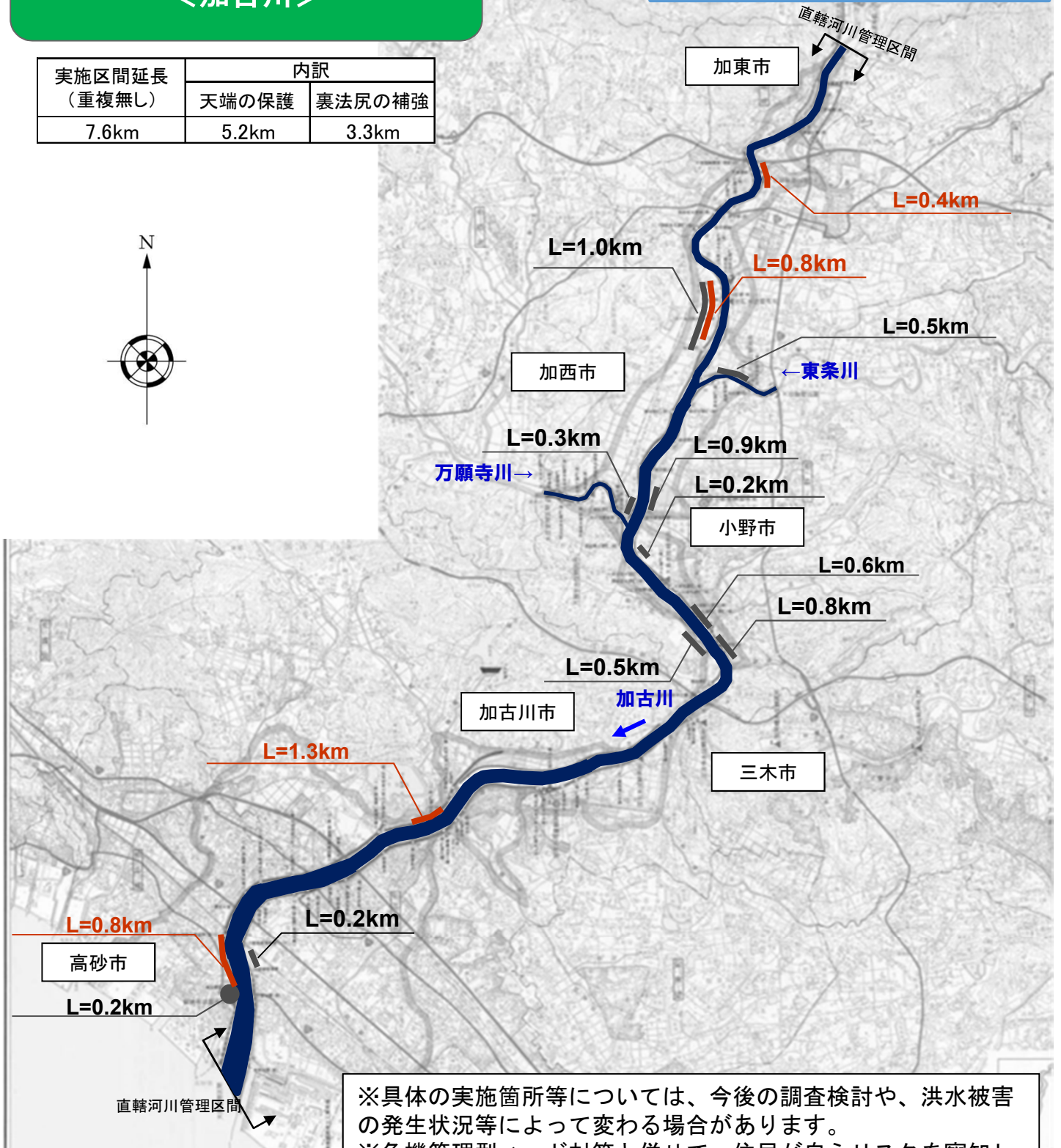
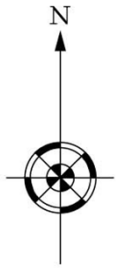
実施区間延長 (重複無し)	内訳			
	浸透対策	パ化 ^ン グ対策	流下能力対策	侵食・洗掘対策
11.1km	1.8km	4.1km	3.5km	1.7km

※具体的実施箇所等については、今後の調査検討や、洪水被害の発生状況等によって変わる場合があります。
 ※表示されている各対策の延長計については、四捨五入の関係で概要図と合致しない場合があります。
 ※今後概ね5年間で対策を実施する区間を記載しています。

危機管理型ハード対策 概要図 ＜加古川＞

凡例  天端の保護
 裏法尻の補強

実施区間延長 (重複無し)	内訳	
	天端の保護	裏法尻の補強
7.6km	5.2km	3.3km



※具体的実施箇所等については、今後の調査検討や、洪水被害の発生状況等によって変わる場合があります。
 ※危機管理型ハード対策と併せて、住民が自らリスクを察知し、自主的に避難できるようなソフト対策を実施予定です。
 ※表示されている各対策の延長計については、四捨五入の関係で概要図と合致しない場合があります。
 ※今後概ね5年間で対策を実施する区間を記載しています。