

「安全性」・「信頼性」を確保！

すさみ町から串本町までの地域では、国道42号が唯一の幹線道路ですが、急カーブなど線形の厳しい箇所や、大雨によるり面崩落、台風による越波などにより被災するリスクの高い箇所が多数あります。また、南海トラフ巨大地震の発生時には、津波の襲来により最大6割の区間が浸水し、通行不能となることが予測されています。

すさみ串本道路の開通により、線形の厳しい箇所や災害のリスクが高い箇所を回避した通行が可能になります。また、すさみ串本道路は、予測される津波高を回避できる高さで計画しており、津波発生時の一時的な避難場所として、地域の避難活動を支援するほか、救命・救急、災害復興に貢献する、災害時の安全性・信頼性を確保する道路です。

※すさみ串本道路に並行する国道42号の区間

津波発生時のイメージ図



台風による越波状況 (すさみ町江住地先)



法面崩落状況 (串本町和深地先)



線形が厳しい箇所 (串本町和深地先)



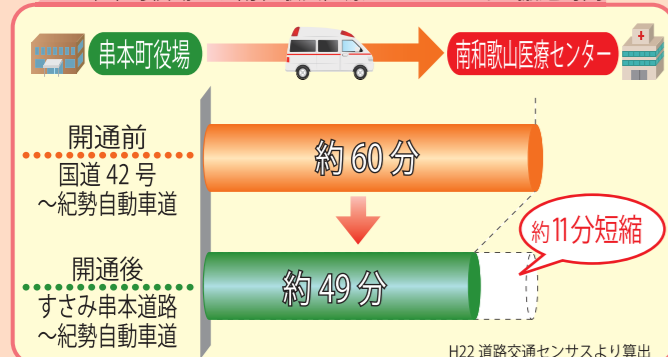
線形が厳しい箇所 (すさみ町里野地先)

救急医療に貢献！

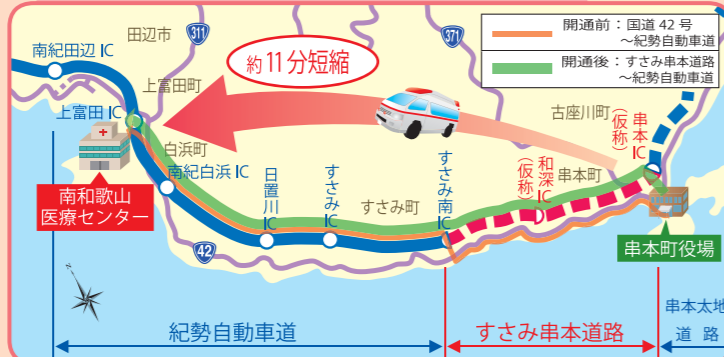
すさみ串本道路の開通により、三次救急医療機関である南和歌山医療センターへの搬送時間が短縮されるとともに、搬送の定時性や走行安定性が確保され、救急医療活動に貢献します。

※三次救急医療機関とは重篤な救急患者（頭部損傷、心筋梗塞、脳卒中など）を24時間体制で受け入れる体制と高度な診療機能をもつ医療機関

串本町役場から南和歌山医療センターまでの搬送時間



串本町役場から南和歌山医療センターまでのルート



観光客活性化に期待！

串本町には、温泉、景勝地（南紀熊野ジオパーク）など、さまざまな観光地、レジャー施設が点在しています。

すさみ串本道路の開通により、京阪神方面からの所要時間が短縮され、アクセス性が向上することで、沿線地域の観光活性化が期待されます。

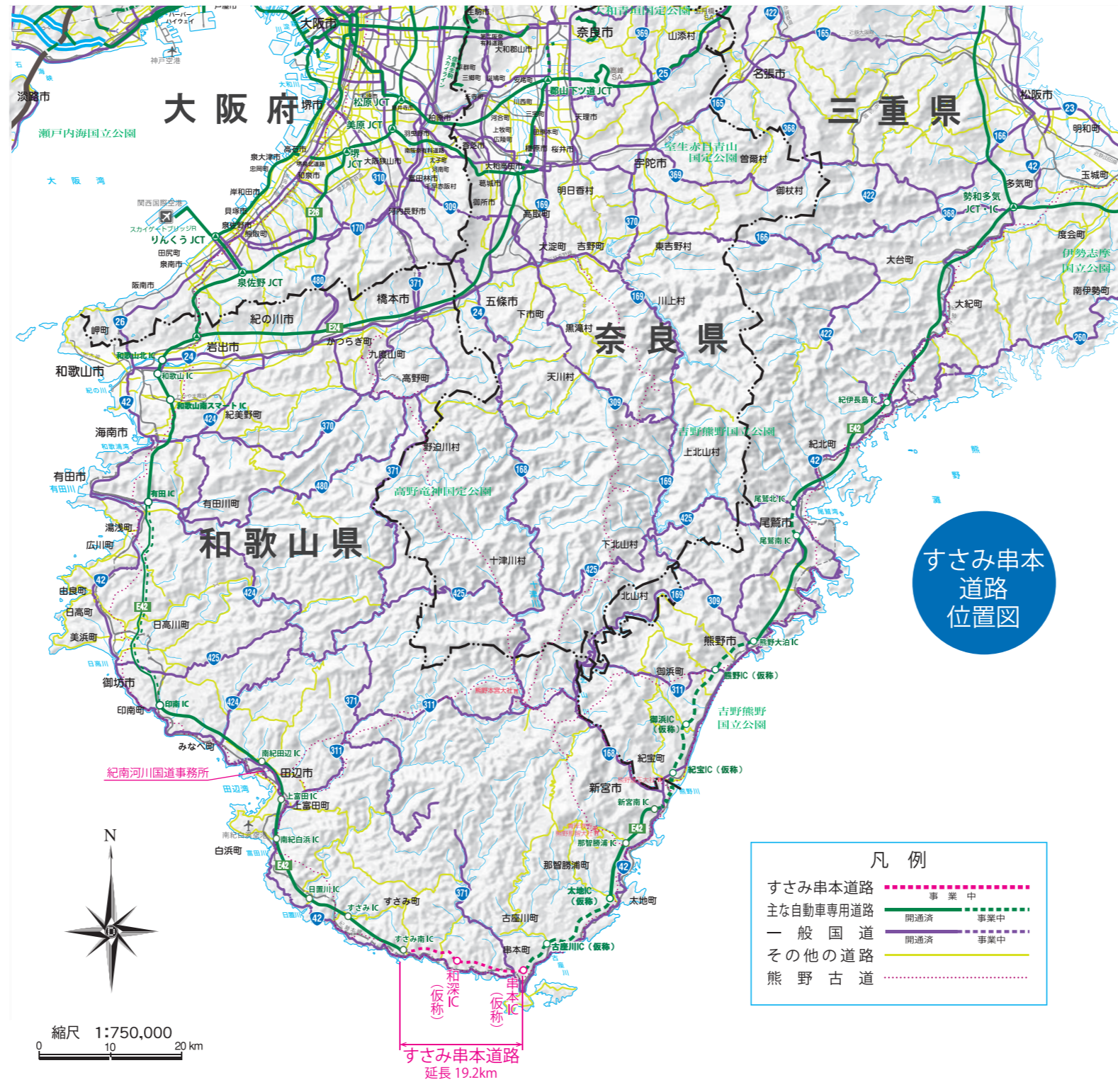


潮岬 (串本町)



橋杭岩 (串本町)

主な観光地



すさみ串本道路位置図

凡例

すさみ串本道路	事業中
主な自動車専用道路	開通済
一般国道	事業中
その他の道路	開通済
熊野古道	開通済

縮尺 1:750,000
0 10 20 km

すさみ串本道路へ寄せる地域の声



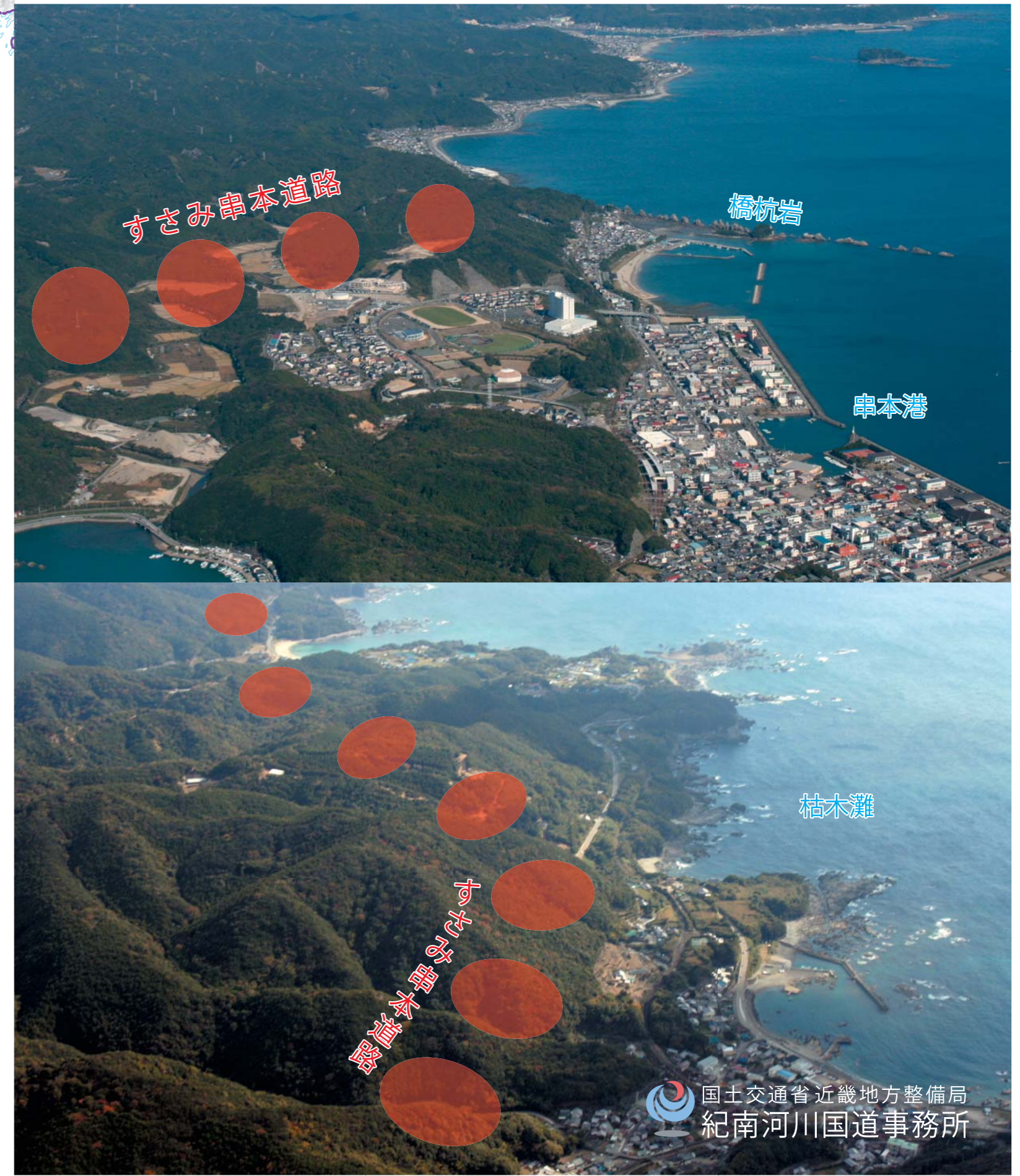
くしもと町立病院 病院長 阪本 繁さん

現在、当病院でより高次の医療が必要となった患者は、救急車で約70km離れた田辺市の医療機関に搬送していますが、国道42号での搬送は、時間を要するとともに急カーブが多く、患者への身体的負担を懸念しています。また、輸血時は約77km離れた田辺市の医療センターの出張所から血液を取り寄せていますが、血液運搬に時間を要することから、特に緊急手術時にはそのリスクは多大了。このように、田辺市とのアクセス時間の短縮となる高速道路は、まさに「命の道」です。

国土交通省近畿地方整備局
紀南河川国道事務所
〒646-0003 和歌山県田辺市中万呂142 Tel.0739-22-4564 (代)
【ホームページアドレス】 <http://www.kkr.mlit.go.jp/kinan/>

道路の異状を発見したら
道路緊急ダイヤルへお知らせください。#9910
※通報の情報は関係機関により見られています。安全確保に役立てさせていただきます。

2019.11



すさみ串本道路

国土交通省近畿地方整備局
紀南河川国道事務所