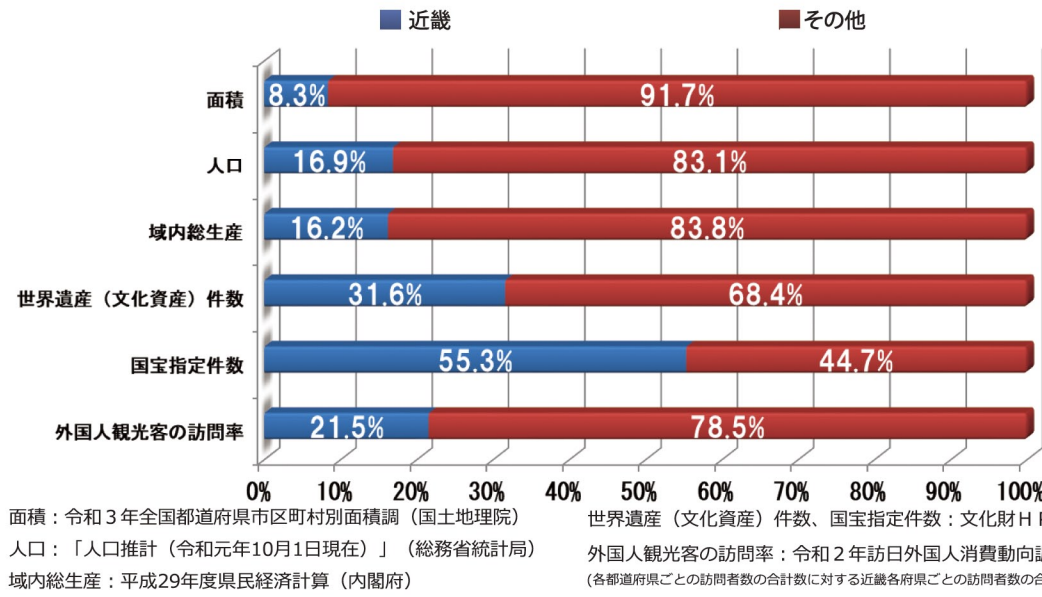
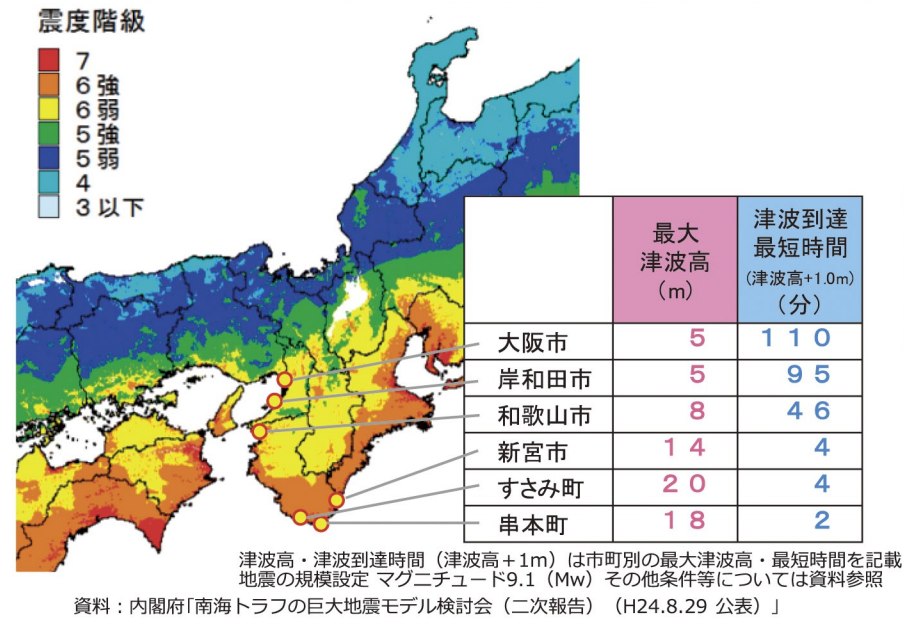


データで見る近畿地方の現状

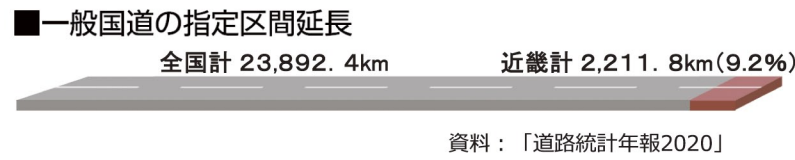
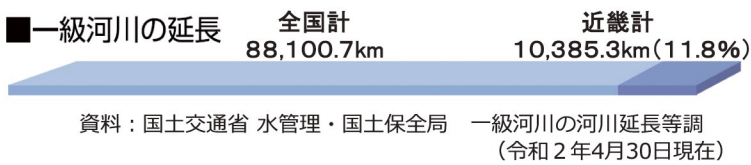
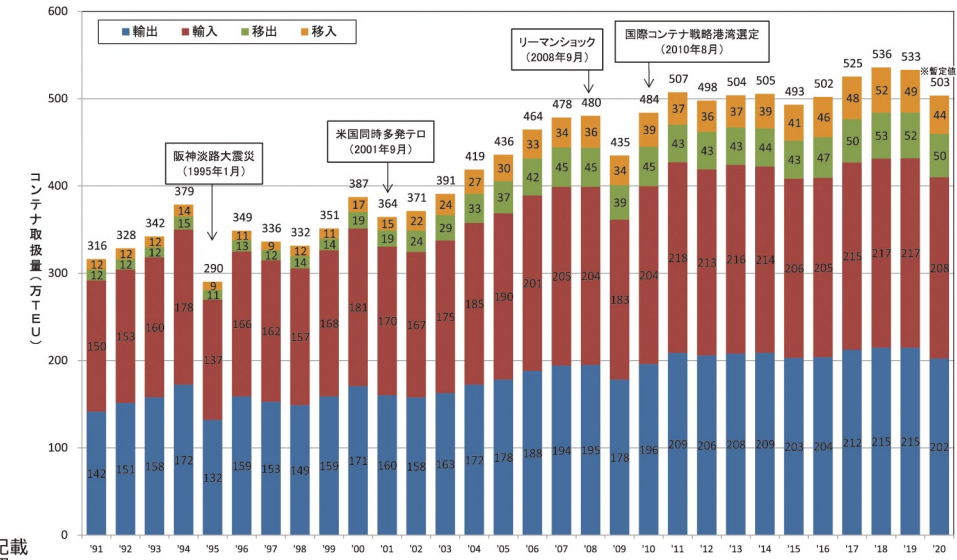
全国における近畿の特徴を示すデータ



■南海トラフの巨大地震による最大クラスの震度分布及び津波高



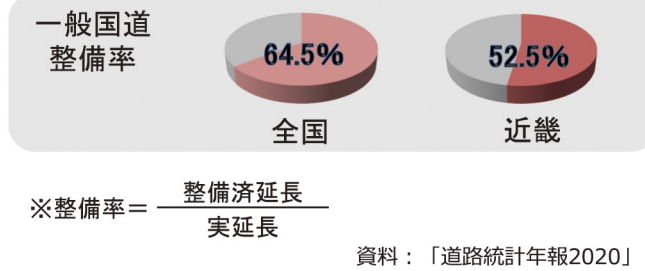
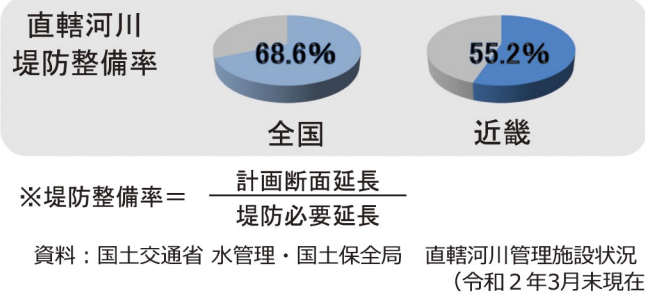
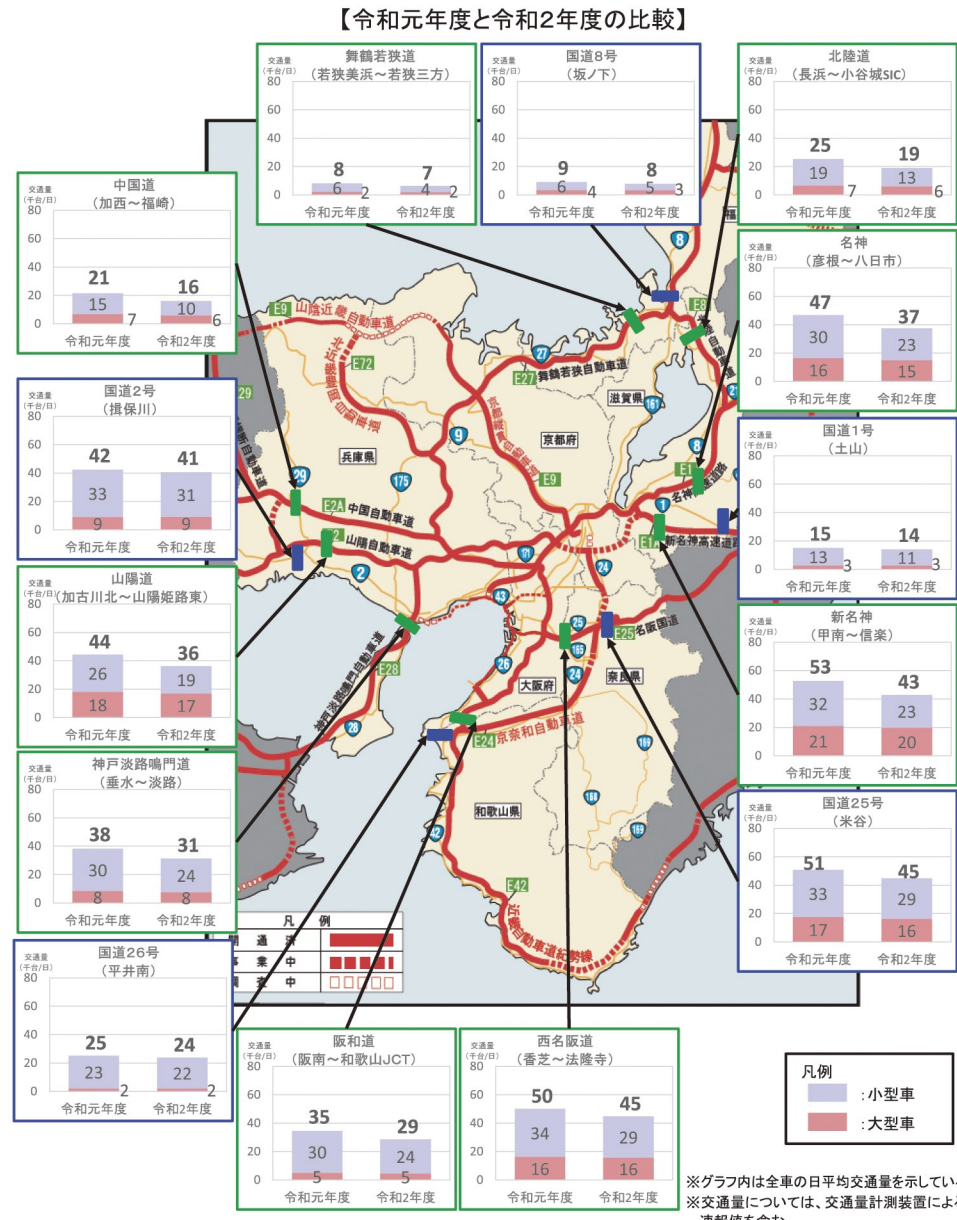
■阪神港コンテナ取扱貨物量の推移



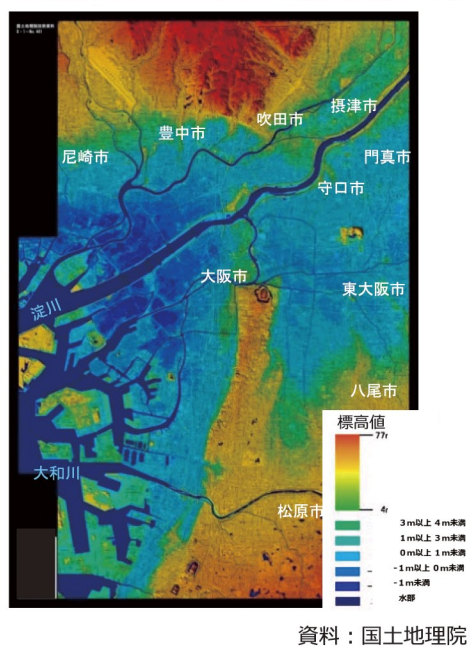
■近畿圏の環状道路ネットワーク



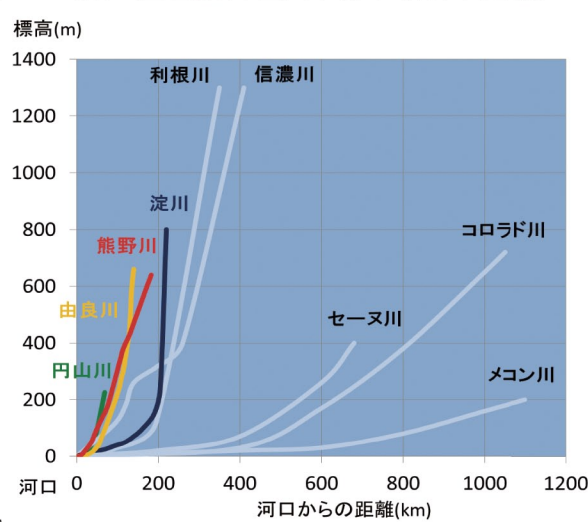
■近畿管内の主要道路における交通状況



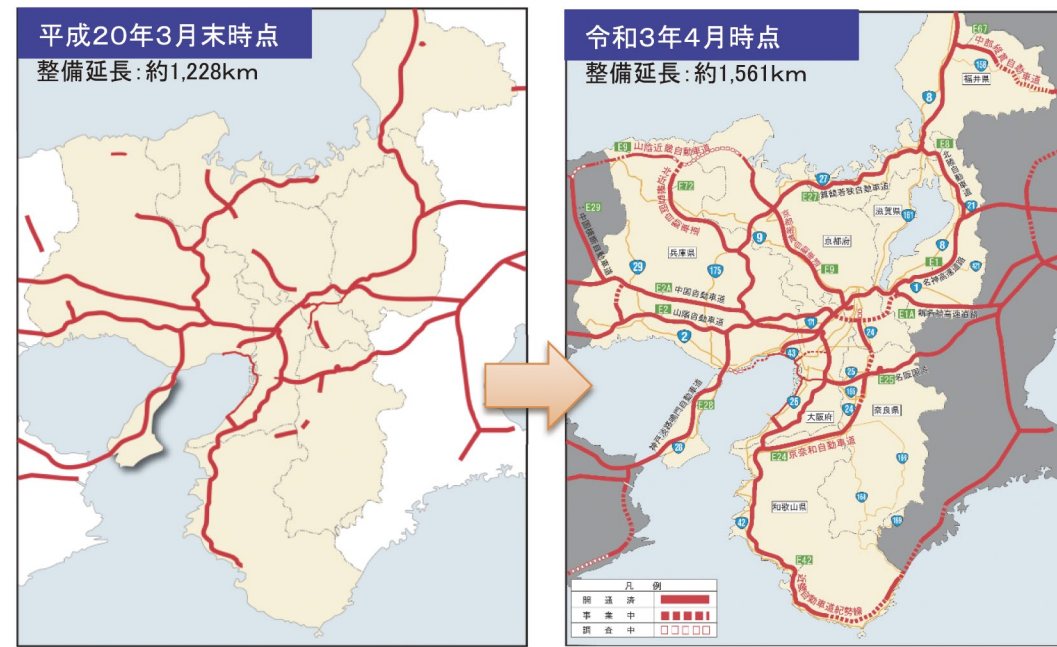
■標高ゼロメートル地帯(大阪平野)



■我が国と諸外国の河川勾配の比較



■高速道路整備の状況



※グラフ内は全車の日平均交通量を示している
 ※交通量については、交通量計測装置による速報値を含む