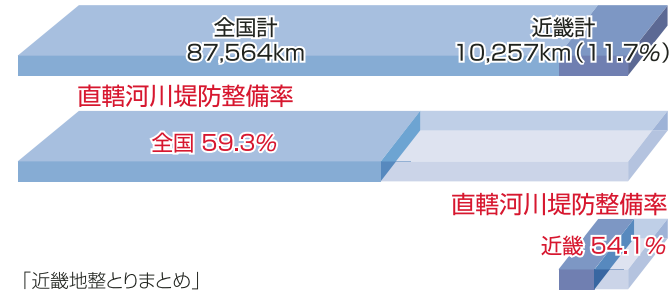


データで見る近畿のいま


社会資本整備状況

■一級河川の延長



〔近畿地整とりまとめ〕

■一般国道の指定区間延長



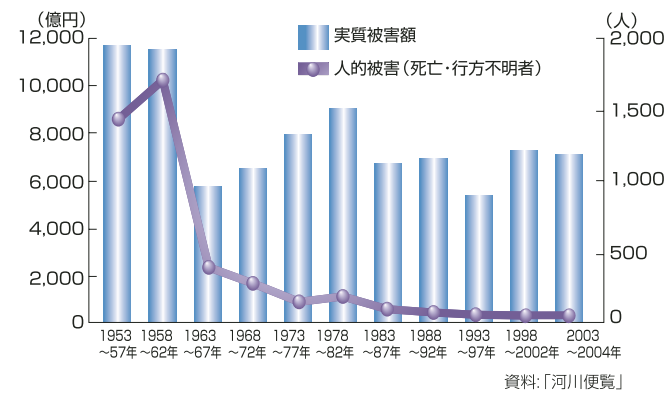
資料:「道路統計年報2006」

■市街化区域の面積


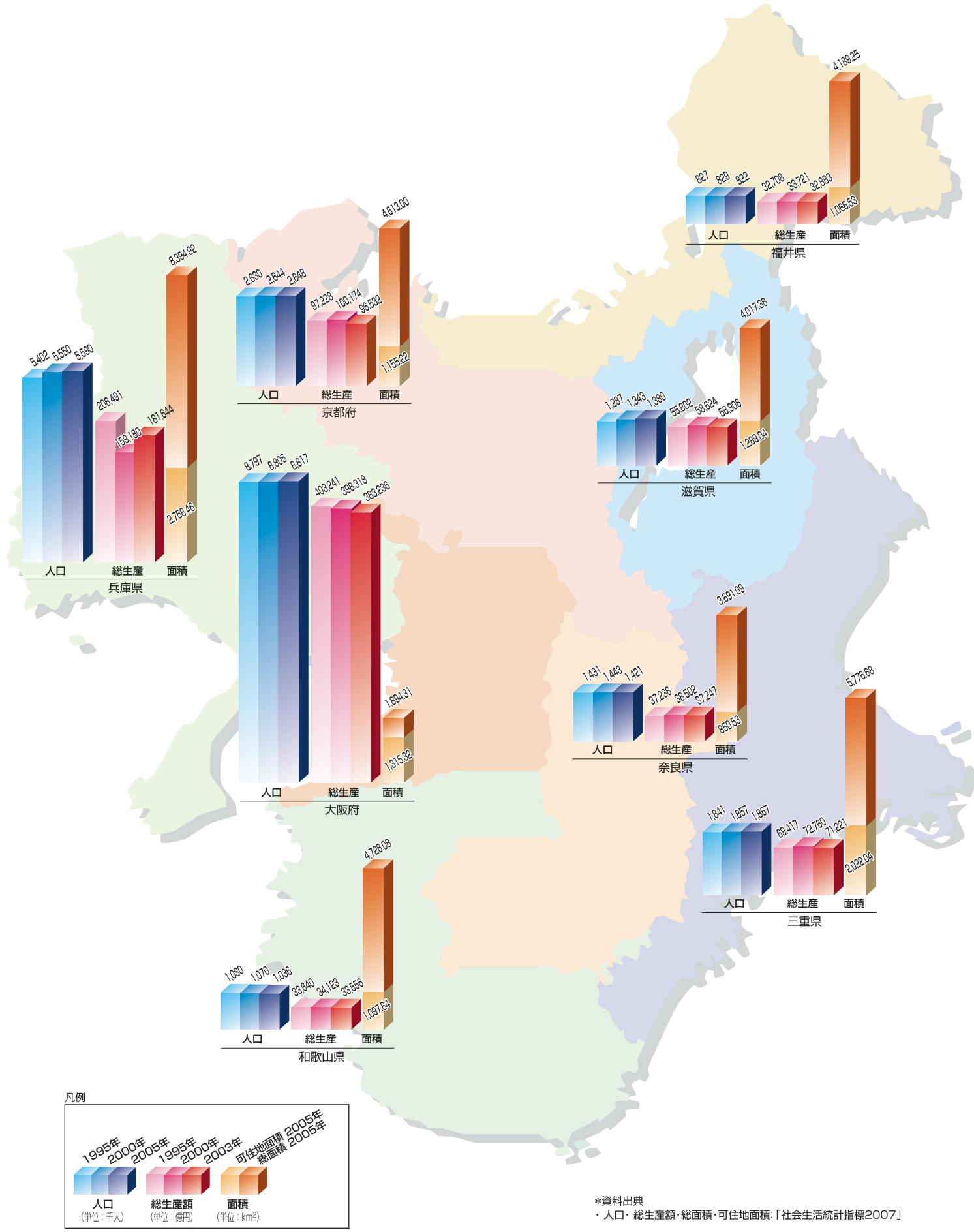
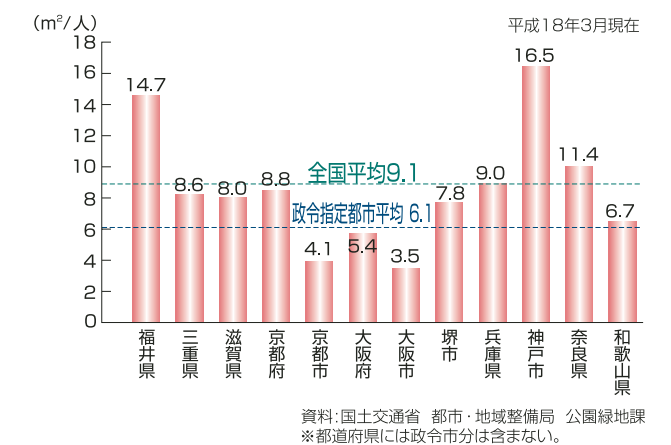


資料:「都市計画年報平成18年3月現在」

■水害被害規模の推移(5年平均)

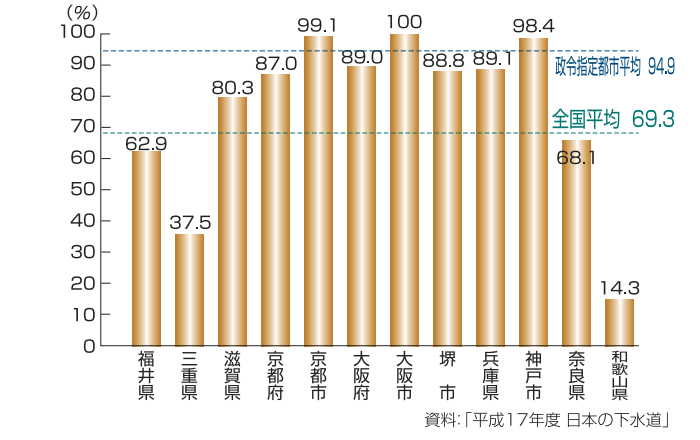


■一人当たりの都市公園面積

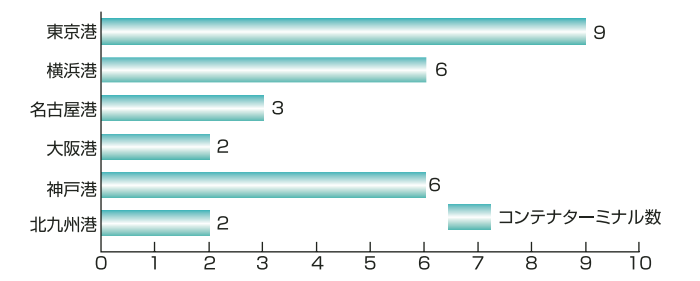


*資料出典
・人口・総生産額・総面積・可住地面積:「社会生活統計指標2007」

■下水道普及率



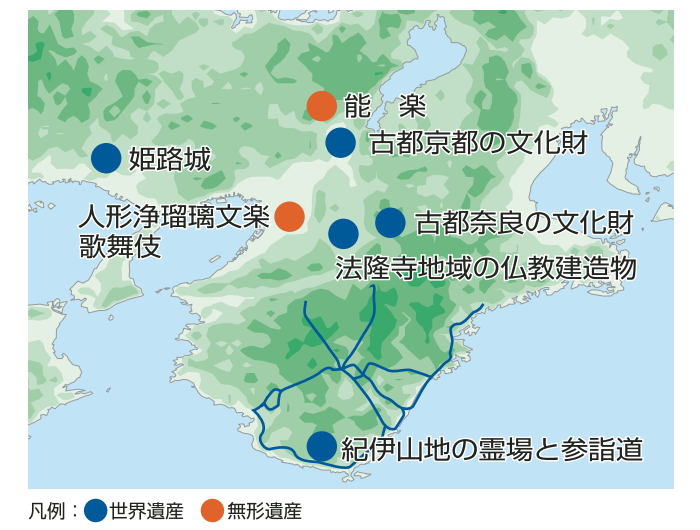
■供用コンテナターミナル数(水深15m級)



歴史・文化遺産

近畿は、歴史・文化遺産の豊富さを反映して、日本全国で13件登録されている世界遺産のうち5つが存在します。さらに日本の全ての無形遺産にあたる3つの無形遺産が登録されています。また、国宝・重要文化財も多く指定されています。

■世界遺産・無形遺産の分布状況



■国宝・重要文化財の分布状況

