

いのちとくらしをまもる
防 災 減 災

令和2年6月24日14時00分
資料配布 近畿地方整備局
姫路河川国道事務所

滝見橋(加東市滝野地区)が7月19日に開通します

～加古川の流下能力向上、橋利用者の安全性・利便性向上～

加古川中流部緊急治水対策に併せて架け替え工事を行っていた都市計画道路滝野梶原線の滝見橋(131m)が、7月19日(日)15時に開通します。

開通に先立ち、地元関係者等を招いて、開通式典を開催しますので、お知らせいたします。

加古川中流部の加東市域で頻発する浸水被害の早期軽減を図るため、平成29年度より当該地区を緊急対策特定区間に設定し、概ね10年間で築堤、河道掘削及び橋梁改築を重点的に整備しているところです。

この度、加東市滝野地区の滝見橋が完成したため、下記のとおり開通式典を開催します。

記

- 式名：加古川中流部緊急治水対策 都市計画道路滝野梶原線 滝見橋開通式典
- 開催日時：令和2年7月19日(日) 10:00～11:00(予定)
- 式典会場：兵庫県加東市上滝野地先(滝見橋右岸(西側))
- 共催：加東市、国土交通省近畿地方整備局
- 一般開放：15時00分～(予定)

【整備効果】：加古川の流下能力向上、橋利用者の安全性・利便性向上

※開通式典に関する取材については、別紙を参照してください。

<取扱い>

<配布場所>近畿建設記者クラブ、大手前記者クラブ、兵庫県政記者クラブ、
加東市政記者クラブ

<問合せ先>

国土交通省近畿地方整備局 姫路河川国道事務所

総括保全対策官 直井 克己

TEL 079-282-8211(代)

加東市 都市整備部

部長 大畑 敏之

加古川整備推進室長 芹生 和也

TEL 0795-42-3301(代)

滝見橋^{たきみ}開通式典の概要

■式 名:加古川中流部緊急治水対策 都市計画道路滝野梶原線^{たきの かわら}
滝見橋^{たきみ}開通式典

■開催日時:令和2年7月19日(日) 10:00~11:00(予定)

■開催場所:兵庫県加東市上滝野^{かみたきの}地先(滝見橋^{たきみ}右岸(西側))

■共 催:加東市、国土交通省 近畿地方整備局

■次第(予定)

9:00	受付開始
10:00	式典開始
10:45	テープカット
10:50	渡り初め

■取材についてのお願い

- ・本式典は、新型コロナウイルス感染症拡大防止の観点から、縮小開催としております。報道関係者の皆様には当日の受付登録、検温、マスク着用に御協力頂き、取材の方については自社の腕章の着用をお願い致します。
- ・新型コロナウイルス感染症の状況により、式典を中止とする可能性がありますので、あらかじめご了承ください。
- ・取材を希望される方は、7月6日(月)17時までに、別添のFAX申し込みによる事前登録をお願いします。

【会場案内図】



滝見橋の開通について

- 国において、加古川中流部緊急治水対策により、旧橋の直下流に新橋の架け替えを実施。
- 加東市において、橋梁の架け替えと合わせて都市計画道路滝野梶原線の整備を実施。



全体位置図



滝見橋の架け替え効果について

- 河川改修によって、橋脚数を5本から2本に、橋長を109mから131mに延伸し桁下高を約2~3m高くすることで加古川の流下能力が向上。
- 幅員を約5mから約13mに拡幅し、両側に歩道を設置することで、利用者の安全性・利便性が向上。

流下能力の向上



(新)滝見橋 完成イメージ図

道路の安全性向上



(左側)建設中の(新)滝見橋 (右側)(旧)滝見橋

加古川中流部緊急治水対策 概要

参考

度重なる浸水被害に対して、平成29年度から、加古川中流部の加東市滝野地区を緊急対策特定区間に設定し、重点的に築堤や河道掘削を実施します。この対策により、当該地区の浸水被害の早期軽減を図るとともに、浸水常襲地域のまちづくりなど地域の活性化を支援します。

※「緊急対策特定区間」は、改修効果が極めて高い区間について、重点投資を行うことにより、早期に事業効果を発揮させることを目的として設定。

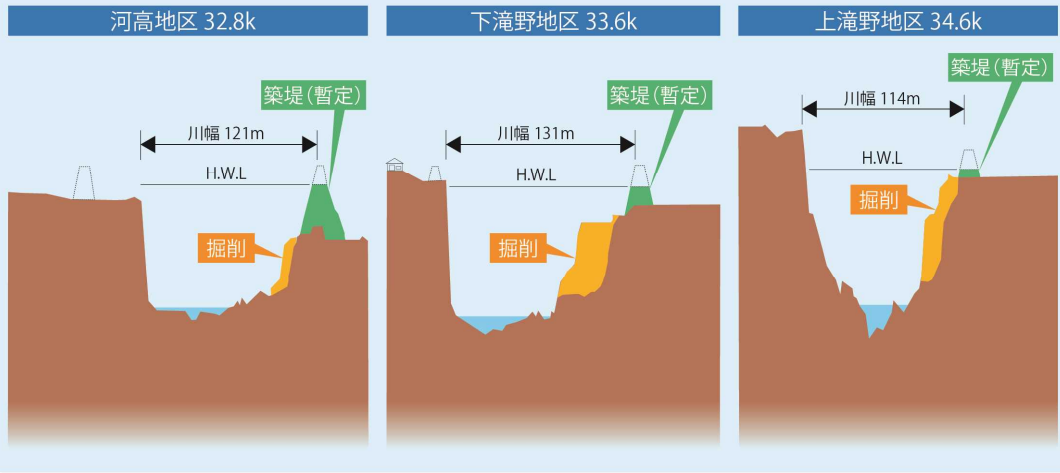
加古川中流部緊急治水対策整備内容

加古川水系河川整備計画に位置付けられている加東市滝野地区(河高・下滝野・上滝野地区)を緊急対策特定区間^{*}に設定し、今後概ね10年間で、平成16年洪水(台風第23号)と同規模の洪水に対する浸水被害の早期軽減を図ります。このうち、特に近年浸水頻度が高い河高・下滝野地区については、今後概ね5年間で早期の浸水被害軽減を図るとともに、滝野地区全体の用地取得を完了します。



- 整備区間**
中国自動車道加古川橋梁(兵庫県加東市河高地先)から 闘竜灘付近(兵庫県加東市上滝野地先)まで
- 実施内容**
・築堤/約2.7km
・河道掘削/約9万^m³
・橋梁改築/1橋 等
- 事業期間**
平成29年度から概ね10年間

■イメージ図

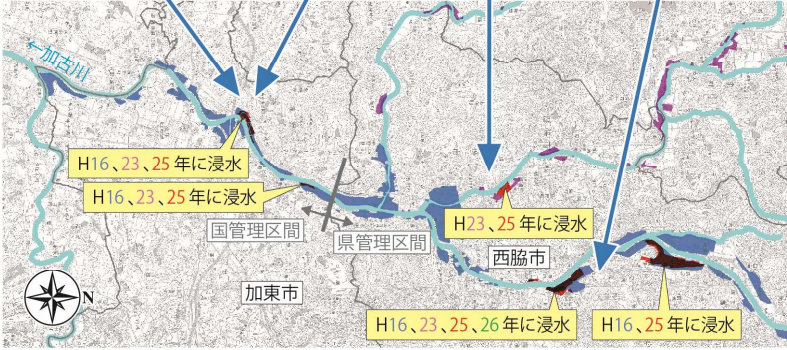


○加古川中流部沿川で発生した度重なる浸水被害

平成16年10月20日に上陸した台風23号は、加古川流域で流域平均雨量225mm(国包上流域)の降雨をもたらし、西脇市域・加東市域では浸水面積534ha、浸水家屋618戸に及ぶ甚大な被害が発生しました。その後、平成16年～22年に実施した緊急的な治水対策後も平成23年、25年、26年と続けて浸水被害が発生しました。



年	加東市域	西脇市域
平成16年	死傷者(人) 0	1
平成16年	浸水面積(ha) 110	424
平成16年	建物被害 床上浸水(戸) 69	126
平成16年	建物被害 床下浸水(戸) 106	317
平成23年	加東市域	西脇市域
平成23年	死傷者(人) 0	0
平成23年	浸水面積(ha) 9	不明
平成23年	建物被害 床上浸水(戸) 3	20
平成23年	建物被害 床下浸水(戸) 2	113
平成25年	加東市域	西脇市域
平成25年	死傷者(人) 0	0
平成25年	浸水面積(ha) 10	不明
平成25年	建物被害 床上浸水(戸) 3	5
平成25年	建物被害 床下浸水(戸) 2	31
平成26年	加東市域	西脇市域
平成26年	死傷者(人) 0	0
平成26年	浸水面積(ha) 0	不明
平成26年	建物被害 床上浸水(戸) 0	0
平成26年	建物被害 床下浸水(戸) 0	2



凡例

- 平成16年浸水範囲
- 平成23年浸水範囲
- 平成25年浸水範囲
- 平成26年浸水範囲

取材 FAX申込書

姫路河川国道事務所 総務課 式典担当 宛

FAX番号 : 079-222-5841

貴社名	
参加人数	
ご担当者氏名	氏名 所属部署名等
ご連絡先	住所 〒 電話番号 () FAX番号 () E-mail
駐車券の郵送先 ご連絡先と同じ場合は 無記入で結構です	住所 〒 電話番号 ()
車両台数	
車両ナンバー	

※7月13(月)までに駐車券を発送する予定です。当日は、必ずフロントガラスから見える位置に置いてご来場下さい。

【お問い合わせ先】

国土交通省 近畿地方整備局 姫路河川国道事務所
総務課

TEL 079-282-8211 (代)

※送付状は不要ですので、本紙のみをそのままFAXして下さい。【7月6日(月)まで】