



同時発表  
大阪市

令和4年3月25日 14時00分  
資料配布 近畿地方整備局  
大阪国道事務所

あじがわおおはし しょうれんじがわばし  
安治川大橋及び正蓮寺川橋が指定緊急避難場所となりました  
～国道の高架等を指定緊急避難場所として活用～

切迫している南海トラフ地震や激甚化する豪雨災害などに備え、津波や洪水からの緊急避難場所を確保するため、大阪市と大阪国道事務所は国道43号安治川大橋及び正蓮寺川橋の橋梁歩道部を指定緊急避難場所として活用するために調整を進めていました。

この度、大阪国道事務所による国道43号安治川大橋と正蓮寺川橋の橋梁歩道部への接続階段の耐震対策が完了したことにより、大阪市が指定緊急避難場所として指定しました。

令和4年3月25日に、大阪市が以下の2施設を災害対策基本法第49条の4の規定による指定緊急避難場所に指定しました。

- 名称：一般国道43号安治川大橋  
所在：大阪市港区波除5丁目～同此花区春日出南1丁目  
使用部分：歩道部分 1,661m<sup>2</sup>  
避難可能人数：約1,600名
- 名称：一般国道43号正蓮寺川橋  
所在：大阪市此花区四貫島2丁目～同此花区伝法4丁目  
使用部分：歩道部分 239m<sup>2</sup>  
避難可能人数：約200名

<取扱い> \_\_\_\_\_

<配布場所> 近畿建設記者クラブ、大手前記者クラブ

<問合せ先>

(国道(国管理)施設について) 国土交通省 近畿地方整備局  
大阪国道事務所 副所長 西野直均 (内線204)  
管理第二課長 森俊彦 (内線441)  
電話:06-6932-1421(代表)

(指定緊急避難場所の指定について) 大阪市 此花区役所 市民協働課  
危機管理担当課長 綱嶋康人  
課長代理 寺西道憲  
電話:06-6466-9508

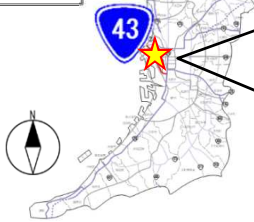
# 国道43号安治川大橋及び正蓮寺川橋の指定緊急避難場所

指定緊急避難場所とは、

津波、洪水等による危険が切迫した状況において、住民等の生命の安全の確保を目的として住民等が緊急に避難する施設又は場所を言います。

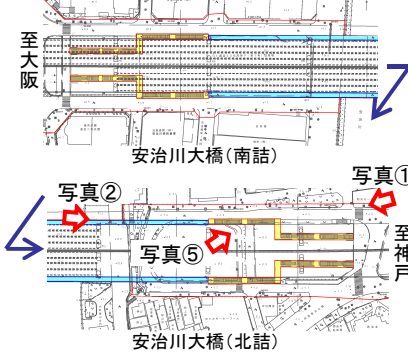
《位置図》

大阪府



## 安治川大橋

《平面図》



《写真》 安治川大橋



階段部

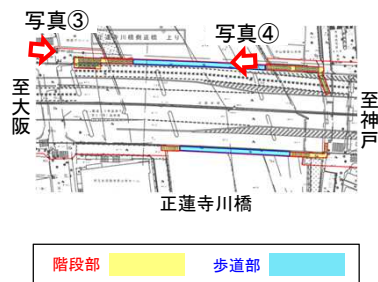
安治川大橋



歩道部（指定緊急避難場所）

## 正蓮寺川橋

《平面図》



《写真》 正蓮寺川橋



階段部

正蓮寺川橋



歩道部（指定緊急避難場所）

橋梁歩道部への接続階段の耐震化を実施し、津波災害時の指定緊急避難場所として活用

《大阪国道事務所》

防災・減災、国土強靭化に向けた道路の5か年対策プログラム

橋梁歩道部への接続階段の耐震化を実施



落橋防止構造設置 安治川大橋

《大阪市》

津波災害時の避難施設として、地域の住民・就労者に周知



施設名	避難可能人数(人)	棟数	所在地	時間指定	避難できる災害の種類
西丸島小学校	881	1	西丸島4-3-41	24時間	津波
西丸島小学校	881	2	西丸島2-18-29	24時間	○ ○
梅香小学校	590	3	梅香3-17-29	24時間	○ ○
春日出小学校	832	2	春日出中1-13-23	24時間	○ ○
西蓮小学校	1,628	3	西蓮北3-13-10	24時間	○ ○
高見小学校	1,385	4	高見1-3-35	24時間	○ ○
西島小学校	952	4	西島2-5-12	24時間	○ ○
西島小学校	1,273	3	西島東3-3-36	24時間	○ ○
春日出中学校	1,081	2	春日出南1-2-8	24時間	○ ○
梅香中学校	1,777	1	春日出北3-12-24	24時間	○ ○
此花中学校	747	2	高見2-14-31	24時間	○ ○
塚之内の志中学校・滋福中学校	1,092	1	西丸島1-14-44	24時間	○ ○
北と此花総合高等学校(新館)	831	1	西丸島2-3-16	24時間	○ ○
東甲斐田中学校(新館)	478	1	西丸島1-15-35	24時間	○ ○

安治川大橋	
正蓮寺川橋	

津波避難ビル一覧表(此花区) [イメージ]