

令和3年8月14日12時00分
近畿地方整備局
西日本高速道路(株)関西支社
中日本高速道路(株)名古屋支社
中日本高速道路(株)金沢支社
本州四国連絡高速道路(株)
阪神高速道路(株)

大雨に伴う高速道路及び直轄国道における通行止めの可能性について (第3報)

～不要・不急の外出はお控えください～

大雨の影響に伴い福井県及び近畿地方の高速道路及び直轄国道では通行止めになる可能性があります。

○8月14日(土)12時時点の福井県及び近畿管内の通行止め予測は別添をご参照ください。今後の降雨状況によっては、通行止め区間がさらに増える場合があります。

○**不要不急の外出はできる限りお控えいただき、やむを得ず外出される場合は、最新の気象情報及び道路情報等に注意していただきますようお願いいたします。**

【最新の交通情報】

お出かけの際には、最新交通情報を次のWEBサイト等にてご確認ください。

- ・アイハイウェイ(NEXCO 西日本) <https://ihighway.jp/pcsite/>
- ・日本道路交通情報センター(JARTIC) <https://www.jartic.or.jp/>
- ・本四高速ドライバーズサイト(本四高速) https://www.jb-honshi.co.jp/customer_index/
- ・阪神高速ドライバーズサイト(阪神高速) <https://hanshin-exp.co.jp/drivers/>
- ・道路情報提供システム(近畿地方整備局) <http://road.kkr.mlit.go.jp/road/>

<取扱い>

<配布場所>

近畿建設記者クラブ、大手前記者クラブ

<問合せ先>

■道路に関すること

【国が管理する道路】

近畿地方整備局 道路管理課

課長補佐 うえだ なおと
上田 奈央人

電話 06-6941-2500

【高速道路会社が管理する道路】

① NEXCO 西日本 お客様センター

電話 0120-924-863

② NEXCO 中日本 お客様センター

電話 0120-922-229

③ 本州四国連絡高速道路(株)

総務部 広報CS推進課
お客さま窓口

電話 078-291-1023(マスコミ専用)

電話 078-291-1033(お客さま専用)

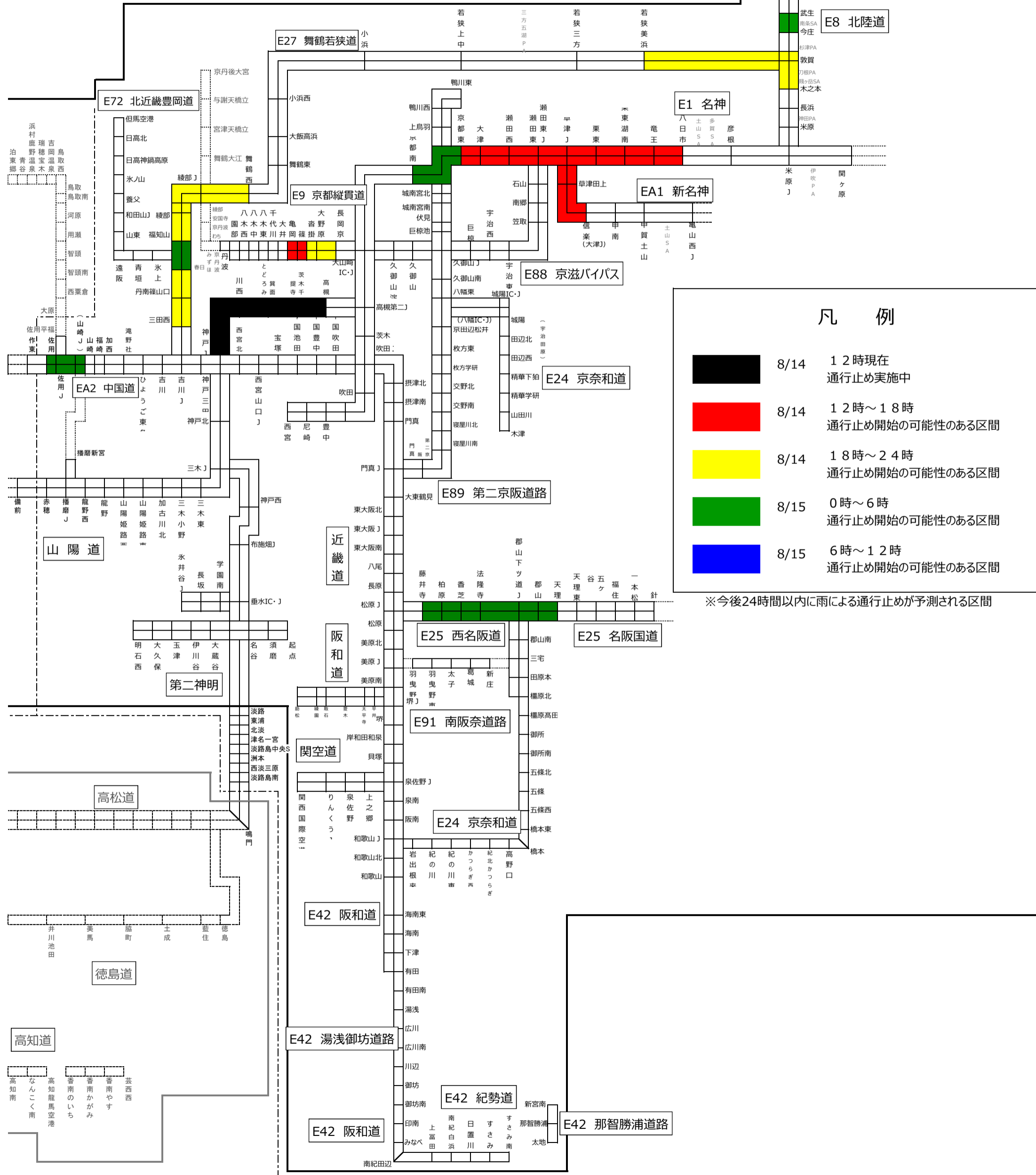
④ 阪神高速道路(株)

CS推進・広報部 広報課

電話 06-6203-8832(マスコミ専用)

高速道路における通行止めの可能性がある区間 (8/14 12時00分現在)

近畿地方整備局管内



凡例

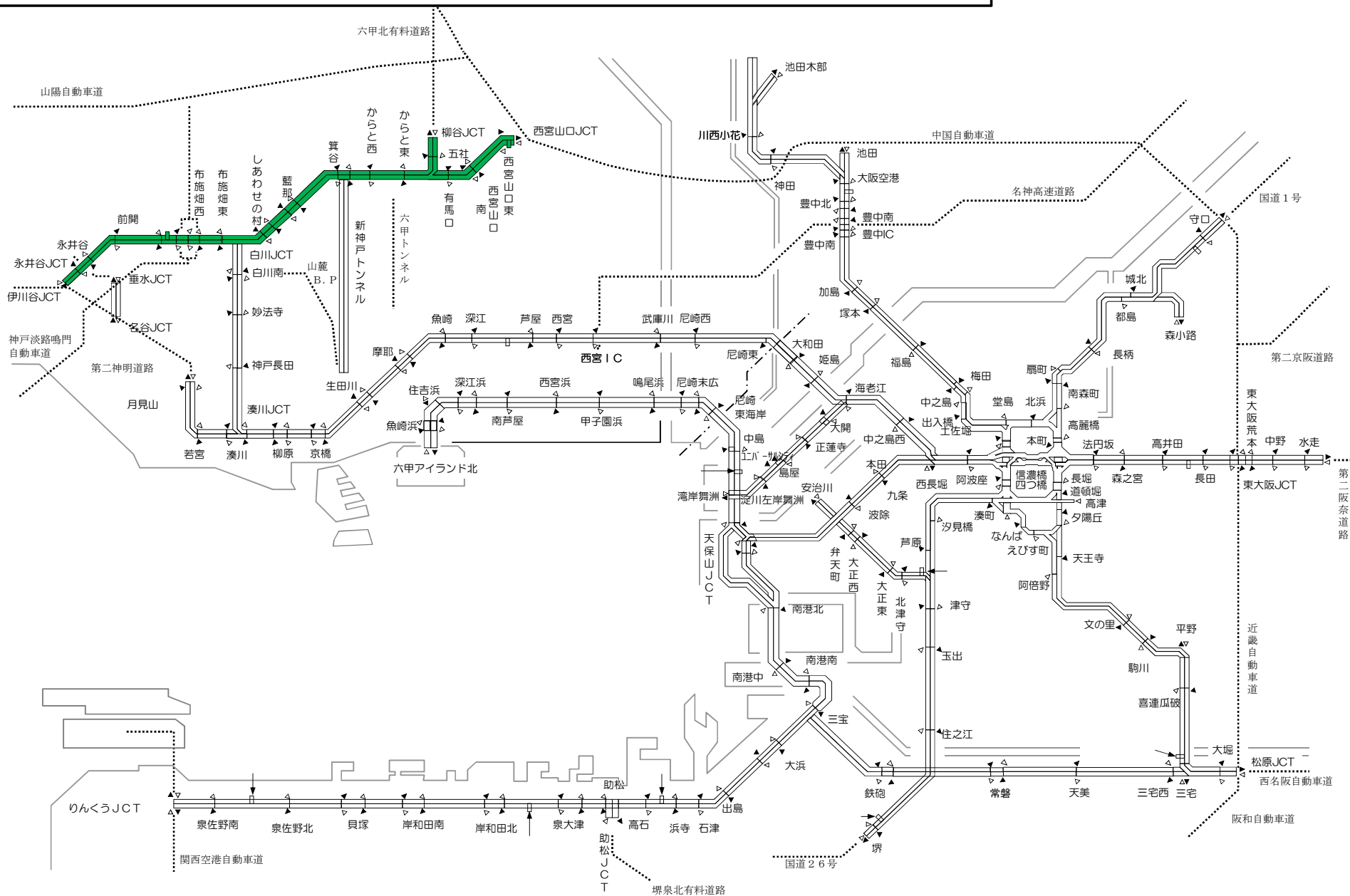
- 8/14 12時現在
通行止め実施中
- 8/14 12時～18時
通行止め開始の可能性がある区間
- 8/14 18時～24時
通行止め開始の可能性がある区間
- 8/15 0時～6時
通行止め開始の可能性がある区間
- 8/15 6時～12時
通行止め開始の可能性がある区間

※今後24時間以内に雨による通行止めが予測される区間

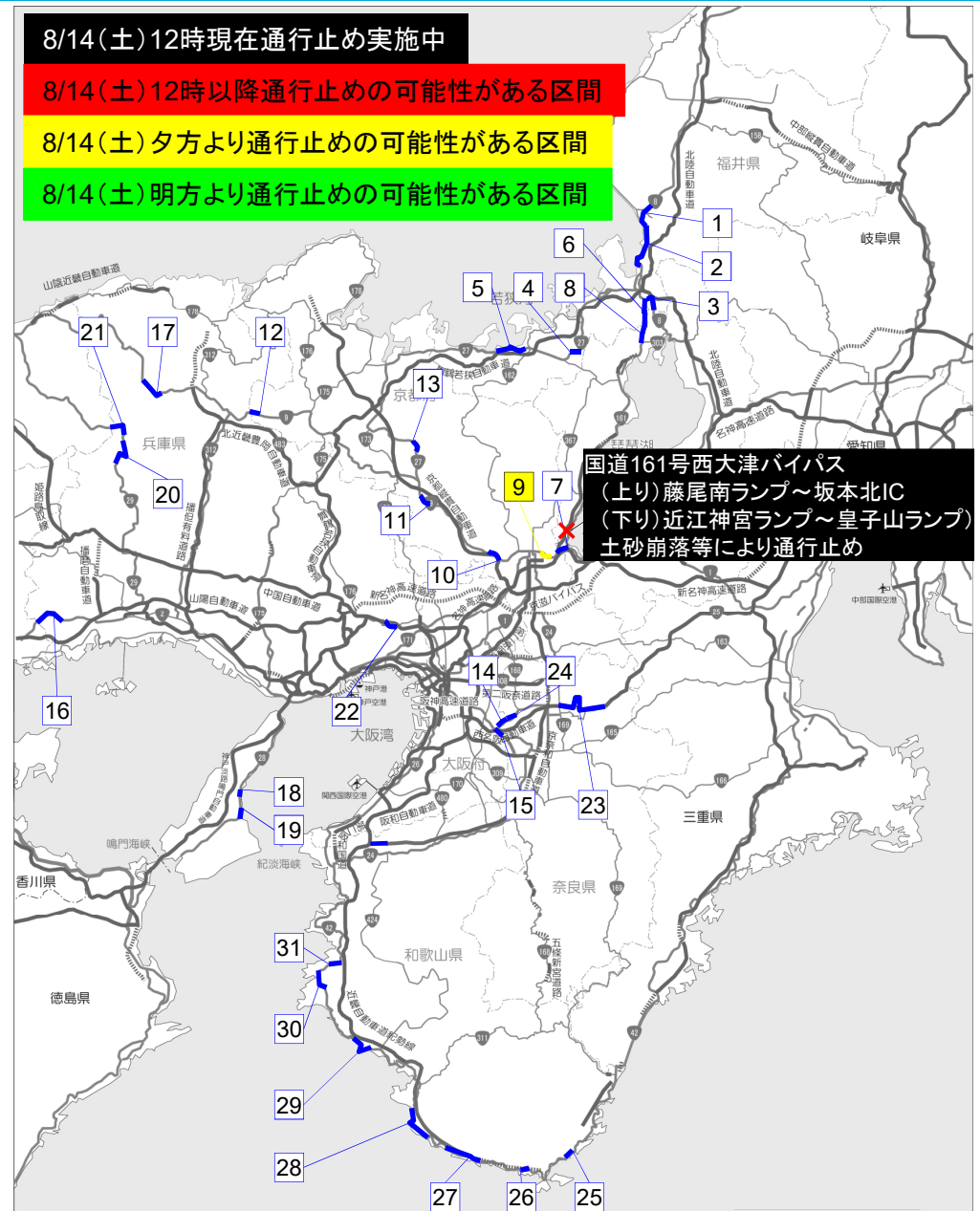
阪神高速道路管内における通行止めの可能性がある区間

凡例

- 8/14 12時現在 通行止め実施中
- 8/14 12~18時 通行止め開始の可能性
- 8/14 18~24時 通行止め開始の可能性
- 8/15 00~06時 通行止め開始の可能性
- 8/15 06~12時 通行止め開始の可能性



県名	No	路線番号	区間	延長(km)
福井県	1	8	越前市春日野～南条郡南越前町大谷	13.5
	2	8	南条郡南越前町大谷～敦賀市赤崎	10.7
	3	8	敦賀市疋田～敦賀市新道	5.9
	4	27	三方上中郡若狭町倉見～三方上中郡若狭町下夕中	3.0
	5	27	小浜市伏原～小浜市飯盛	5.0
	6	161	敦賀市疋田～敦賀市山中	8.4
滋賀県	7	1	大津市音羽台～大津市追分町	2.4
	8	161	高島市マキノ町野口	3.6
京都府	9	1	京都市山科区北花山～京都市東山区清閑寺	1.1
	10	9	京都市西京区大枝沓掛町～亀岡市篠町王子	4.7
	11	9	南丹市園部町上木崎～船井郡京丹波町新水戸	4.0
	12	9	福知山市夜久野町額田～福知山市夜久野町日置	1.2
	13	27	船井郡京丹波町升谷～船井郡京丹波町中山	0.8
大阪府	14	25	柏原市国分東条町(亀ノ瀬)	1.4
	15	165	柏原市田辺～柏原市旭ヶ丘	0.7
兵庫県	16	2	赤穂郡上郡町梨ヶ原	1.0
	17	9	養父市関宮～美方郡香美町村岡区福岡	5.7
	18	28	淡路市塩尾～洲本市安乎町平安浦	1.8
	19	28	洲本市中川原町厚浜～洲本市炬口	2.9
	20	29	宍粟市波賀町原～宍粟市波賀町戸倉	10.9
	21	29	宍粟市波賀町戸倉	3.2
奈良県	22	176	西宮市塩瀬町名塩～西宮市塩瀬町生瀬	2.4
	23	25	奈良市針～天理市石上	15.1
和歌山県	24	25	奈良県北葛城郡王寺町藤井(亀ノ瀬地すべり)	1.4
	25	42	東牟婁郡串本町田原～東牟婁郡串本町津荷	3.1
	26	42	東牟婁郡串本町有田～東牟婁郡串本町田並	1.6
	27	42	西牟婁郡すさみ町見老津～西牟婁郡すさみ町周参見	9.6
	28	42	西牟婁郡白浜町日置～西牟婁郡白浜町富田	11.5
	29	42	日高郡みなべ町山内～日高郡みなべ町東岩代	3.1
	30	42	日高郡日高町池田～日高郡由良町里	3.3
	31	42	日高郡由良町畑～有田郡広川町河瀬	6.0



■直轄国道の規制や雨量情報は下記サイトで確認できます。

道路情報提供システム <<http://road.kkr.mlit.go.jp/road/>>