

令和3年 6月11日14:00
資料配布 近畿地方整備局



近畿地方整備局管内の「道の駅」が新規登録されました

～ 新たに1駅が登録され、近畿で152駅に！ ～

今回、全国で新たに6駅が新規登録され、1,193駅となりました。
近畿地方整備局管内では、新たに下記1駅の「道の駅」が登録されましたのでお知らせします。

【新たに登録された道の駅(1箇所)】

れきしげいじゆつぶんかむら
なら歴史芸術文化村 (奈良県天理市)

今回の登録により、近畿地方整備局管内の「道の駅」は1駅増えて 152駅
(全国では6駅増えて1,193駅)となります。

<今回の登録による近畿管内の道の駅の府県別登録数>

福井県18駅、滋賀県20駅、京都府18駅、大阪府10駅、兵庫県35駅
奈良県16駅(1駅追加)、和歌山県35駅 ⇒ 近畿計152駅

全国の「道の駅」一覧については、以下の URL を参照下さい。

<http://www.mlit.go.jp/road/Michi-no-Eki/list.html>

<取扱い>

<配布場所> 近畿建設記者クラブ、大手前記者クラブ
奈良県政記者クラブ

<問合せ先> 国土交通省 近畿地方整備局 道路部 交通対策課

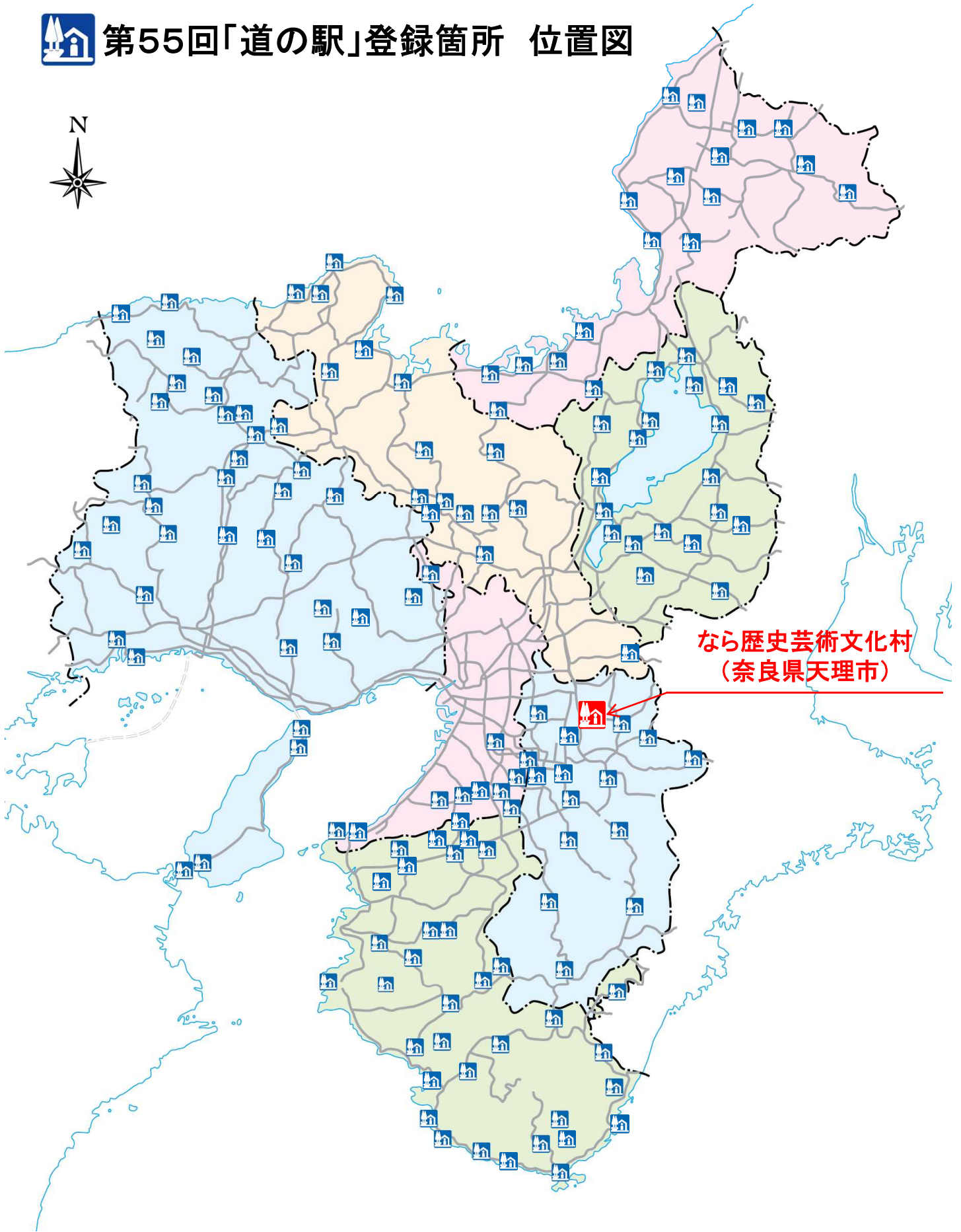
交通対策課長 すみだ みちお 隅田 道男 (内線4511)

道路構造保全官 もりた けいじ 森田 啓司 (内線4513)

TEL : 06-6945-9107 FAX : 06-6942-3911



第55回「道の駅」登録箇所 位置図



なら歴史芸術文化村
(奈良県天理市)

府県名	設置者	駅名	設置箇所	詳細についての問合せ先
奈良県	ならけん 奈良県	ならし けいじゆつ ぶんかむら なら歴史芸術文化村	ならけん てんりし そまの うち ちよう 奈良県天理市杣之内町	奈良県 道路建設課 TEL 0742-27-7495

令和 3年6月11日
道路局企画課

「道の駅」の第55回登録について

～今回6駅が登録され、全国で1,193駅となります～

今回、市町村より申請のあった6駅を、新たに「道の駅」として登録することにしました。これにより、全国の道の駅は、合計で1,193駅になります。

「道の駅」は、平成5年の制度創設以来、四半世紀が経過し、国土交通省では、2020年からは第3ステージ「地方創生・観光を加速する拠点」として位置づけられており、新たに加わった道の駅とともに取組みを進めてまいります。

(1) 道の駅の登録数

1,187駅(これまで) + 6駅(今回) = 合計 1,193駅

※前回は令和3年3月に7駅登録

(2) 道の駅の登録について

道の駅は、市町村等からの申請に基づき、国土交通省道路局で、要件を満たすものを、道の駅として毎年登録しています。

道の駅の主な要件については、以下の通りです。

・無料で24時間利用できる

① 十分な容量を持った駐車場

② 清潔なトイレ(原則、洋式)

③ 子育て応援施設(ベビーコーナー等)

があること。

・道路及び地域に関する情報を提供する施設があること。

・文化教養施設、観光レクリエーション施設などの地域振興施設があること。

・施設及び施設間を結ぶ主要経路のバリアフリー化がされていること。

※全国の「道の駅」の一覧については、以下のURLを参照ください。

<http://www.mlit.go.jp/road/Michi-no-Eki/list.html>

<問い合わせ先>

国土交通省 道路局 企画課 評価室 神田・山口(内線: 37552、37558)

代表(03)5253-8111 直通(03)5253-8485 FAX(03)5253-1618

新たに「道の駅」に登録する箇所一覧（6箇所）

	都道府県	申請者	駅名	設置箇所	路線名	道路種別	整備手法	オープン予定
1	福島県	福島市	ふくしま	福島県福島市大笹生字月崎1番地の1	主要地方道上名倉飯坂伊達線	主要地方道	一体	令和4年度
2	茨城県	笠間市	かさま	茨城県笠間市手越22番地1	一般国道355号	補助国道	一体	令和3年度
3	富山県	黒部市	KOKOくろべ	富山県黒部市堀切925番地1	一般国道8号	直轄国道	一体	令和3年度
4	奈良県	奈良県	なら歴史芸術文化村	奈良県天理市杣之内町	一般国道25号	補助国道	一体	令和3年度
5	徳島県	鳴門市	くるくる なんと	徳島県鳴門市大津町備前島字蟹田の越338番地1	一般国道11号	直轄国道	一体	令和4年度
6	沖縄県	国頭村	やんばる パイナップルの丘 安波	沖縄県国頭郡国頭村字安波1089番地7	主要地方道 国頭東線70号	主要地方道	単独	令和3年度

注1) 道の駅の整備手法には、道路管理者と市町村長等で整備する「一体型」と市町村で全て整備を行う「単独型」の2種類あり、上表「整備手法」欄では、「一体」「単独」と記載しています。

「道の駅」第55回登録箇所（6箇所）



道の駅「ふくしま」

- ◆路線名：主要地方道 かみなぐらいいざかだ てせん 上名倉飯坂伊達線
- ◆所在地：福島県福島市大笹生字月崎1番地の1
ふくしまけん ふくしまし おおざそう あざつきざき
- ◆面積および施設等

- ・面積：27,562㎡
- ・施設：駐車場317台、トイレ50器、情報提供施設、観光案内所、ベビーコーナー、非常用電源、備蓄倉庫、貯水槽、公衆電話、公衆無線LAN、物販施設、飲食施設、屋内こども遊び場、多目的広場、ドッグラン、EV充電施設
- ・整備手法：一体型

- ◆オープン予定：令和4年度

◆特徴

- ・「高速交通網の結節点」として「集客・交流」「情報発信」「地域産業」の新たな拠点施設を整備
- ・「木質感溢れる屋内こども遊び場」等の整備により、地域の子育て世代の応援やこども連れの道路利用者への休憩機能を強化
- ・レンタサイクル（E-バイク）を整備し、通称「フルーツライン」周辺の果樹畑等地域資源を活かしたサイクルツーリズムを展開

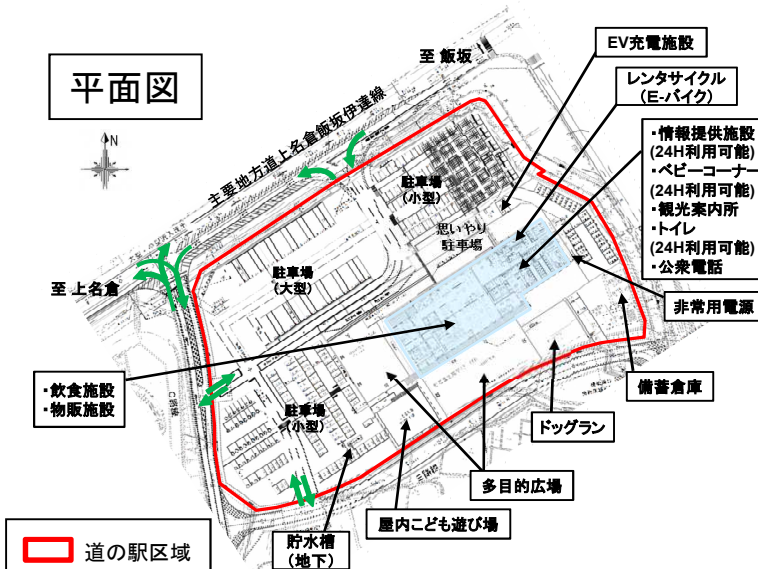
イメージパース



位置図



平面図



位置図



道の駅「かさま」

◆路線名：一般国道355号
いばらきけん かさまし てごし

◆所在地：茨城県 笠間市手越 22番地 1

◆面積および施設等

- ・面積：35,365㎡
- ・施設：駐車場173台、トイレ32器、情報提供施設、観光案内所、ベビーコーナー、非常用電源、備蓄倉庫、貯水槽、公衆電話、公衆無線LAN、キャンピングカーサイト、物販施設、飲食施設、多目的広場、芝生広場、EV充電施設
- ・整備手法：一体型

◆オープン予定：令和3年度

◆特徴

- ・地元農産物を活用した商品の販売及び県内の大学や市内の高校との連携により、地元農産物を使った新たな商品開発を行い、地域活力の活性化等の「地域を元気にする道の駅」
- ・高速道路や鉄道と連携した交通結節点機能と街のゲートウェイとしての機能を持ち、また、災害時は発電機・備蓄倉庫・ヘリポートを持つ災害拠点としての機能を持つ。

イメージパース



位置図

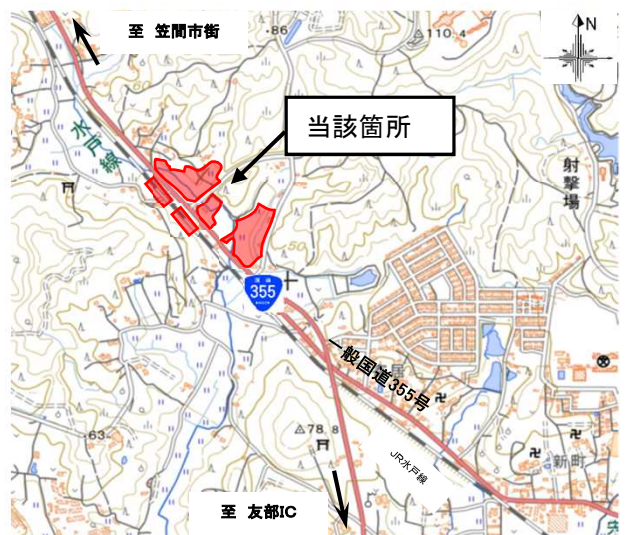


出典：国土地理院ウェブサイト (<http://www.gsi.go.jp/>)

平面図



位置図



出典：国土地理院ウェブサイト (<http://www.gsi.go.jp/>)

道の駅「KOKOKUROBE」

◆路線名：一般国道8号

とやまけん くらべし ほりきり

◆所在地：富山県黒部市堀切925番地1

◆面積および施設等

- ・面積：21,891㎡
- ・施設：駐車場224台、トイレ45器、情報提供・休憩施設、観光案内所、ベビーコーナー、非常用電源、備蓄倉庫、貯水槽、公衆電話、公衆無線LAN、物販施設、飲食施設、キッズスペース、園地、EV充電施設
- ・整備手法：一体型

◆オープン予定：令和3年度

◆特徴

- ・北アルプス、黒部川扇状地の「名水」が育む豊かな農産物や、「神秘の海」富山湾で獲れる海産物とこれを活用した「新たな特産品」を生み出す6次産業化の拠点
- ・コミュニティバス等の運行により回遊性の向上を図り、散在する市街地の一本化を担う交流拠点
- ・隣接する黒部市総合公園の防災機能と連携し、一時避難場所や避難支援活動の拠点

イメージパース

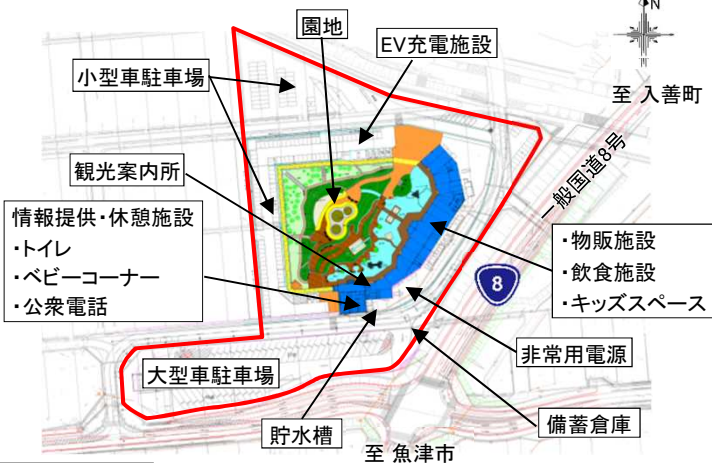


位置図



出典：国土地理院ウェブサイト(<http://www.gsi.go.jp/>)

平面図



道の駅区域

位置図



出典：国土地理院ウェブサイト(<http://www.gsi.go.jp/>)

れきし げいじゆつ ぶんかむら

道の駅「なら歴史芸術文化村」

- ◆路線名：一般国道25号
ならけん てんりし そまのうちちよう
- ◆所在地：奈良県天理市杣之内町
- ◆面積および施設等
 - ・面積：23,258㎡
 - ・施設：駐車場80台、トイレ21器、情報提供・休憩施設、観光案内所、ベビーコーナー、非常用電源、貯水槽、公衆電話、公衆無線LAN、物販施設、飲食施設、サイクルステーション、展示室、ホール、セミナールーム、EV充電施設
 - ・整備手法：一体型
- ◆オープン予定：令和3年度
- ◆特徴
 - ・県内に点在する修復機能を集約化し、歴史的建造物や考古遺物から彫刻・絵画等の美術工芸品まで修復できる中核拠点として整備
 - ・修復作業を公開・解説する機能や歴史文化資源に触れあう機能、文化財の保存修復に係る伝統的な技術の伝承など人材育成を行う機能の導入により、観光・交流施設の機能を拡充
 - ・地元農産品を活用した飲食施設や伝統工芸品の販売施設等も併設した複合施設として整備

イメージパース

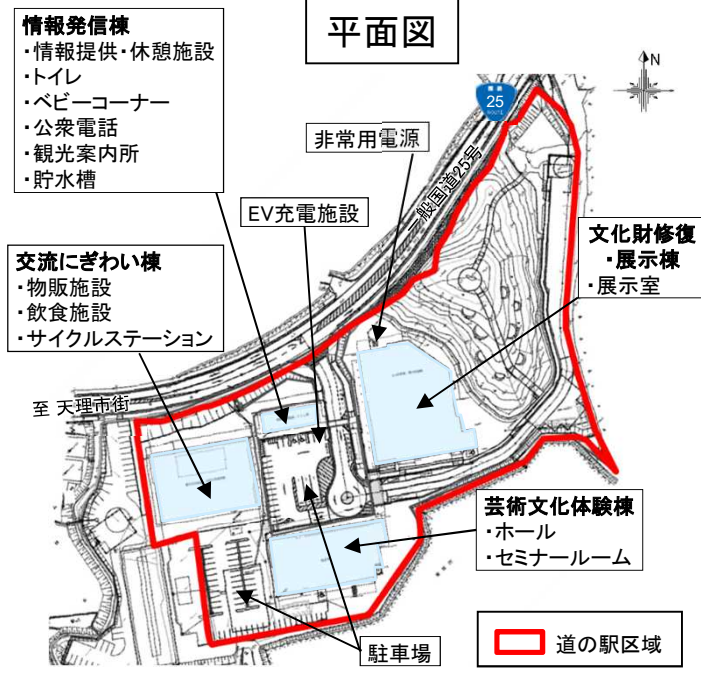


位置図



出典：国土地理院ウェブサイト(<http://www.gsi.go.jp/>)

平面図



位置図



出典：国土地理院ウェブサイト(<http://www.gsi.go.jp/>)

道の駅「くるくるなると」

◆路線名：一般国道11号

とくしまけん なるとし おおつちようびぜんじまあざ かにた こし

◆所在地：徳島県鳴門市大津町備前島字蟹田の越338番地1

◆面積および施設等

- ・面積：17,971㎡
- ・施設：駐車場171台、トイレ24器、情報提供・休憩施設、観光案内所、ベビーコーナー、非常用電源、備蓄倉庫、貯水槽、公衆電話、公衆無線LAN、物販施設、飲食施設、加工室、体験交流研修室、屋内プレイルーム、屋外交流広場、子どもの遊び場、芝生広場、展望デッキ、バス停、レンタサイクル、EV充電施設
- ・整備手法：一体型

◆オープン予定：令和4年度

◆特徴

- ・農商工連携による「鳴門ブランド」の構築や食文化の情報発信等による「食」の拠点として整備。地域商社としての地場産品、名産品の販路開拓による産業振興を促進
- ・交通結節点の立地を活かし、周辺のエリアを繋ぐ地域交通、観光のハブ拠点として整備
- ・高齢者の交流活動や子育て世代の憩いの場の提供等、多世代・地域間交流を促進
- ・新たな防災思想「フェーズフリー」の考えを参考に、シームレスな道の駅を創出

イメージパース

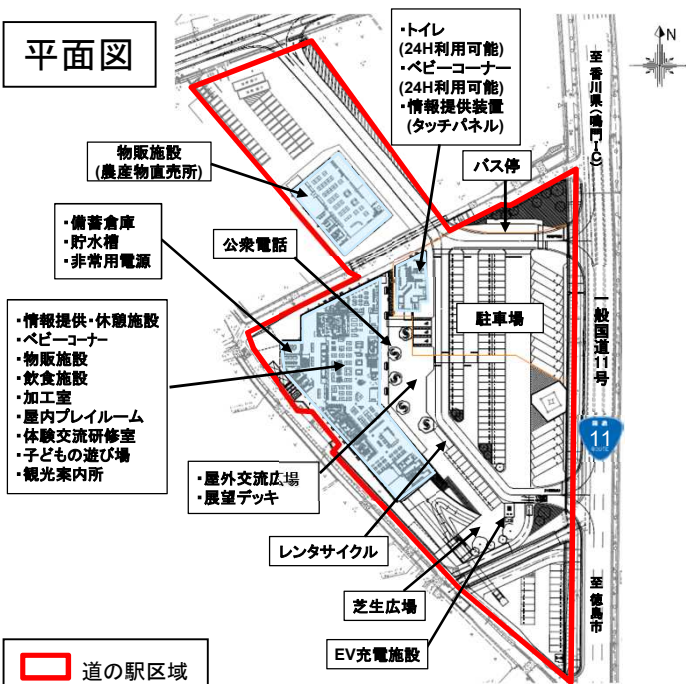


位置図



出典：国土地理院ウェブサイト(<http://www.gsi.go.jp/>)

平面図



位置図



出典：国土地理院ウェブサイト(<http://www.gsi.go.jp/>)

道の駅「やんばるパイナップルの丘 安波」

◆路線名：主要地方道 くにがみひがしせん 国頭東線70号

◆所在地：おきなわけん くにがみぐん くにがみそんあざ あは 沖縄県 国頭郡 国頭村字安波 1089番7

◆面積および施設等

- ・面積：9,891㎡
- ・施設：駐車場45台、トイレ13器、情報提供施設、観光案内所、ベビーコーナー、非常用電源、公衆電話、公衆無線LAN、物販施設、休憩・飲食施設、木工房、多目的スペース、キッズスペース、森林散策路、観察棟、EV充電施設
- ・整備手法：単独型

◆オープン予定：令和3年度

◆特徴

- ・やんばる国立公園「東部地域の観光窓口」をになう周辺観光の拠点として整備
- ・地域資源を活用した「6次化拠点施設」による食や自然を通じた地域との触合いを醸成
- ・多目的スペースの整備による地域と都市との交流促進

イメージパース

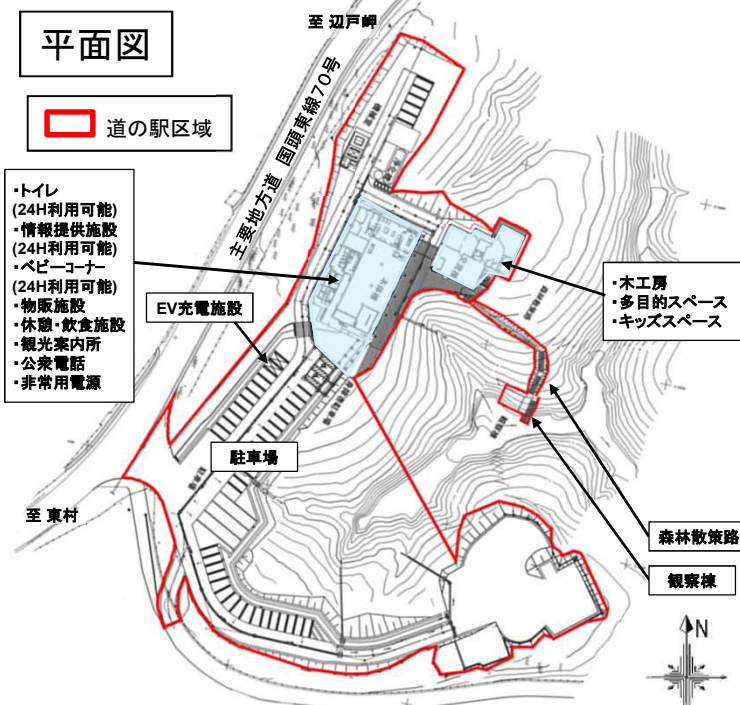


位置図



出典：国土地理院ウェブサイト(<http://www.gsi.go.jp/>)

平面図



位置図



出典：国土地理院ウェブサイト(<http://www.gsi.go.jp/>)