

令和元年12月19日14時00分  
資料配布 近畿地方整備局

## 大雪時の円滑な道路交通の確保に向けて

～大雪の恐れがある時は不要不急の外出を控えてください～

近畿地方整備局管内では、12月1日より全ての道路管理関係事務所(\*1)において雪害対策期間に入り、以下のような取り組みを実施し、冬期の円滑な道路交通の確保に努めております。(\*1)福井河川国道事務所、滋賀国道事務所は、11月20日より開始

「大雪に関する緊急発表」等で大雪が予想される場合は、不要不急の外出を控えていただくとともに、やむを得ず外出される場合は、冬用タイヤやタイヤチェーンの早期装着等について、ご理解ご協力をお願いします。

### ■取り組み内容■

#### ①道路状況の情報発信を実施しています。【別紙-1】

近畿地方整備局では、**HPやTwitter、道路情報板等で情報発信**を実施しています。お出かけの際にご活用頂き、情報収集をお願いします。

#### ②大雪が予想される2～3日前には「大雪に関する緊急発表」を行います。

大雪の恐れがあるときは、**不要不急の外出を控えてください**。  
やむを得ず外出される場合は、以下の対応について、ご協力をお願いします。  
・冬用タイヤやタイヤチェーンの早期装着  
・道路状況等の情報を収集し、広域の迂回や通行ルートの見直しの検討

#### ③チェーン規制区間を設定しています。【別紙-2】

近畿地方整備局管内において設定されたチェーン規制区間は以下のとおりとなります。

- ・国道8号 ふくい 福井県あわら市熊坂～同市笹岡 くまさか ささおか
- ・北陸自動車道 まるおか 丸岡IC～加賀IC、かが 木之本IC～いまじょう 今庄IC

チェーン規制は、「大雪に関する緊急発表」を行うような異例の降雪があるときに、**集中的な除雪作業の前後で実施する可能性**があります。

円滑な道路交通の確保に向けて、ご理解・ご協力をお願いします。

<取扱い>

<配布場所> 近畿建設記者クラブ、大手前記者クラブ

<問合せ先>

国土交通省 近畿地方整備局 道路部  
道路管理課 課長 大坪 裕  
課長補佐 小丸 博司  
電話 06-6941-2500

## ■道路情報提供システム<<http://road.kkr.mlit.go.jp/road/>>

### 路面状況一覧

近畿全域の路面状況情報

路線名	経度位置	路面状況	気温 (°C)	路温 (°C)	観測日時	
国道 1 号	土山		8.1	8.5	2019年12月02日 22時00分	
国道 1 号	船岡		—	9.0	2019年12月02日 22時00分	
国道 1 号	南苅		—	—	2019年12月02日 22時00分	
国道 1 号	蓬坂山		7.0	7.1	2019年12月02日 22時00分	
国道 1 号	山科	乾燥	7.6	10.7	2019年12月02日 22時00分	
国道 1 号	深山	乾燥	5.6	8.7	2019年12月02日 22時00分	
国道 1 号	市田	乾燥	10.0	11.0	2019年12月02日 22時00分	
国道 2 号	滝郷		4.9	6.8	2019年12月02日 22時10分	
国道 2 号	別所		8.4	9.9	2019年12月02日 22時10分	
国道 8 号	船岡	濡潤	8.5	8.8	2019年12月02日 22時00分	
国道 8 号	大良	濡潤	9.6	8.2	2019年12月02日 22時00分	
国道 8 号	杉澤	濡潤	10.1	11.1	2019年12月02日 22時00分	
国道 8 号	赤座	濡潤, 路面凍結	—	—	2019年12月02日 22時00分	
国道 8 号	新津	濡潤	8.4	8.6	2019年12月02日 22時00分	
国道 8 号	塩津	濡潤	9.9	8.4	2019年12月02日 22時00分	
国道 8 号	塩津浜		—	—	2019年12月02日 22時00分	
国道 8 号	藤ヶ崎北	濡潤	9.7	9.8	2019年12月02日 22時00分	
国道 8 号	藤ヶ崎南	濡潤	10.3	9.9	2019年12月02日 22時00分	
国道 8 号	木之本	濡潤	9.4	9.7	2019年12月02日 22時00分	
国道 8 号	虎地町月ヶ瀬		—	10.5	2019年12月02日 22時00分	
国道 8 号	豊都		—	9.8	11.4	2019年12月02日 22時00分
国道 8 号	豊都		—	10.7	2019年12月02日 22時00分	
国道 8 号	坪洲	乾燥	—	8.9	2019年12月02日 22時00分	
国道 9 号	老ノ原	乾燥	5.7	7.0	2019年12月02日 22時00分	

近畿地方整備局の各事務所が管理する国道の規制状況、路面状況(気温・路温)、積雪情報が閲覧できます。

## ■Twitter

### 各事務所のTwitter

- ・滋賀 : @mlit\_shiga
- ・福知山 : @mlit\_fukuchi
- ・京都 : @kyotokokudou
- ・大阪 : @mlit\_daikoku
- ・豊岡 : @mlit\_toyooka
- ・姫路 : @mlit\_himeji
- ・兵庫 : @mlit\_hyogo
- ・奈良 : @mlit\_narakoku
- ・和歌山 : @mlit\_wakayama
- ・紀南 : @mlit\_kinan
- ・福井 : @mlit\_fukui
- ・近畿地方整備局 @milt\_kinki\_road

国土交通省 福井河川国道... @mlit\_fukui

【27日7時現在の国道 8 号あわら市牛ノ谷の様子です】

県内は、奥越、嶺南地方を中心に降雪が続いています。現在は小康状態ですが、積雪や路面凍結にご注意いただき、安全な走行をお願いします。

最新の道路情報を確認ください。  
[info.pref.fukui.jp/hozen/yuki/](http://info.pref.fukui.jp/hozen/yuki/)

14:10 - 2019年1月26日

各事務所において、冬期の情報を発信しています。  
 ※冬期情報以外の発信も実施しています。

## ■各事務所のHPにおける情報発信

各事務所HPのリンク先

<a href="#">滋賀国道事務所</a>	<a href="#">福知山河川国道事務所</a>	<a href="#">京都国道事務所</a>	<a href="#">大阪国道事務所</a>
<a href="#">姫路河川国道事務所</a>	<a href="#">豊岡河川国道事務所</a>	<a href="#">兵庫国道事務所</a>	<a href="#">奈良国道事務所</a>
<a href="#">和歌山河川国道事務所</a>	<a href="#">紀南河川国道事務所</a>	<a href="#">福井河川国道事務所</a>	<a href="#">近畿地方整備局</a>

各事務所のHPにおいて、緊急時の情報提供等を実施します。

## ■その他の情報提供(インターネット)

福井・滋賀 冬の雪みち情報

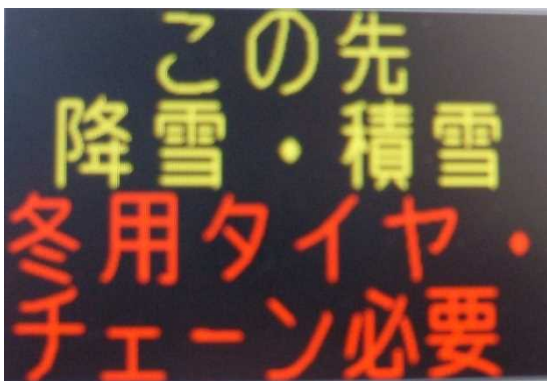
<http://www.fukui-mlit.com/yuki-its/>

冬の道路情報(雪みち情報リンク集)国土交通省HP

<http://www.mlit.go.jp/road/fuyumichi/fuyumichi.html>

各地域において、府県と協力して、雪みち情報を発信しております。また国土交通省HPでは、全国の雪みち情報サイトのリンクを掲載しております。

## ■道路情報板による情報提供

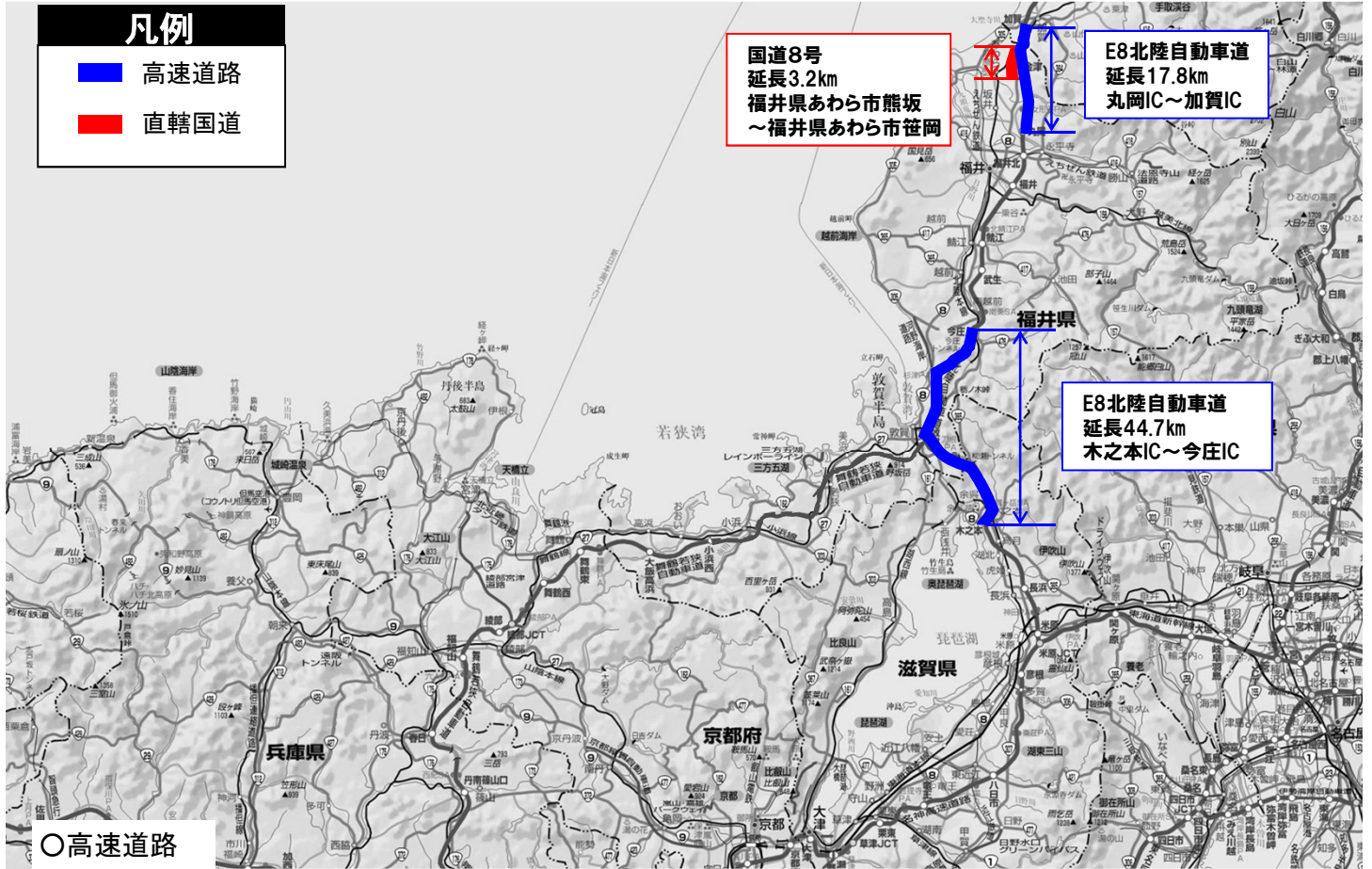


国道に設置している道路情報板において、道路状況をリアルタイムでお知らせしております。

# チェーン規制実施箇所 (近畿地方整備局管内)

## 凡例

- 高速道路
- 直轄国道



### ○高速道路


都道府県	路線番号	道路名	区間	延長 (km)	道路管理者
いしかわ 石川県 ふくい 福井県	E8	ほくりくどう 北陸道	まるおか か が 丸岡IC~加賀IC	17.8	中日本高速道路(株)
ふくい 福井県 しが 滋賀県	E8	ほくりくどう 北陸道	きのもと いまじょう 木之本IC~今庄IC	44.7	中日本高速道路(株)

### ○直轄国道

都道府県	路線番号	箇所名	区間	延長 (km)	道路管理者
ふくい 福井県	8	いしかわ 石川県境 さかい 坂井市	くまさか ささおか あわら市熊坂~あわら市笹岡	3.2	国土交通省

## 異例の大雪が予想される時は・・・

- 数日前より、チェーン規制や通行止め実施の可能性など事前広報します。
- あわせて、出控えの呼びかけ、広域迂回の案内なども行います。



HPでの記者発表や、道路情報板、Twitterなどでお知らせしますので、ご確認をお願いします。

気象情報等に関する  
お知らせ・情報は  
こちらをチェック!!

