

令和元年9月27日14時00分
資料配布 近畿地方整備局
大阪国道事務所

国道43号高架下駐車場の占用者を募集します ～9月27日～10月28日 占用者を募集～

大阪国道事務所が管理する国道43号の高架下駐車場の占用許可期間が令和2年3月31日をもって満了するため、令和2年4月から20年間の占用者を募集します。

国道43号の高架下については、昭和47年から駐車場として利用されてきましたが、その占用許可について、令和2年3月31日に満了します。

令和元年9月10日に開催した高架下利用調整会議において、国道43号高架下の利用方法については、引き続き駐車場として利用することが妥当との意見が出されました。

つきましては、令和2年4月から20年間、駐車場として管理、運営していただく占用者を募集します。

1. スケジュール

- | | |
|---------------------|---------------|
| (1) 募集要項(占用入札指針)の公示 | 令和元年 9月27日(金) |
| (2) 入札占用計画の提出期限 | 令和元年10月28日(月) |
| (3) 入札・開札 | 令和元年12月20日(金) |
| (4) 道路占用開始 | 令和2年 4月 1日(水) |

2. 占用入札の概要

所在地	入札方式	占用面積 (全21箇所計)	認定の有効期間
大阪市西淀川区佃6丁目～ 大阪市大正区三軒家東3丁目	総合評価	33,890.56m ²	20年

※詳細については、別紙「一般国道43号 高架下駐車場【自動車駐車場】入札占用指針の策定(公示)」をご覧ください。

<取扱い>

<配布場所> 近畿建設記者クラブ 大手前記者クラブ

<問合せ先> 国土交通省 近畿地方整備局 大阪国道事務所

副所長 にしの 西野 なおひと 直均 占用調整管理官 ますだ 増田 こうじ 耕治
電話:06-6932-1421(代表)

(別紙)

令和元年9月27日

近畿地方整備局長



一般国道43号 高架下駐車場
【自動車駐車場】入札占用指針の策定 (公示)

道路法 (昭和27年法律第180号) 第39条の2第1項の規定に基づき、入札占用指針を定めたので、同条第7項の規定に基づき、公示する。

1 概要

(1) 入札対象施設等

道路法施行令 (昭和27年政令第479号) 第7条第9号に定める高架の道路の路面下に設ける自動車駐車場

(2) 道路の占用の場所

- ① 所在地 大阪市西淀川区佃6丁目～大阪市大正区三軒家東3丁目 (別図参照)
② 占用面積 33,890.56㎡

(3) 道路の占用の開始の予定時期

令和2年4月1日

(4) 落札者の決定方法

総合評価落札方式 (入札額と入札額以外の要素を総合的に評価して落札者を決定)

(5) 道路維持管理への協力

本入札で落札した占有者は道路維持管理への協力として、国道43号全域 (大阪国道事務所管内) にかかる道路照明灯その他の電気料金を負担することとする。

(6) その他

詳細は、「一般国道43号高架下駐車場【自動車駐車場】入札占用指針」のとおり

2 入札占用指針の交付期間、場所、方法

(1) 交付期間

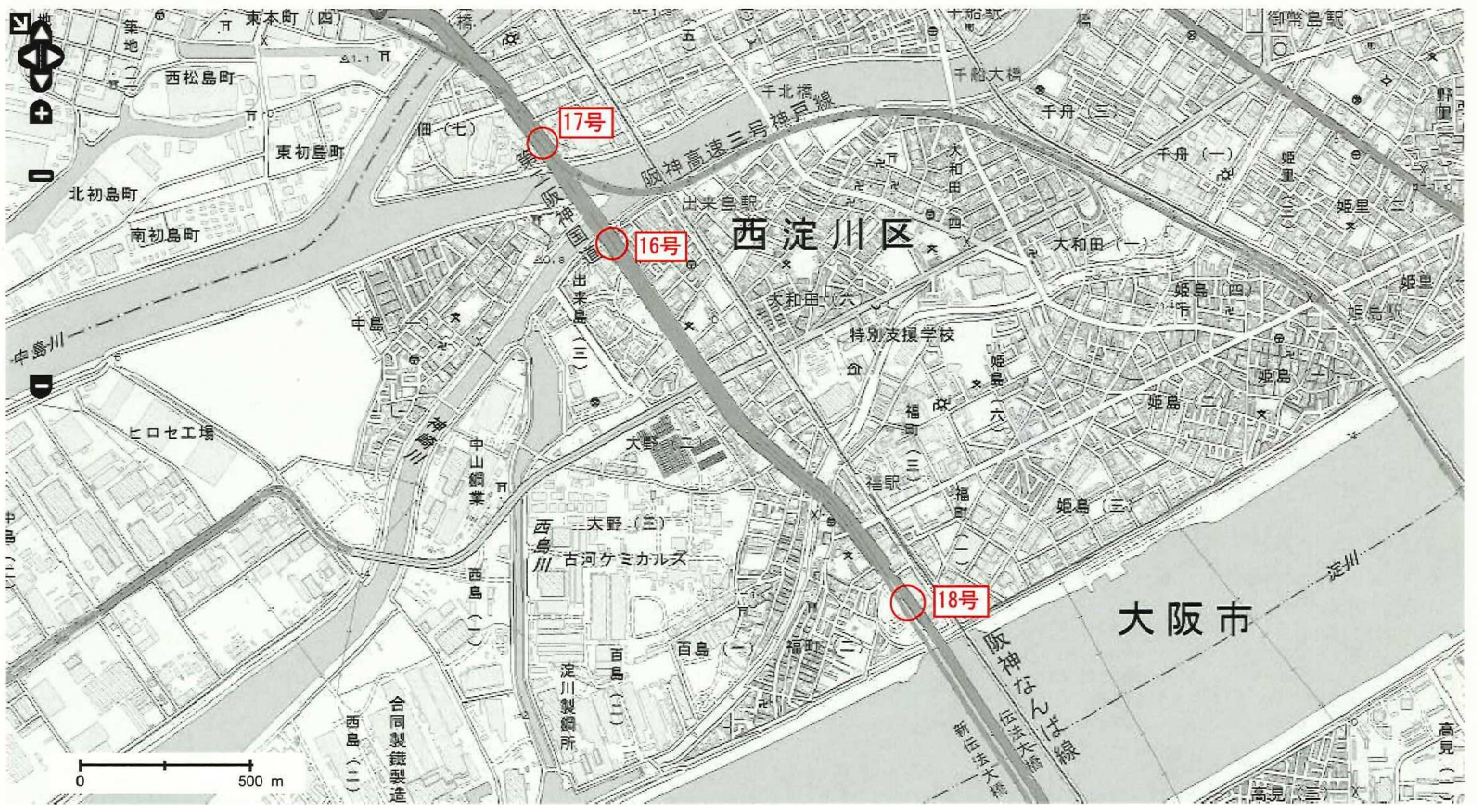
令和元年9月27日 (金) から令和元年10月25日 (金) までの休日を除く、毎日、10時00分から17時00分まで

(2) 交付場所

大阪市城東区今福西2丁目12番35号
近畿地方整備局 大阪国道事務所 管理第一課

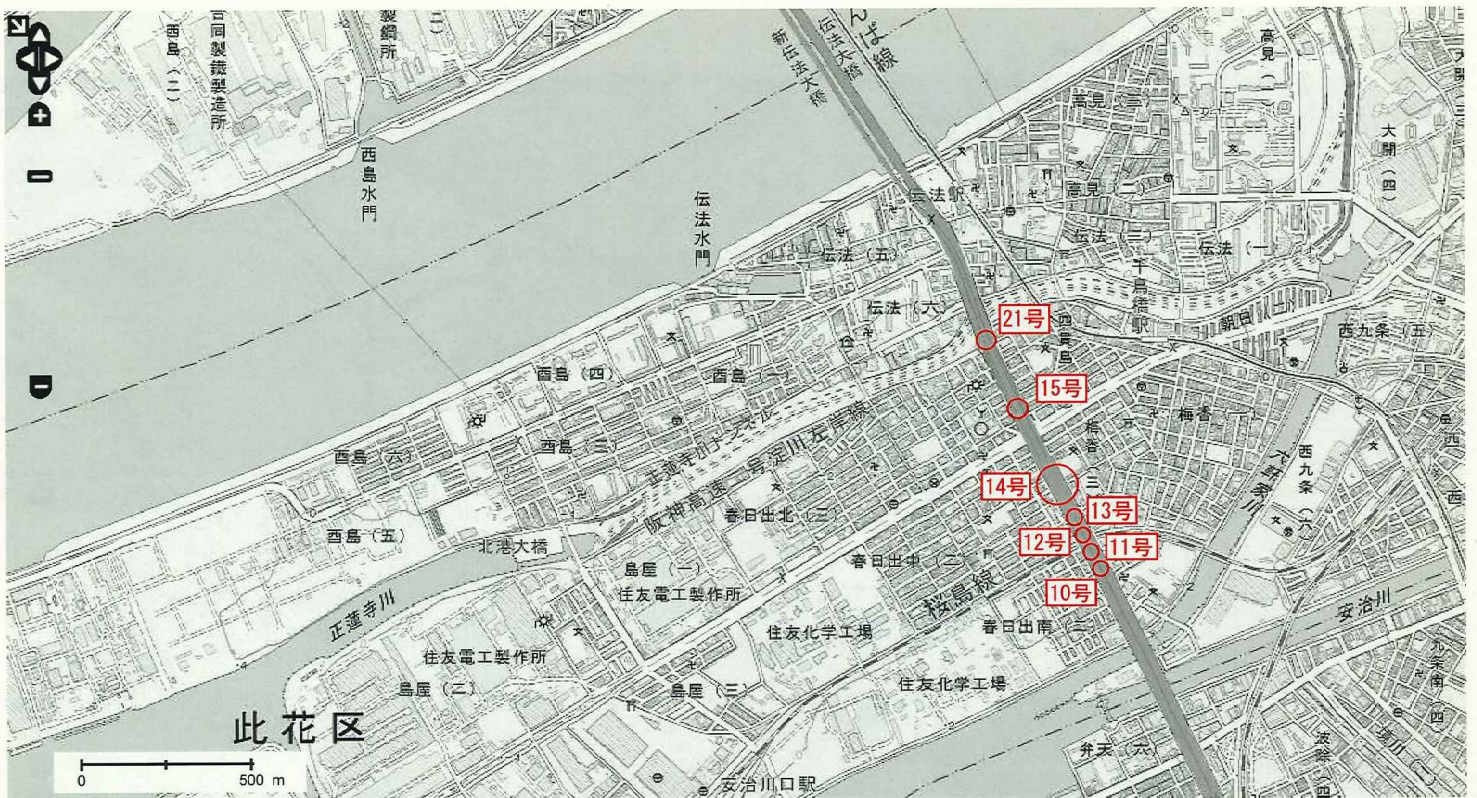
(3) 交付方法 手交

<西淀川区>



国土地理院の標準地図25000を使用したものである。

<此花区>



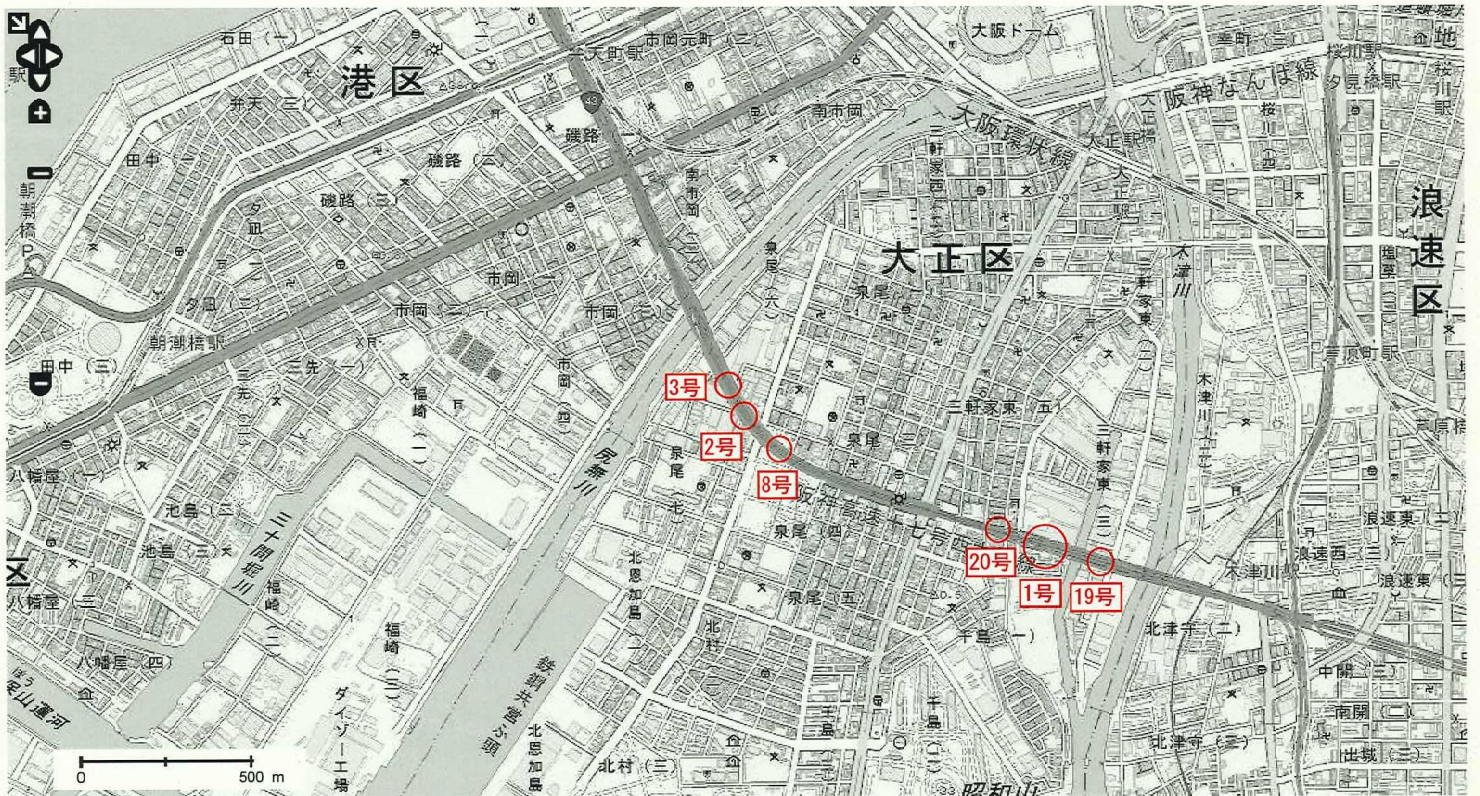
国土地理院の標準地図25000を使用したものである。

<港区>



国土地理院の標準地図25000を使用したものである。

<大正区>



国土地理院の標準地図25000を使用したものである。