



国土交通省近畿地方整備局

Kinki Regional Development Bureau

Ministry of Land, Infrastructure, Transport and Tourism

近畿地方整備局	配布日時	平成29年11月17日 14:00
資料配布		

件名	<b>道の駅「レスティ<sup>からこ</sup>唐古・<sup>かぎ</sup>鍵」を登録 ～奈良県内で14番目の道の駅～</b>
----	--

概要	<p>近畿地方整備局管内の「道の駅」で、新たに下記の駅が登録されましたのでお知らせします。</p> <p><small>ならけんしきぐんたわらもとちょう</small> ○奈良県磯城郡田原本町（国道24号）</p> <p><small>からこ かぎ</small> “唐古・鍵遺跡史跡公園のコンシェルジュ”</p> <p><b>道の駅「レスティ<sup>からこ</sup>唐古・<sup>かぎ</sup>鍵」</b></p> <p>今回の登録により、近畿地方整備局管内の「道の駅」は146駅（全国1,134駅）となります。</p> <p>福井県15駅、滋賀県20駅、京都府18駅、大阪府10駅 兵庫県35駅、奈良県14駅、和歌山県34駅</p> <p>※全国の「道の駅」一覧については、以下のURLを参照ください。 <a href="http://www.mlit.go.jp/road/Michi-no-Eki/list.html">http://www.mlit.go.jp/road/Michi-no-Eki/list.html</a></p>
----	---

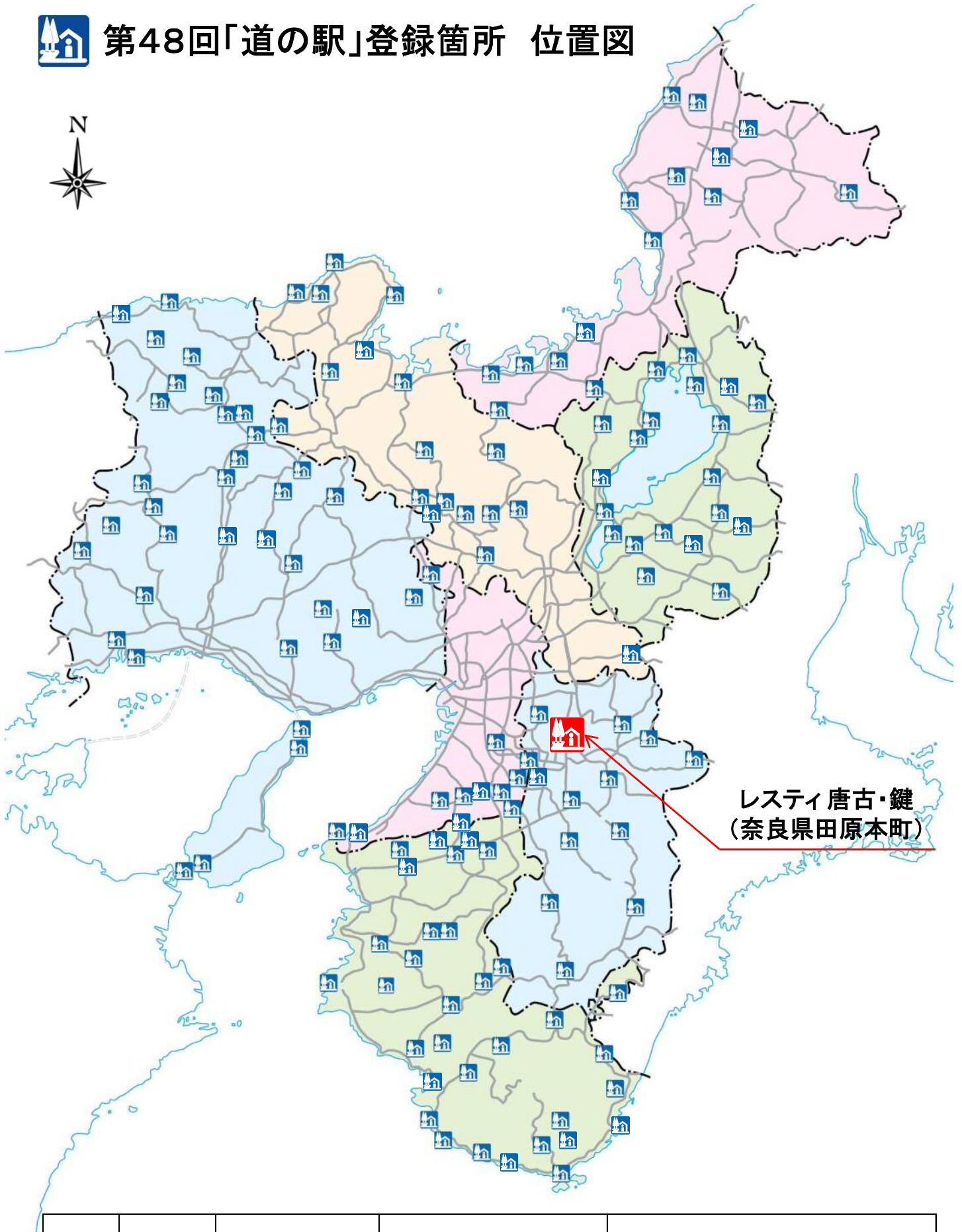
取扱い	—
-----	---

配布場所	近畿建設記者クラブ、大手前記者クラブ、奈良県政・経済記者クラブ
------	---------------------------------

問合せ先	国土交通省 近畿地方整備局 道路部 交通対策課 交通対策課長 中尾 勝 (なかお まさる) 道路構造保全官 石橋 博孝 (いしばし ひろたか) 電話：06-6945-9107
------	--



# 第48回「道の駅」登録箇所 位置図



レスティ唐古・鍵  
(奈良県田原本町)

府県名	設置者	駅名	設置箇所	詳細についての問合せ先
奈良県	たわらもとちょう 田原本町	レスティ 唐古・鍵	ならけん しきぐん たわらもとちょう 奈良県磯城郡田原本町 おおあざ からこ 大字唐古70番地の1	産業建設部 観光・まちづくり推進課 TEL 0744-34-2085

# 道の駅「からこレスティかぎ唐古・鍵」

◆路線名：国道24号

◆所在地：奈良県磯城郡田原本町大字唐古70番地の1

◆面積および施設等

- ・面積：約6,600㎡
- ・施設：駐車場85台、トイレ38器、農産物・特産品等販売施設、飲食提供施設、多目的室、授乳室、展望施設、情報提供施設
- ・整備手法：一体型

◆オープン予定：平成30年度

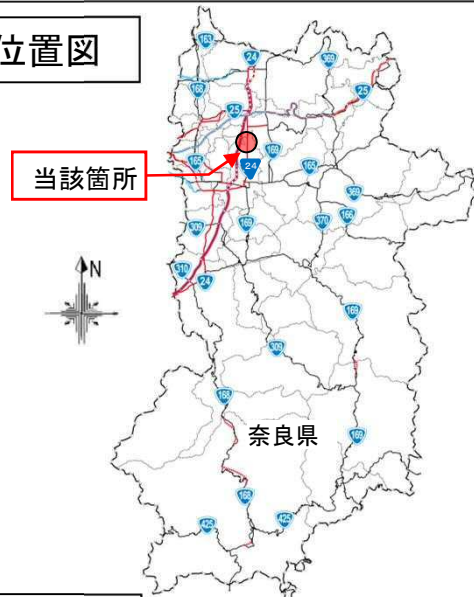
◆特徴

- ・京奈和自動車道三宅インター近傍の立地条件を活かし、「けんちゅうなんわ県中南和地域の歴史文化観光の総合玄関口」として、来訪者へ観光情報等を発信。
- ・隣接地の唐古・鍵遺跡史跡公園との連携を図り、体験学習やセミナー等を開催するため、多目的室を設置し、歴史教育活動の拠点として整備。
- ・親子連れにも気兼ねなく利用できるよう、キッズルーム、家族トイレ、授乳室等を設置。
- ・緊急避難拠点として、備蓄倉庫、災害用トイレ、非常用発電、炊出し設備等を備える施設。

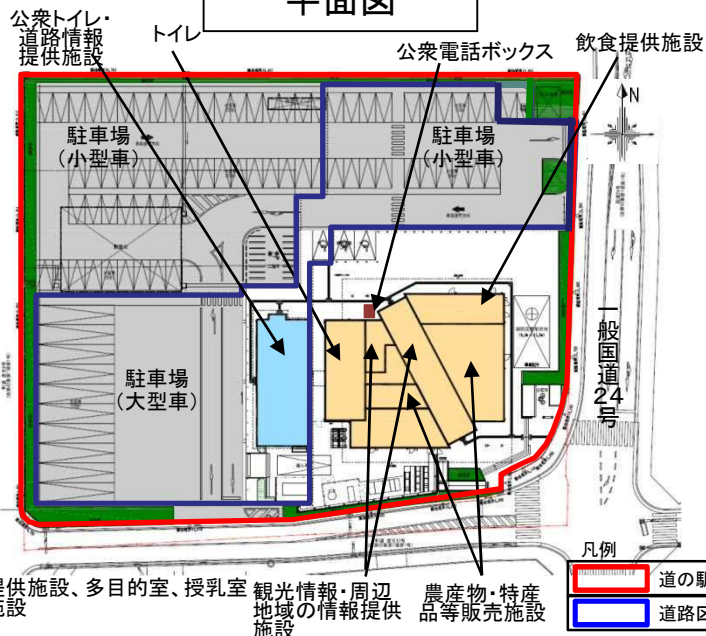
イメージパース



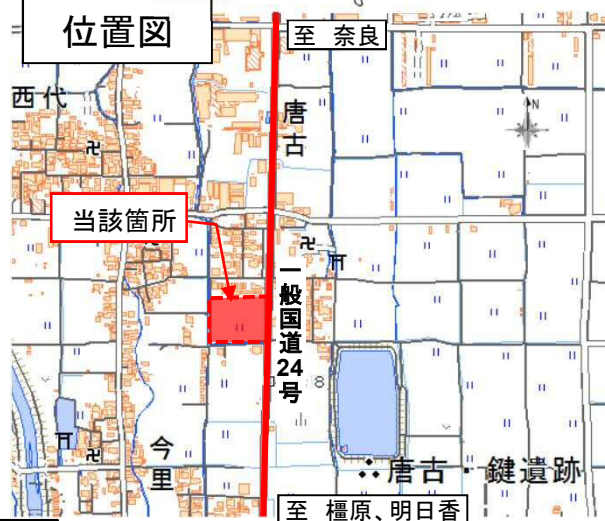
位置図



平面図



位置図



この地図は、国土地理院の地図を使用して作成したものである。