



国土交通省近畿地方整備局

Kinki Regional Development Bureau

Ministry of Land, Infrastructure, Transport and Tourism

近畿地方整備局	配布日時	平成29年 4月21日 14:00
資料配布		

件名	近畿地方の「道の駅」が145駅に ～大阪府・兵庫県・和歌山県で新たに3駅登録～
----	--

概要	<p>近畿地方整備局管内の「道の駅」で、新たに下記の3駅が登録されましたのでお知らせします。</p> <p>○大阪府河内長野市（一般国道170号） <u>食べて遊んで体験できる道の駅</u> 「奥河内くろまろの郷」</p> <p>○兵庫県神崎郡神河町（一般国道312号） <u>田舎暮らしが体験できる道の駅</u> 「銀の馬車道・神河」</p> <p>○和歌山県岩出市（主要地方道泉佐野岩出線） <u>根来寺を学ぶ道の駅</u> 「ねごろ歴史の丘」</p> <p>・今回の登録により、<u>近畿地方整備局管内の「道の駅」は145駅（全国1,117駅）</u>となります。</p> <p>福井県:15駅 滋賀県:20駅 京都府:18駅 大阪府:10駅 兵庫県:35駅 奈良県:13駅 和歌山県:34駅</p>
----	---

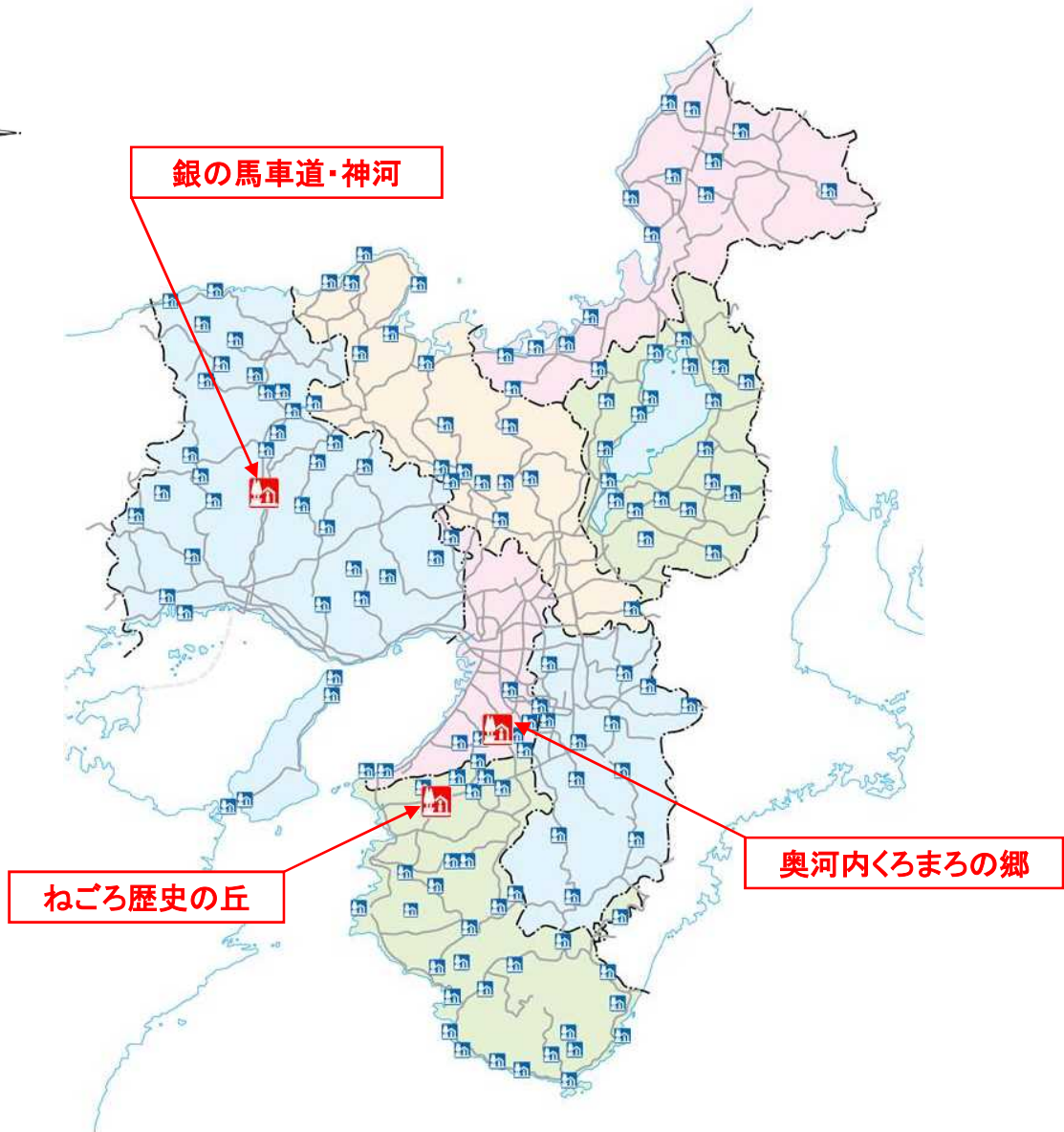
取扱い	—
-----	---

配布場所	近畿建設記者クラブ、大手前記者クラブ 大阪府政記者会、兵庫県政記者クラブ、和歌山県政記者クラブ
------	--

問合せ先	国土交通省 近畿地方整備局 道路部 交通対策課 交通対策課長 中尾 勝 （内線4511） 道路構造保全官 石橋 博孝 （内線4613） 電話：06-6945-9107
------	--



平成29年4月21日「道の駅」新規登録箇所



府県名	設置者	駅名	設置箇所	詳細についての問合せ先
大阪府	河内長野市	奥河内くろまろの郷	大阪府河内長野市 高向 1218 番地の 1	河内長野市 環境経済部 農林課 TEL 0721-53-1111
兵庫県	神河町	銀の馬車道・神河	兵庫県神崎郡神河町 吉富 88 番地の 10	神河町 地域振興課 農林業係 TEL 0790-34-0960
和歌山県	岩出市	ねごろ歴史の丘	和歌山県岩出市 根来 2020 番地の 1	岩出市 事業部 産業振興課 TEL 0736-63-5840

おくかわち さと 道の駅「奥河内くろまろの郷」

- ◆路線名：一般国道170号（市道宮ノ下線）
みやのしたせん
- ◆所在地：大阪府河内長野市高向1218番地の1
おおさかふ かわちながのし たこう
- ◆面積および施設等
 - ・面積：約15,400㎡
 - ・施設：駐車場157台、トイレ16器、奥河内ビジターセンター（特産品販売コーナー、イートインコーナー、情報コーナー、観光案内、多目的・休憩スペース、授乳室）、地産地消レストラン、バザール広場
おくかわち
 - ・整備手法：単独型
- ◆オープン予定：平成29年度
- ◆特徴
 - ・都市部にありながら、山々や田畑に囲まれた自然豊かな立地を活かしたサイクリングやウォーキングなど奥河内観光の拠点。
おくかわち
 - ・近隣に大阪府立花の文化園、市立ふるさと歴史学習館、市立林業総合センター「木根館」等
きんこんかん
 - ・奥河内の魅力を発信する様々なイベントの積極的な開催。

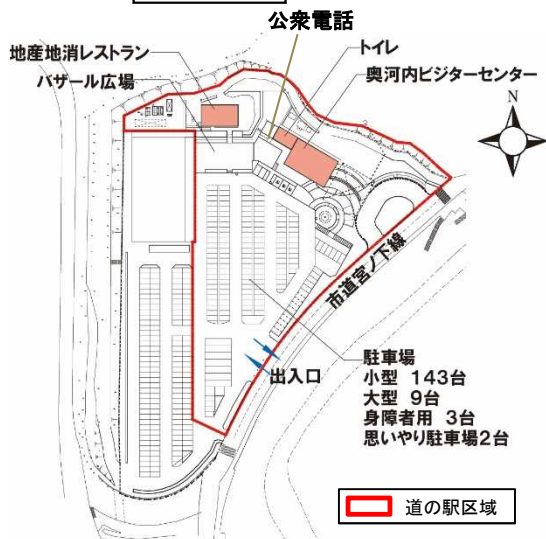
現況写真



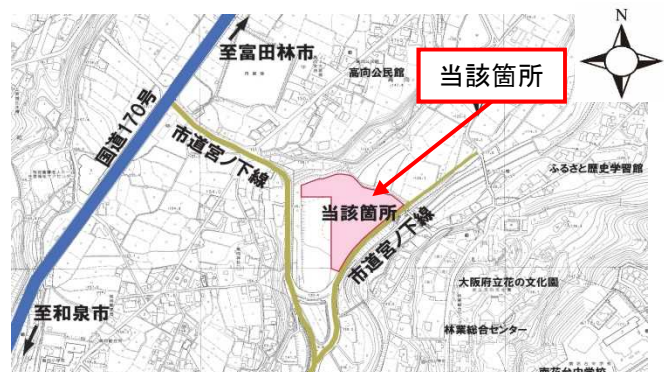
位置図



平面図



位置図



ぎん ばしやみち かみかわ
道の駅「銀の馬車道・神河」

◆路線名：一般国道312号

ひょうごけん かんざきぐんかみかわちょうよしとみ

◆所在地：兵庫県神崎郡神河町吉富88番地の10

◆面積および施設等

- ・面積：約4,500㎡
- ・施設：駐車場30台、トイレ15器、飲食・物販・案内施設、情報提供・休憩コーナー、アンテナショップ、イベント広場
- ・整備手法：一体型

◆オープン予定：平成29年度

◆特徴

- ・情報提供・休憩コーナーを整備し、神河の「田舎暮らし」が体験できる四季折々のイベントや特産品の味わい方等、地域資源情報を集積して訪問者に提供。
- ・日本初の高速産業道路とされる「銀の馬車道」(国道312号)沿線や町内の自然を活かした観光名所の紹介。古民家レストランや空き家をめぐるレンタサイクルを提供し、移住への足がかりへ。
- ・アンテナショップを整備し、地元の高齢者が主体となって地元特産品(お茶やおはぎ、七輪焼きのおかき等)の味わい方を紹介。また、地域住民が集う公民館的な場として活用。

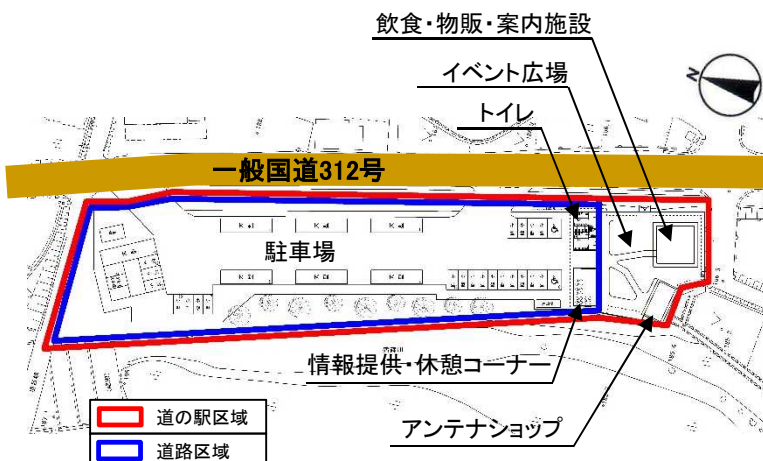
イメージパース



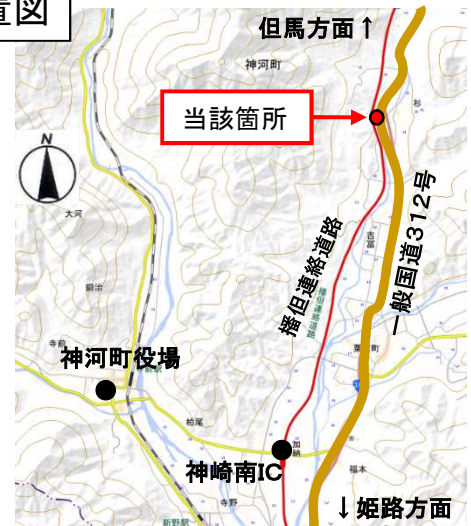
位置図



平面図



位置図



道の駅「ねごろ歴史の丘」

◆路線名：主要地方道泉佐野岩出線（市道根来3号線）

◆所在地：和歌山県岩出市根来2020番地の1

◆面積および施設等

- ・面積：約5,600㎡
- ・施設：駐車場88台、トイレ27器、物産販売施設、飲食提供施設、情報提供施設、休憩施設、ねごろ歴史資料館
- ・整備手法：単独型

◆オープン予定：平成29年度

◆特徴

- ・史跡根来寺のガイダンス施設「ねごろ歴史資料館」、日本最古の木造和風建築の議事堂「旧和歌山県議会議事堂」に隣接した立地を活かし、根来寺及び岩出市、和歌山県の歴史文化を学べる場を提供。
- ・根来地域周辺を観光拠点とし、イベントやお祭りの開催、レンタサイクルの実施、語り部による観光案内などを実施し、にぎわいの場を提供。
- ・和歌山県の玄関口として県内の観光情報をPRするとともに、物産販売施設や飲食提供施設の整備により、県内各地の特産物や土産物の買い物、飲食ができる憩いの場を提供。

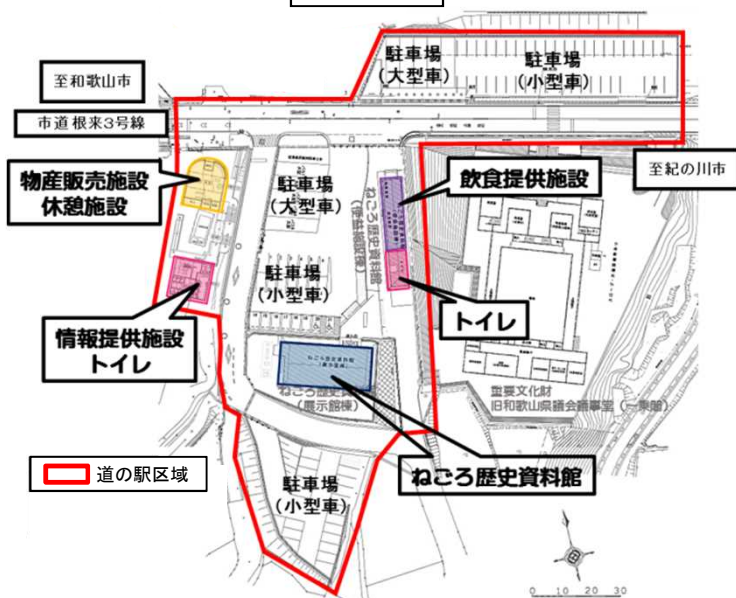
現況図



位置図



平面図



位置図

