

- 平成25年2月山梨豪雪及び12月徳島豪雪において、大量の立ち往生車両が発生し、長時間にわたり、直轄国道が通行できなくなりました。
- 近畿地方の直轄国道においても、これまでに県境付近の峠部等の14区間で同様の立ち往生車両で長時間の通行不能が発生しています。
- この長時間の通行不能を防止するには、立ち往生車両が発生する以前の段階で道路を通行止めにし、集中的な除雪を実施して、立ち往生する懸念がなくなってから通行を再開することが有効です。
- このため、近畿地方整備局では、過去に立ち往生車両が発生した14区間を除雪優先区間に指定し、大雪時には通行止めにして、集中的な除雪をして立ち往生車両の発生を防止します。
- ドライバーの方々のご理解とご協力をお願いします。
- また、お出かけ前に冬期道路情報の確認や冬用タイヤの装着、チェーンの早期装着をお願いします。

## 【「通行止め」の目安】

地形、気温等によって異なりますが、1時間の降雪量で5cm/h以上が継続するような場合

# 直轄国道における「除雪優先区間(通行止予定区間)」位置図



⑤国道9号 延長8.0km  
ふくちやま やくのちようへ き  
京都府福知山市夜久野町日置  
～兵庫県境

⑭国道483号  
北近畿豊岡自動車道 延長1.3km  
さんとう とおさか かが  
山東IC～遠阪トンネル(春日JCT方面)

⑩国道27号 延長16.3km  
福井県境  
～京都府舞鶴市北田辺

⑨国道27号 延長24.9km  
みかたかみなかくん わかさちよう きやま  
福井県三方郡若狭町気山  
おほま おにゆう  
～小浜市遠敷

③国道8号 延長33.4km  
えちせん つかばら  
福井県越前市塚原  
つるが おかやま  
～敦賀市岡山



④国道8号 延長13.0km  
つるが おかやま  
福井県敦賀市岡山  
しんどう  
～敦賀市新道

⑫国道161号 延長16.0km  
つるが ひきだ  
福井県敦賀市疋田～  
たかしま ちようの ぐち  
滋賀県高島市マキノ町野口

⑬国道161号 延長6.4km  
おおつ きたごまつ しが  
滋賀県大津市北小松～志賀IC

①国道1号 延長10.2km  
おおつ おとわだい  
滋賀県大津市音羽台  
きょうと ひがし やまくごじょうはしひがし  
～京都府京都市東山区五条橋東4丁目

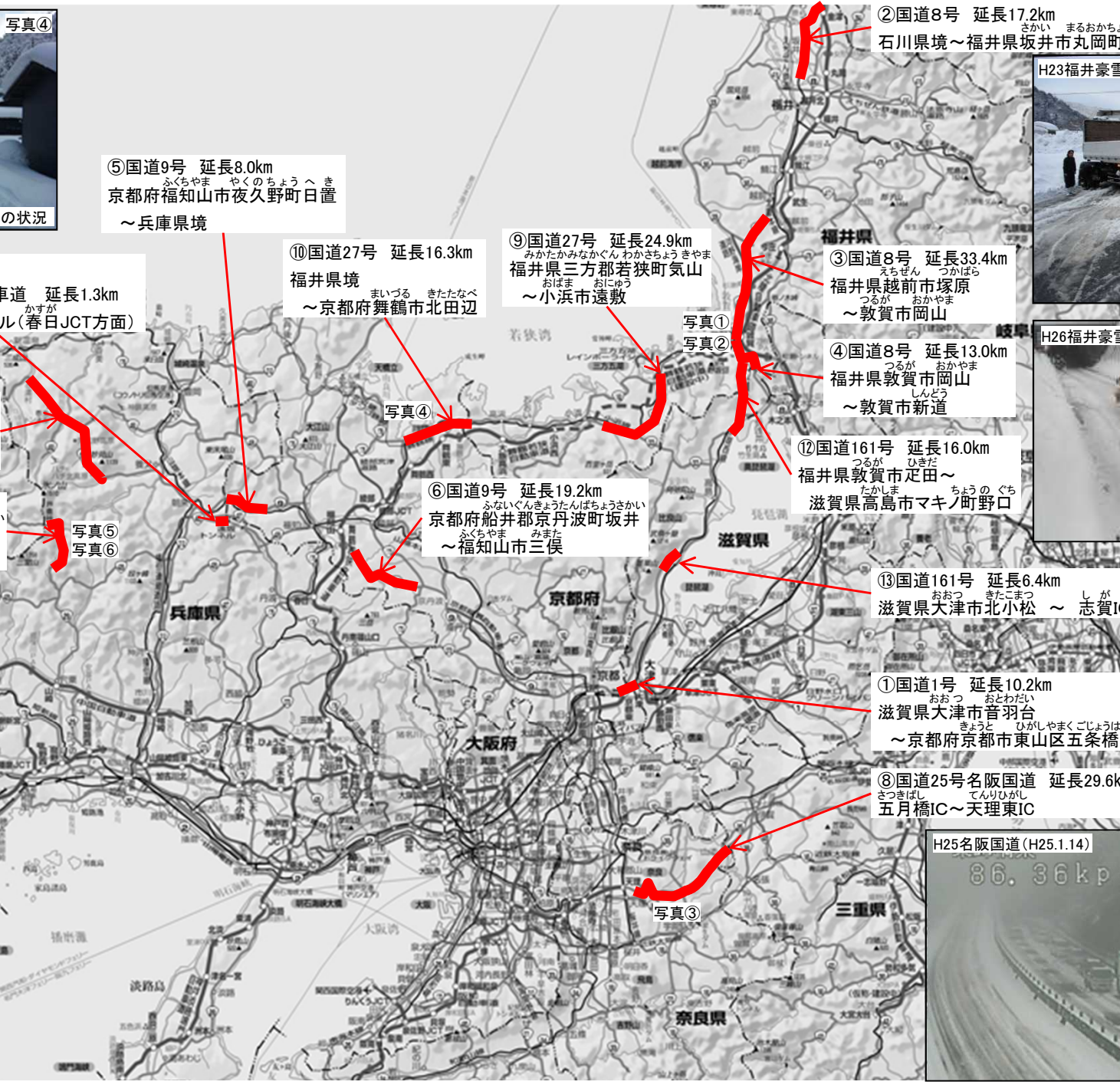
⑧国道25号名阪国道 延長29.6km  
きつばし てんりひがし  
五月橋IC～天理東IC



⑦国道9号 延長32.4km  
やぶ せきのみや  
兵庫県養父市関宮  
みかたくん しんおんせんちようたおさ  
～美方郡新温泉町歌長

⑪国道29号 延長15.2km  
しろう はちちよう あかさ  
兵庫県宍粟市波賀町赤西  
～鳥取県境

⑥国道9号 延長19.2km  
ふないくん きようたんぼちようきかい  
京都府船井郡京丹波町坂井  
ふくちやま みまた  
～福知山市三俣





# 直轄国道における「除雪優先区間(通行止予定区間)」一覧

番号	府県名	路線番号	区間名	延長(km)	過去の立ち往生事故	備考
①	滋賀県・京都府	1	滋賀県大津市音羽台 <small>おおつ おとわだい</small> ～京都府京都市東山区五条橋東4丁目 <small>きょうと ひがしやまく ごじょうはしひがし</small>	10.2	H27.1.1	
②	石川県・福井県	8	石川県境 <small>さかい</small> ～福井県坂井市丸岡町羽崎 <small>まるおかちよう はさき</small>	17.2	H24.2.2	石川県側と同時に通行止め
③	福井県	8	福井県越前市塚原 <small>えちぜん つかばら</small> ～敦賀市岡山 <small>つるが おかやま</small>	33.4	H23.1.30 H23.1.31 H23.2.1 H27.2.9	
④	福井県	8	福井県敦賀市岡山 <small>つるが おかやま</small> ～敦賀市新道 <small>しんどう</small>	13.0	H23.1.31	
⑤	京都府・兵庫県	9	京都府福知山市夜久野町日置 <small>ふくちやま やくのちよう へき</small> ～兵庫県境	8.0	H24.2.18	
⑥	京都府	9	京都府船井郡京丹波町坂井 <small>ふないぐん きょうたんばちよう さかい</small> ～福知山市三俣 <small>ふくちやま みまた</small>	19.2	H24.2.18	
⑦	兵庫県	9	兵庫県養父市関宮 <small>やぶ せきのみや</small> ～美方郡新温泉町歌長 <small>みかたぐん しんおんせんちよう うたおさ</small>	32.4	H23.1.26 H23.2.12 H24.1.4 H25.2.8	
⑧	奈良県	25 名阪国道	五月橋IC <small>さつきばし</small> ～天理東IC <small>てんり ひがし</small>	29.6	H25.1.14	【近畿地整管理】 針IC～天理東IC 15.1km 【中部地整管理】 五月橋IC～針IC 14.5km
⑨	福井県	27	福井県三方中郡若狭町気山 <small>みかたかみなかくん わかさちよう きやま</small> ～小浜市遠敷 <small>おばま おにゆう</small>	24.9	H24.2.2	
⑩	福井県・京都府	27	福井県境 <small>まいづる</small> ～京都府舞鶴市北田辺 <small>きたたなべ</small>	16.3	H24.1.24 H24.2.2	
⑪	兵庫県・鳥取県	29	兵庫県宍粟市波賀町赤西 <small>しろう はがちよう あかさい</small> ～鳥取県境	15.2	H21.1.13 H22.3.9	鳥取県側と同時に通行止め
⑫	福井県・滋賀県	161	福井県敦賀市疋田 <small>つるが ひきだ</small> ～滋賀県高島市マキノ町野口 <small>たかしま ちようのぐち</small>	16.0	H24.1.26 H25.2.23	
⑬	滋賀県	161	滋賀県大津市北小松 <small>おおつ きたこまつ</small> ～志賀IC <small>しが</small>	6.4	H26.2.5	
⑭	兵庫県	483 北近畿豊岡自動車道	山東IC <small>さんとう</small> ～遠阪トンネル(春日JCT方面) <small>とおさか かすが</small>	1.3	H24.1.16	



# ①除雪優先区間(通行止予定区間)図(国道1号)

京都国道事務所・滋賀国道事務所

おおつ おとわだい きょうと ひがしやまくごじょうはしひがし

滋賀県大津市音羽台～京都府京都市東山区五条橋東4丁目

通行止予定区間 L=10.2km





## ②除雪優先区間(通行止予定区間)図(国道8号)

福井河川国道事務所













# ⑤除雪優先区間(通行止予定区間)図(国道9号)

福知山河川国道事務所

ふくちやま やくのちよう へき  
京都府福知山市夜久野町日置～兵庫県境

通行止予定区間 L=8.0km





# ⑥除雪優先区間(通行止予定区間)図(国道9号)

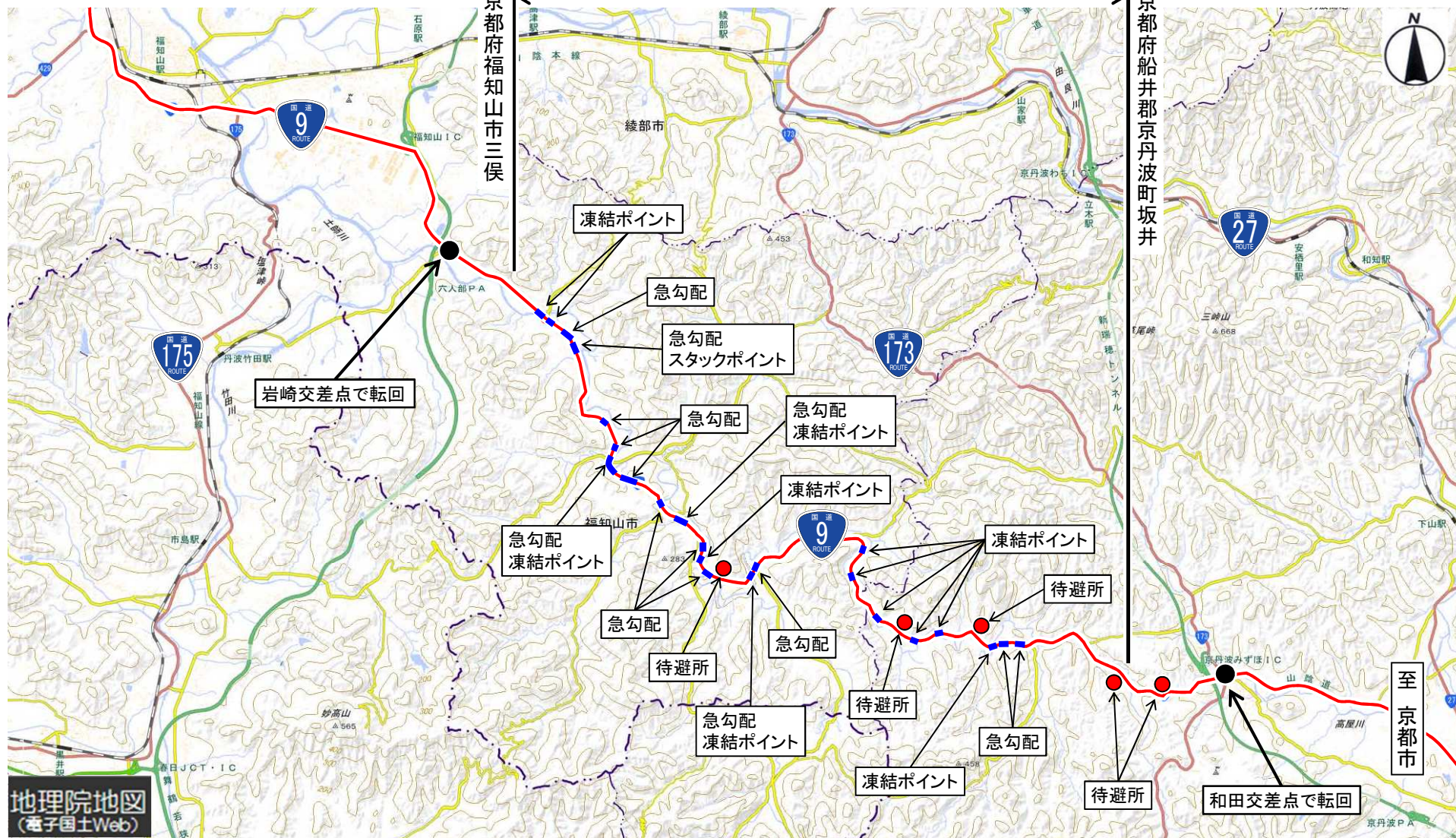
福知山河川国道事務所

ふない きょうたんばちょうさかい ふくちやま みまた  
京都府船井郡京丹波町坂井～京都府福知山市三俣

至 豊岡市

通行止予定区間 L=19.2km

京都府船井郡京丹波町坂井



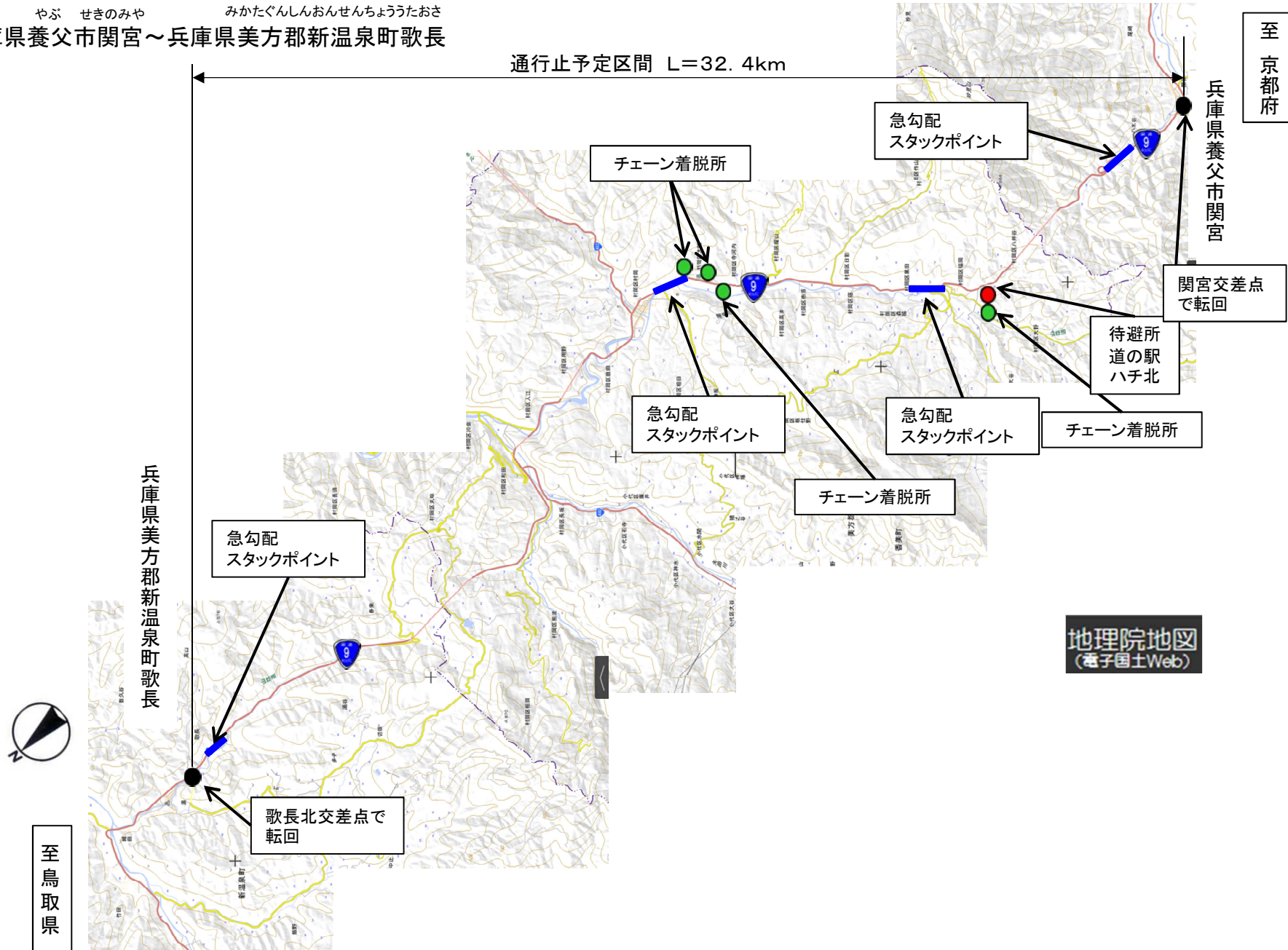


# ⑦除雪優先区間(通行止予定区間)図(国道9号)

豊岡河川国道事務所

やぶ せきのみや      みかたぐんしんおんせんちようたおさ  
兵庫県養父市関宮～兵庫県美方郡新温泉町歌長

通行止予定区間 L=32.4km









# ⑨除雪優先区間(通行止予定区間)図(国道27号)

福井河川国道事務所

みかたかみなかくん わかさちよう きやま おばま おにゆう  
福井県三方上中郡若狭町気山～小浜市遠敷



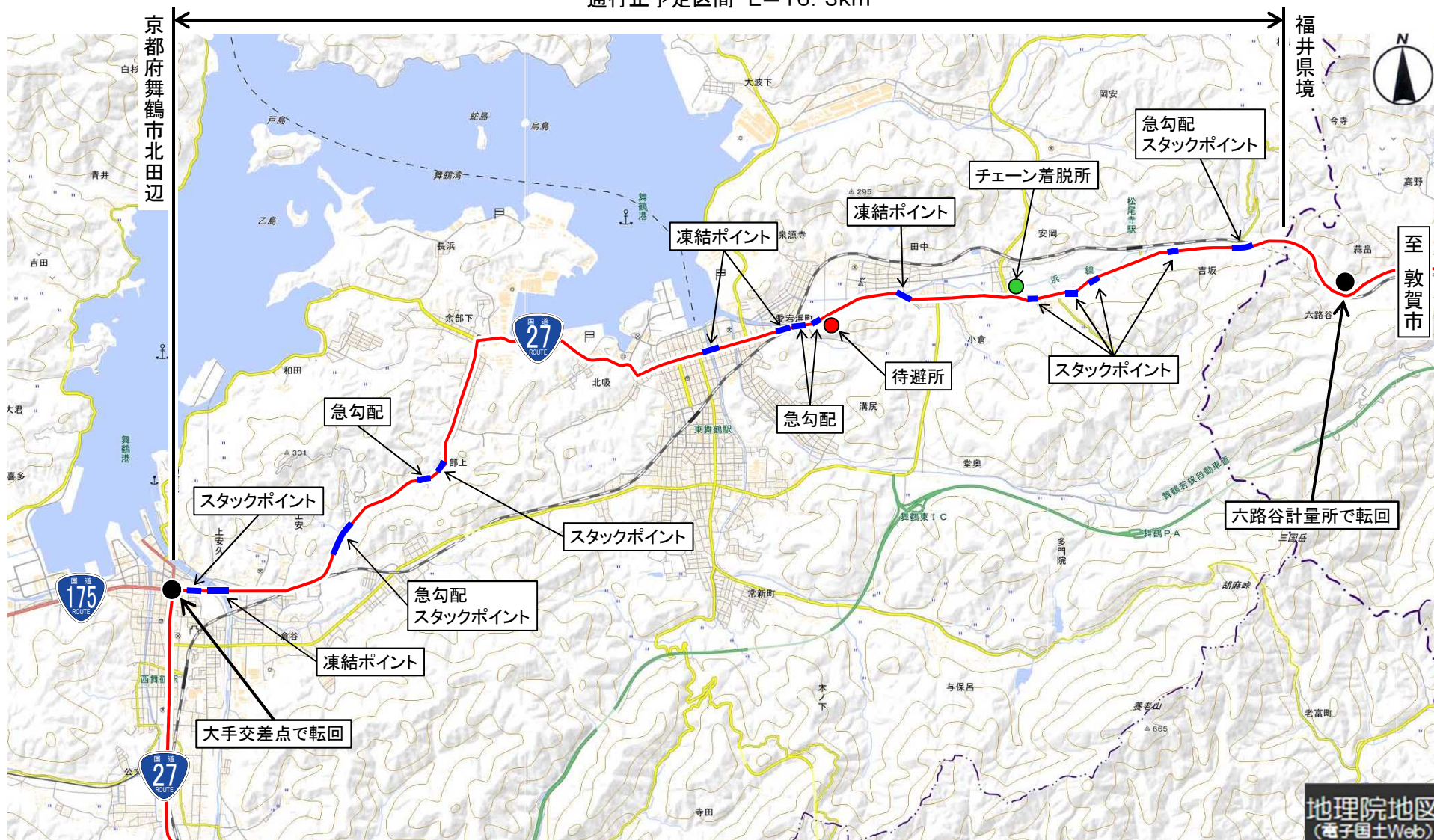


# ⑩除雪優先区間(通行止予定区間)図(国道27号)

福知山河川国道事務所

まいづる きたたなべ  
福井県境～京都府舞鶴市北田辺

通行止予定区間 L=16.3km



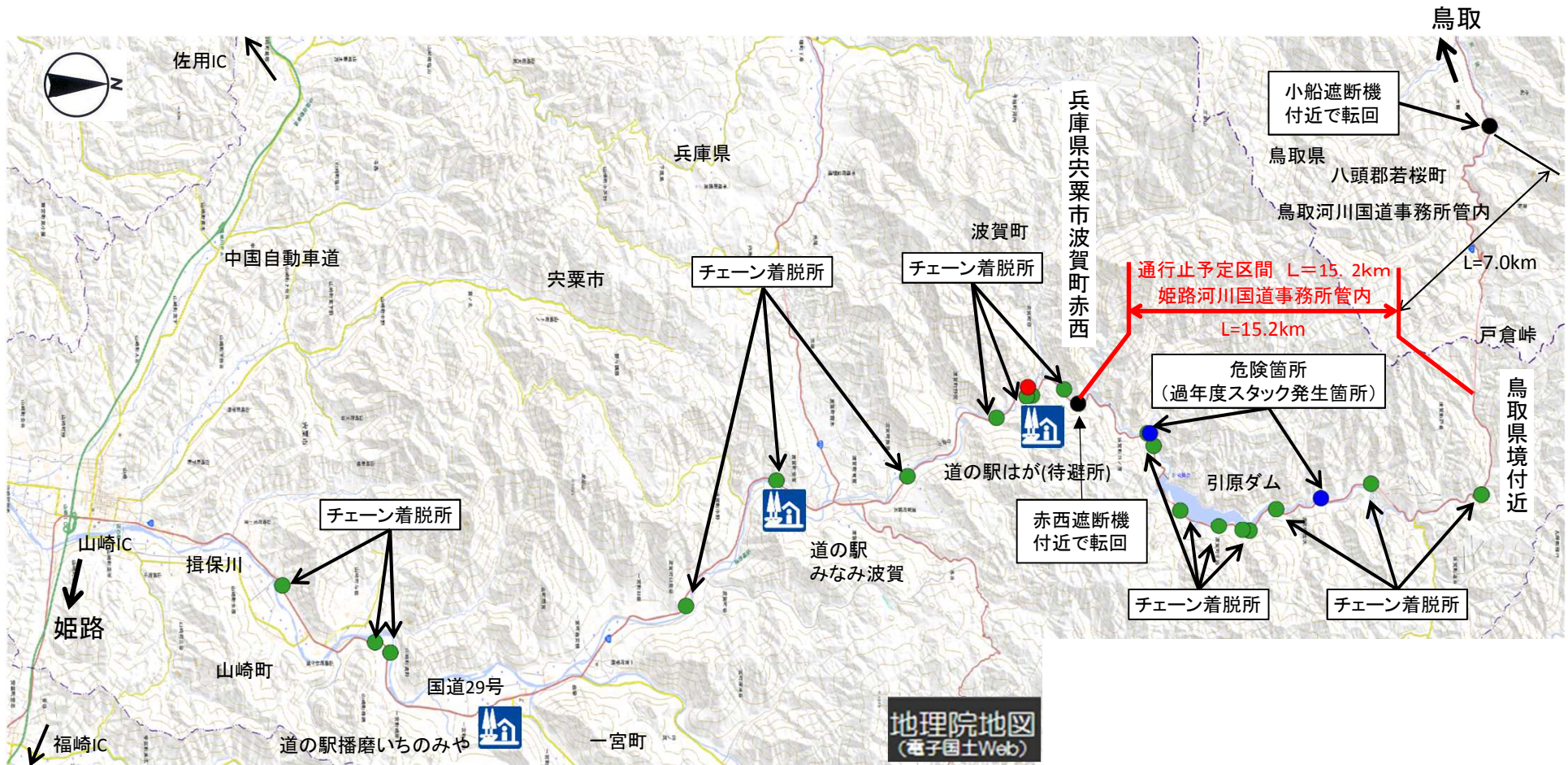
至 京都市



# ⑪除雪優先区間(通行止予定区間)図(国道29号)

姫路河川国道事務所

しろうし はがちょうあかさい  
兵庫県宍粟市波賀町赤西～鳥取県境付近









# ⑬除雪優先区間(通行止予定区間)図(国道161号)

滋賀国道事務所

おおつ きたこまつ し が  
滋賀県大津市北小松～志賀IC

通行止予定区間  
L=6.4km





# ⑭除雪優先区間(通行止予定区間)図(国道483号)

豊岡河川国道事務所

さんとう とおさか かすが  
山東IC～遠阪トンネル(春日JCT方面)

