



近畿地方整備局 道 路 部
資 料 配 布

配布日時	平成29年1月12日 18時 00分
------	-----------------------

件 名	大雪に関する緊急発表<福井版> ～お出かけ前の情報収集と冬用タイヤやチェーンの早めの装着で安全運転～
-----	--

概 要	<p>本日18時に「大雪に対する国土交通省緊急発表」が行われていますが、近畿地方整備局管内（福井県）においては、1月14日から15日にかけて大雪に警戒してください。【別紙-1】</p> <p>近畿地方整備局管内の直轄国道では、あらかじめ、大雪時に集中的・効率的除雪作業を実施するため、必要に応じて通行止めを行う「集中除雪区間（除雪優先区間）」を設定しています。【別紙-2】</p> <p>また、ドライバーの方々におかれましては、<u>お出かけ前に冬期道路情報の確認や冬用タイヤの装着、タイヤチェーンの早期装着の他、大雪時には車の利用を控えていただくよう、ご理解とご協力をお願いします。</u></p> <p>※1 大雪により立ち往生した場合・立ち往生車両を見つけた場合は、道路緊急ダイヤル#9910（24時間受付・無料）までお知らせ下さい。</p> <p>※2 道路の積雪情報など、雪みちの安全なドライブに役立つ情報は下記HPで確認できます。</p> <p>【冬の道路情報】http://www.mlit.go.jp/road/fuyumichi/fuyumichi.html</p>
-----	--

取 扱 い	—
-------	---

配 布 場 所	近畿建設記者クラブ、大手前記者クラブ、福井県政記者クラブ
---------	------------------------------

問 合 せ 先	<p>(道路に関すること)</p> <p>国土交通省 近畿地方整備局 道路部 道路管理課 課 長 <small>かわい りょうじ</small> 河合 良治 課長補佐 <small>たけた よしひろ</small> 竹田 佳宏</p> <p>電 話 06-6941-2500 FAX 06-6949-0867</p> <p>(気象に関すること)</p> <p>気象庁 福井地方气象台 観測予報管理官 <small>うちやま とよあき</small> 内山 豊明</p> <p>電 話 0776-24-0009</p>
---------	--

【道路利用者等への呼びかけ】

- **福井県では、平成29年1月14日から15日にかけて、大雪に警戒してください。**
- **大雪による立ち往生等に警戒が必要です。**
- **また、普段雪が降らない地域においても、突然の大雪による立ち往生等に警戒が必要です。**
- **お出かけ前には、冬期道路情報の確認や冬用タイヤの装着、タイヤチェーンの早期装着の他、大雪時には車の利用を控えていただくよう、お願いします。**
 ※越前市から敦賀市間の国道8号沿線では、車両部品販売店と連携し、コンビニ等でタイヤチェーンの代理販売を実施しています。

【1. 今後の気象の見通し】

平成29年1月15日にかけての大雪

	1月13日				1月14日				1月15日			
	0-6	6-12	12-18	18-24	0-6	6-12	12-18	18-24	0-6	6-12	12-18	18-24
嶺北					← 警戒すべき期間：大雪 →							
嶺南												
奥越												

警戒すべき期間：大雪 ←→

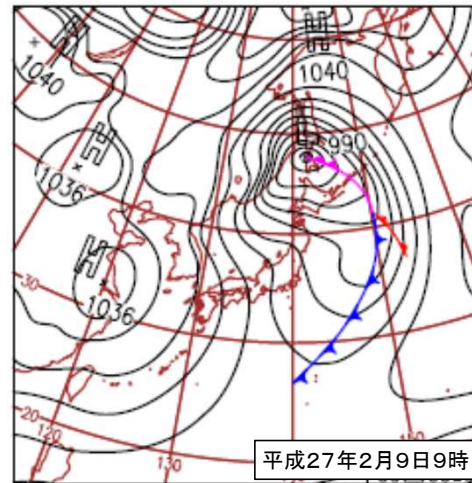
【気象概況】

○1月14日(土)から15日(日)にかけて、強い冬型の気圧配置となり、福井県の上空には、強い寒気が流れ込む見込みです。
 ○福井県では、14日から15日にかけて、大雪となるため、警戒が必要です。
 ○12日18時から13日18時にかけて予想される降雪量は、多いところ(山地)で、嶺北は30センチ、嶺南は25センチ、奥越は40センチの見込みです。
 ○13日18時から14日18時までには予想される降雪量は、多いところ(山地)で、50から70センチ。その後も、降雪は続くため、降雪量はさらに増える見込みです。
 ○大雪に伴う交通障害に警戒が必要です。
 ○詳細な気象情報については、気象庁HP (<http://www.jma.go.jp/jma/index.html>)をご覧ください。

【2. 過去の大雪による雪害事例】

平成27年2月9日から平成27年2月10日にかけての大雪

【気圧配置】

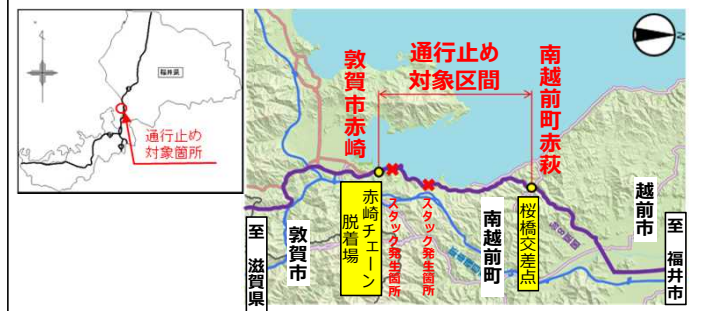


【気象概況】

○平成27年2月9日9時には、日本海北部で発達した低気圧が、サハリン付近に進み、日本付近は強い冬型の気圧配置となった。
 ○この影響で、福井県内において、2月9日から10日にかけて大雪となった。

<大雪のため、大規模な立ち往生が発生 約590台>

○国道8号の越前市～敦賀市間では、平成27年2月9日から10日にかけて、大雪となった。敦賀市内では、降り始めから**2日間で約60センチの積雪**を記録しました。また、南越前町大良では、**時間6センチを越える降雪**が続き、敦賀市内の2箇所**でスタック**が発生した。その影響で、**約590台の大規模な立ち往生**し、**約7時間の通行止め**が発生した。



直轄国道における「除雪優先区間(通行止予定区間)」位置図



⑤国道9号 延長8.0km
京都府福知山市夜久野町日置
～兵庫県境

⑭国道483号
北近畿豊岡自動車道 延長1.3km
山東IC～遠阪トンネル(春日JCT方面)

⑦国道9号 延長32.4km
兵庫県養父市関宮
～美方郡新温泉町歌長

⑪国道29号 延長15.2km
兵庫県宍粟市波賀町赤西
～鳥取県境



⑩国道27号 延長16.3km
福井県境
～京都府舞鶴市北田辺

⑨国道27号 延長24.9km
福井県三方郡若狭町気山
～小浜市遠敷

⑥国道9号 延長19.2km
京都府船井郡京丹波町坂井
～福知山市三俣

③国道8号 延長33.4km
福井県越前市塚原
～敦賀市岡山

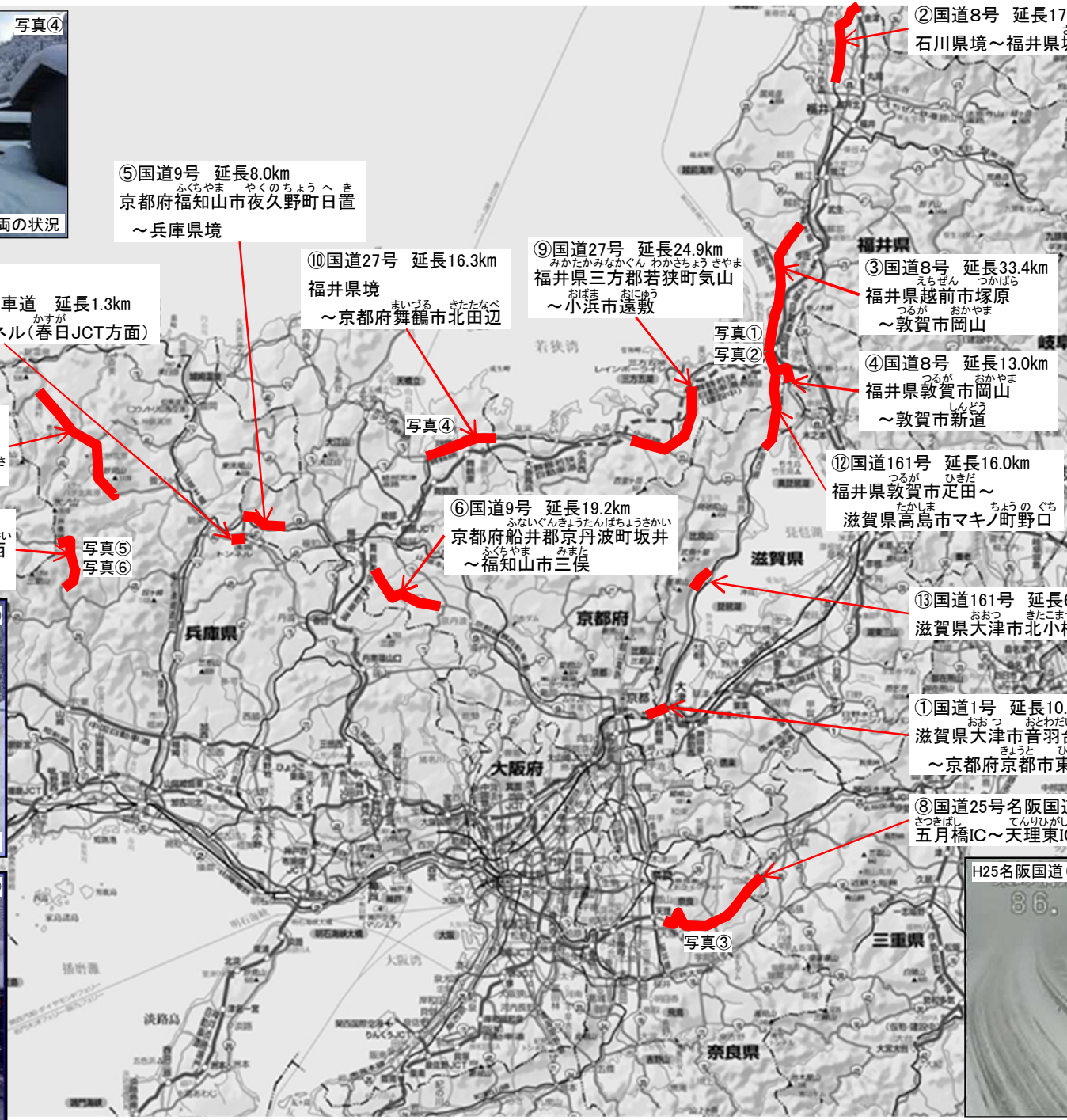
④国道8号 延長13.0km
福井県敦賀市岡山
～敦賀市新道

⑫国道161号 延長16.0km
福井県敦賀市疋田～
滋賀県高島市マキノ町野口

⑬国道161号 延長6.4km
滋賀県大津市北小松
～志賀IC

①国道1号 延長10.2km
滋賀県大津市音羽台
～京都府京都市東山区五条橋東4丁目

⑧国道25号名阪国道 延長29.6km
五月橋IC～天理東IC





直轄国道における「除雪優先区間(通行止予定区間)」一覧

番号	府県名	路線番号	区間名	延長(km)	過去の立ち往生事故	備考
①	滋賀県・京都府	1	滋賀県大津市音羽台 <small>おおつ おとわだい</small> ～京都府京都市東山区五条橋東4丁目 <small>きょうと ひがしやまく ごじょうはしひがし</small>	10.2	H27.1.1	
②	石川県・福井県	8	石川県境～福井県坂井市丸岡町羽崎 <small>さかい まるおかちょう はさき</small>	17.2	H24.2.2	石川県側と同時に通行止め
③	福井県	8	福井県越前市塚原 <small>えちぜん つかばら</small> ～敦賀市岡山 <small>つるが おかやま</small>	33.4	H23.1.30 H23.1.31 H23.2.1 H27.2.9	
④	福井県	8	福井県敦賀市岡山 <small>つるが おかやま</small> ～敦賀市新道 <small>しんどう</small>	13.0	H23.1.31	
⑤	京都府・兵庫県	9	京都府福知山市夜久野町日置 <small>ふくちやま やくのちよう へき</small> ～兵庫県境	8.0	H24.2.18	
⑥	京都府	9	京都府船井郡京丹波町坂井 <small>ふないぐん きょうたんばちょう さかい</small> ～福知山市三俣 <small>ふくちやま みまた</small>	19.2	H24.2.18	
⑦	兵庫県	9	兵庫県養父市関宮 <small>やぶ せきのみや</small> ～美方郡新温泉町歌長 <small>みかたぐん しんおんせんちょう うたおさ</small>	32.4	H23.1.26 H23.2.12 H24.1.4 H25.2.8	
⑧	奈良県	25 名阪国道	五月橋IC <small>さつきばし</small> ～天理東IC <small>てんり ひがし</small>	29.6	H25.1.14	【近畿地整管理】 針IC～天理東IC 15.1km 【中部地整管理】 五月橋IC～針IC 14.5km
⑨	福井県	27	福井県三方中郡若狭町気山 <small>みかたかみなかくん わかさちょう きやま</small> ～小浜市遠敷 <small>おばま おにゆう</small>	24.9	H24.2.2	
⑩	福井県・京都府	27	福井県境～京都府舞鶴市北田辺 <small>まいづる きたたなべ</small>	16.3	H24.1.24 H24.2.2	
⑪	兵庫県・鳥取県	29	兵庫県宍粟市波賀町赤西 <small>しろう はがちょう あかさい</small> ～鳥取県境	15.2	H21.1.13 H22.3.9	鳥取県側と同時に通行止め
⑫	福井県・滋賀県	161	福井県敦賀市疋田 <small>つるが ひきだ</small> ～滋賀県高島市マキノ町野口 <small>たかしま ちょうのぐち</small>	16.0	H24.1.26 H25.2.23	
⑬	滋賀県	161	滋賀県大津市北小松 <small>おおつ きたこまつ</small> ～志賀バイパスIC <small>しが</small>	6.4	H26.2.5	
⑭	兵庫県	483 北近畿豊岡自動車道	山東IC <small>さんとう</small> ～遠阪トンネル(春日JCT方面) <small>とおさか かすが</small>	1.3	H24.1.16	