

マイタイムライン、コミュニティタイムラインを作ろう！ ～綾部市高津町で第2回ワークショップを開催～


-福知山河川国道事務所-

- 水害や土砂災害が起こる前に、住民全員が安全に避難出来る地域となるよう、「いつ・誰が・何を
するのか」を話し合うことを目的に、綾部市高津町でワークショップを開催しました。
- 全2回の開催としており、第2回は、個人の災害時の防災行動を時系列順にまとめた「マイタイムライン」の作成及び綾部市・高津町自治会災害対策本部・住民個人の災害時の防災行動を時系列順にまとめた「コミュニティタイムライン」の作成を行いました。※第1回は令和5年1月21日(土)に開催

- 日 時: 令和5年2月25日(土)
第1班 13時～15時 第2班 16時～18時
- 場 所: 綾部市高津町 高津公会堂
- 主 催: 行政機関
- 参 加: 高津町住民(第1班 28名、第2班 26名)
綾部市(防災部局)、京都府(河川管理者)
河川部水災害予報センター、福知山河川国道事務所(講師)



ワークショップの様子

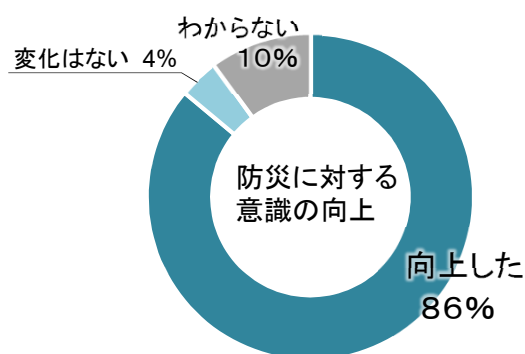
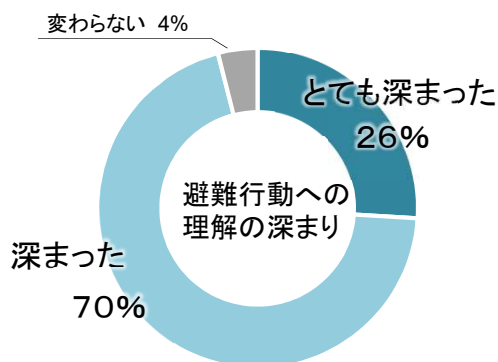


コミュニティタイムラインについての発表の様子

作成したマイタイムライン(抜粋)

状況例	警戒レベル	状況とすべき行動	行政から発信される主な情報	主なそなえ
台風が発生してから災害が発生するまでの時間までの状況例 台風発生「日本に近づくとおそれがある」等の情報が流れる	警戒レベル1	今後気象状況悪化のおそれ 災害への心構えを高める	早期注意情報 台風予報	家周りの飛びそうな物を撤去 車の燃料等の確認
1～2日前 台風が近づき雨や風がだんだん強くなる	警戒レベル2	気象状況悪化 自らの避難行動を確認する	氾濫注意情報 大雨注意情報 洪水注意情報	父母へ連絡、子供へ声かけ 買い物に行き、食料を確保
半日～ 雨や風がさらに強くなる 土砂災害や浸水害等の危険が高まっている	警戒レベル3	災害のおそれあり 危険な場所から高齢者等、避難に時間のかかる方は	氾濫警戒情報 大雨警報 洪水警報 高齢者等避難	車に毛布や着替えを積む

参加者へのアンケート結果



参加者の感想

- 2日間のワークショップを通して防災意識を高めることができた。
- 逃げるタイミングがわかり、災害時の判断がしやすくなった。
- 内容に対して開催回数や時間が足りなかった。
- 災害時の連絡網を知らない人がいることに気づくことができた。
- 自治会の災害対応マニュアルの再検討につなげられる内容だった。
- 避難する時には、近所の方に声掛けすることを心がけたい。

第1回開催の内容



【問い合わせ先】

国土交通省 近畿地方整備局 福知山河川国道事務所 調査課
〒620-0875 福知山市堀2459-14 TEL 0773-22-5104(代表)

