

## 構成員を中心に『堤防の共同点検』を実施！～豊岡河川国道事務所～

・平成27年9月の関東・東北豪雨を受けて、円山川における堤防決壊等の大規模な浸水被害が発生した場合に備え、国、県、市等が連携・協力して、減災のための目標を共有し、ハード対策とソフト対策を一体的、計画的に推進することにより、社会全体で常に洪水に備える「水防災意識社会」を再構築することを目的とした「円山川大規模氾濫に関する減災対策協議会」を構成しています。

・7月8日に本協議会の構成員を中心に、協議会規約にも記載のある堤防の共同点検を実施しました。今年度は平成30年7月豪雨の被災箇所を中心に復旧状況の点検を行いました。

■開催日 令和元年7月8日(月)10:00～12:00

■参加機関(〇は協議会構成員)

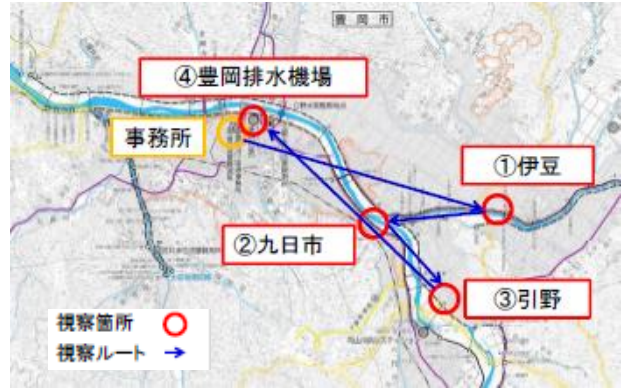
豊岡市、豊岡消防団、豊岡消防署、但馬県民局、豊岡河川国道事務所 計33名

■共同点検箇所

- ①出石川 伊豆地区(低水護岸崩壊)
- ②円山川 九日市地区(堤内地地盤漏水)
- ③円山川 引野地区(堤防川裏法面漏水)
- ④豊岡排水機場・豊岡樋門(沈下状況)

■参加者からの主な意見

(堤体漏水の認識はあったが)円山川で堤体漏水が発生し復旧状況を確認したことで、出水災害に対する認識がさらに深まった。



### ①伊豆地区(出石川左岸2.4k付近)

(平成30年7月西日本豪雨により被災)堤防川面低水護岸の復旧工事状況を対岸より視察、工事概要を説明




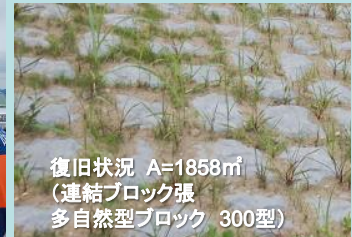
中田工務第一課長による説明



### ②九日市地区(円山川左岸16.0k付近)


(平成30年7月西日本豪雨により被災)堤内地地盤漏水の復旧工事状況を河川敷より視察、工事概要を説明

中田工務第一課長による説明



### ③引野地区(円山川右岸19.0k付近)

(平成30年7月西日本豪雨により被災)堤防川裏法面漏水の復旧工事状況を堤防天端より視察、工事概要を説明



### ④豊岡排水機場・豊岡樋門(奈佐川左岸12.6k付近)

「平成16年台風23号」による激特事業による改修から15年経過、管渠の抜け上がり、条件護岸の沈下状況の説明(程度判定b)



【問い合わせ先】 国土交通省 近畿地方整備局 豊岡河川国道事務所 調査課  
〒668-0025 兵庫県豊岡市幸町10-3 TEL 0796-22-3126(代表)

