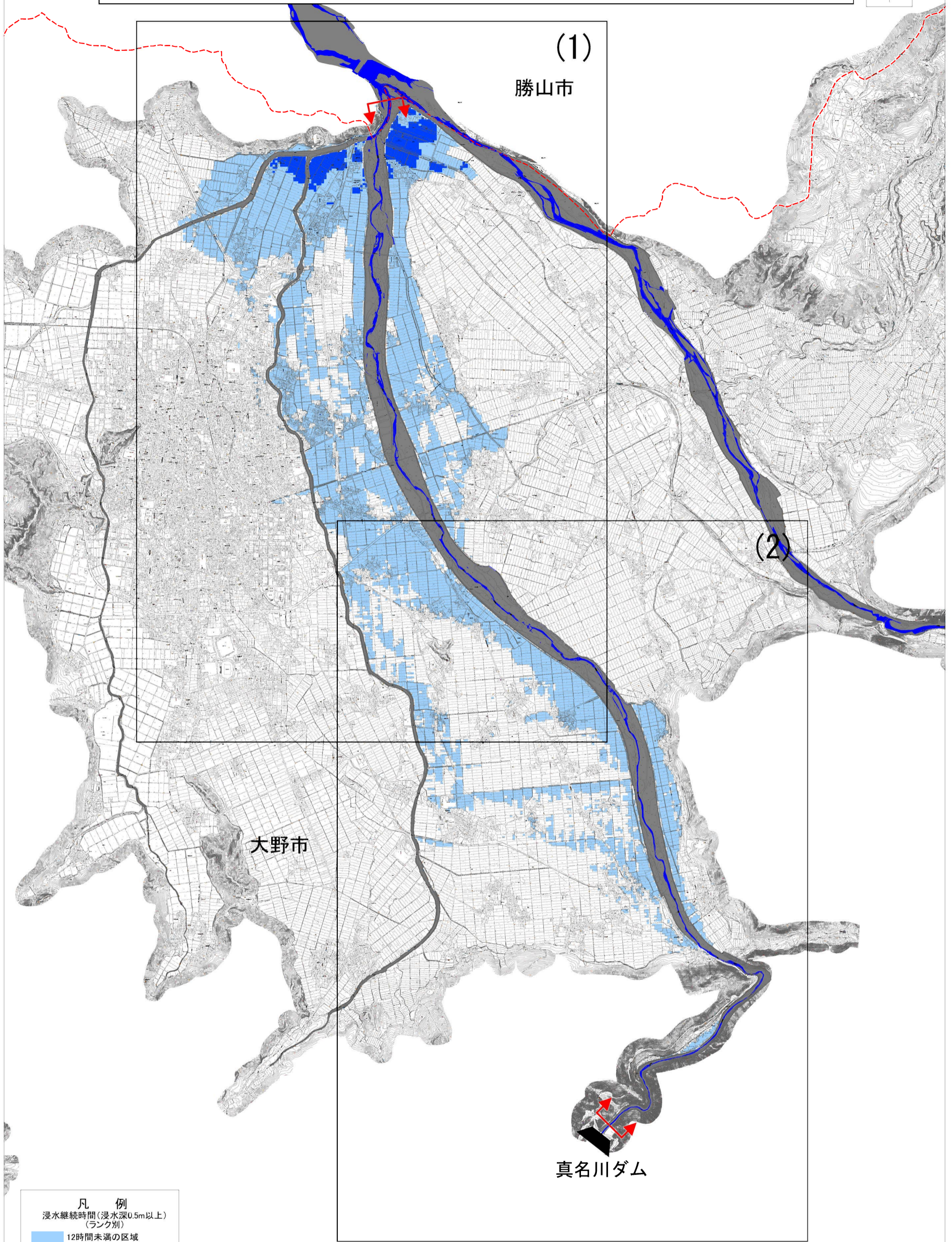



# 九頭竜川水系真名川 真名川ダム下流水害リスク図(図郭割図) (浸水継続時間)



(1)


勝山市

(2)

大野市

真名川ダム

- 凡 例
- 浸水継続時間(浸水深0.5m以上)  
(ランク別)
- 12時間未満の区域
  - 12時間～1日未満の区域
  - 市町境界
  - 河川等範囲
  - シミュレーションの  
対象となる河川区間
  - ダム



1:20000

この地図の作成に当たっては、大野市長の承認を得て、大野市発行の基盤地図情報を使用した。