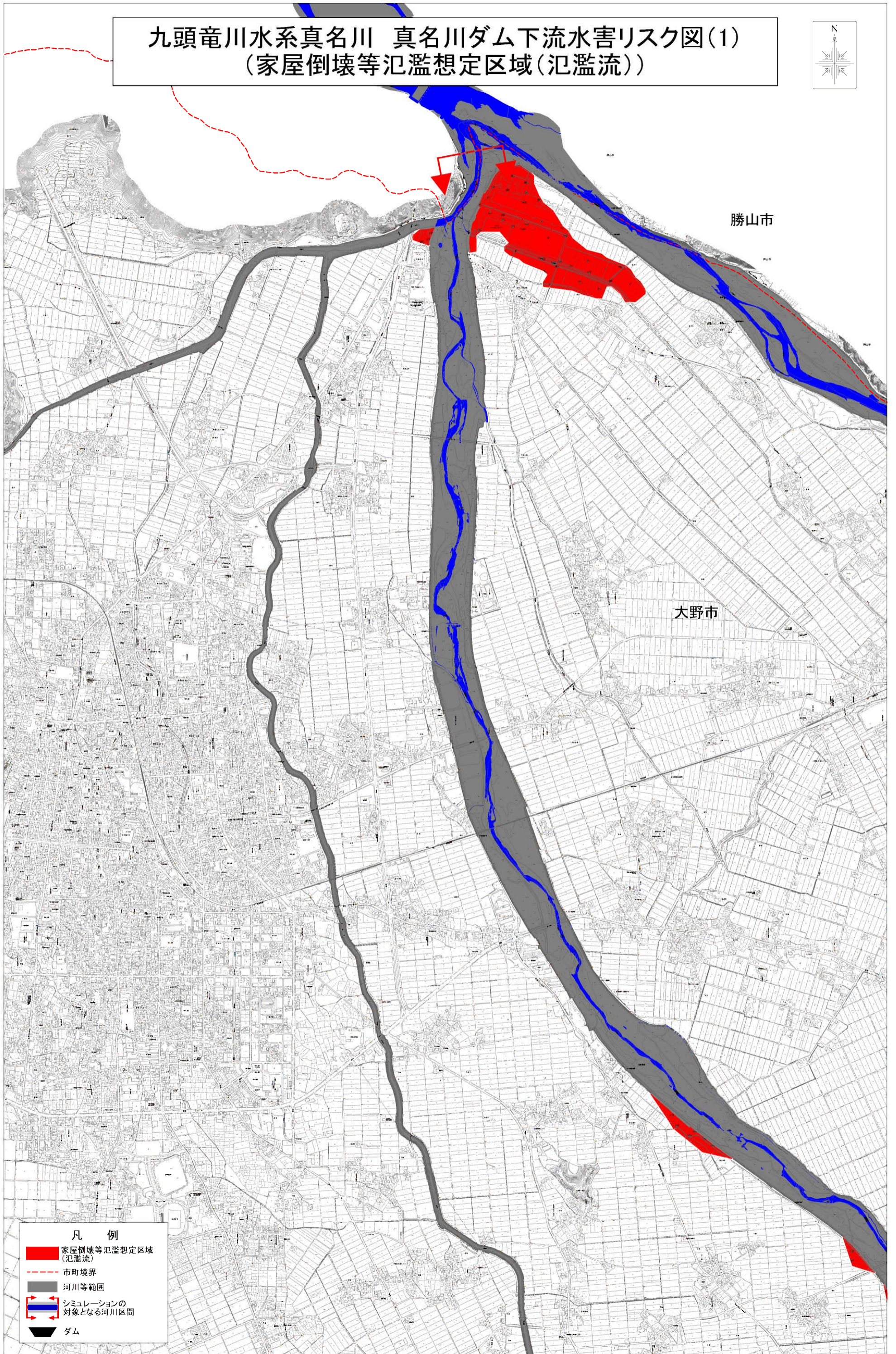


九頭竜川水系真名川 真名川ダム下流水害リスク図(1) (家屋倒壊等氾濫想定区域(氾濫流))



凡 例

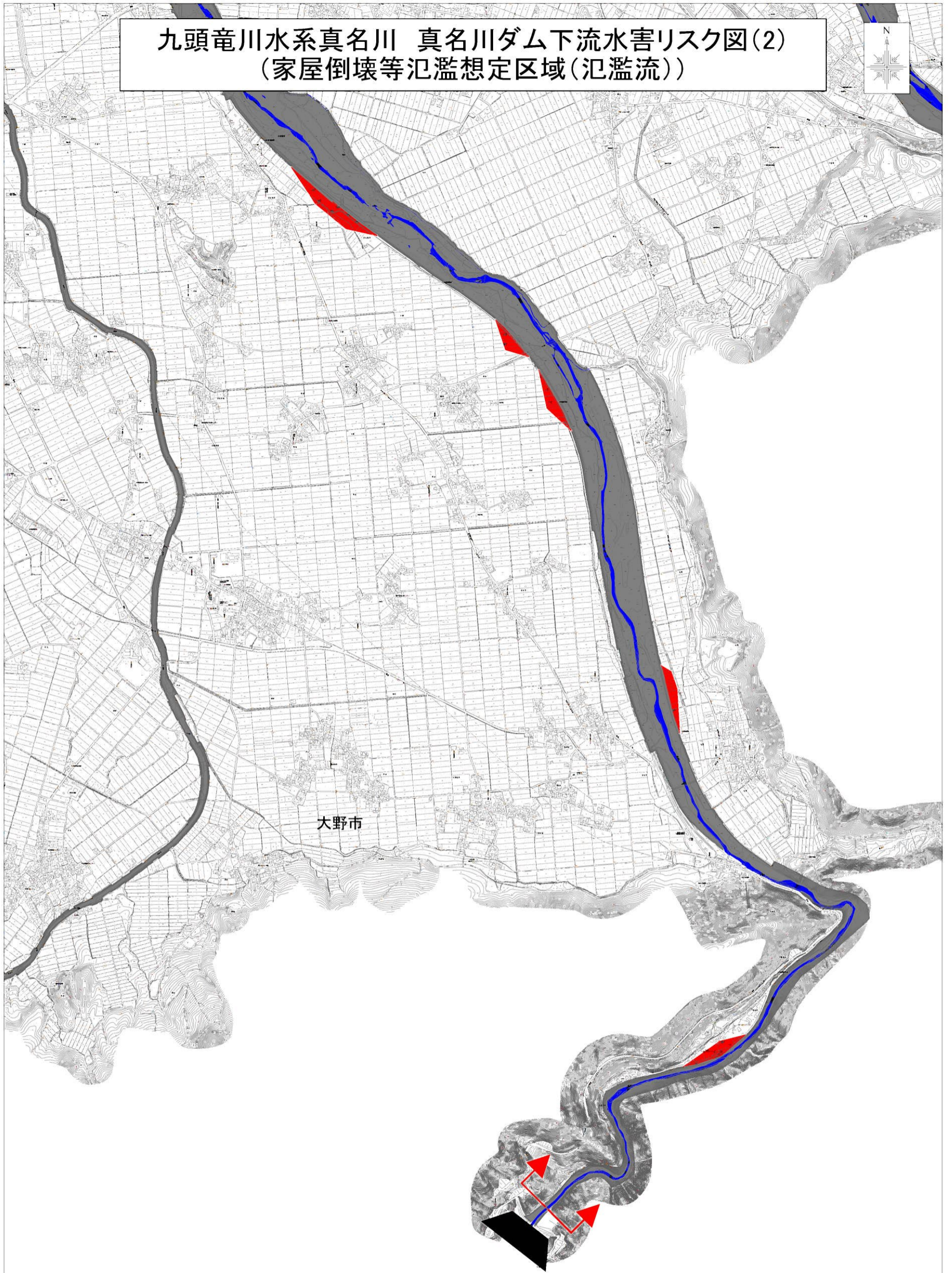
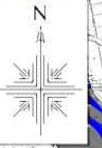
- 家屋倒壊等氾濫想定区域 (氾濫流)
- - - 市町境界
- 河川等範囲
- ⇄ シミュレーションの対象となる河川区間
- ダム

500 0 500 1000 1500m

1:10000

この地図の作成に当たっては、大野市長の承認を得て、大野市発行の基盤地図情報を使用した。

九頭竜川水系真名川 真名川ダム下流水害リスク図(2) (家屋倒壊等氾濫想定区域(氾濫流))



大野市

真名川ダム

- 凡 例
- 家屋倒壊等氾濫想定区域 (氾濫流)
 - - - 市町境界
 - 河川等範囲
 - シミュレーションの対象となる河川区間
 - ダム

500 0 500 1000 1500m

1:10000

この地図の作成に当たっては、大野市長の承認を得て、大野市発行の基盤地図情報を使用した。