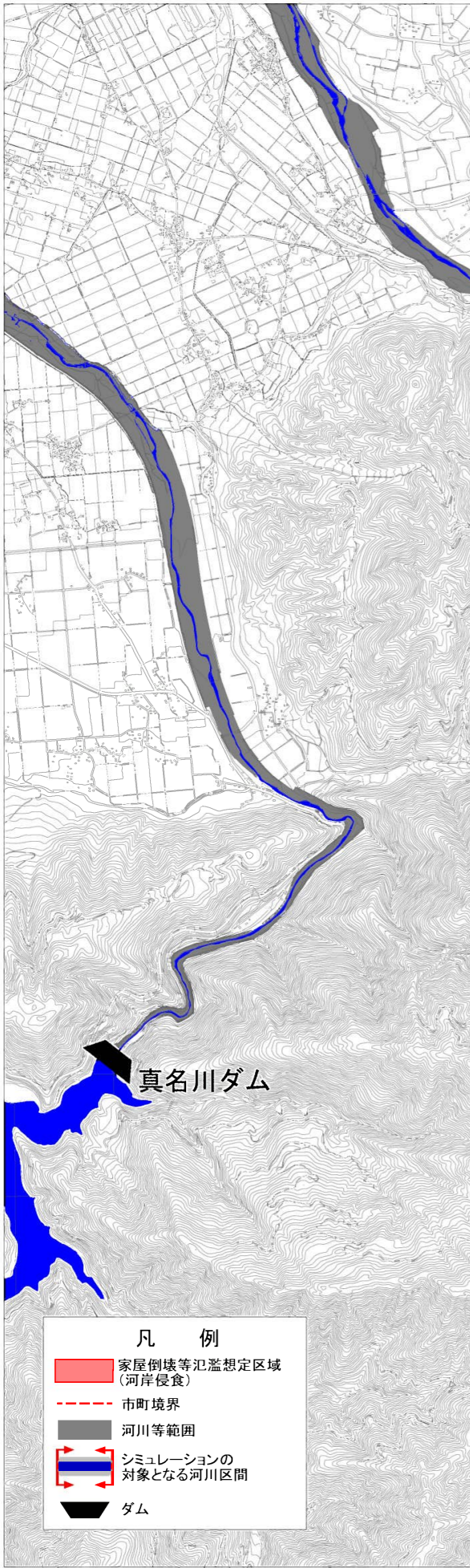
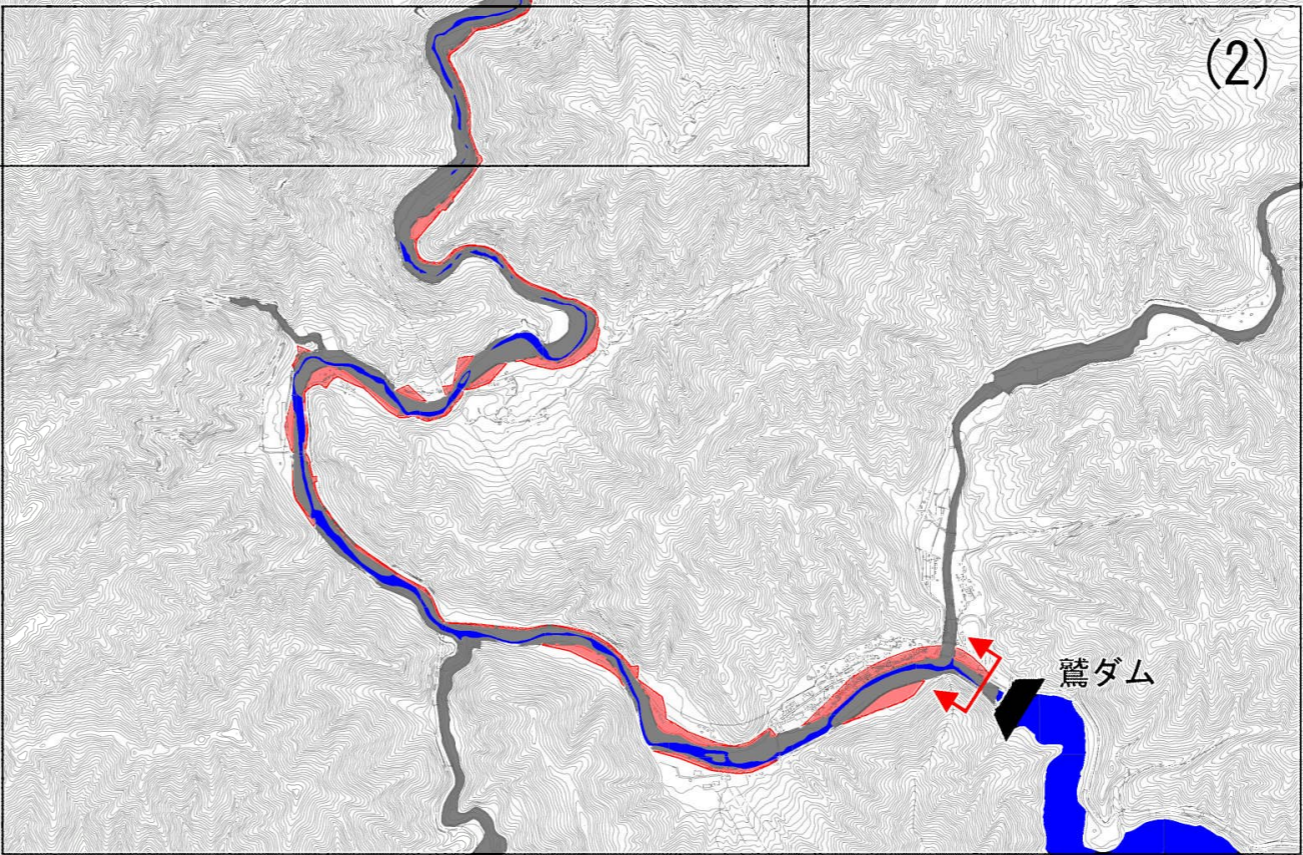
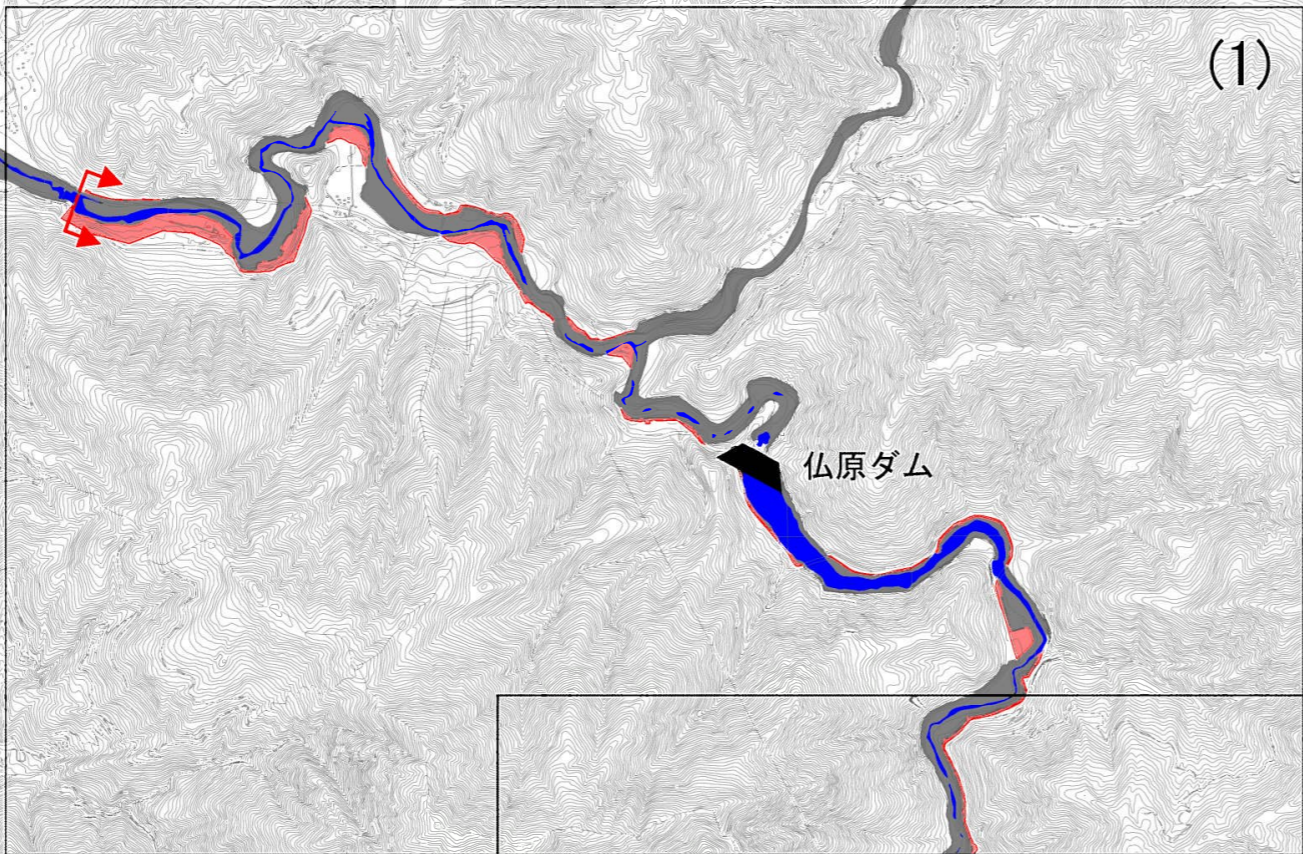



九頭竜川水系九頭竜川 九頭竜ダム下流水害リスク図(図郭割図)  
 (家屋倒壊等氾濫想定区域(河岸侵食))



- 凡 例
- 家屋倒壊等氾濫想定区域  
(河岸侵食)
  - 市町境界
  - 河川等範囲
  - シミュレーションの  
対象となる河川区間
  - ダム



1:23000