

淀川水系柘植川洪水浸水想定区域図  
(家屋倒壊等氾濫想定区域(氾濫流))

縮尺 1 : 20,000

平成 29 年 6 月

国土交通省 近畿地方整備局

## 淀川水系柘植川洪水浸水想定区域図

### (家屋倒壊等氾濫想定区域(氾濫流))

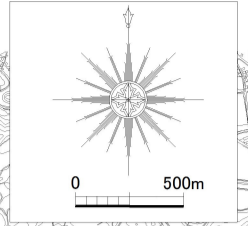
#### 1 説明文

- (1) この図は、淀川水系柘植川の洪水予報区間について、家屋倒壊等をもたらすような氾濫の発生が想定される区域（家屋倒壊等氾濫想定区域）を表示した図面です。
- (2) この家屋倒壊等氾濫想定区域は、公表時点の柘植川の河道の整備状況を勘案して、想定最大規模降雨に伴う洪水により柘植川が氾濫した場合の氾濫流の状況をシミュレーションにより予測したものです。
- (3) なお、このシミュレーションの実施にあたっては、支川の決壊による氾濫、シミュレーションの前提となる降雨を超える規模の降雨、内水による氾濫等を考慮していませんので、この家屋倒壊等氾濫想定区域に指定されていない区域においても家屋倒壊・流出等が発生する場合があります。
- (4) また、家屋倒壊等氾濫想定区域は、一定の仮定を与えて算定しており、(3)の条件に加え、倒壊等する家屋は直接基礎の標準的な木造家屋を想定していること、堤防の宅地側には家屋がない更地の状態で氾濫計算をしていること等の理由から、この区域の境界は厳密ではなく、あくまで目安であることに留意して下さい。

#### 2 基本事項等

- (1) 作成主体 国土交通省近畿地方整備局木津川上流河川事務所
- (2) 公表年月日 平成 29 年 6 月 14 日
- (3) 対象となる洪水予報河川
  - ・ 淀川水系柘植川（実施区間）
    - 左岸：三重県伊賀市山神字竹ノ下 272 番地先から服部川への合流点まで
    - 右岸：三重県伊賀市山神字谷尻 404 番地先から服部川への合流点まで
- (4) 算出の前提となる降雨
  - ・ 柘植川：島ヶ原地点上流域の 9 時間総雨量 3 6 0 mm
- (5) 関係市町村
  - 伊賀市

淀川水系柘植川 洪水浸水想定区域図  
(家屋倒壊等氾濫想定区域(氾濫流))

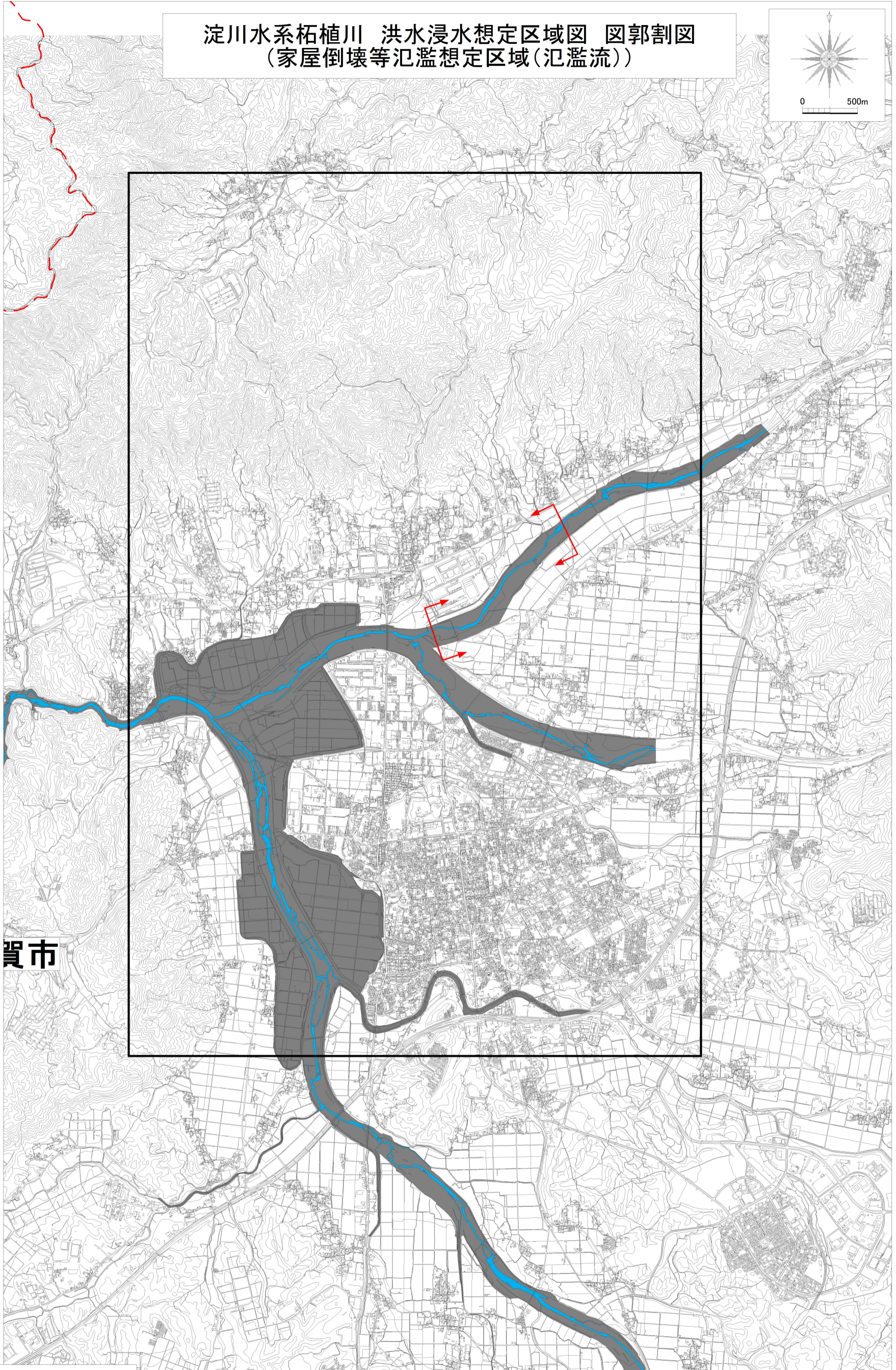
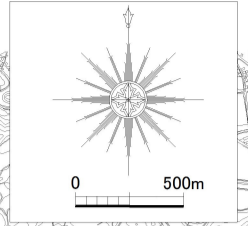


賀市

凡例





- 家屋倒壊等氾濫想定区域(氾濫流)
- 市町村境界
- 河川等範囲
- 浸水想定区域の指定の対象となる洪水予報河川

淀川水系柘植川 洪水浸水想定区域図 図郭割図  
(家屋倒壊等氾濫想定区域(氾濫流))

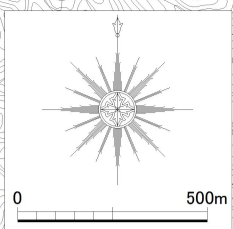


賀市

凡 例

-  家屋倒壊等氾濫想定区域 (氾濫流)
-  市町村境界
-  河川等範囲
-  浸水想定区域の指定の 対象となる洪水予報河川

淀川水系柘植川 洪水浸水想定区域図  
(家屋倒壊等氾濫想定区域(氾濫流))



伊賀市

- 凡例
- 家屋倒壊等氾濫想定区域(氾濫流)
  - 市町村境界
  - 河川等範囲
  - 浸水想定区域の指定の対象となる洪水予報河川