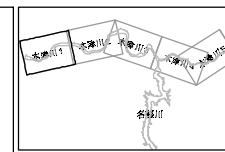
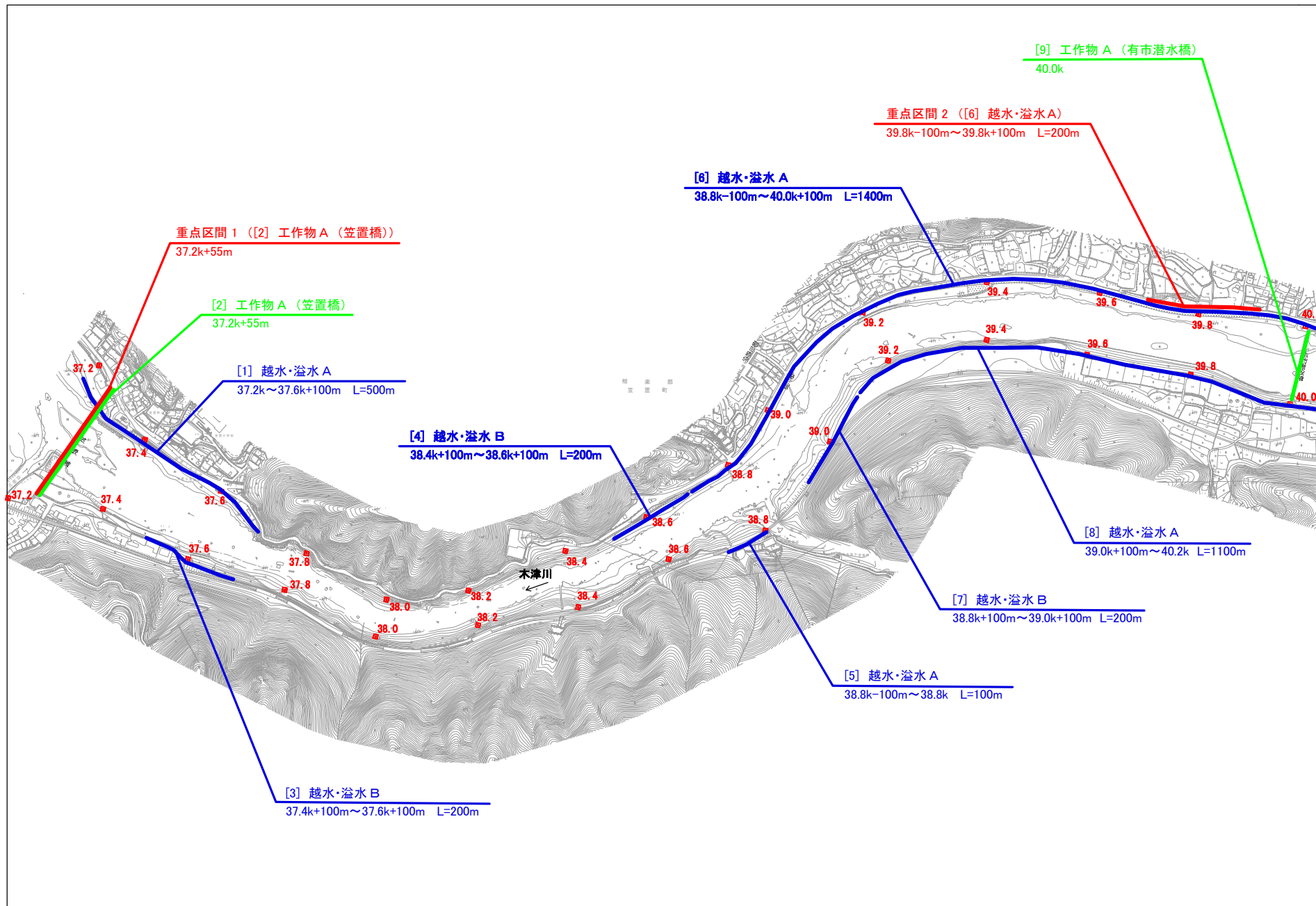
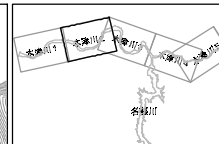
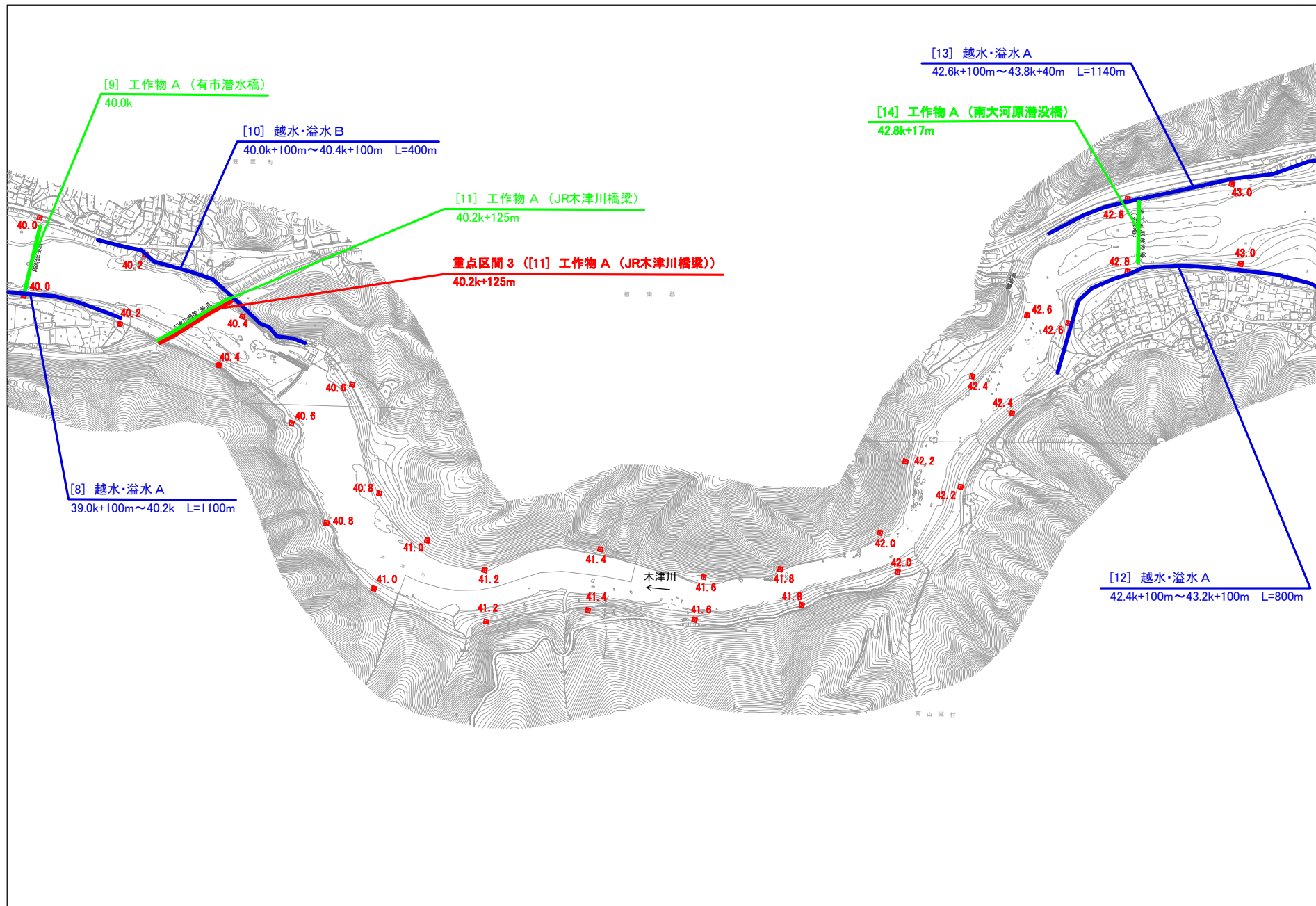


重要水防箇所 平面図 (木津川1)



- 凡例
- ・重点区間…………赤
 - ・要注意区間…………桃
 - ・越水・溢水…………青(濃)
 - ・堤防断面…………青(淡)
 - ・水衝・深掘れ…………灰
 - ・堤体漏水…………紫
 - ・基礎地盤漏水…………橙
 - ・漏水…………茶
 - ・工作物…………緑

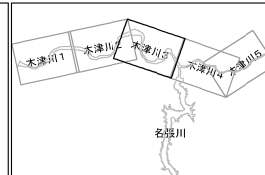
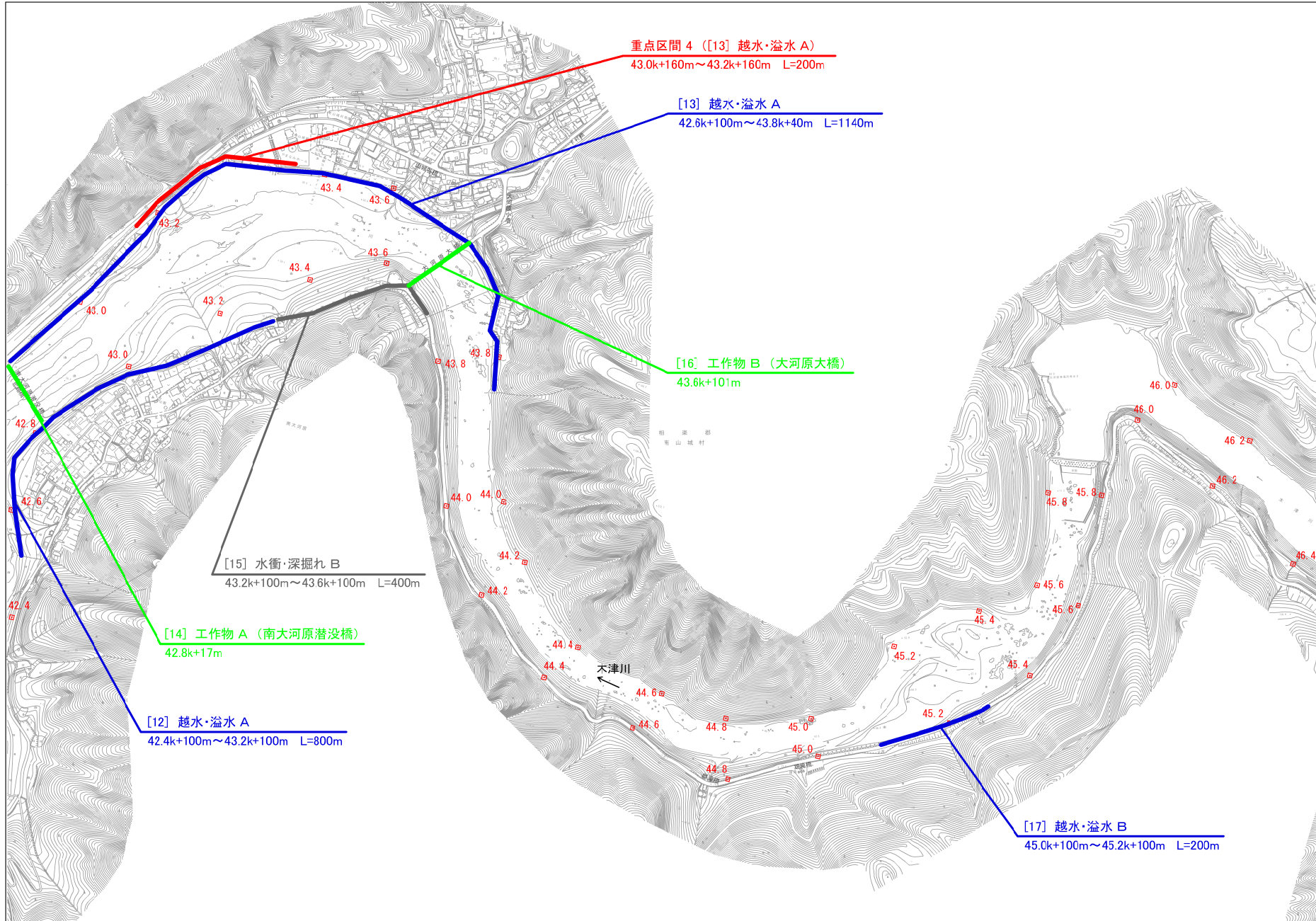
重要水防箇所 平面図 (木津川2)



- 凡例
- ・重点区間……………赤
 - ・要注意区間……………桃
 - ・越水・溢水……………青澗
 - ・堤防断面……………青緑
 - ・水衝・深掘れ……………灰
 - ・堤体漏水……………紫
 - ・基礎地盤漏水……………橙
 - ・漏水……………茶
 - ・工作物……………緑

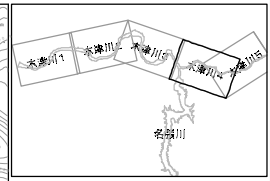
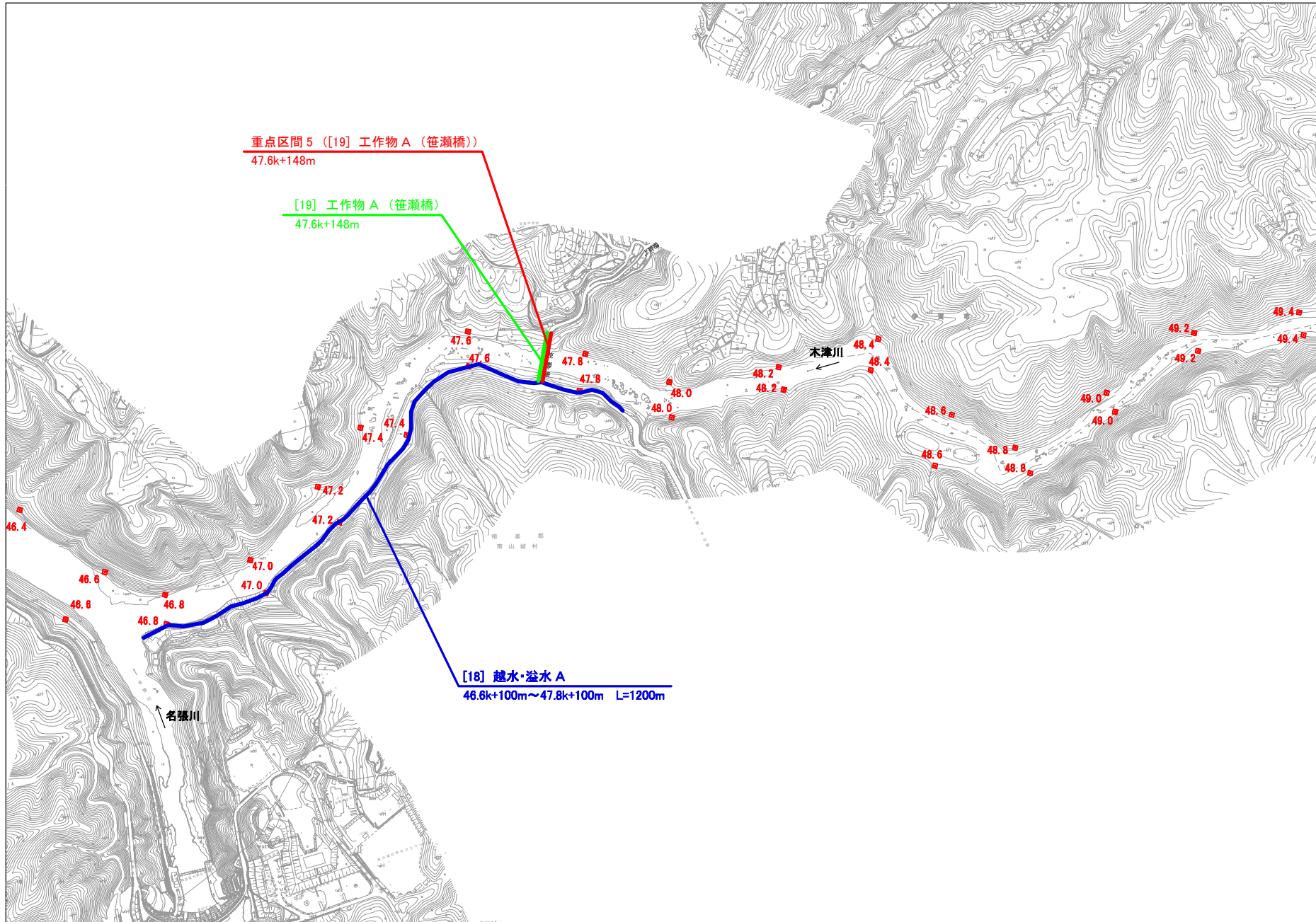
40.0km~43.0km付近
木津川2

重要水防箇所 平面図 (木津川3)



- 凡例
- ・重点区間……………赤
 - ・要注意区間……………桃
 - ・越水・溢水……………青(濃)
 - ・堤防断面……………青(薄)
 - ・水衝・深掘れ……………灰
 - ・堤体漏水……………紫
 - ・基礎地盤漏水……………橙
 - ・漏水……………茶
 - ・工作物……………緑

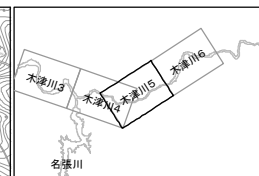
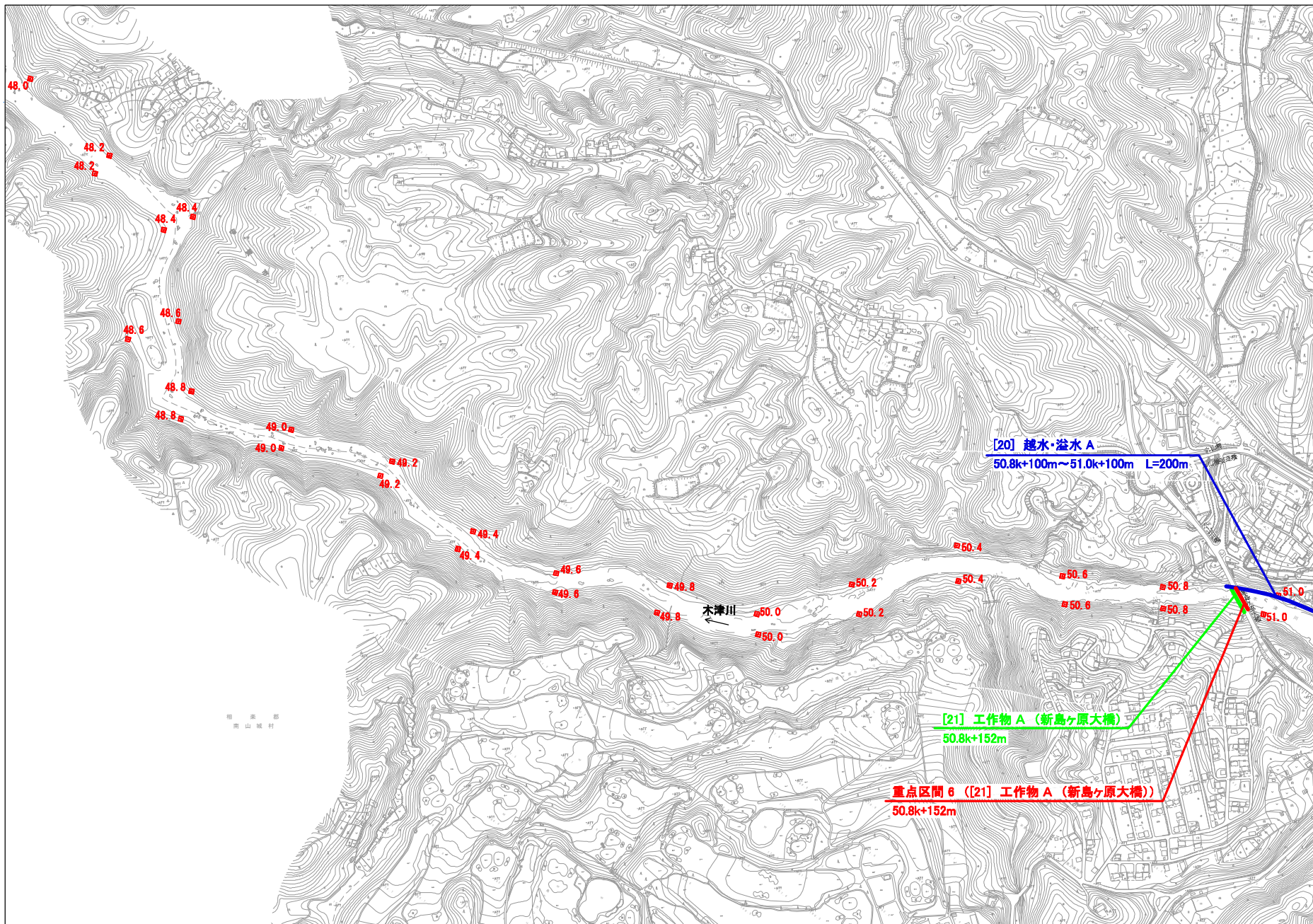
重要水防箇所 平面図 (木津川4)



- 凡例
- ・重点区間……………赤
 - ・要注意区間……………桃
 - ・越水・溢水……………青(濃)
 - ・堤防断面……………青(薄)
 - ・水衝・深掘れ……………灰
 - ・堤体漏水……………紫
 - ・基礎地盤漏水……………橙
 - ・漏水……………茶
 - ・工作物……………緑

46.6km~49.4km付近
木津川4

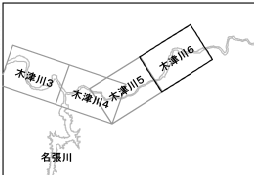
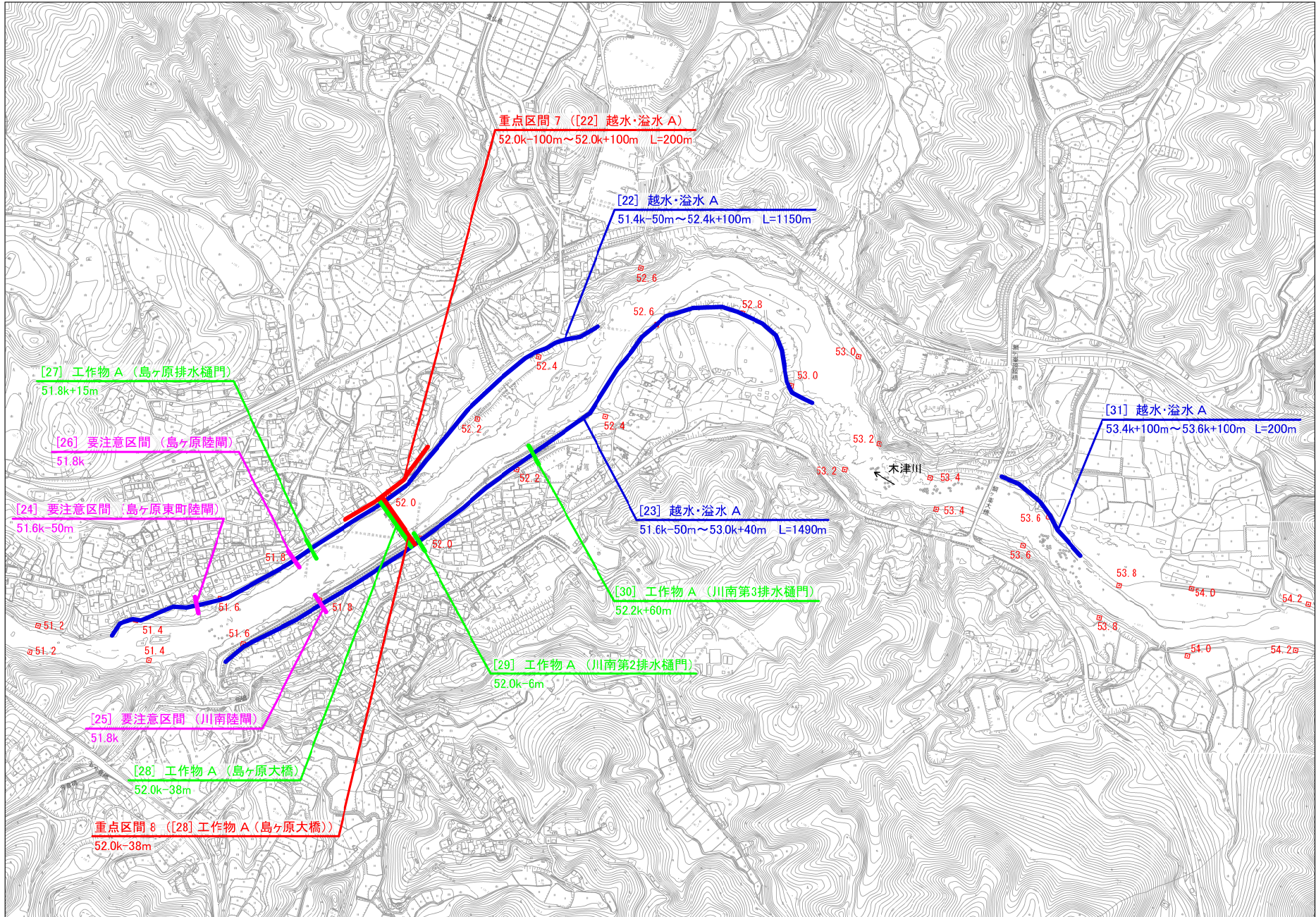
重要水防箇所 平面図 (木津川5)



- 凡例
- ・重点区間……………赤
 - ・要注意区間……………桃
 - ・越水・溢水……………青(濃)
 - ・堤防断面……………青(薄)
 - ・水衝・深掘れ……………灰
 - ・堤体漏水……………紫
 - ・基礎地盤漏水……………橙
 - ・漏水……………茶
 - ・工作物……………緑

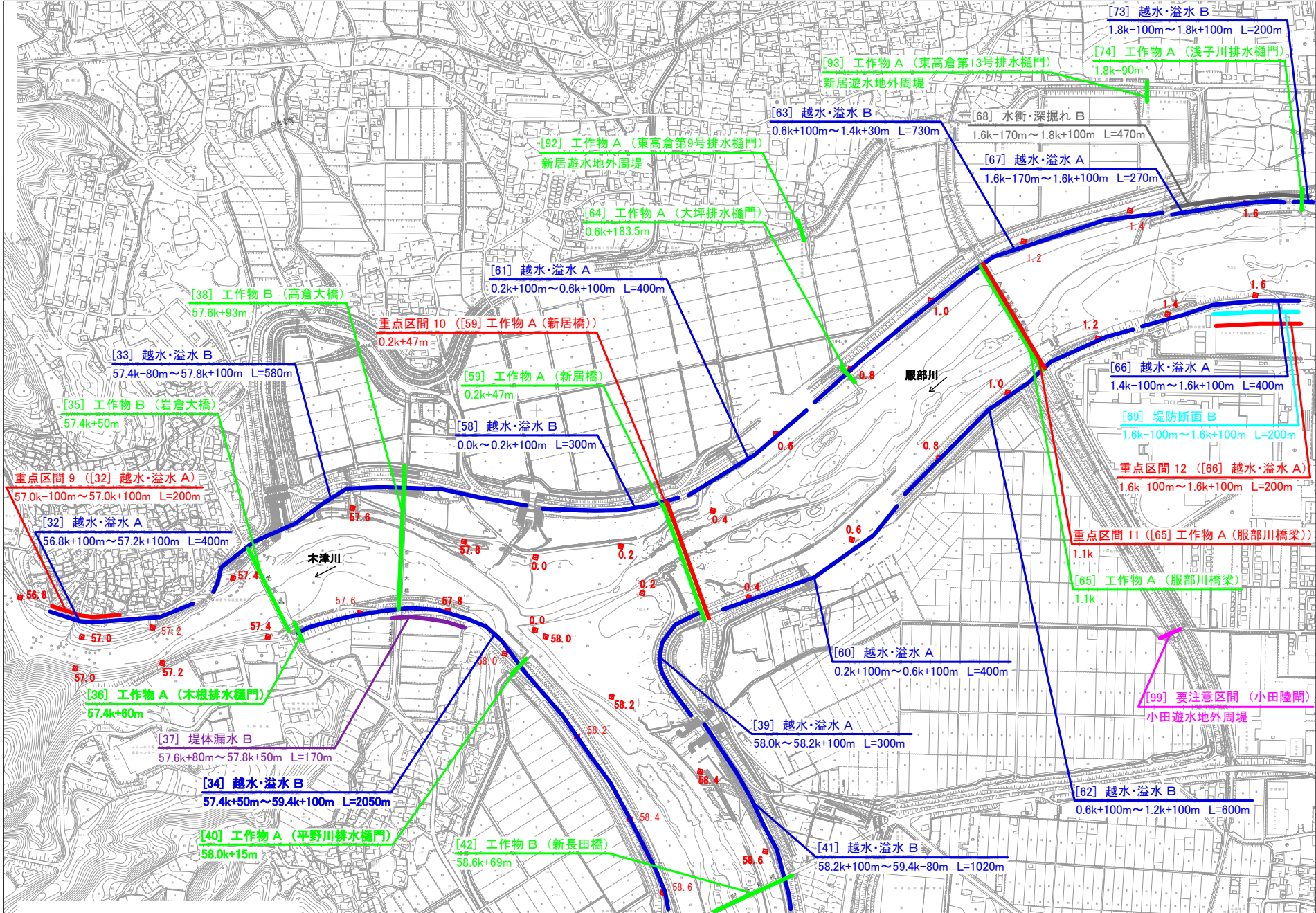
48.2km~51.0km付近
木津川5

重要水防箇所 平面図 (木津川6)



- 凡例
- ・重点区間……………赤
 - ・要注意区間……………桃
 - ・越水・溢水……………青(濃)
 - ・堤防断面……………青(薄)
 - ・水衝・深掘れ……………灰
 - ・堤体漏水……………紫
 - ・基礎地盤漏水……………橙
 - ・漏水……………茶
 - ・工物……………緑

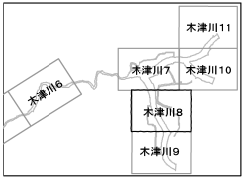
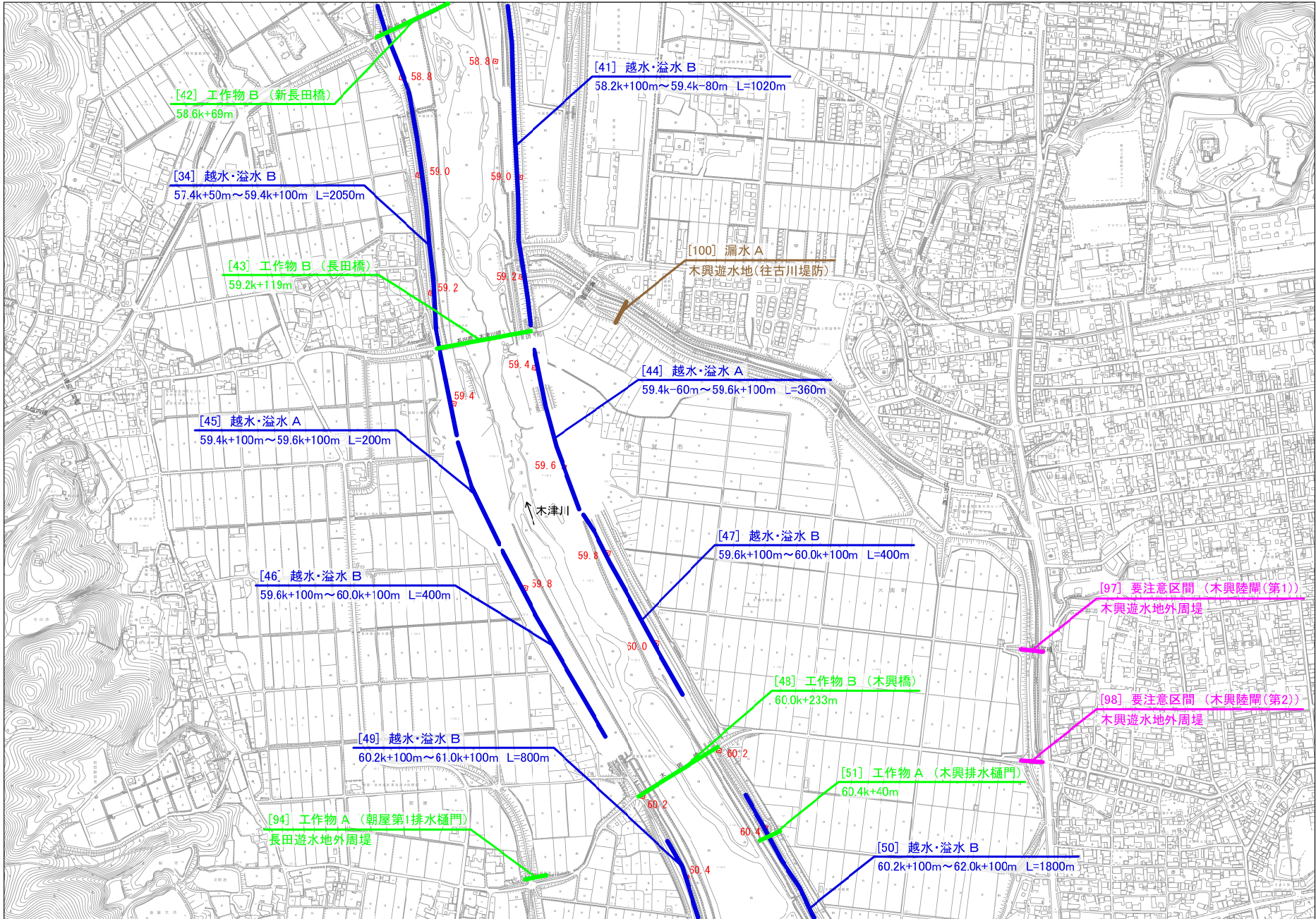
重要水防箇所 平面図 (木津川7)



- 凡例
- ・重点区間……………赤
 - ・要注意区間……………桃
 - ・越水・溢水……………青(濃)
 - ・堤防断面……………青(薄)
 - ・水衝・深掘れ……………灰
 - ・堤体漏水……………紫
 - ・基礎地盤漏水……………橙
 - ・漏水……………茶
 - ・工作物……………緑

57.0km~58.6km付近(木津川)
 0.0km~1.6km付近(服部川)
 木津川7

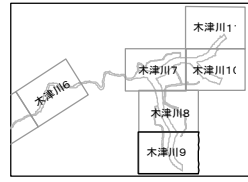
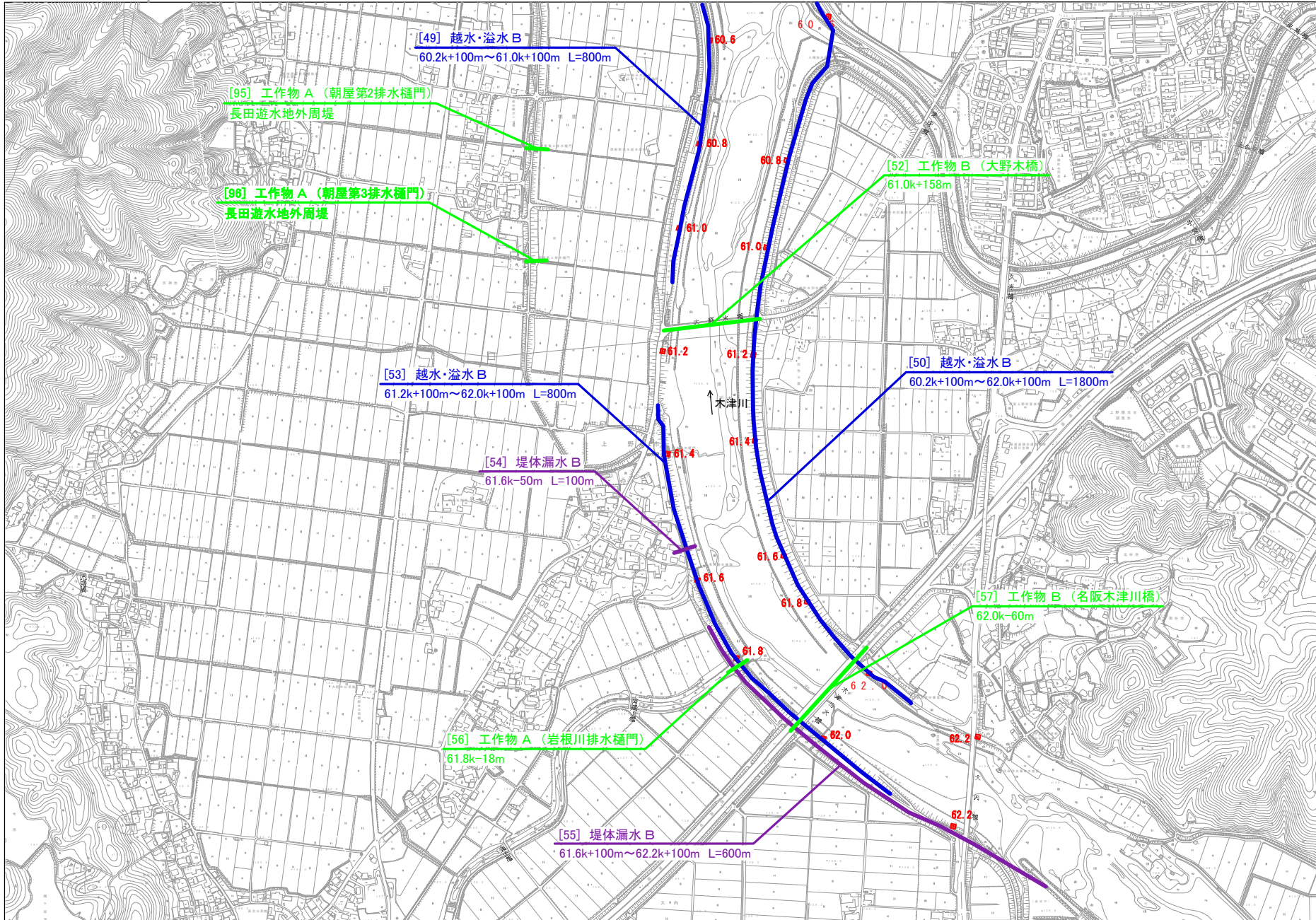
重要水防箇所 平面図 (木津川8)



- 凡例
- ・重点区間……………赤
 - ・要注意区間……………桃
 - ・越水・溢水……………青(濃)
 - ・堤防断面……………青(薄)
 - ・水衝・深掘れ……………灰
 - ・堤体漏水……………紫
 - ・基礎地盤漏水……………橙
 - ・漏水……………茶
 - ・工作物……………緑

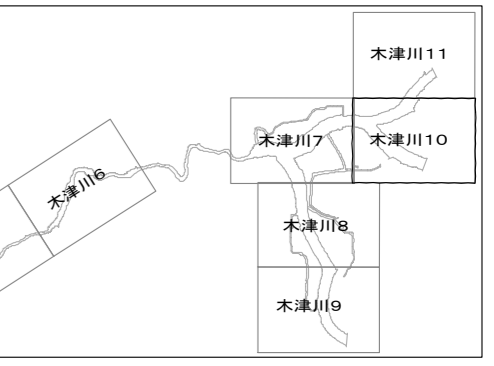
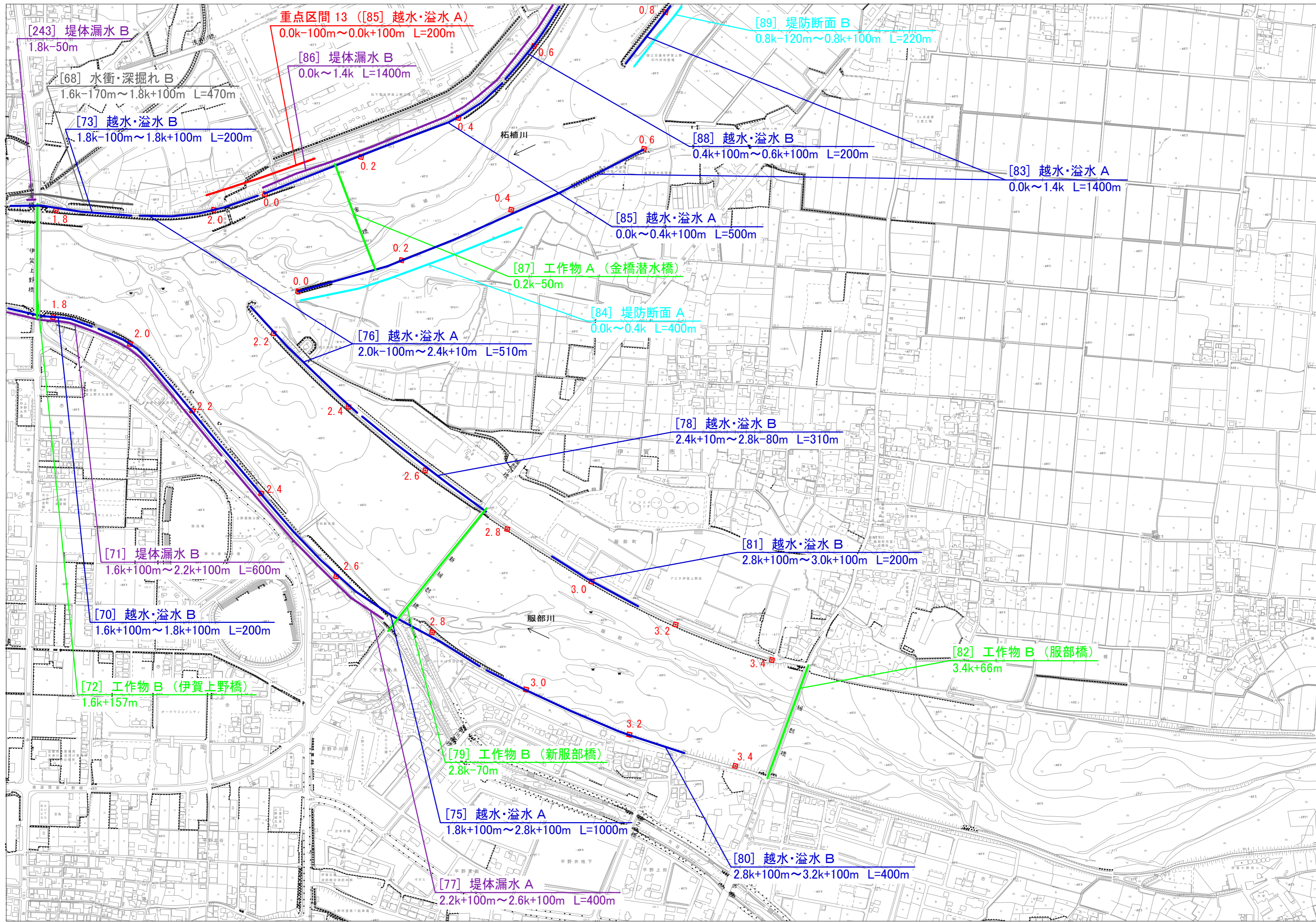
58.8km~60.4km付近
木津川8

重要水防箇所 平面図 (木津川9)



- 凡例
- ・重点区間……………赤
 - ・要注意区間……………桃
 - ・越水・溢水……………青(濃)
 - ・堤防断面……………青(薄)
 - ・水衝・深掘れ……………灰
 - ・堤体漏水……………紫
 - ・基礎地盤漏水……………橙
 - ・漏水……………茶
 - ・工作物……………緑

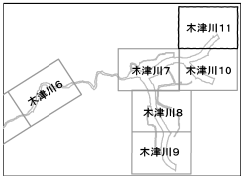
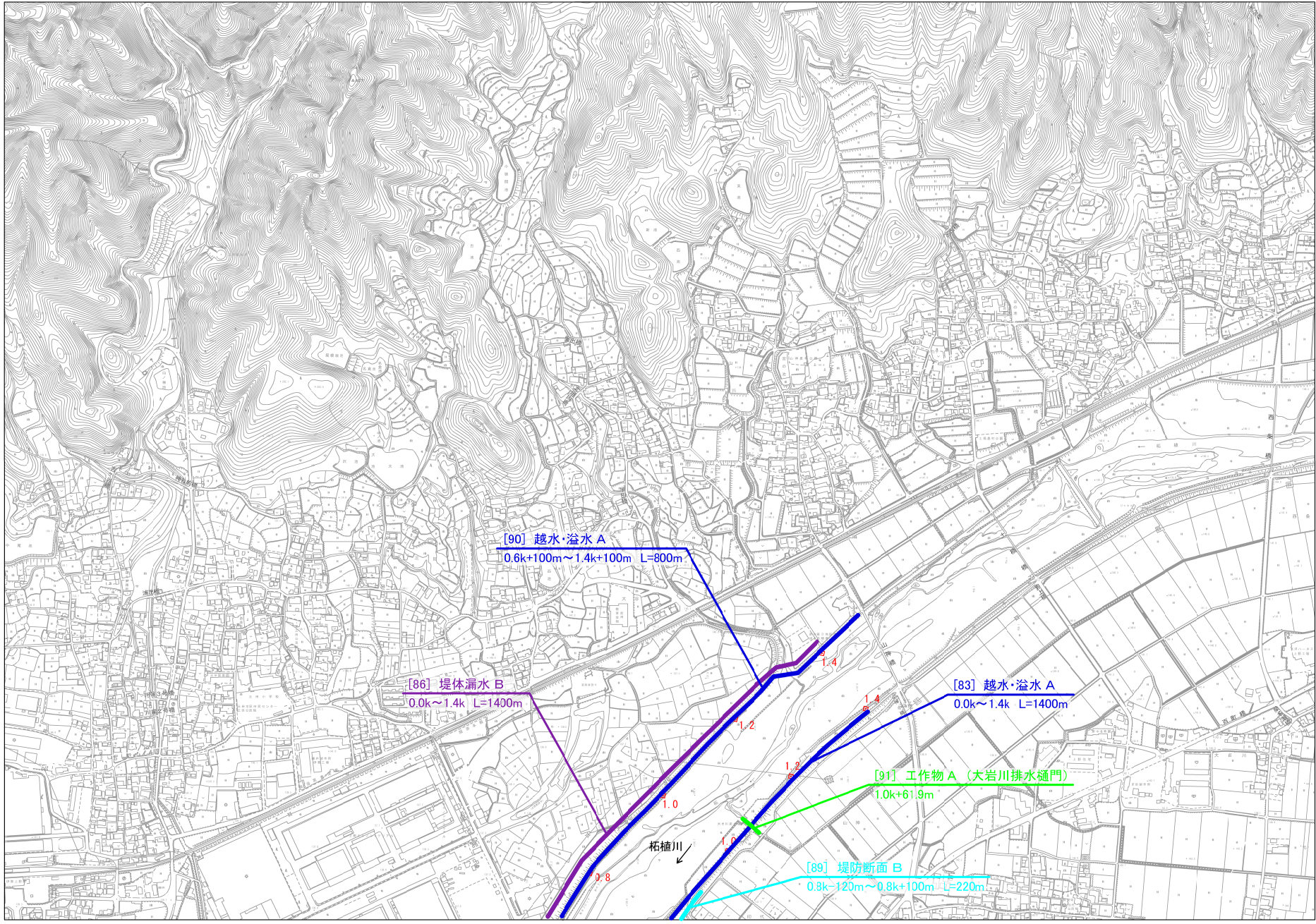
重要水防箇所 平面図 (木津川10)



- 凡例
- ・重点区間…………赤
 - ・要注意区間……桃
 - ・越水・溢水……青(濃)
 - ・堤防断面…………青(薄)
 - ・水衝・深掘れ……灰
 - ・堤体漏水…………紫
 - ・基礎地盤漏水……橙
 - ・漏水…………茶
 - ・工作物…………緑

1. 8km~3. 4km付近(服部川)
 0. 0km~0. 8km付近(柘植川)
 木津川10

重要水防箇所 平面図 (木津川11)



- 凡例
- ・重点区間……………赤
 - ・要注意区間……………桃
 - ・越水・溢水……………青(濃)
 - ・堤防断面……………青(薄)
 - ・水衝・深掘れ……………灰
 - ・堤体漏水……………紫
 - ・基礎地盤漏水……………橙
 - ・漏水……………茶
 - ・工作物……………緑

1. 0km~1. 4km付近(柘植川)
木津川11