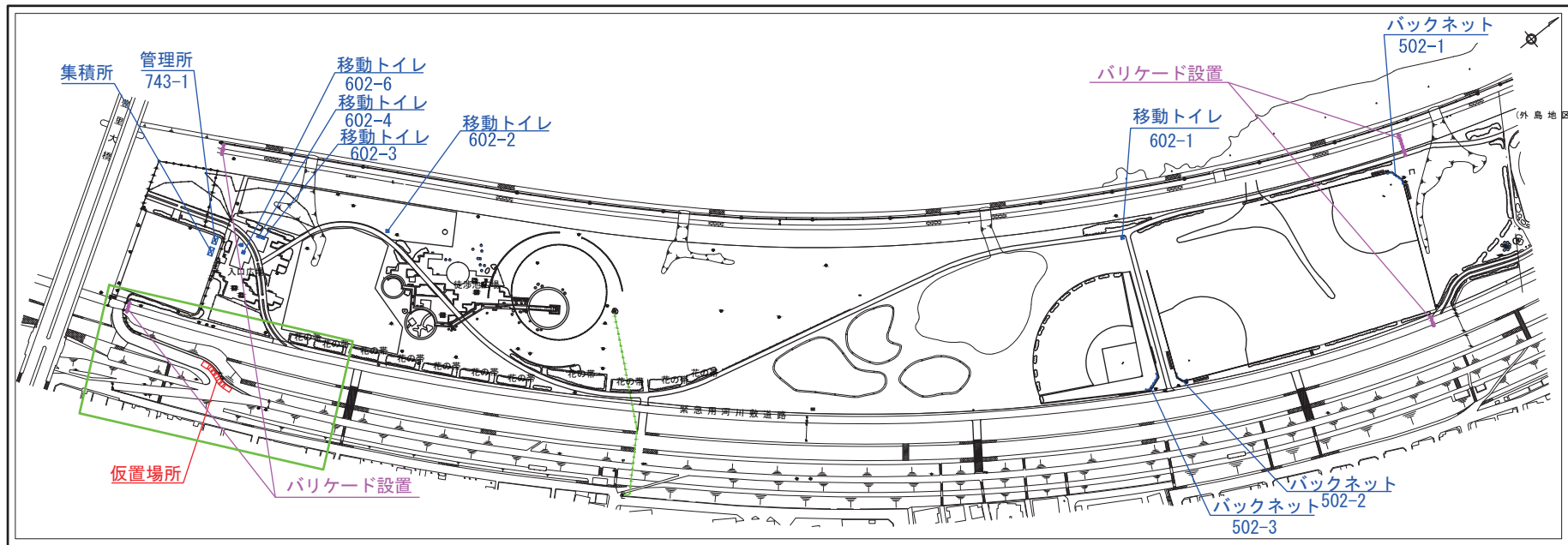
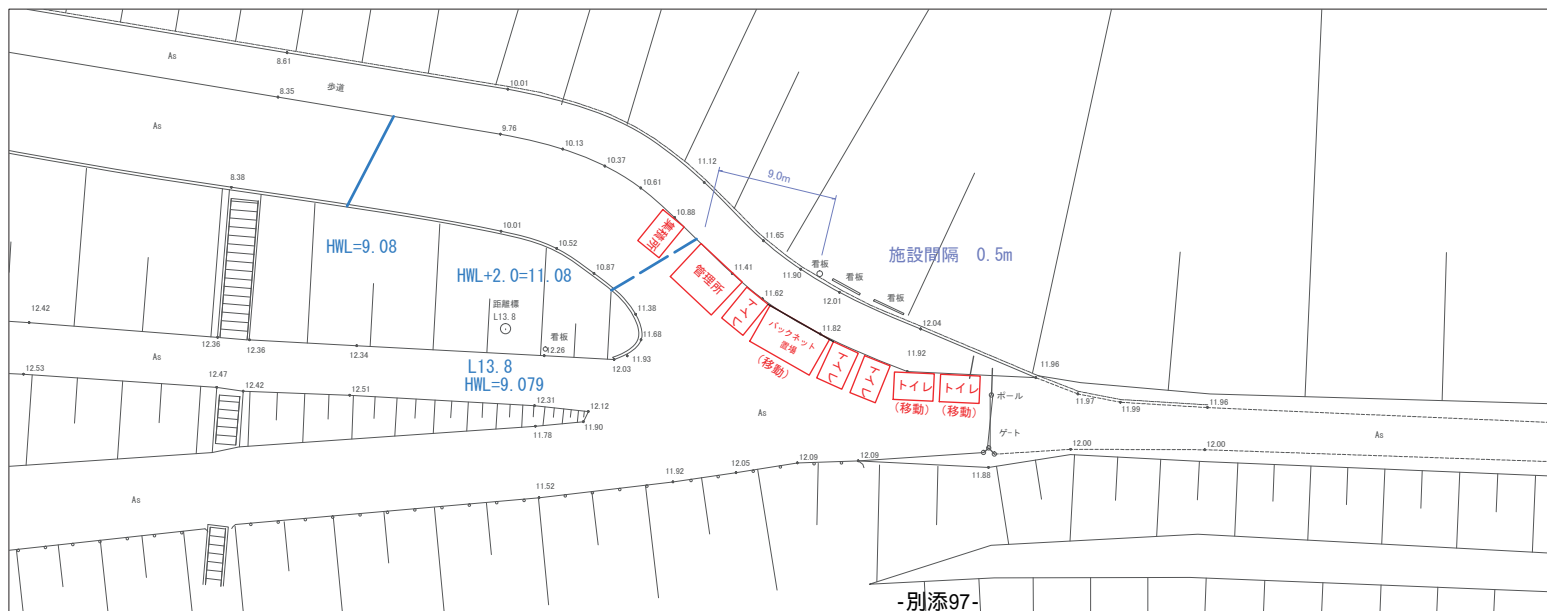


施設撤去仮置場所位置図



拡大平面図範囲

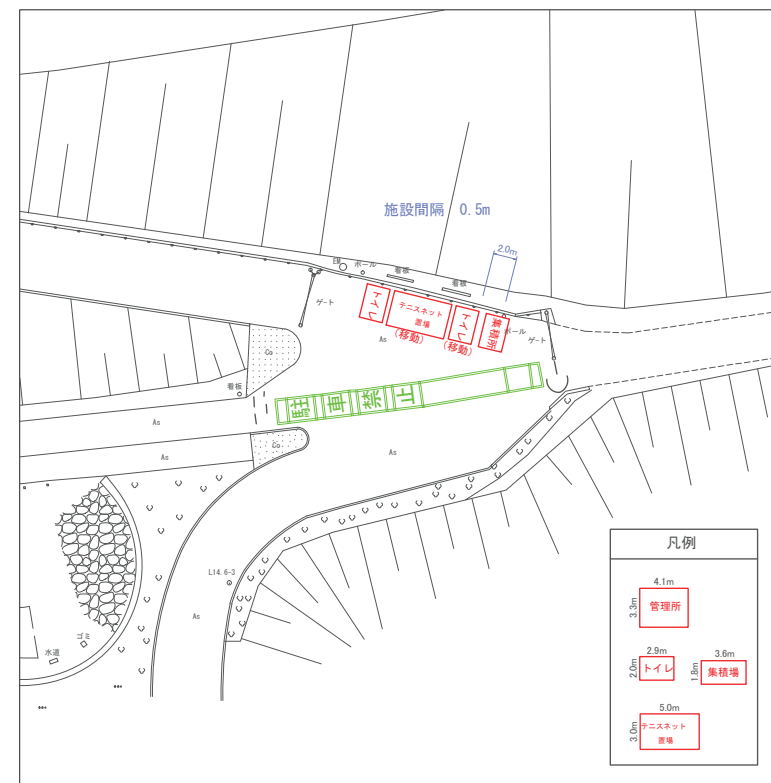
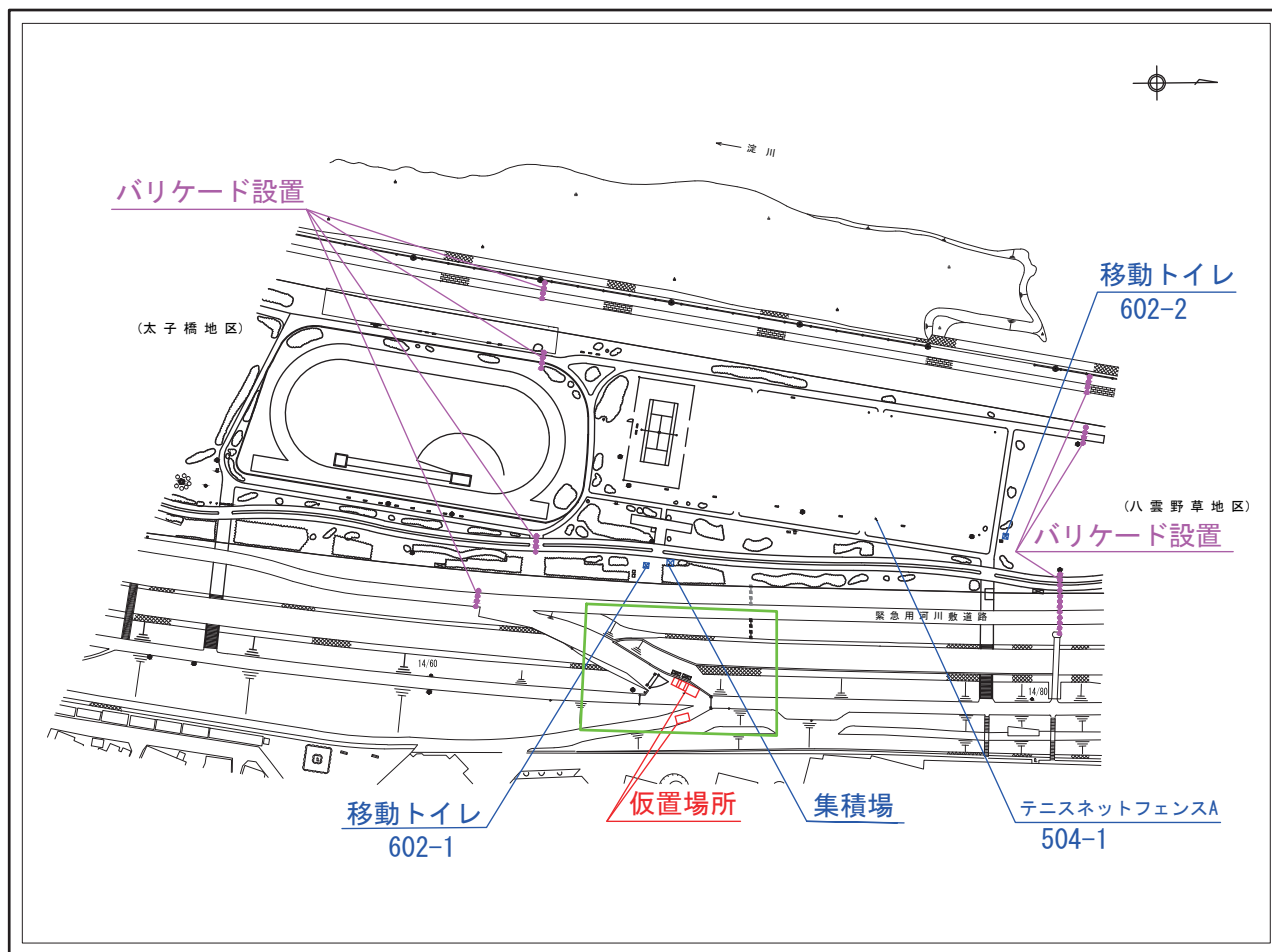
※バックネットは、飛散の恐れがあるのでトイレにロープなどで固定できる場所に移動した。



凡例	
4.1m	管理所
3.3m	
2.9m	トイレ
2.0m	
5.0m	バックネット
3.0m	置場

8. 太子橋地区

施設撤去仮置場所位置図

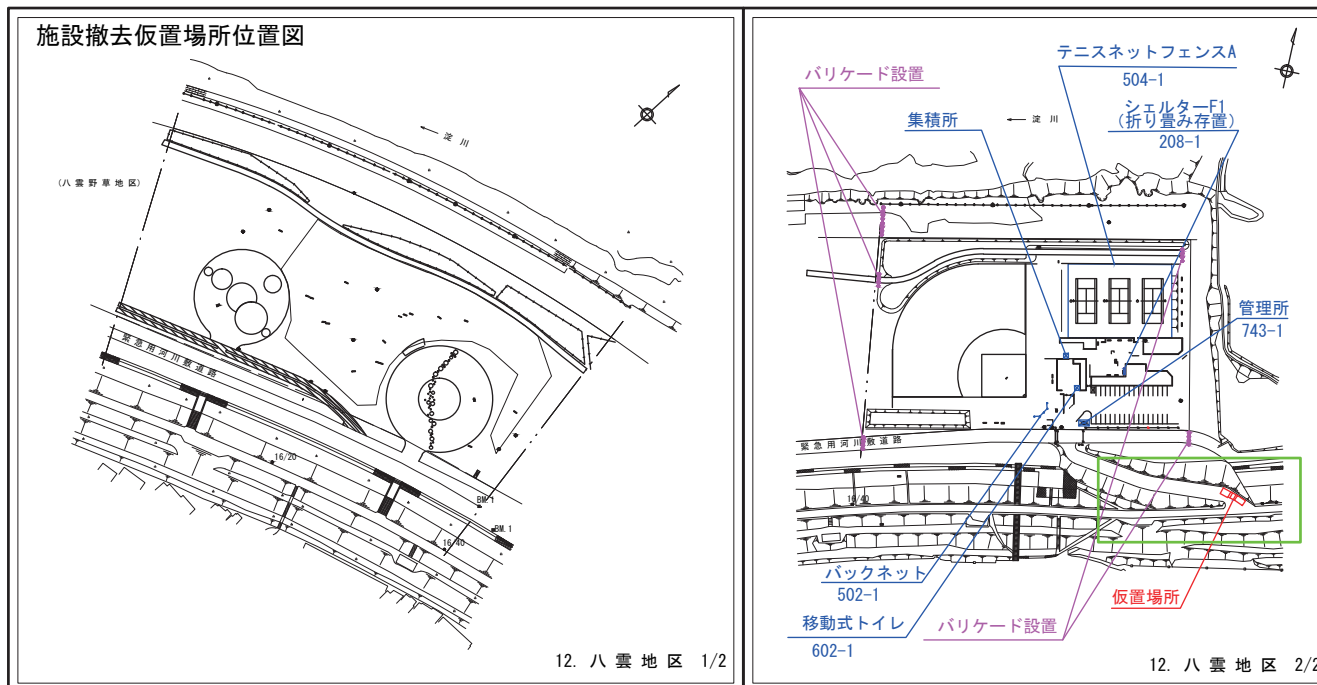


拡大平面図範囲

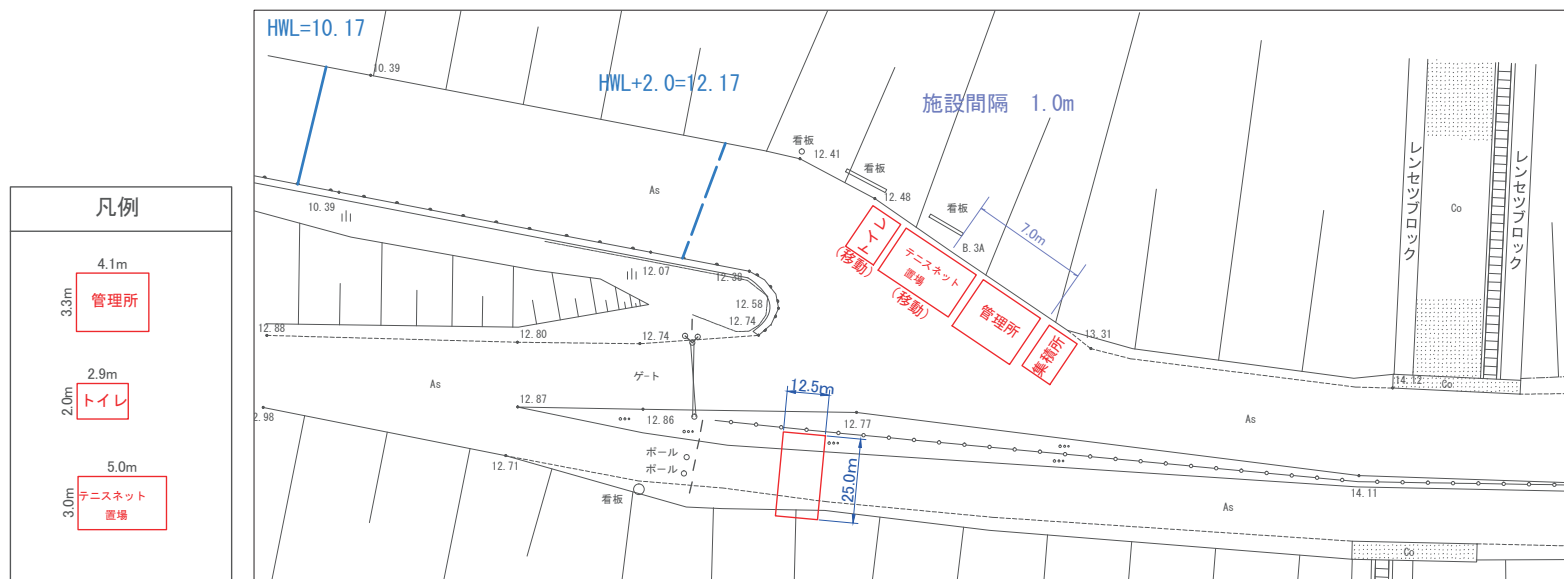
※テニスネットは、飛散の恐れがあるのでトイレにロープなどで固定できる場所に移動した。

9. 外島地区

施設撤去仮置場所位置図

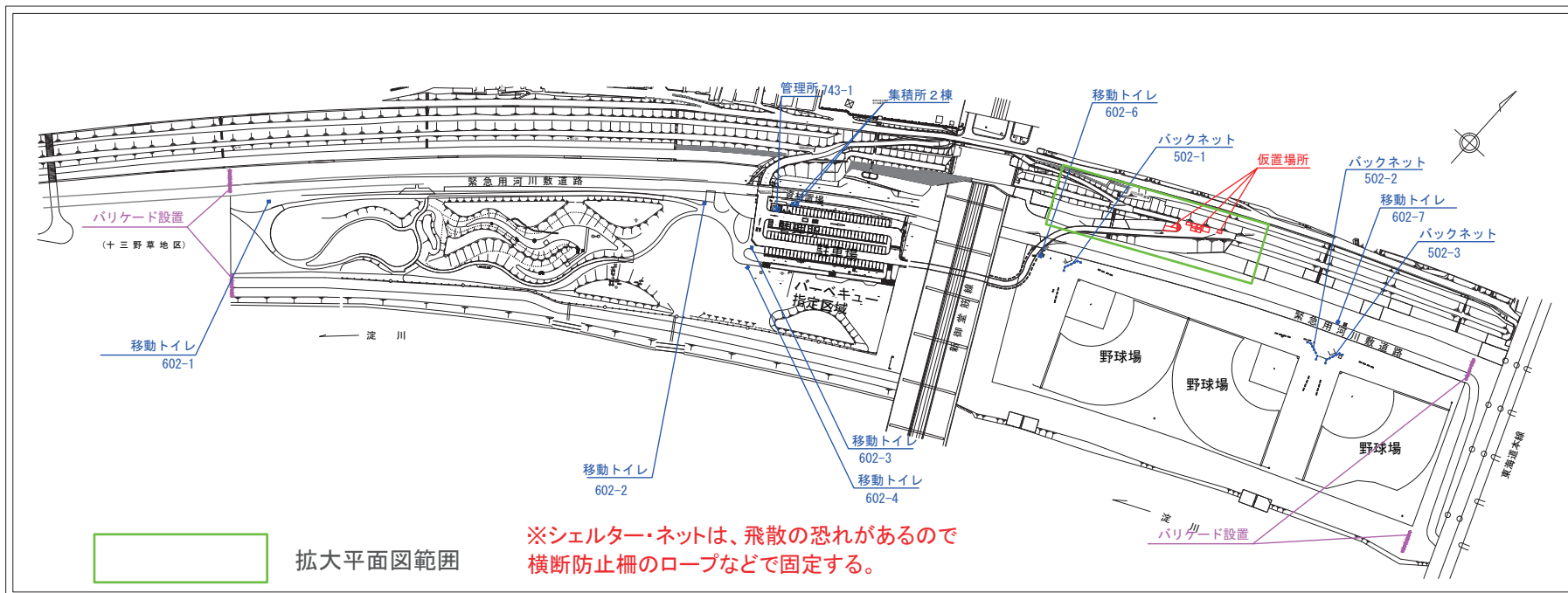


拡大平面図範囲

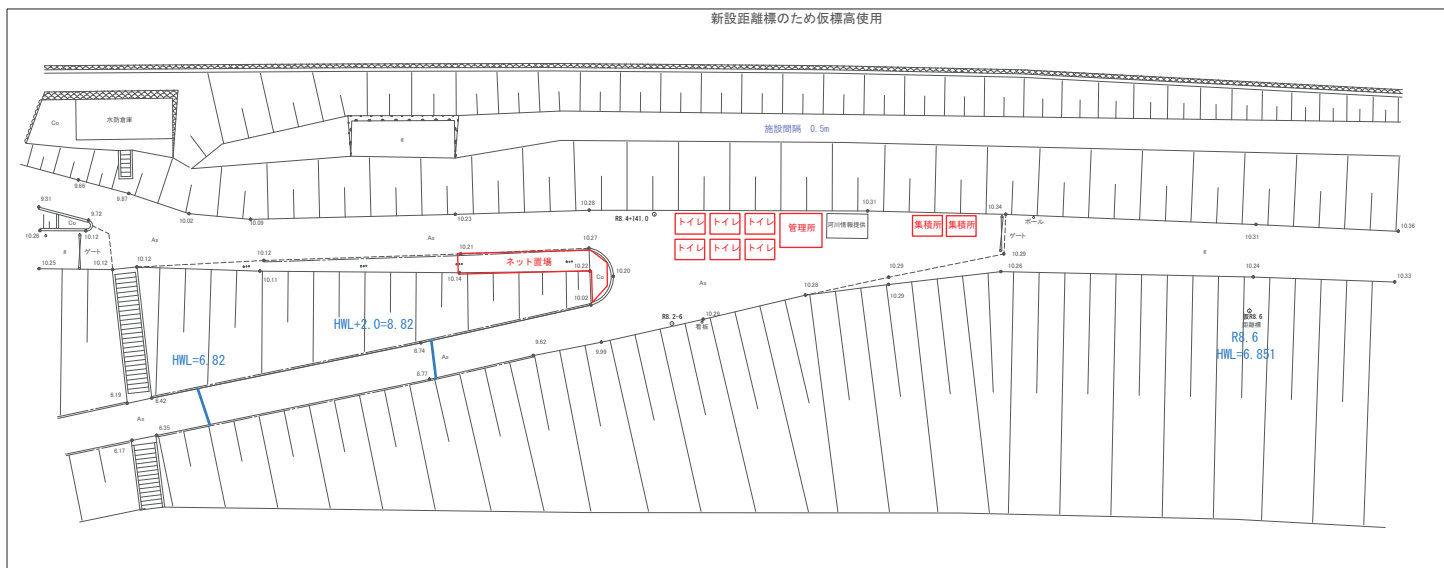


12. 八雲地区

施設撤去仮置場所位置図

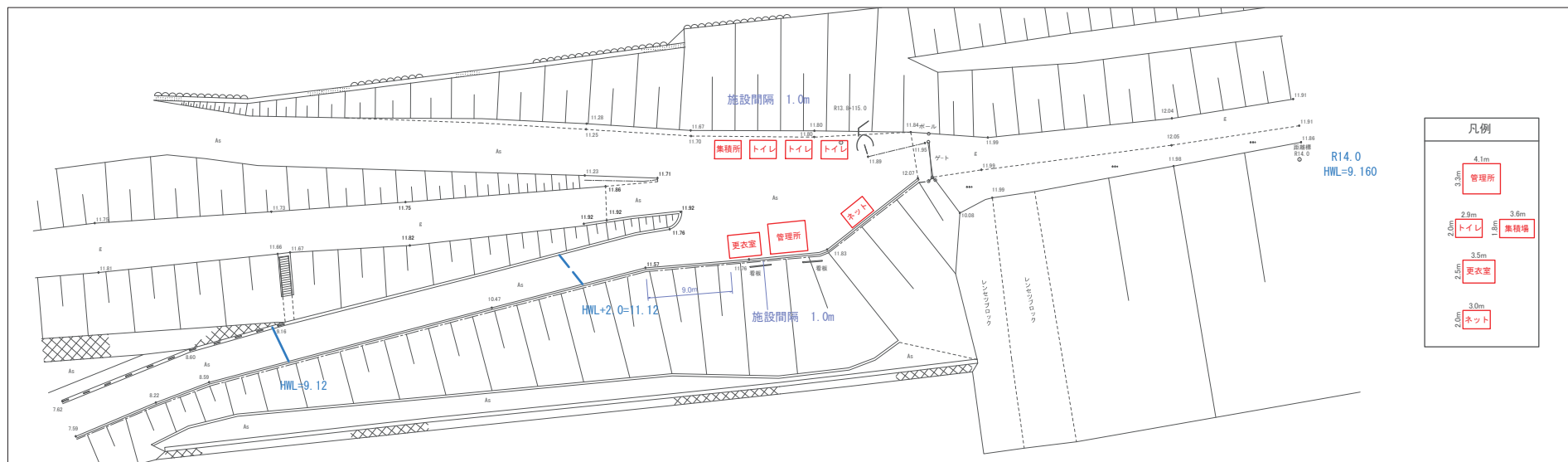
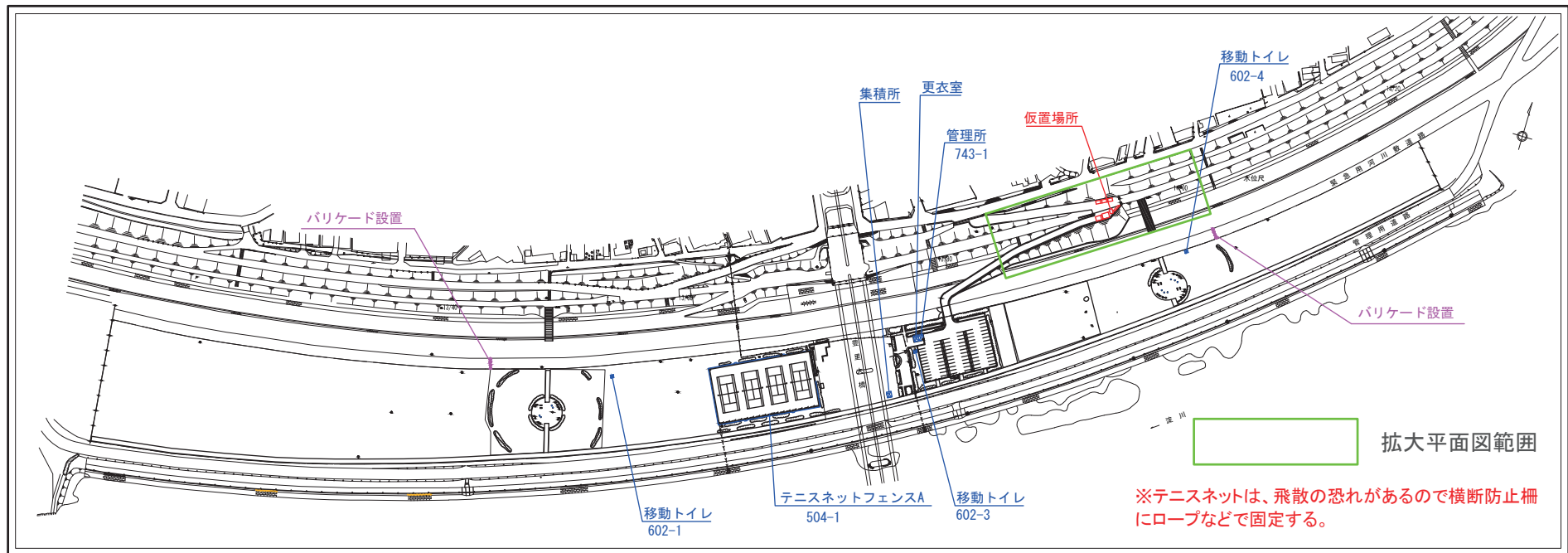


拡大平面図範囲



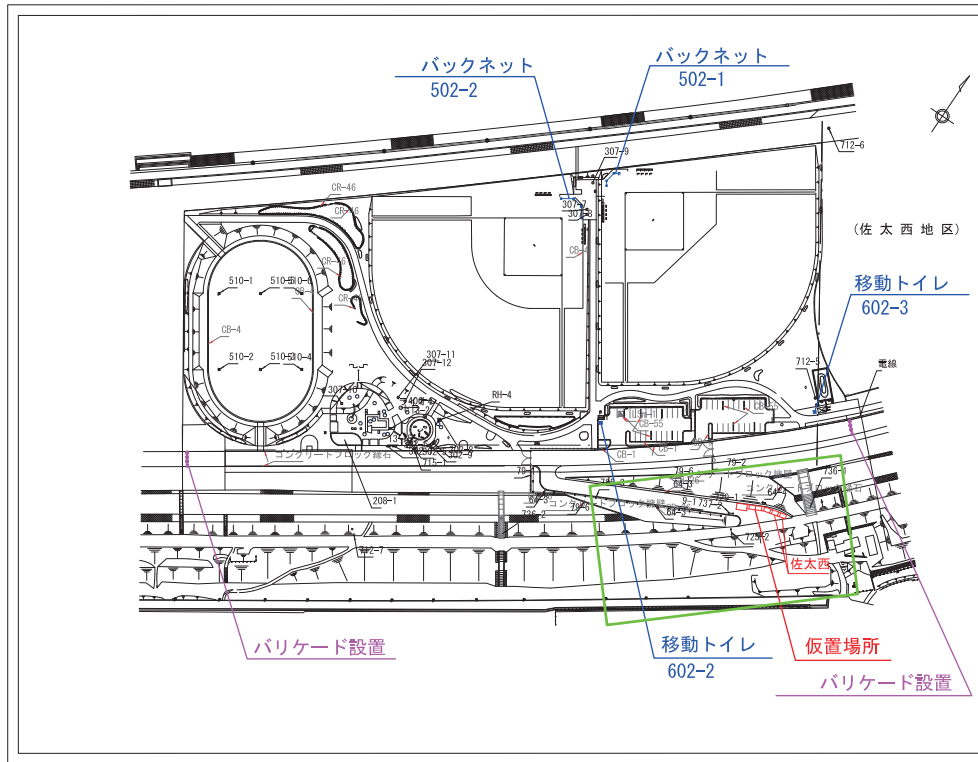
15. 西中島地区

施設撤去仮置場所位置図



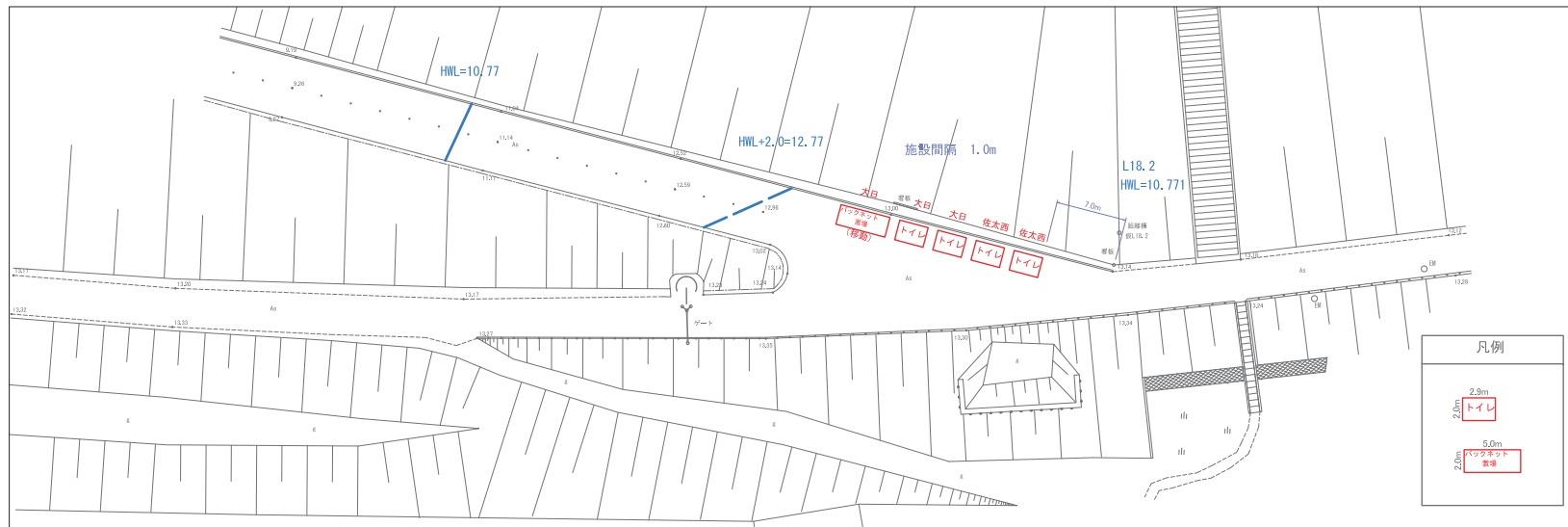
16. 豊里地区

施設撤去仮置場所位置図



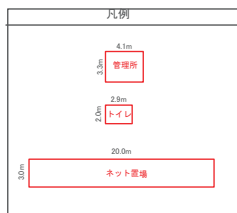
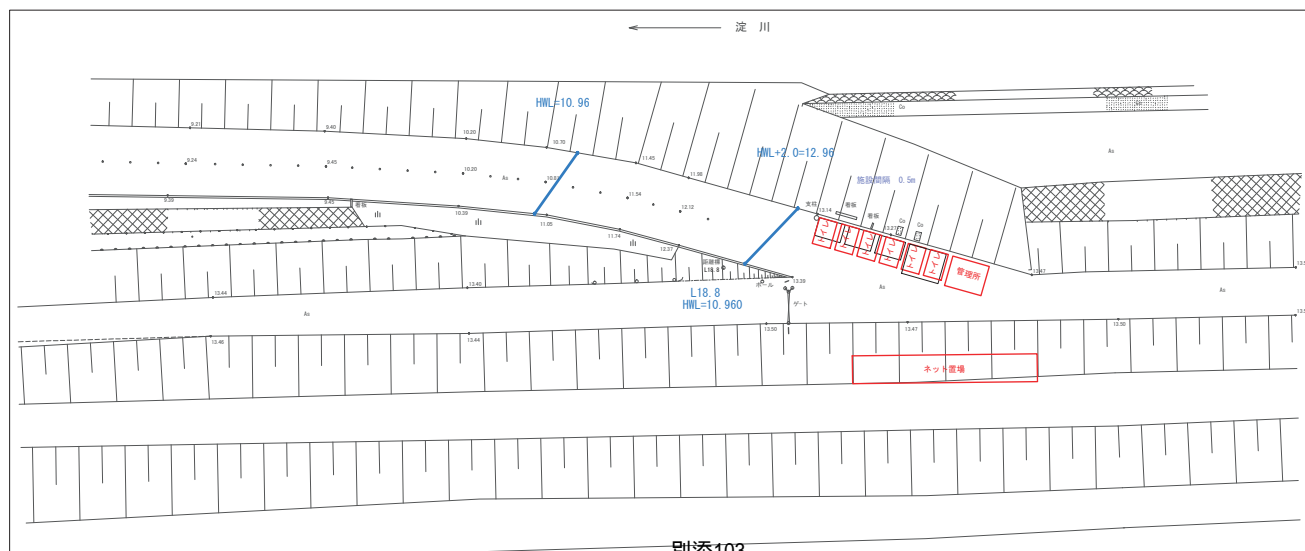
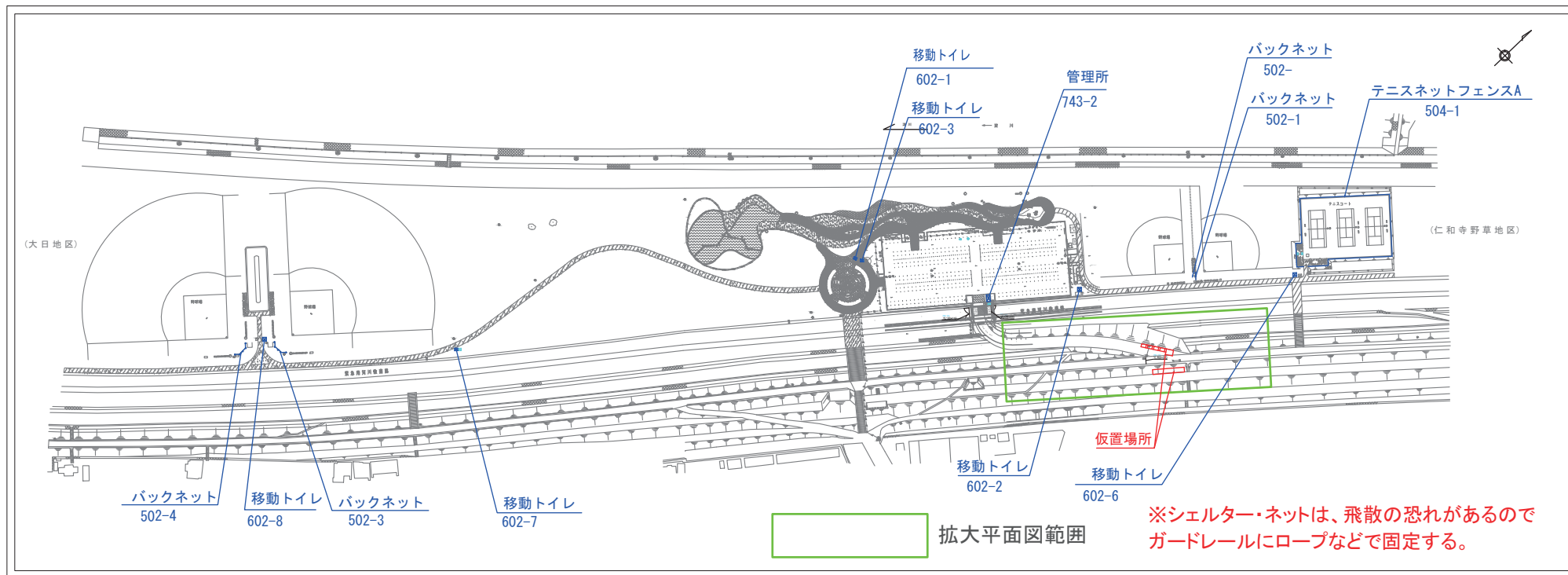
※バックネットは、飛散の恐れがあるのでトイレにロープなどで固定できる場所に移動した。

拡大平面図範囲



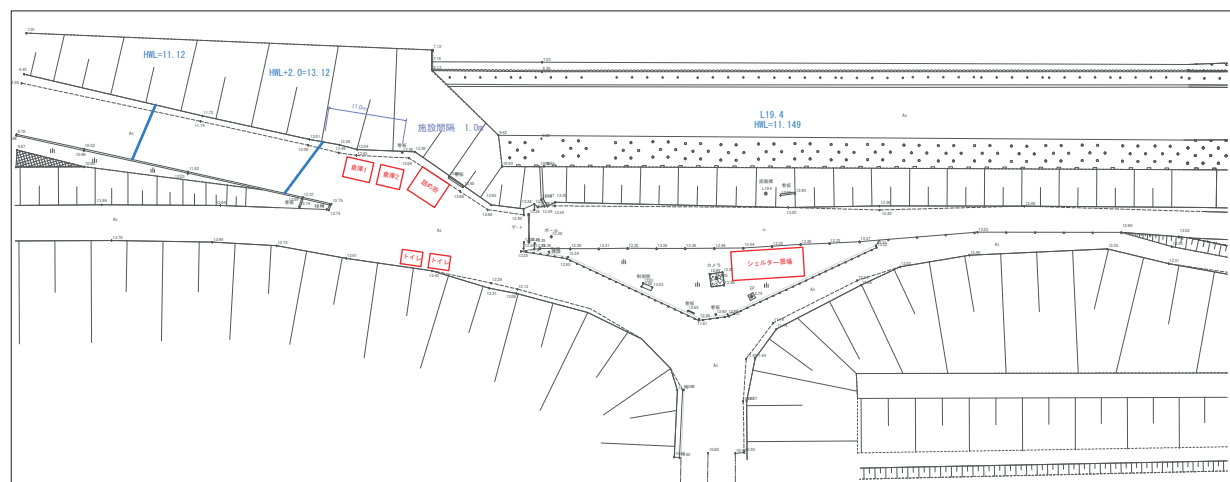
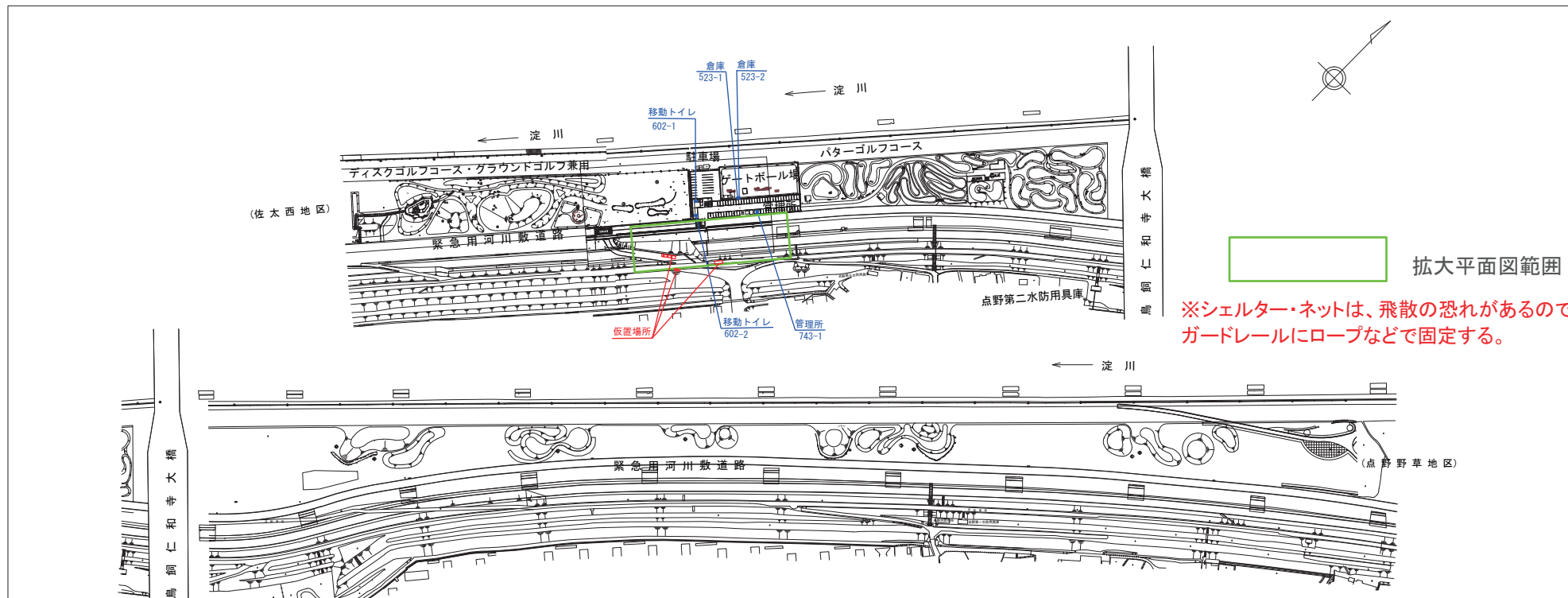
17. 大日地区

施設撤去仮置場所位置図



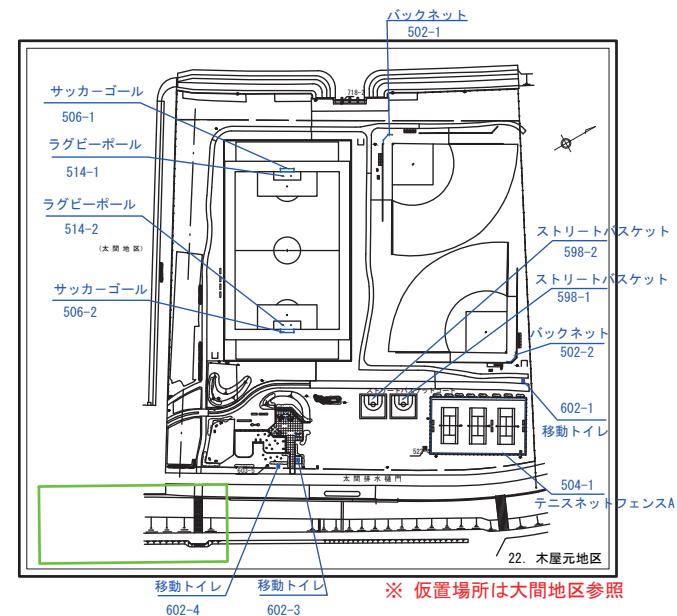
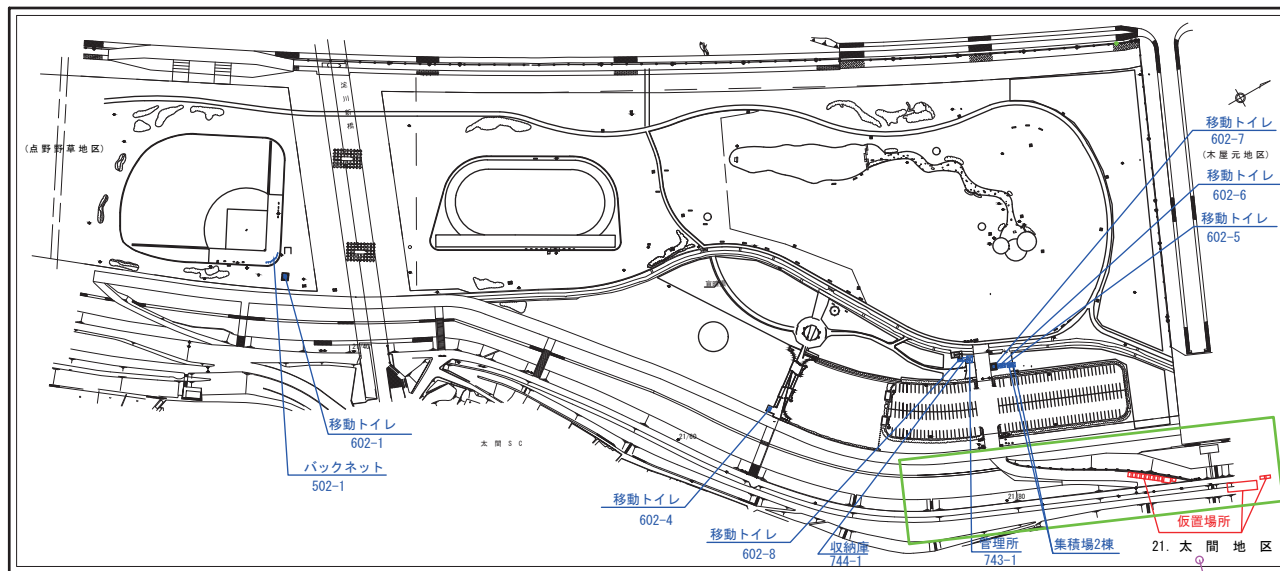
18. 佐太西地区

施設撤去仮置場所位置図



19. 仁和寺野草地区

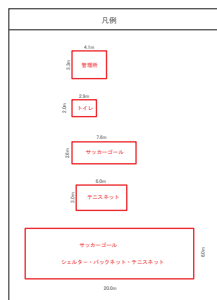
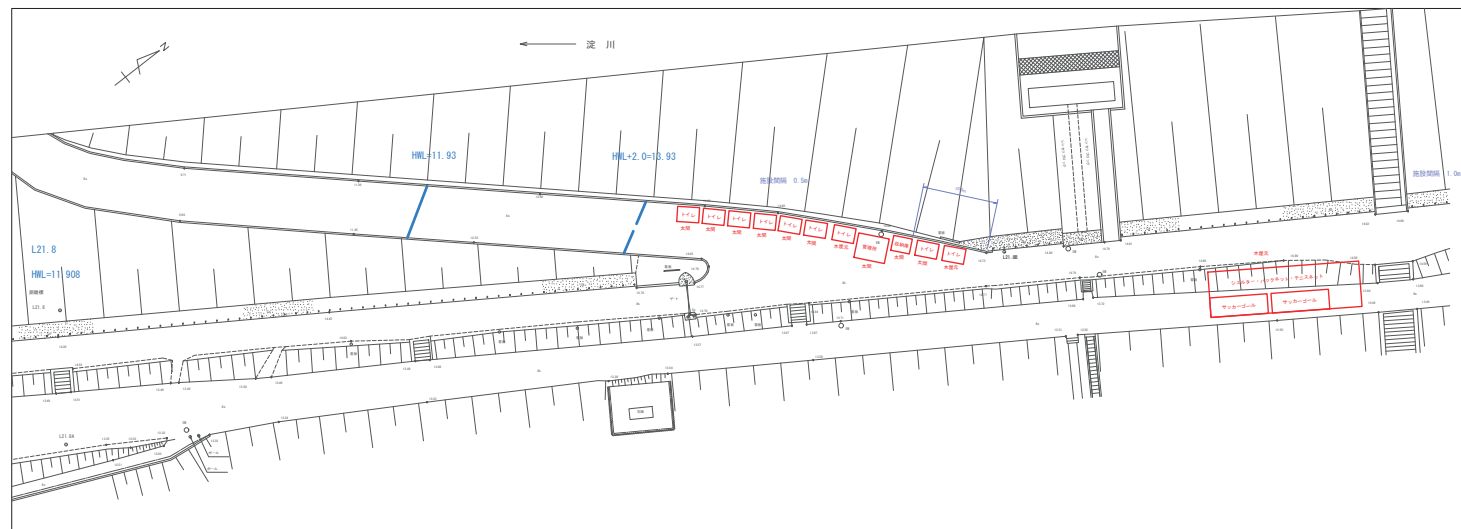
施設撤去仮置場所位置図



拡大平面図範囲

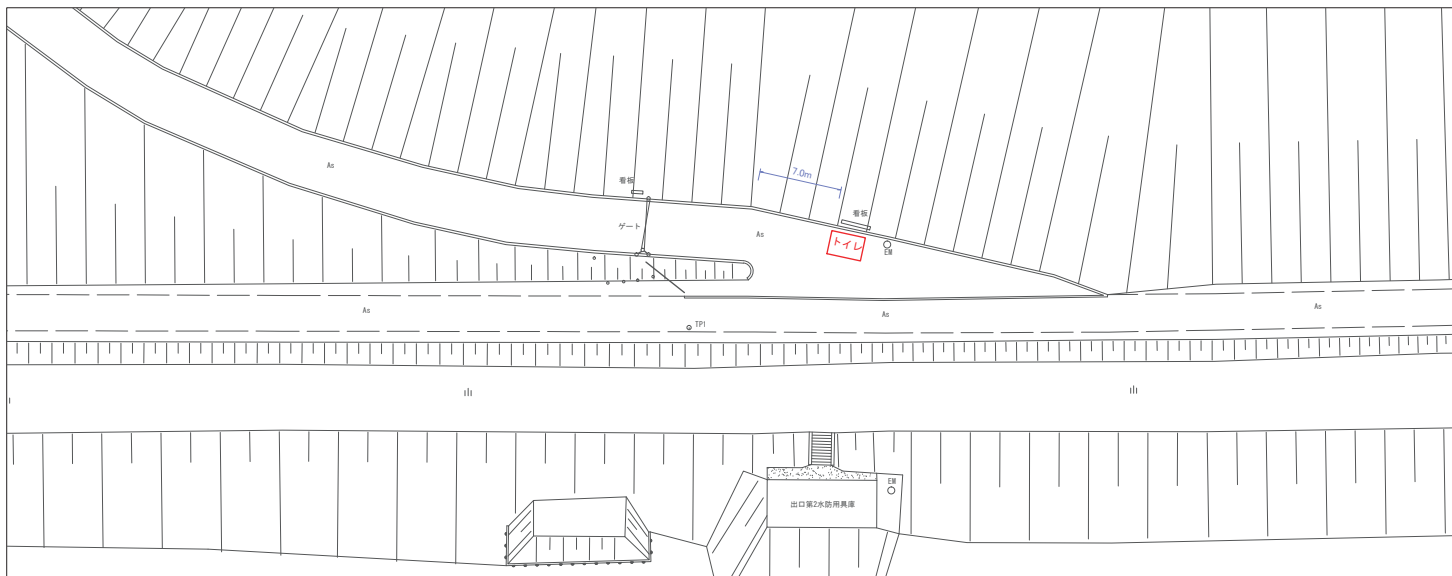
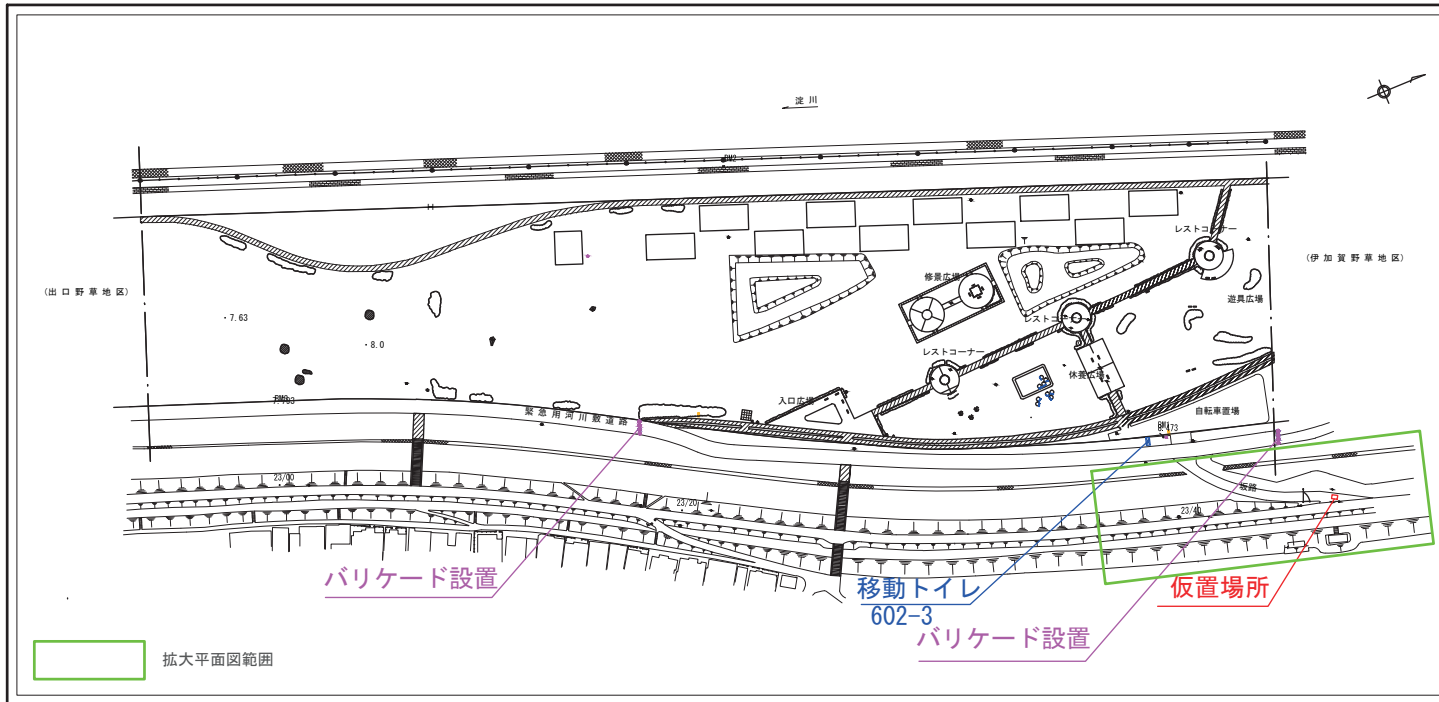
※シェルター・ネットは、飛散の恐れがあるので堤防に木杭を打ち込み固定する。

※ 仮置場所は大間地区参照



21. 太間地区 22. 木屋元地区

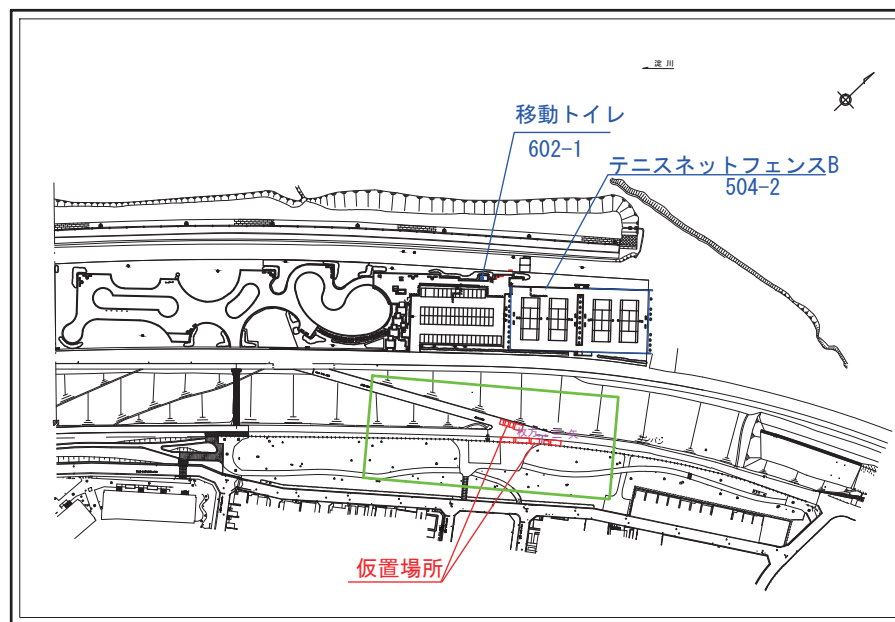
施設撤去仮置場所位置図



凡例	
2.9m トイレ	
2.0m	

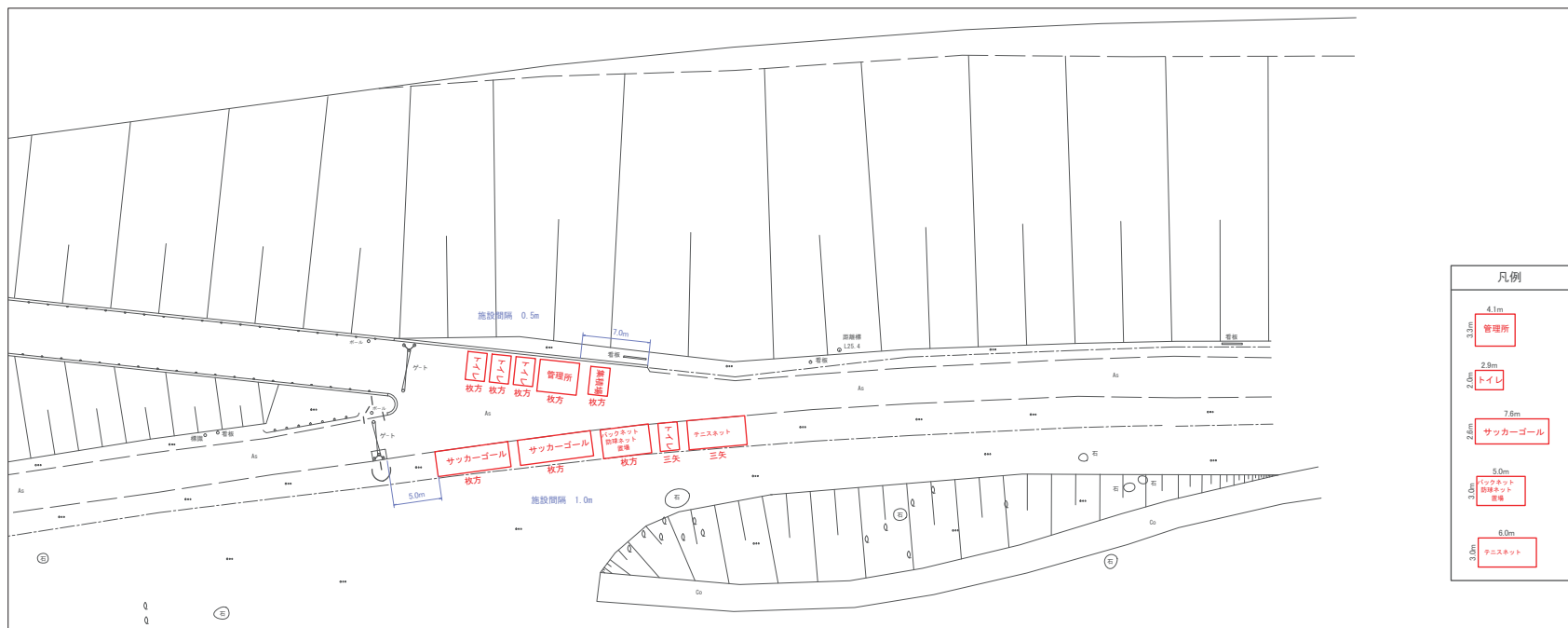
24. 出口地区

施設撤去仮置場所位置図



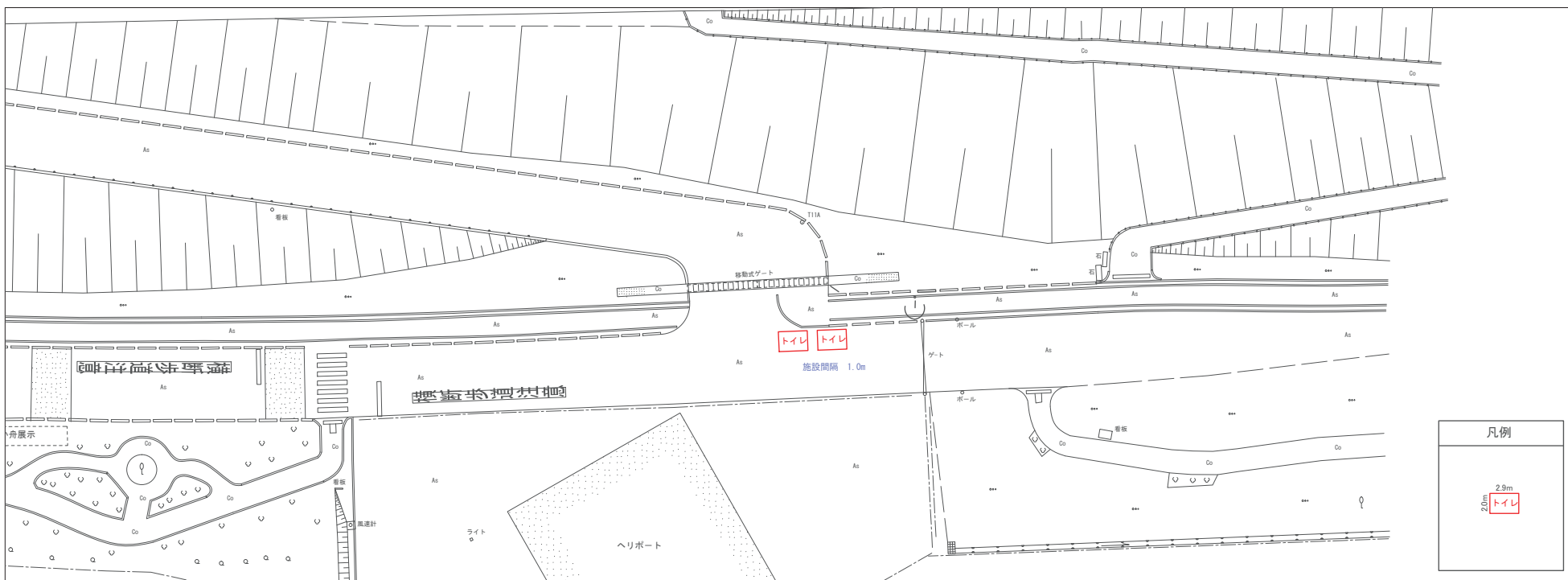
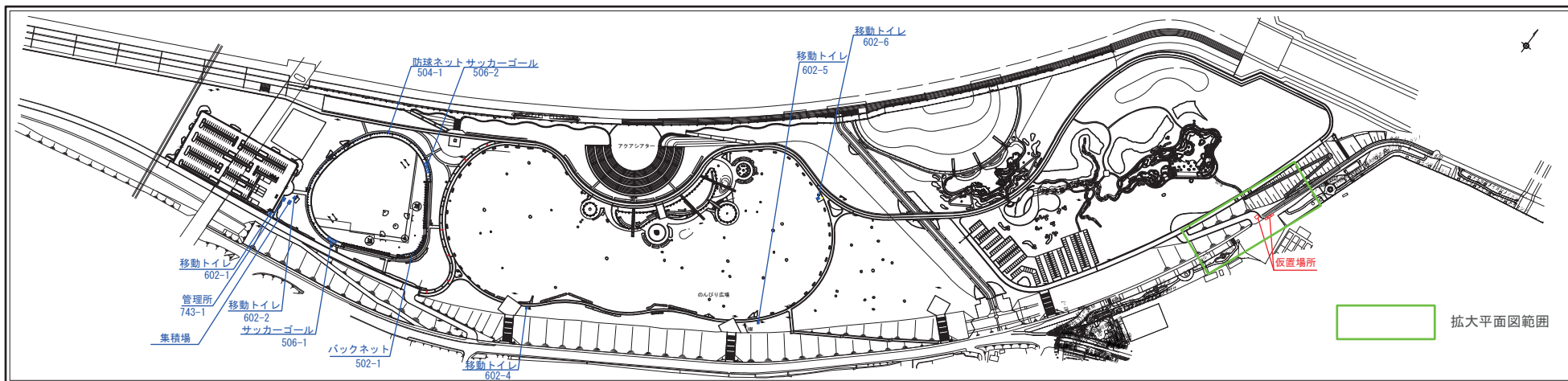
※バック・防球・テニスネットは、飛散の恐れがあるので横断防止柵に固定する。

拡大平面図範囲

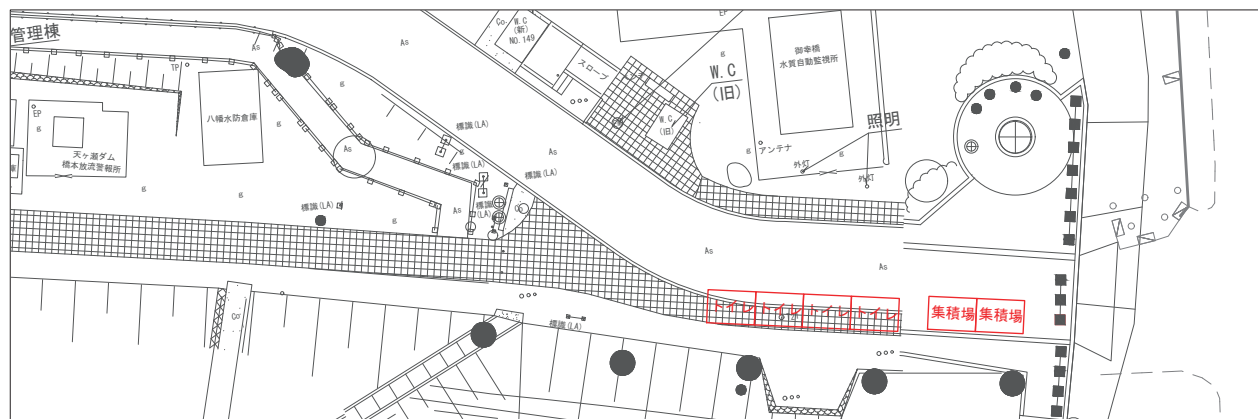
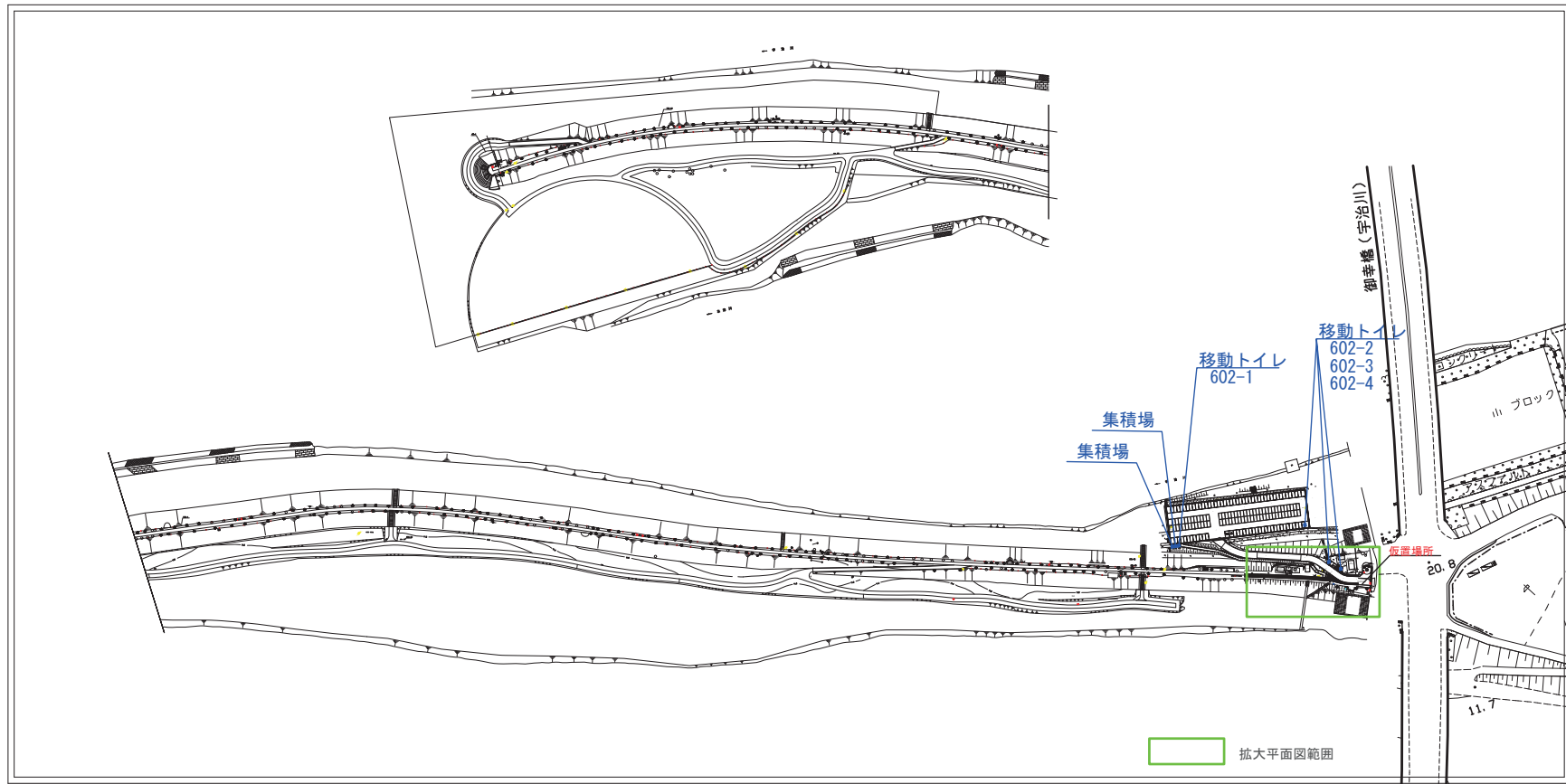


27. 三矢地区

施設撤去仮置場所位置図



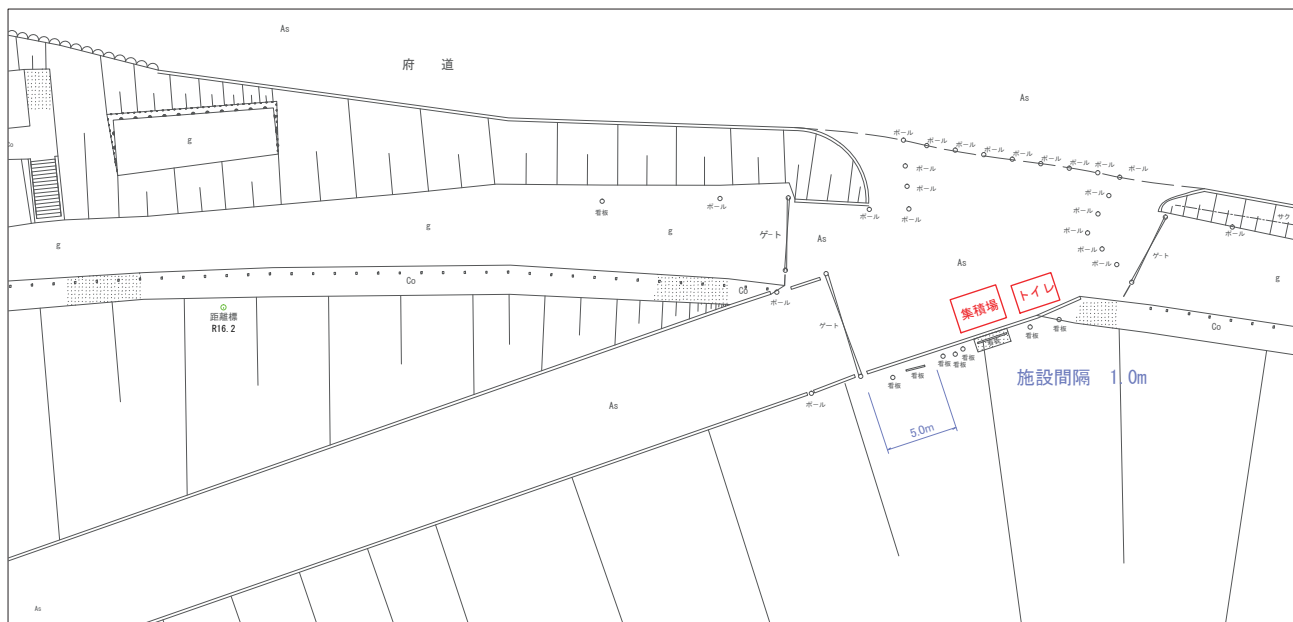
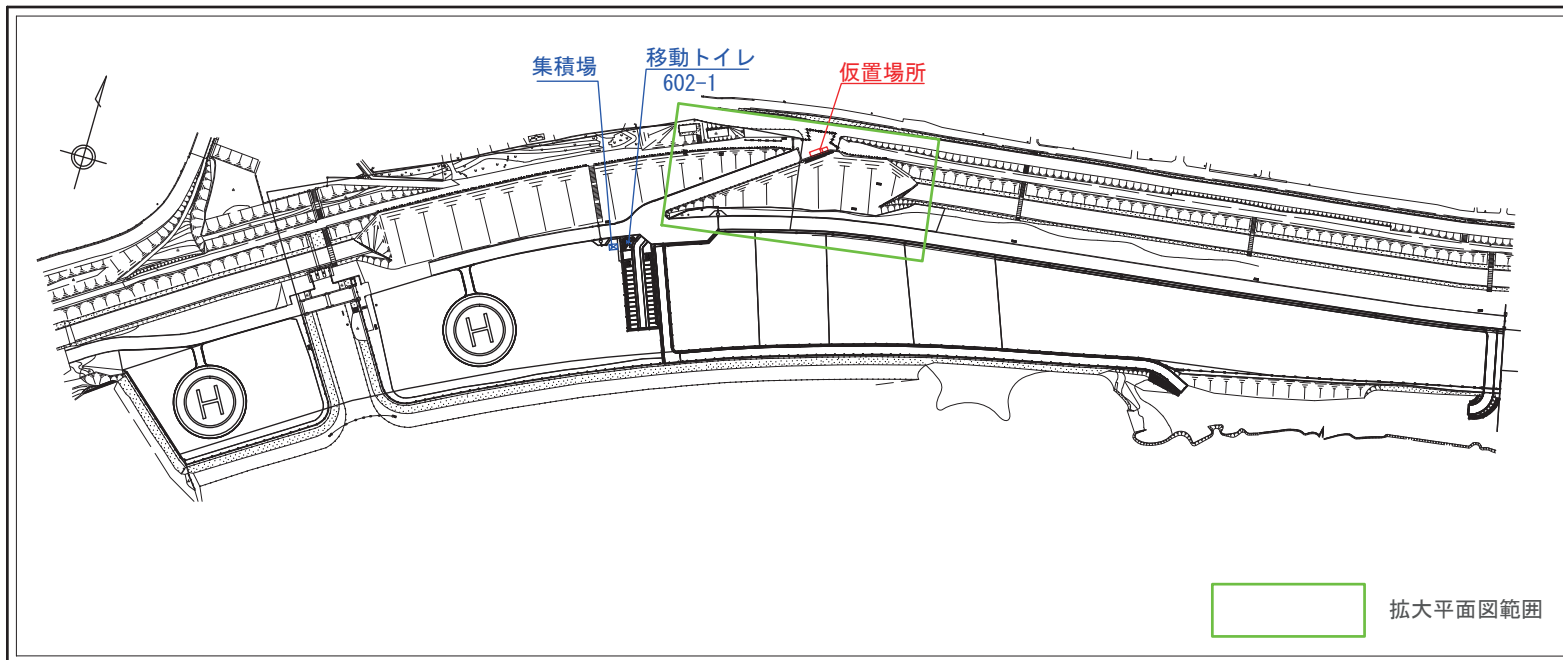
施設撤去仮置場所位置図



凡例	
2.5m	トイレ
2.0m	
3.6m	集積場
1.8m	

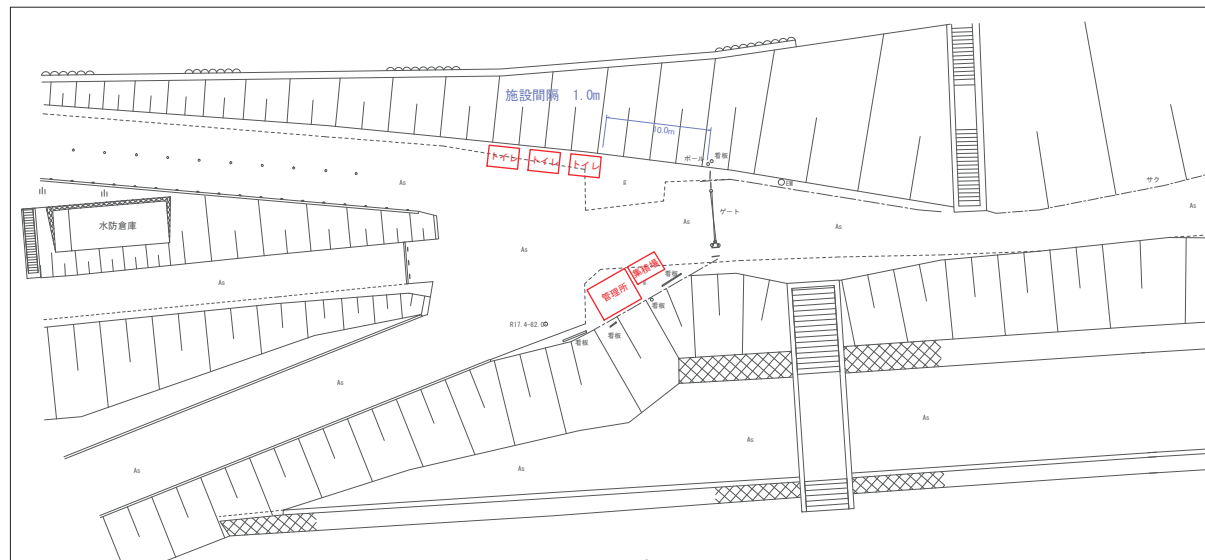
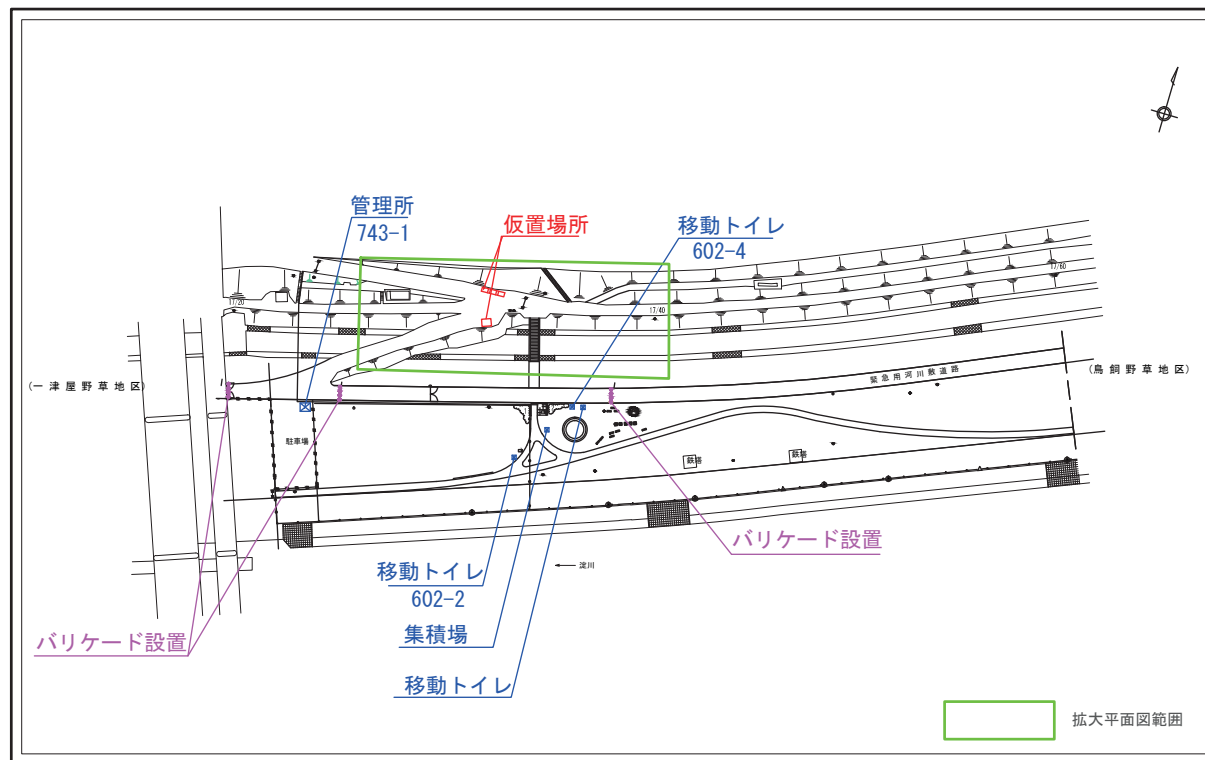
29. 背割堤地区

施設撤去仮置場所位置図



30. 一津屋野草地区

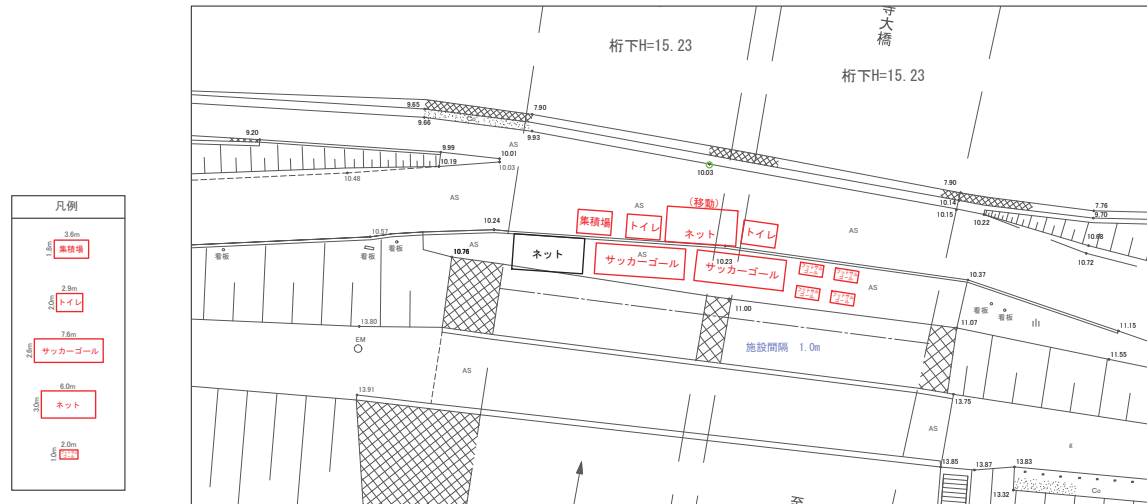
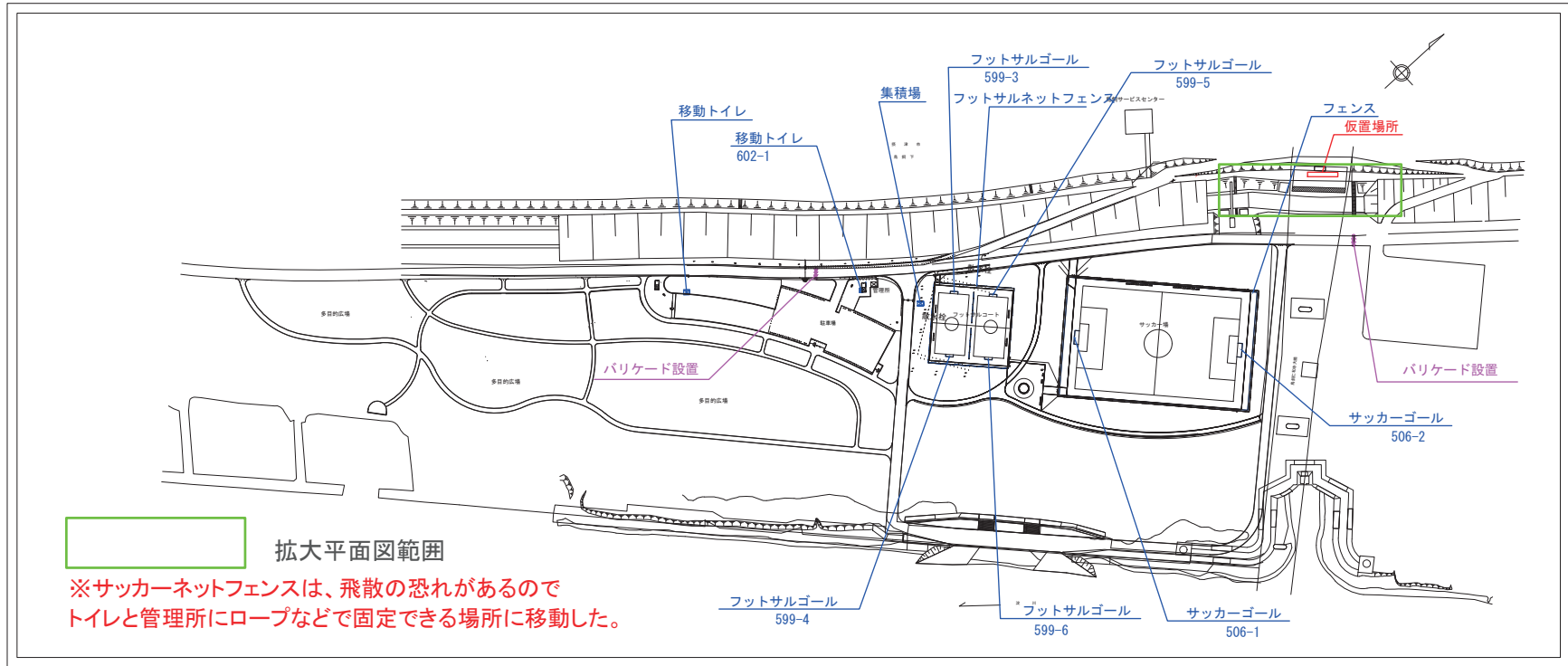
施設撤去仮置場所位置図



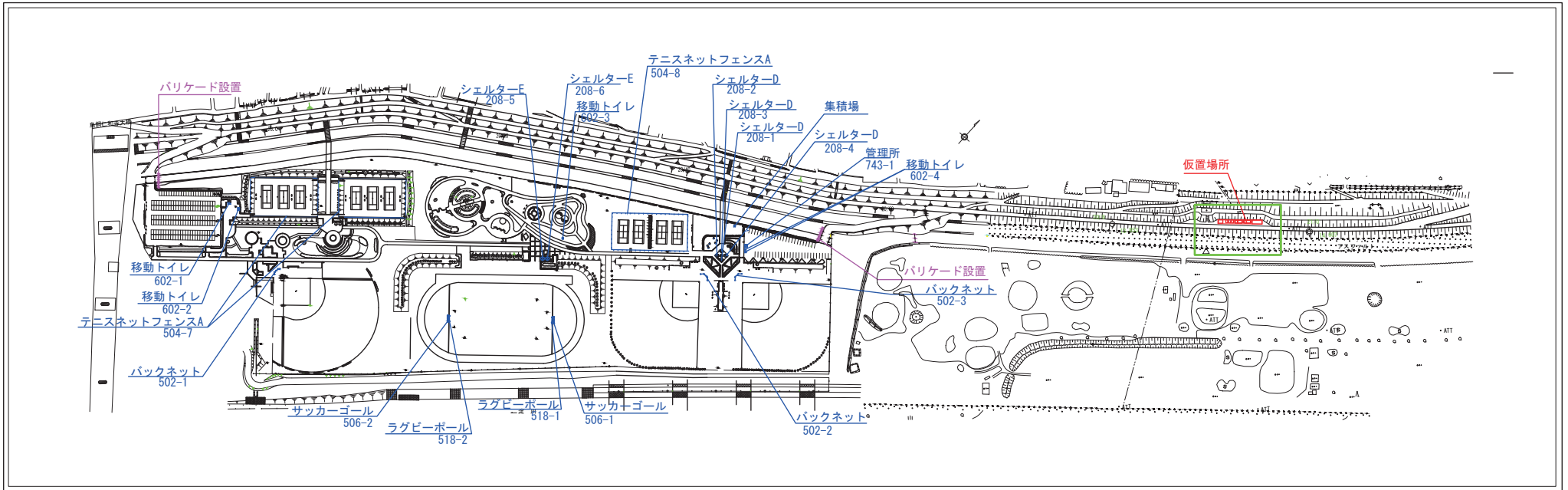
凡例	
4.1m	管理棟
3.3m	
2.9m	トイレ
3.6m	集積場
2.0m	

32. 鳥飼西地区

施設撤去仮置場所位置図

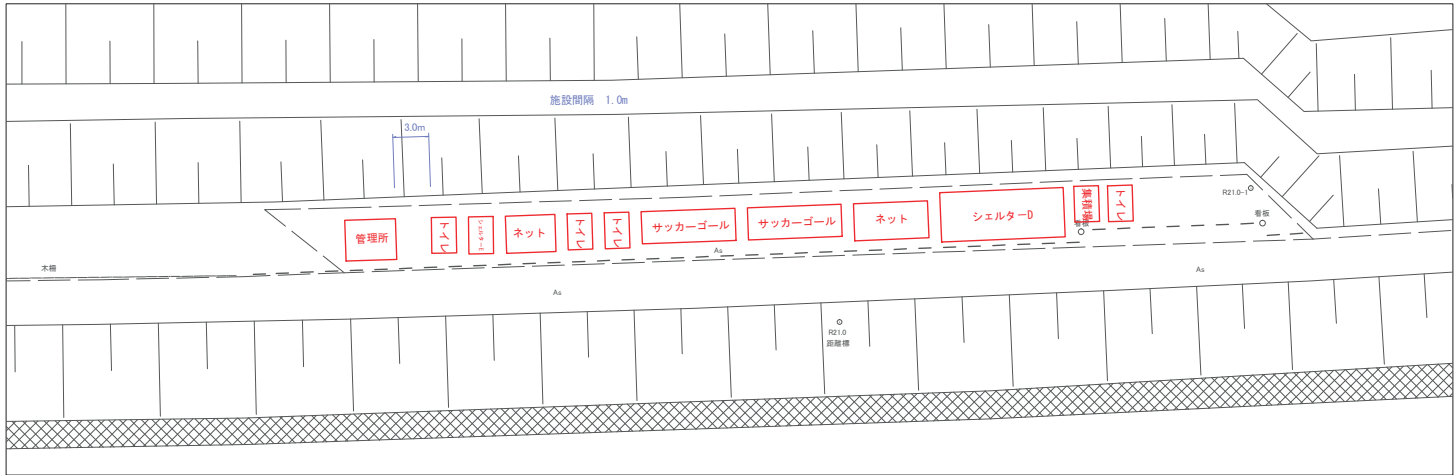
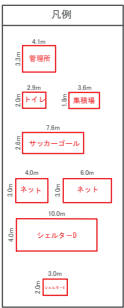


施設撤去仮置場所位置図

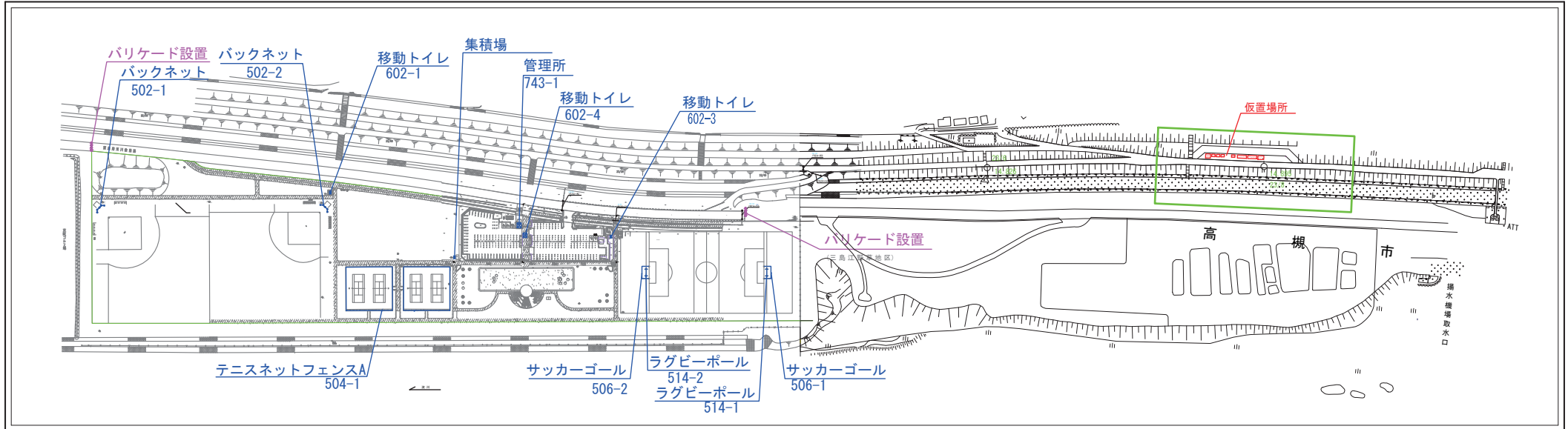


拡大平面図範囲

※シェルター、バック・テニスネットは、飛散の恐れがあるので横断防止柵にロープなどで固定する。



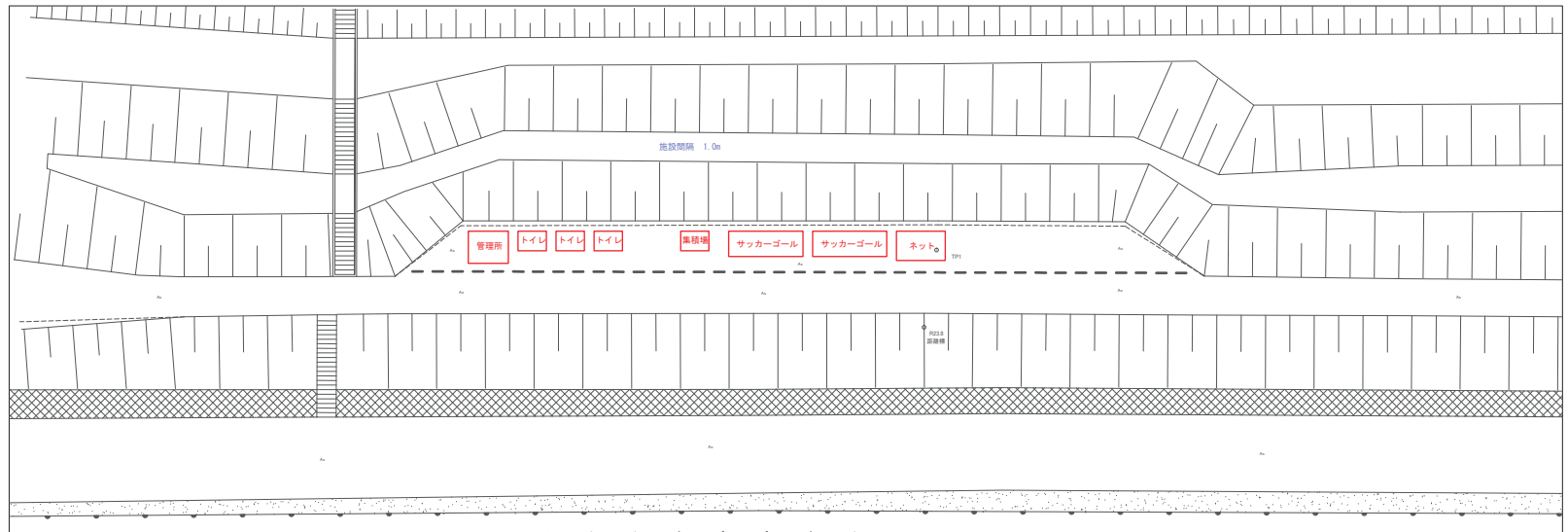
施設撤去仮置場所位置図



拡大平面図範囲

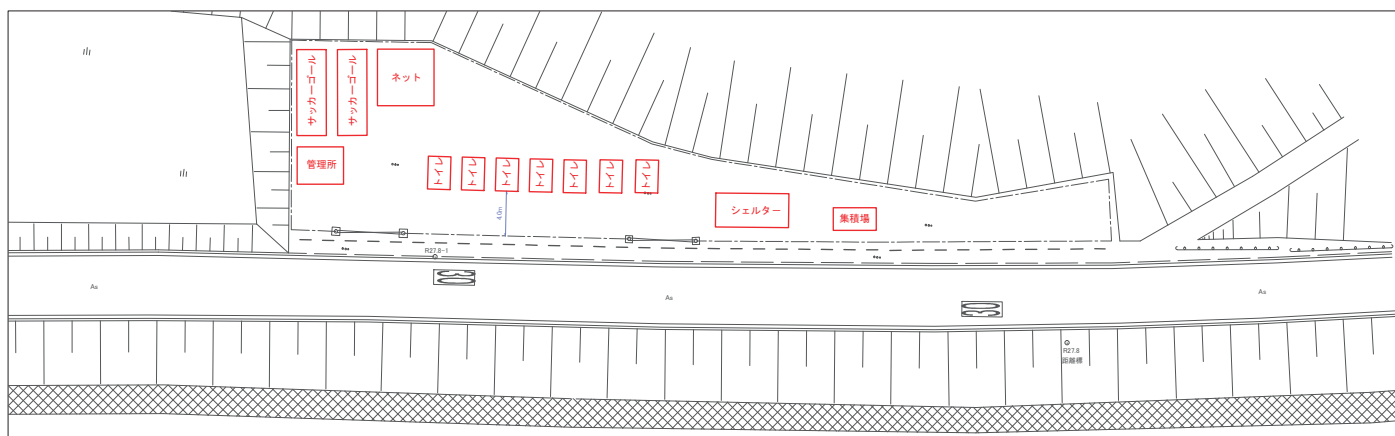
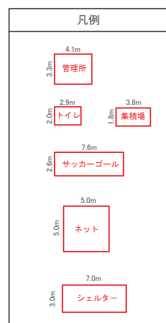
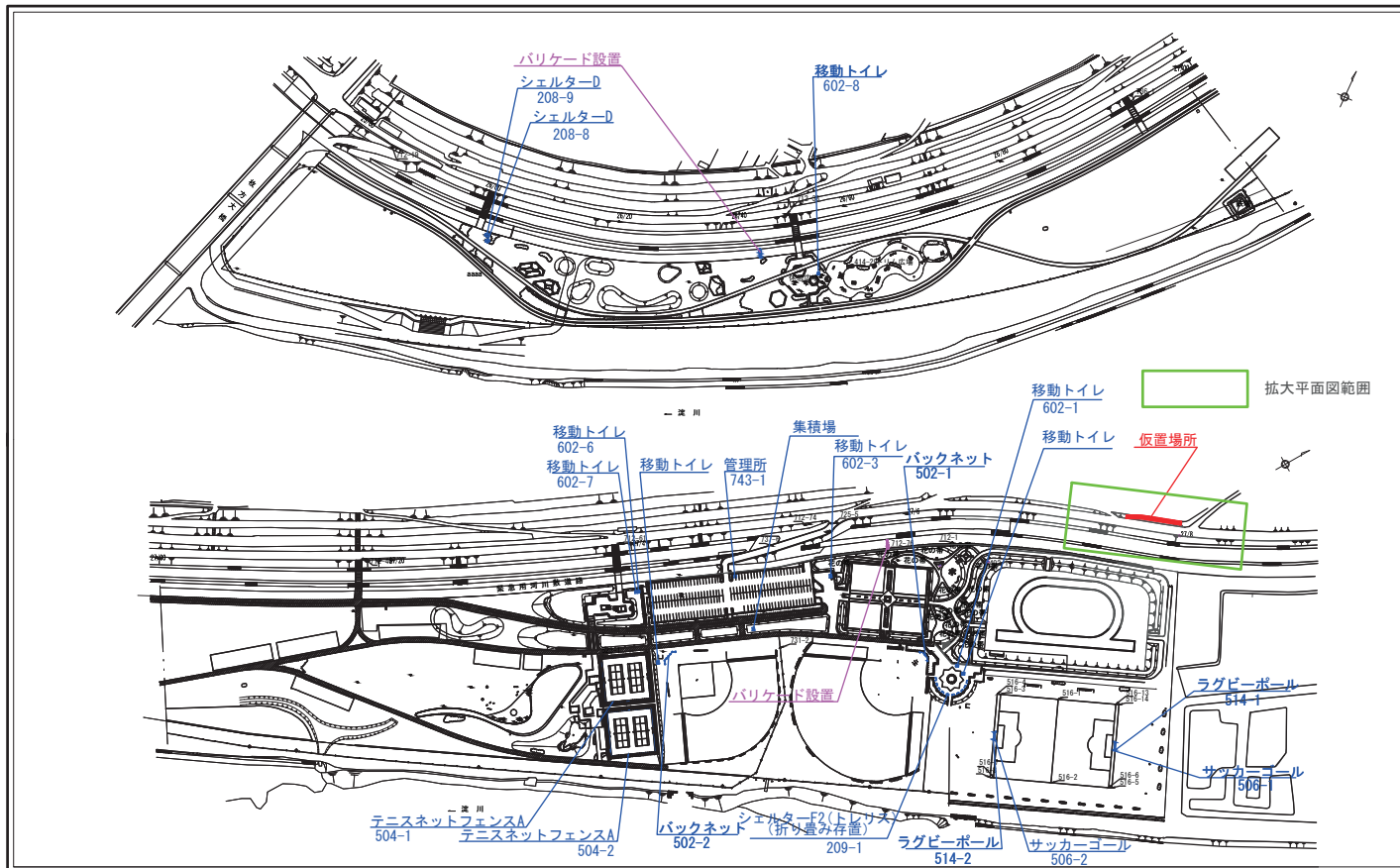
※シェルター、バック・テニスネットは、飛散の恐れがあるので横断防止柵にロープなどで固定する。

凡例	
4.1m	管理所
3.3m	
2.9m	トイレ
2.0m	
7.6m	サッカーゴール
2.6m	
3.6m	集積場
1.8m	
5.0m	ネット
3.0m	

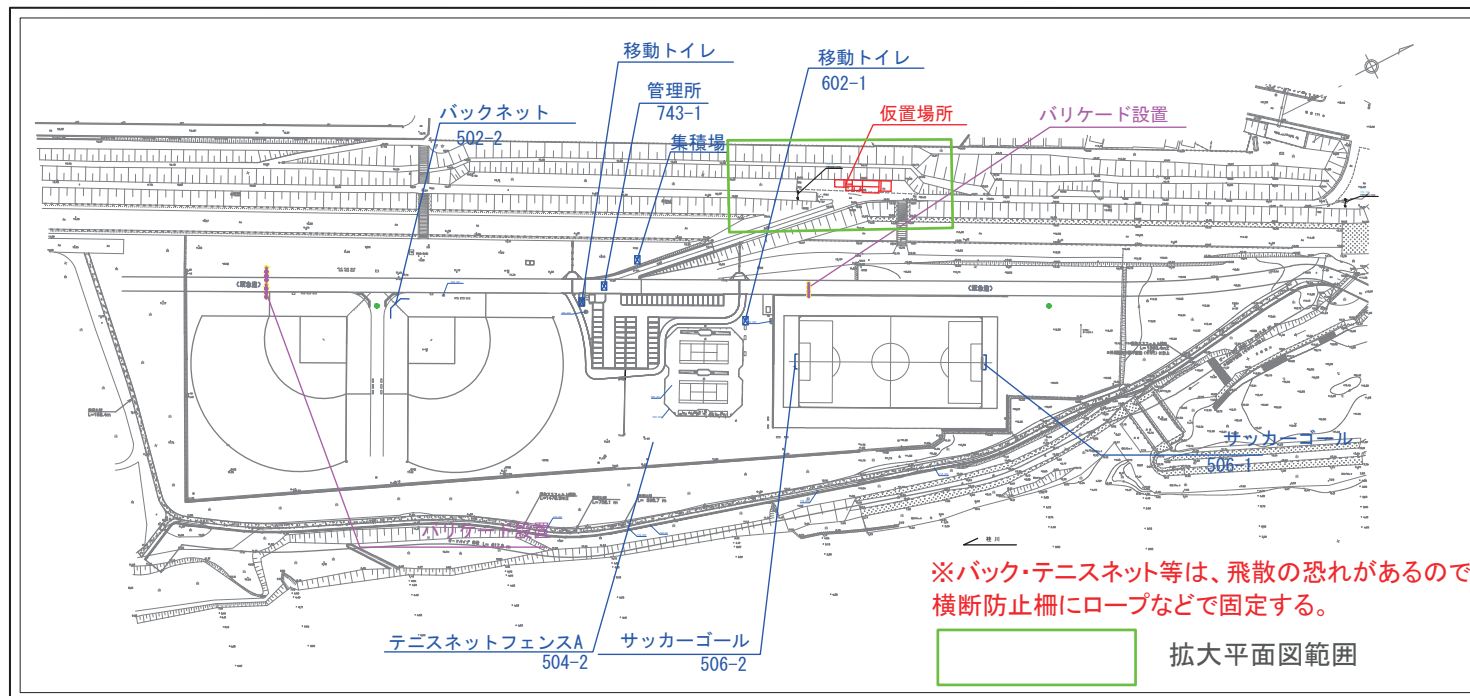


施設撤去仮置場所位置図

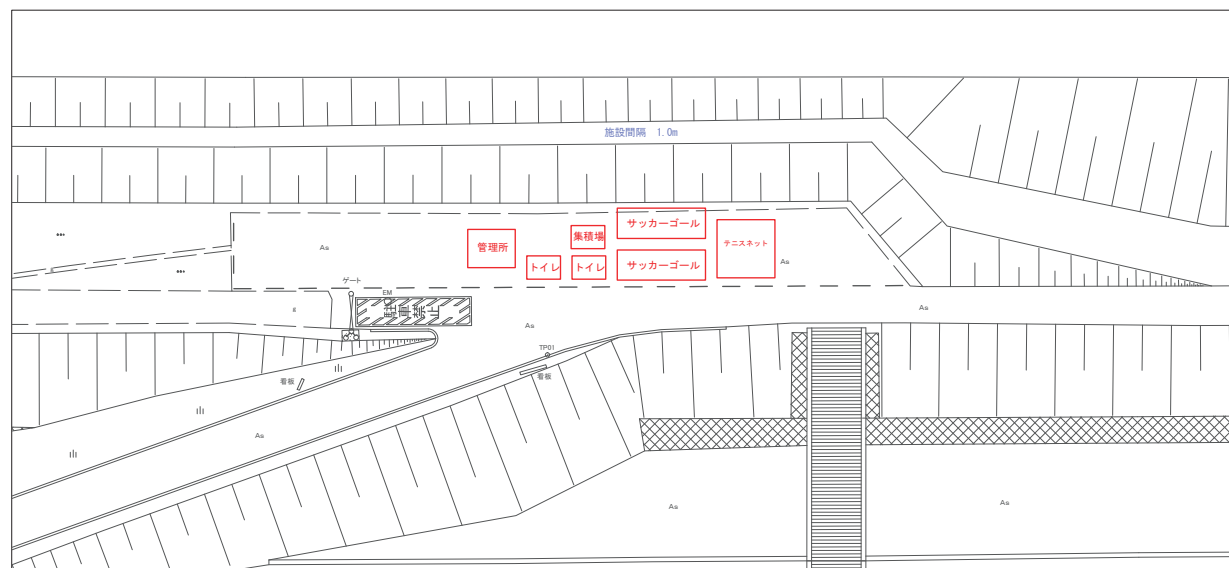
※シェルター、バック・テニスネットは、飛散の恐れがあるのでネットフェンスにロープなどで固定する。




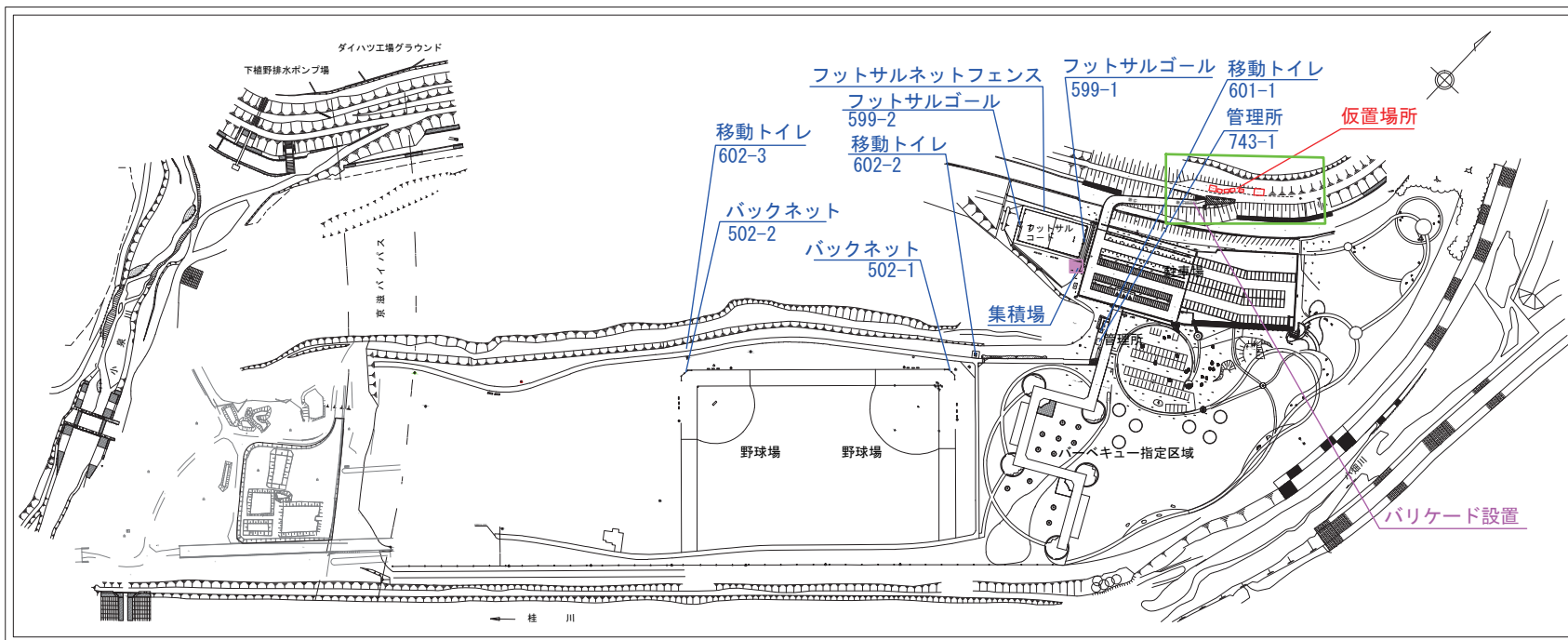
施設撤去仮置場所位置図



凡例	
4.1m	管理所
3.3m	
2.9m	トイレ
2.0m	
3.6m	集積場
1.8m	
7.6m	サッカーゴール
2.6m	
5.0m	テニスネット
5.0m	



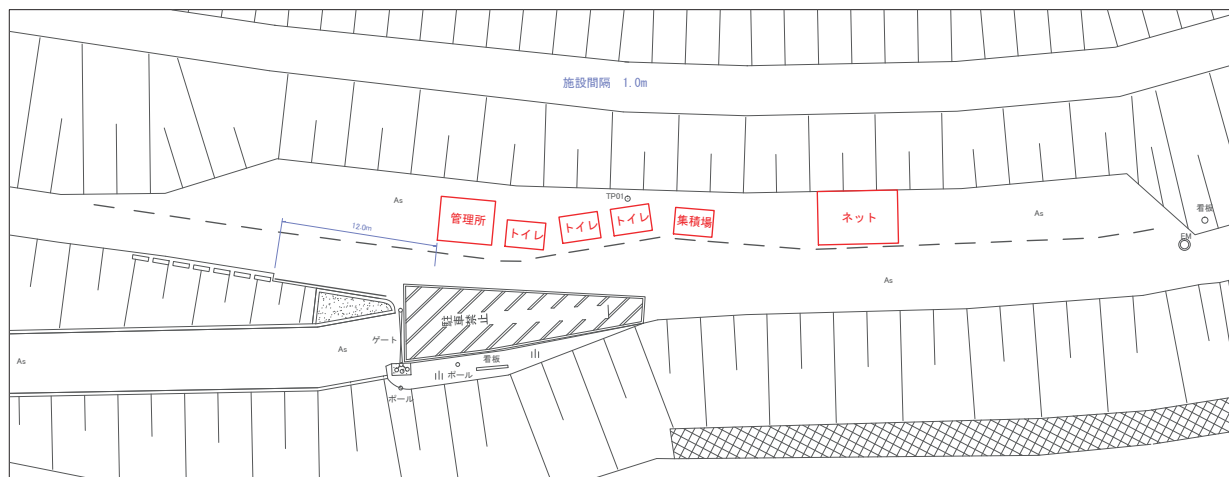
施設撤去仮置場所位置図



拡大平面図範囲

※バック・サッカーネットは、飛散の恐れがあるので横断防止柵にロープなどで固定する。

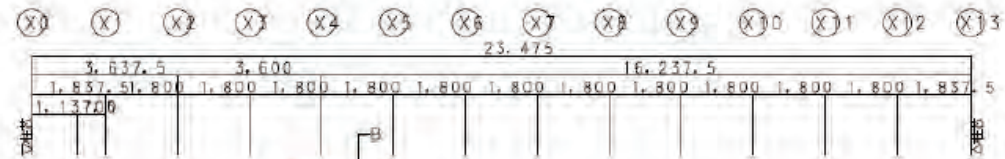
凡例	
4.1m	管理所
3.3m	
2.9m	トイレ
2.0m	
1.8m	集積場
3.6m	
6.0m	ネット
4.0m	



提供施設一覧(建築物)

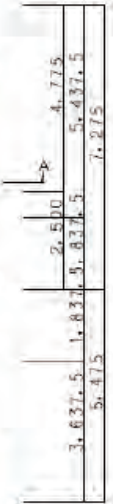
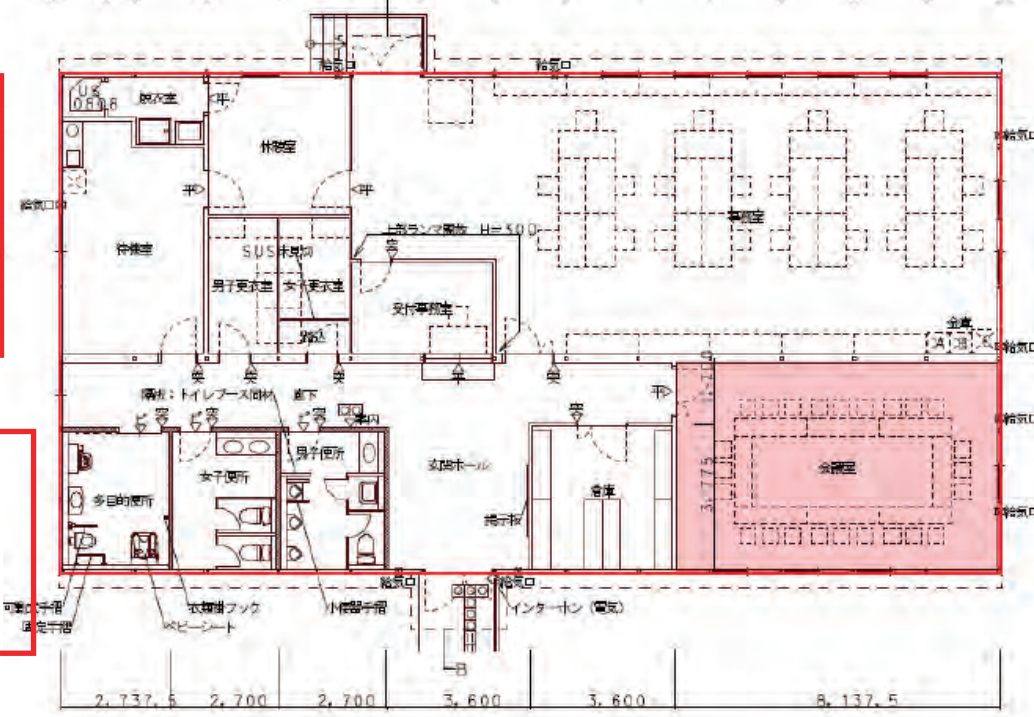
施設名	建築番号	用途	構造	単位	数量	面積	備考
管理施設	1	事務所（守口サービスセンター）	PH-1	棟	1	299.3 m ²	守口地区
管理施設	2	車庫		棟	1	28.1 m ²	守口地区
管理施設	3	倉庫		棟	1	21.1 m ²	守口地区
管理施設	4	事務所（太間サービスセンター）	RC-2	棟	1	230.0 m ²	太間地区
管理施設	5	車庫		棟	1	36.0 m ²	太間地区
管理施設	6	倉庫		棟	1	37.0 m ²	太間地区
管理施設	7	2連倉庫		棟	1	36.0 m ²	太間地区
管理施設	8	3連倉庫		棟	1	53.0 m ²	太間地区
管理施設	9	事務所（鳥飼サービスセンター）	RC-2	棟	1	518.1 m ²	鳥飼下地区
管理施設	10	車庫		棟	1	38.0 m ²	鳥飼下地区
管理施設	11	事務所（庭窪レストセンター）	RC-2	棟	1	145.1 m ²	庭窪河畔地区
管理施設	12	倉庫		棟	1	39.7 m ²	庭窪河畔地区
管理施設	13	事務所（背割堤サービスセンター）	W-1	棟	1	606.2 m ²	背割堤地区
管理施設	14	展望塔（背割堤サービスセンター）	S-2	棟	1	173.0 m ²	背割堤地区

管理事務所図



倉庫
21.1m²

車庫
28.1m²



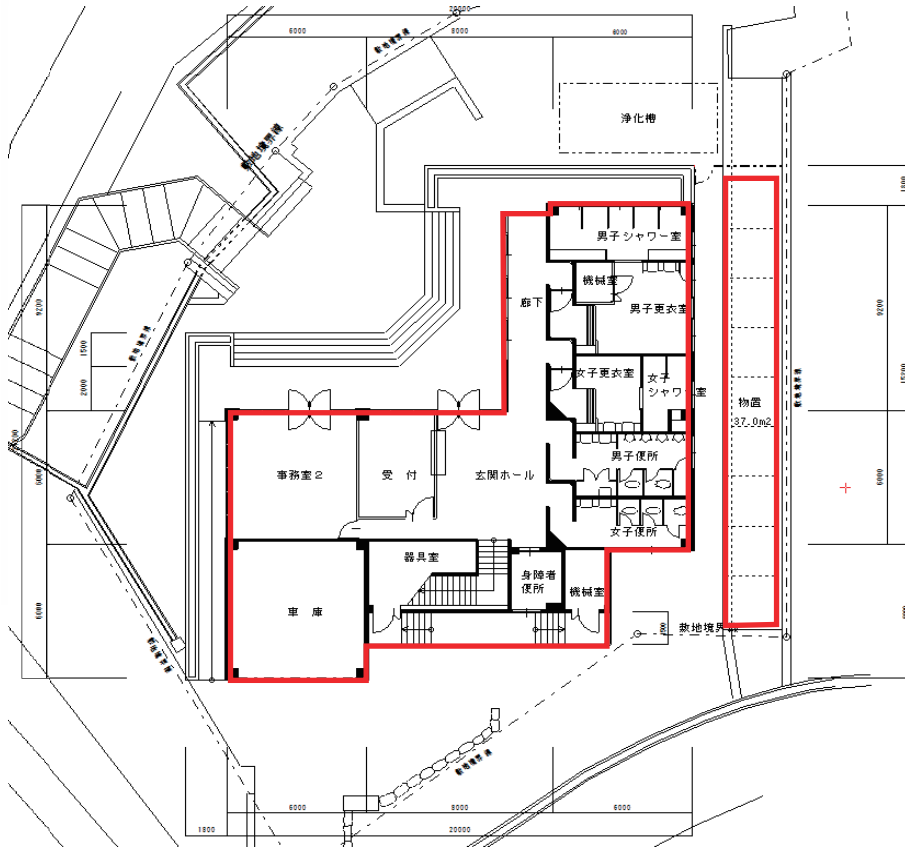
平面図 1/100

- 委託期間貸与部分
- 引継期間貸与部分

1F平面図

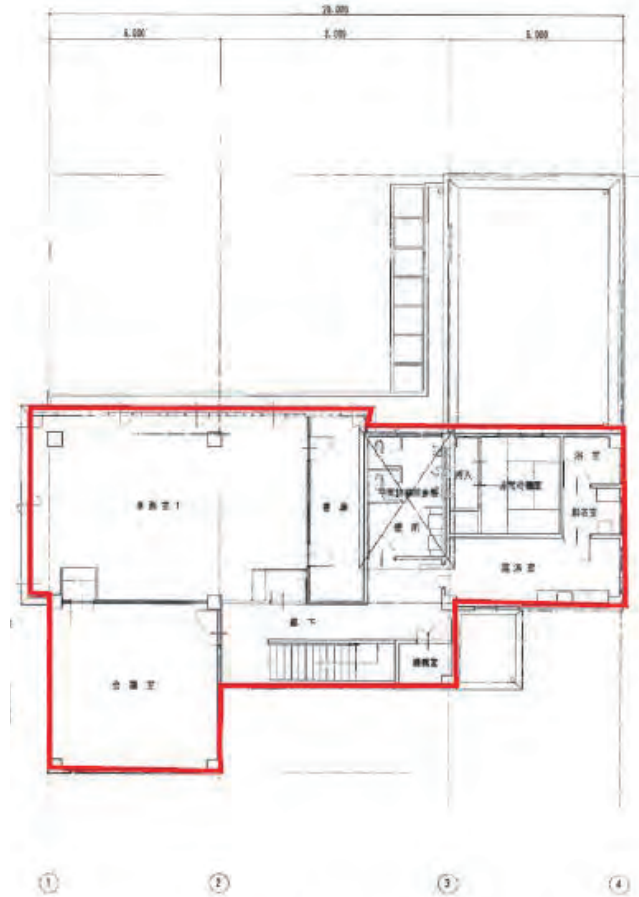
守口サービスセンター

管理事務所図



1F平面図

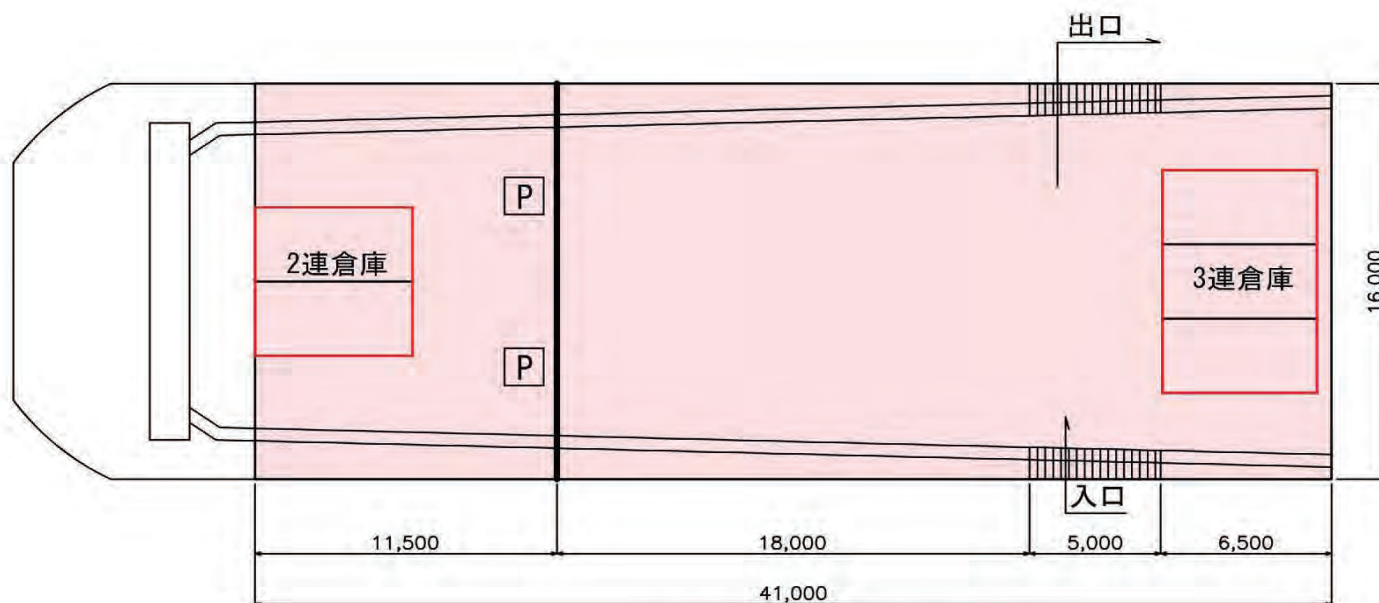
委託期間貸与部分



2F平面図

太間サービスセンター

大阪府道茨木寝屋川線（19号）高架下占用箇所倉庫配置図



占用面積 $A=41.00\text{m} \times 16.00\text{m} = 656.00\text{m}^2$



委託期間貸与部分

太間サービスセンター

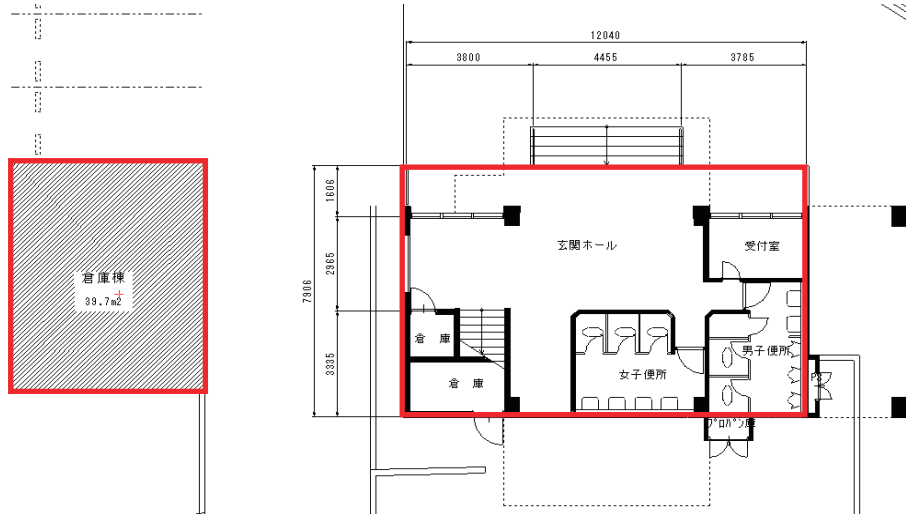
管理事務所図



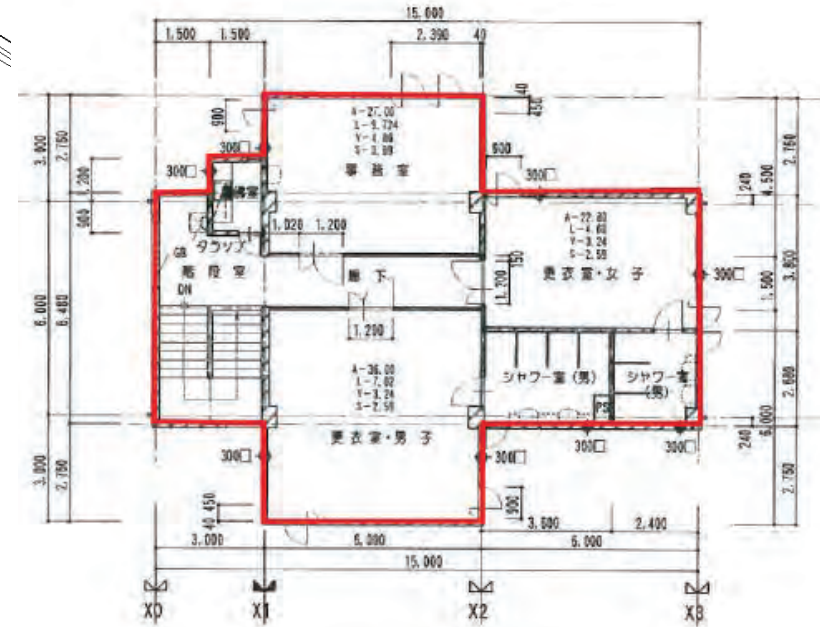
委託期間貸与部分

鳥飼サービスセンター

管理事務所図



1F平面図

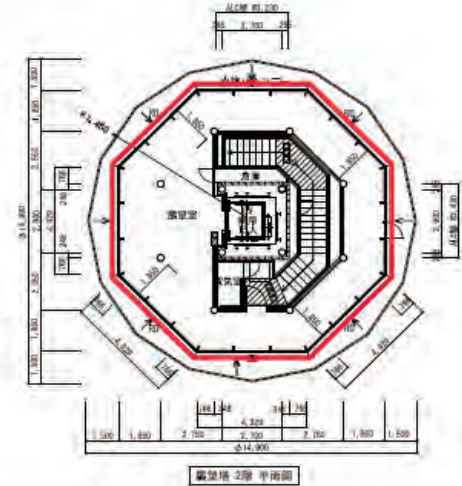
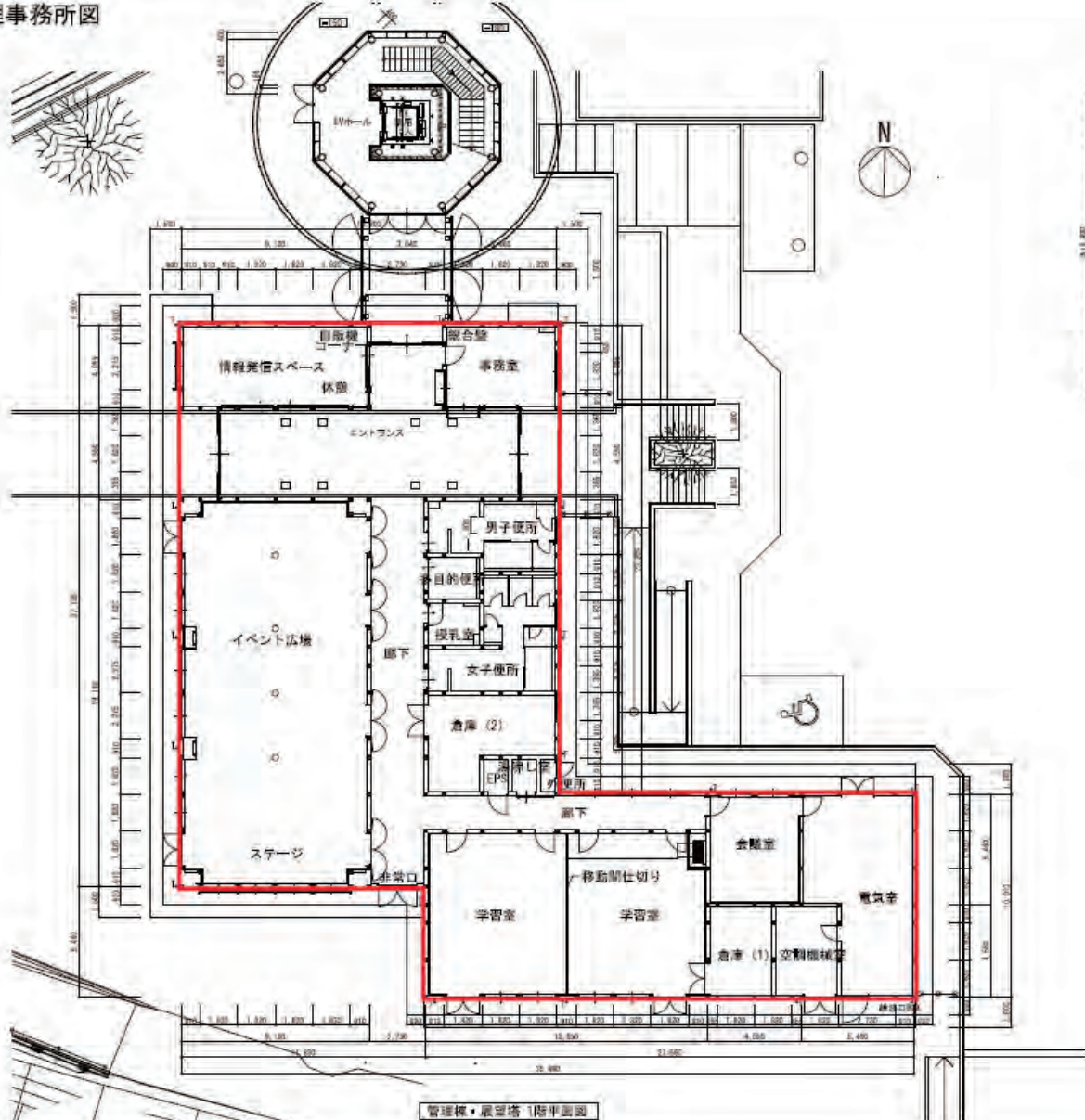


2F平面図

委託期間貸与部分

庭窪レストセンター

管理事務所図



委託期間貸与部分

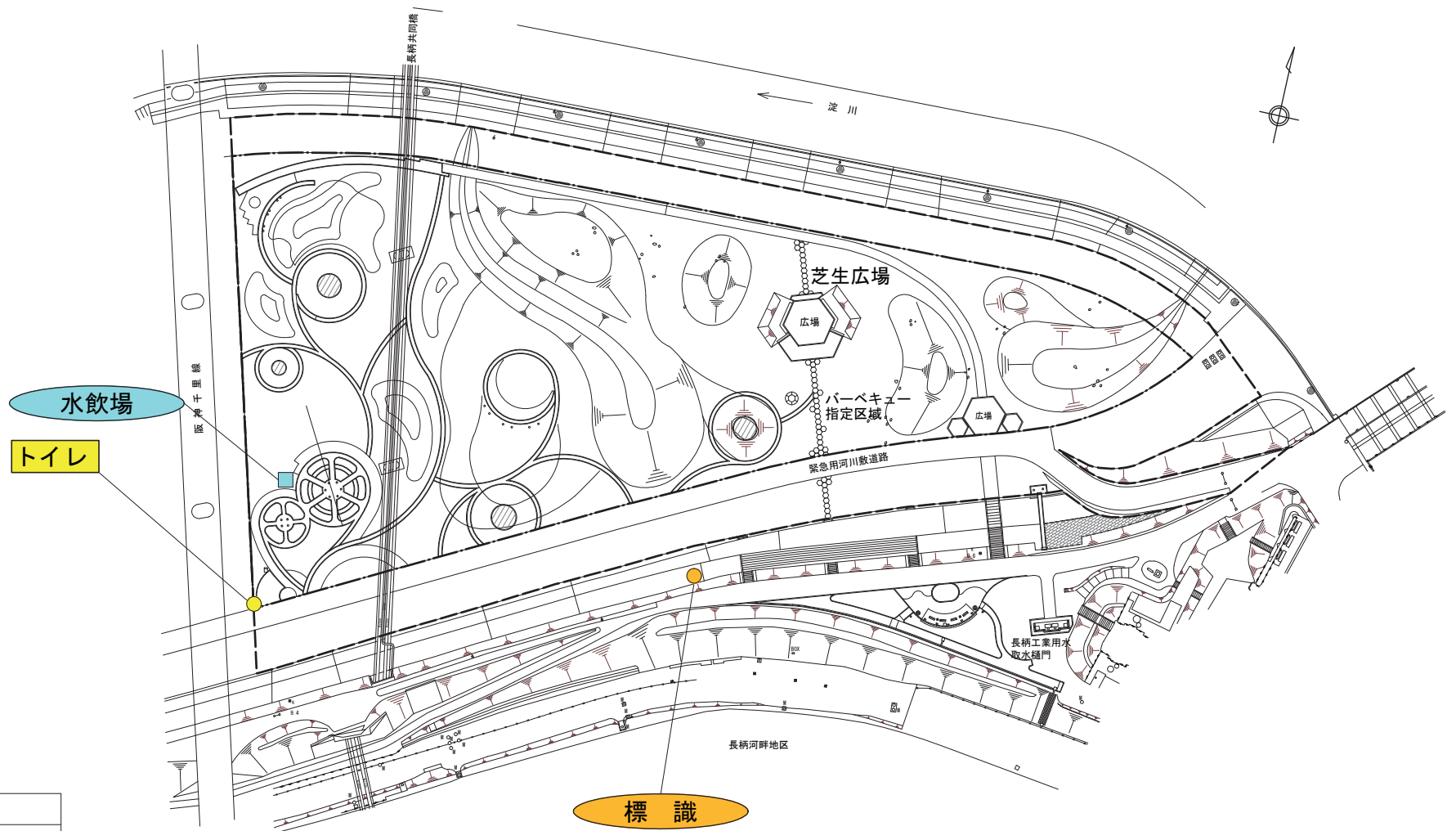
背割堤サービスセンター

提供施設一覧（機械器具等）

番号	品目	規格	単位	数量	設置場所
1	小型トラック	ワゴン(1,800cc)	台	1	守口サービスセンター

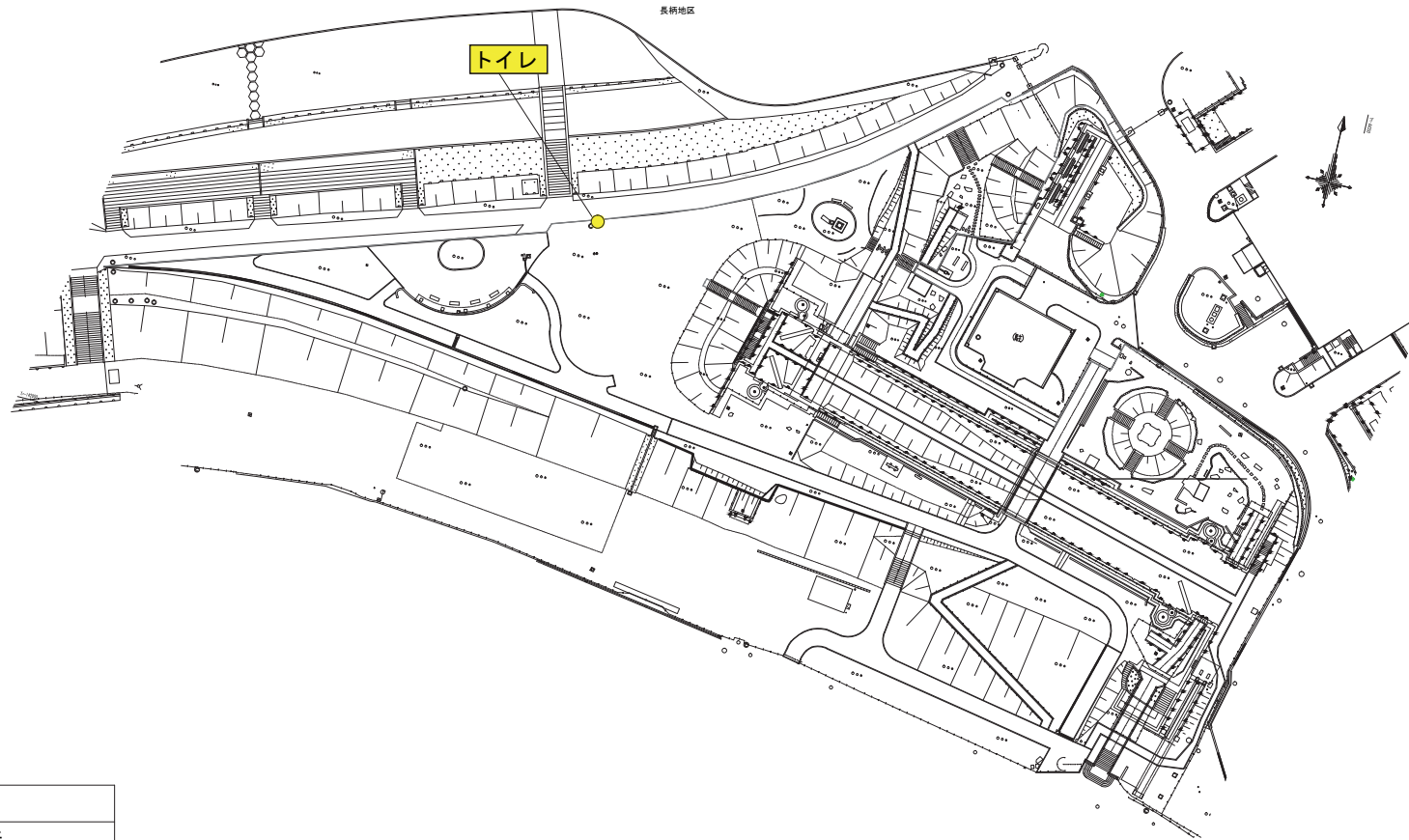
園内施設位置図

園内施設位置図



凡 例	
	管理所
	休憩施設等
	トイレ
	水飲場
	手洗場
	遊具
	標識

園内施設位置図

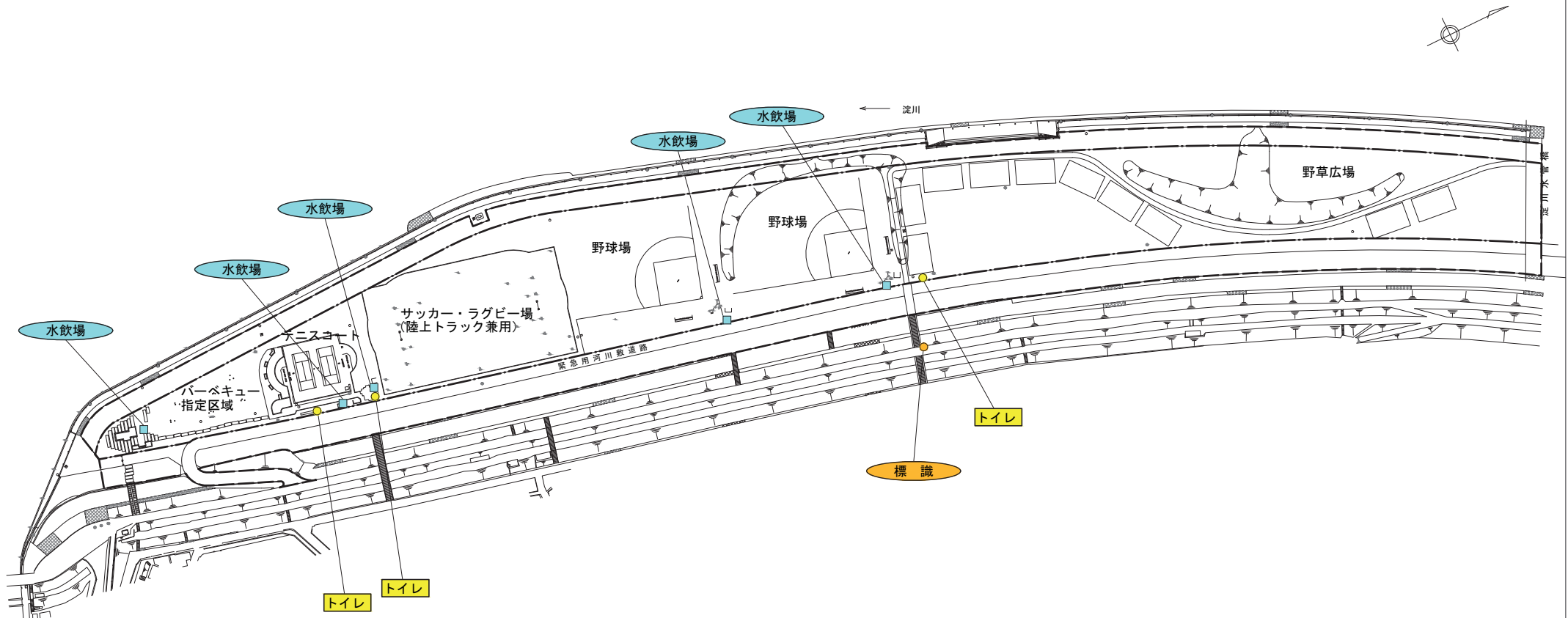


凡 例	
	管理所
	休憩施設等
	トイレ
	水飲場
	手洗場
	遊具
	標識



4. 長柄河畔地区

園内施設位置図

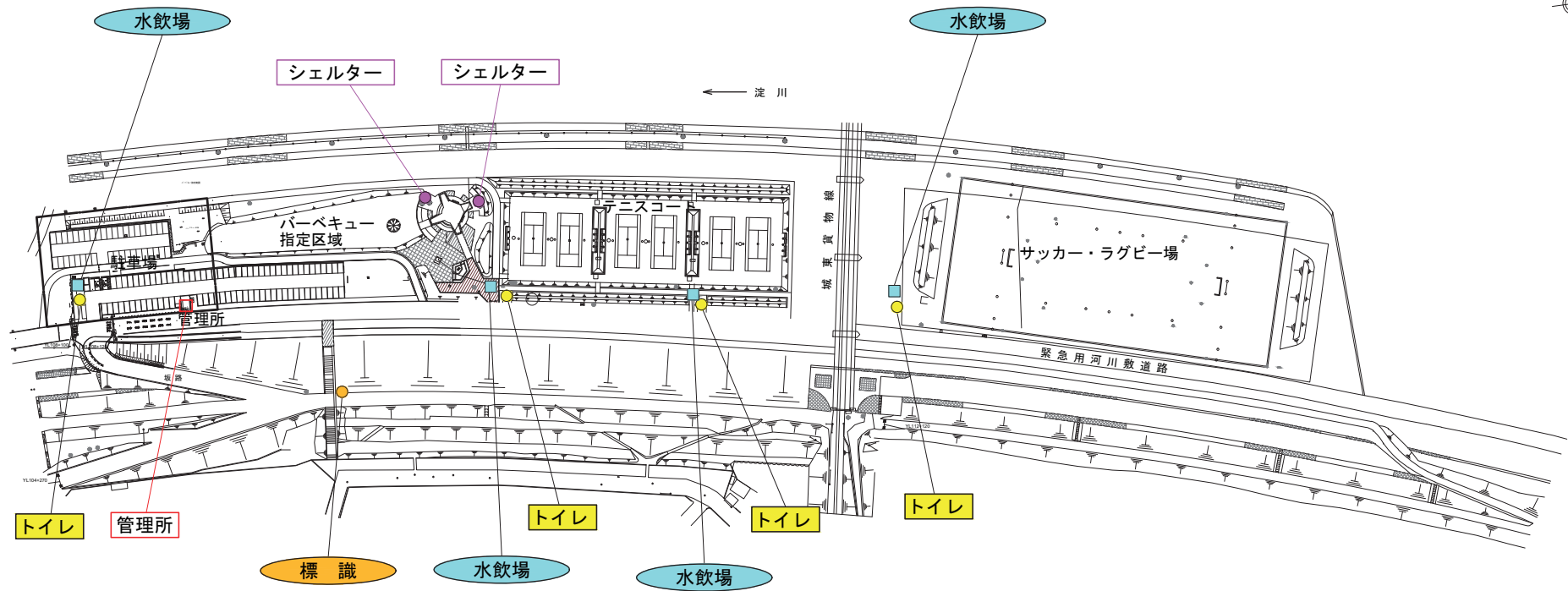


凡 例	
	管理所
	休憩施設等
	トイレ
	水飲場
	手洗場
	遊具
	標識

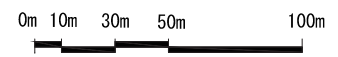
0m 10m 30m 50m 100m

5. 毛馬地区

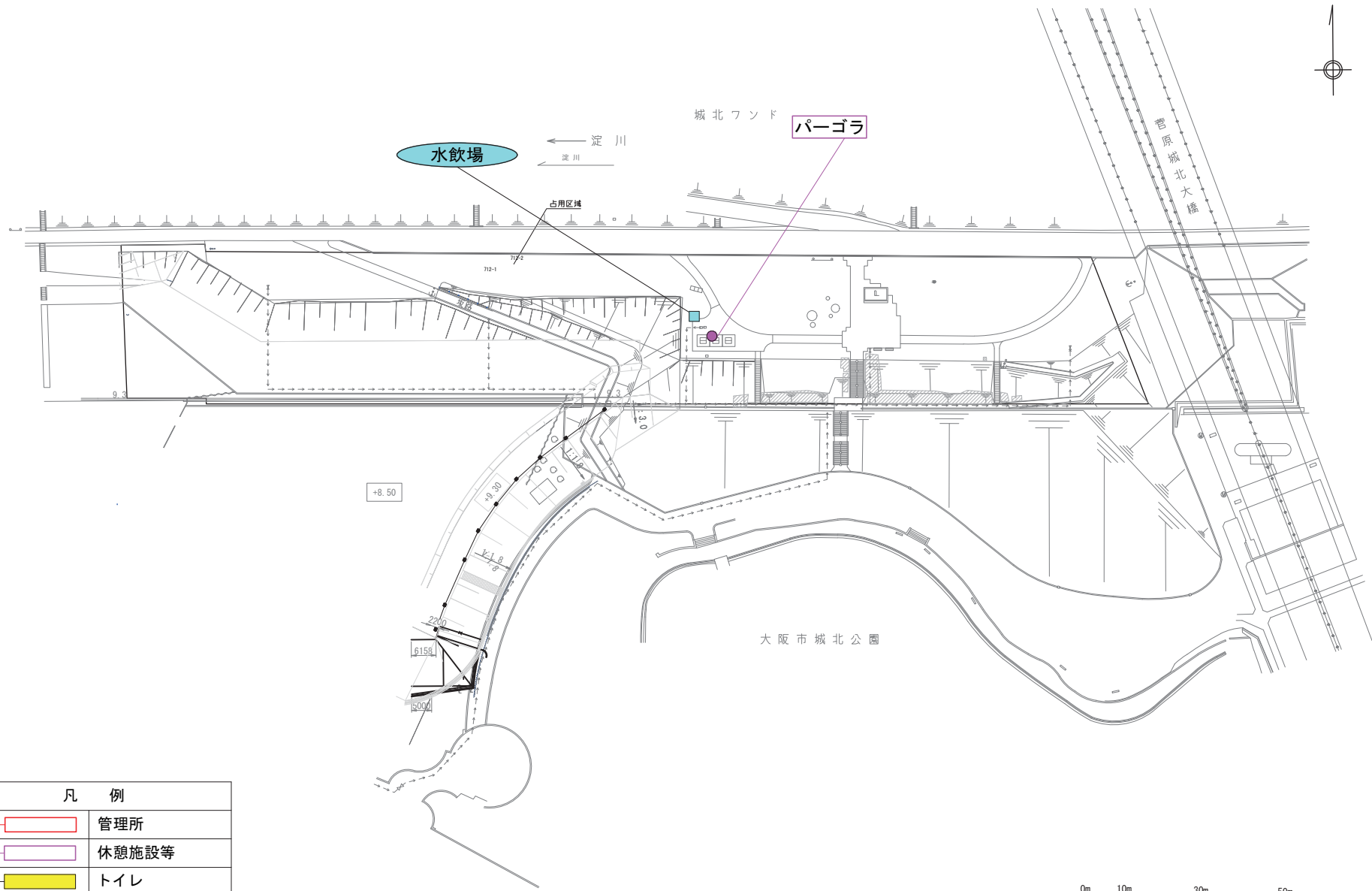
園内施設位置図



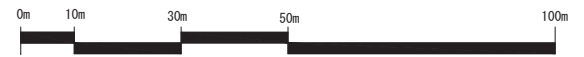
凡 例	
	管理所
	休憩施設等
	トイレ
	水飲場
	手洗場
	遊具
	標識



園内施設位置図



凡 例	
	管理所
	休憩施設等
	トイレ
	水飲場
	手洗場
	遊具
	標識



7. 城北河畔地区