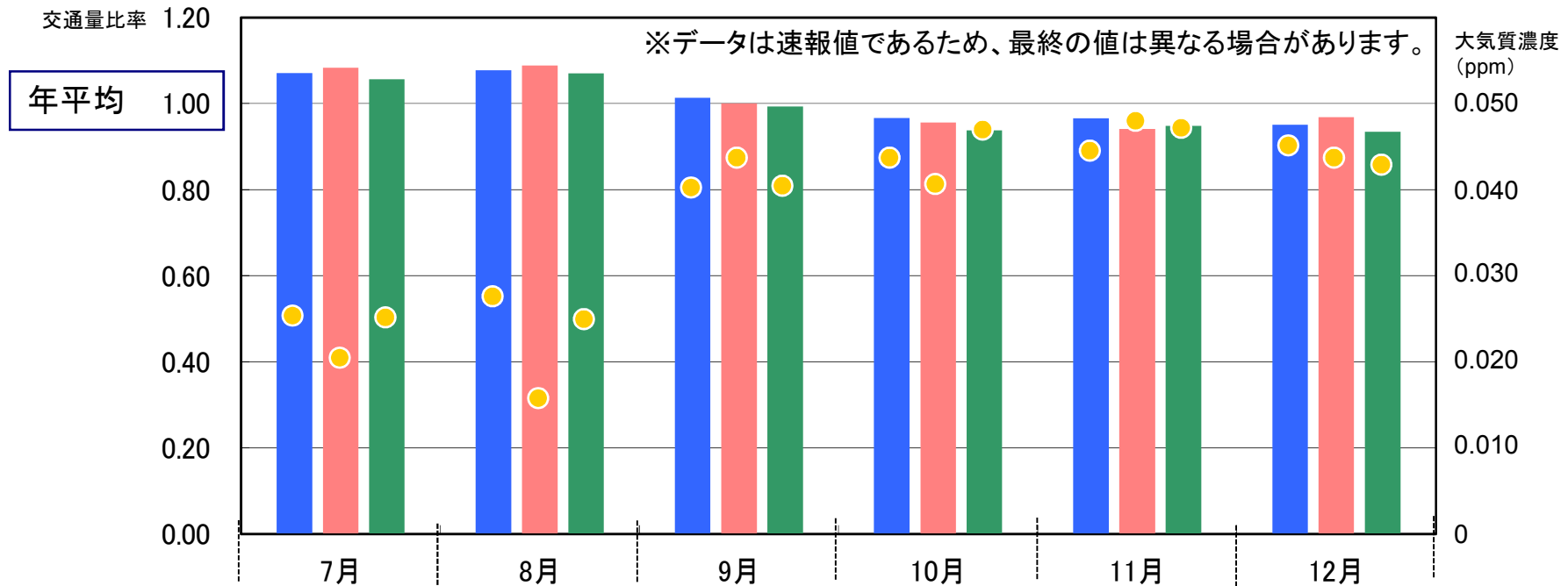


五十日・週末における大気質濃度と大型車交通量比率の推移(H25. 7~12)

(東本町交差点局)

- ・H25年7月～12月の平日における大気情報(高濃度※)提供日は74日(期間の平日は111日:欠測日、盆・年末15日間除く)
- ・五十日、週末では延べ29日(期間の五十日、週末は延べ45日:欠測日3日間除く)
- ・大気情報(高濃度※)提供日の頻度は、交通量の多い夏季(7・8月)より、秋～冬(9～12月)が高い。

※ 高濃度:1時間平均値が0.050ppm～0.060ppm以上



	7月			8月			9月			10月			11月			12月		
	平日	五十日	週末	平日	五十日	週末	平日	五十日	週末	平日	五十日	週末	平日	五十日	週末	平日	五十日	週末
該当日数	22日	4日	4日	17日	3日	4日	19日	5日	4日	16日	2日	2日	20日	4日	5日	17日	4日	4日
大気情報(高濃度)提供日数	7日	0日	2日	7日	0日	1日	15日	5日	4日	14日	1日	2日	16日	4日	5日	15日	2日	3日
NO ₂ 日平均値(ppm)	0.025	0.020	0.024	0.027	0.015	0.024	0.040	0.043	0.040	0.043	0.040	0.046	0.044	0.048	0.047	0.045	0.043	0.042

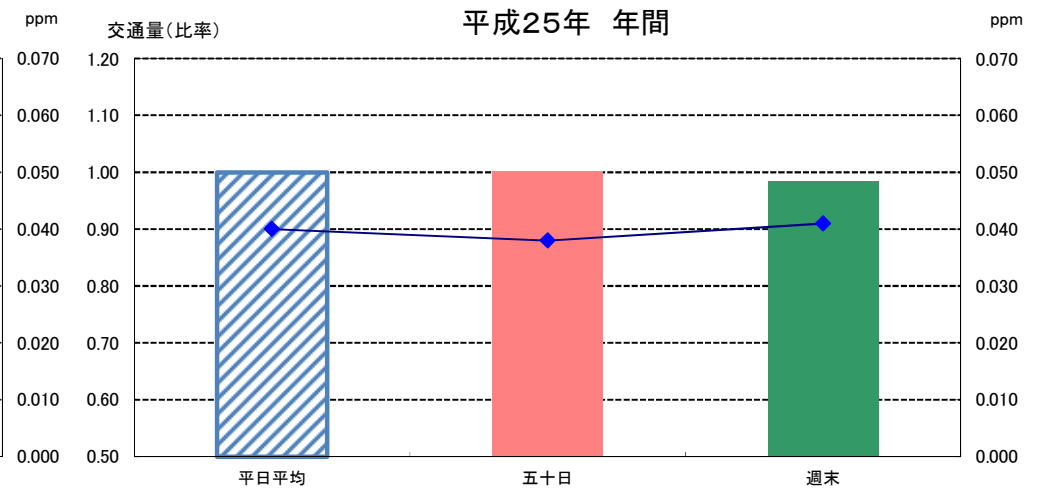
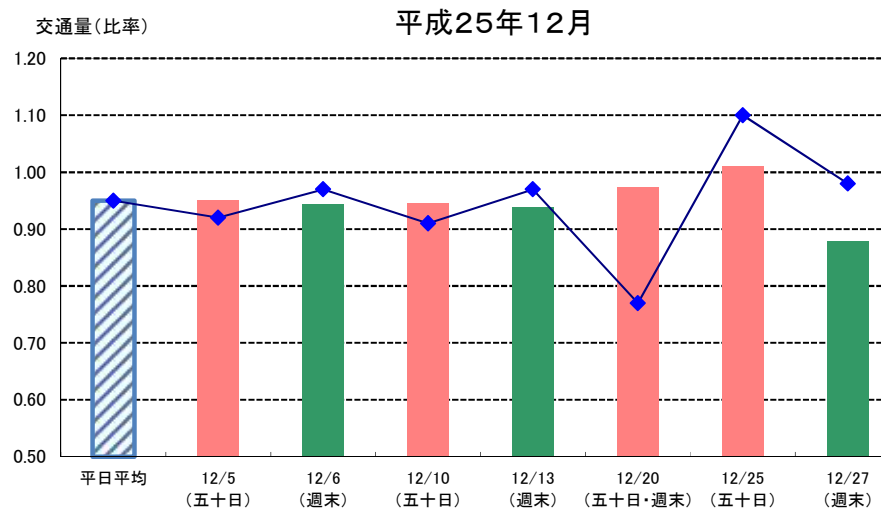
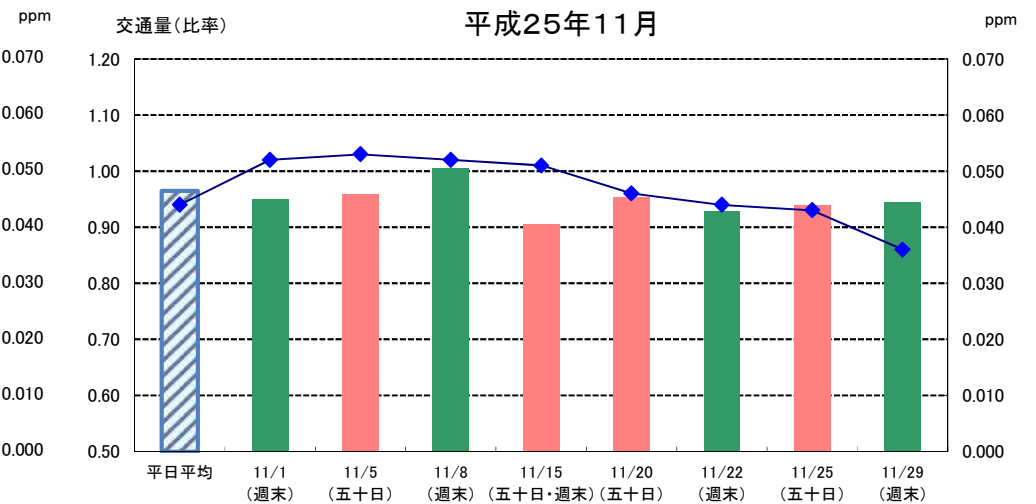
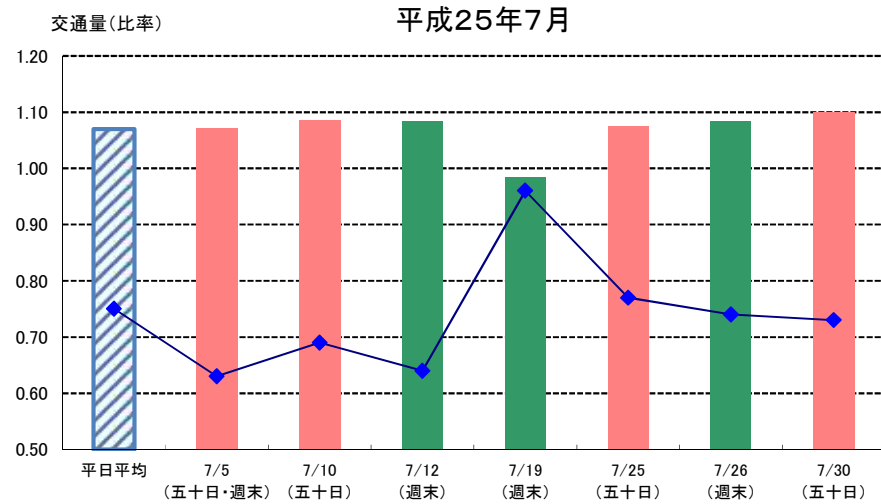
■ 平日平均 ■ 五十日平均(平日) ■ 週末平均(休日前) ● NO₂日平均値大気質濃度

※交通量比率は東本町(辰巳橋)における月平均交通量(平日)／年平均交通量(平日)

五十日・週末における大気質濃度と大型車交通量比率の推移 (東本町交差点局)

五十日・週末における大気質濃度と大型車交通量比率(H25.7月、11月、12月及び年間)

※データは速報値であるため、最終の値は異なる場合があります。



平日平均
 五十日
 週末(休日前)
 NO₂日平均値

※交通量比率は東本町(辰巳橋)における年平均交通量(平日)に対する比率