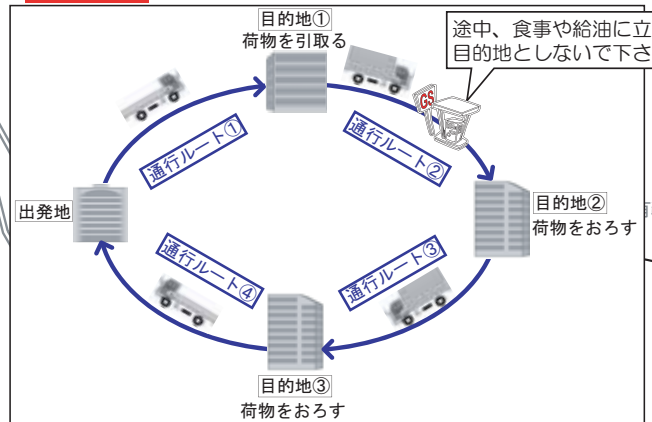


図A 出発地～目的地と利用した道路区間（国道43号、国道2号、阪神高速など）

未定稿

記入例



目的地③
神戸市長田区

表の記入方法

- 調査日にあなたが運行した出発地・目的地を以下から選びご記入下さい。
 1. 尼崎市南部 (国道2号以南)
 2. 尼崎市北部 (国道2号以北)
 3. 西宮市・芦屋市
 4. 神戸市 (灘区・東灘区・中央区)
 5. その他の神戸市
 6. 大阪市 (西淀川区・港区・此花区・大正区・住之江区)
 7. その他の大阪市
 8. 三田市・宝塚市・伊丹市・川西市・猪名川町
 9. 丹波・但馬地域
 10. 淡路島・四国
 11. 明石市など、その他の兵庫県・岡山・鳥取以西
 12. 大阪府以東
- 出発地～目的地までの間に国道43号のどの交差点～どの交差点を通行しましたか。
国道43号の沿道からの直接の出入りも含めて、最寄りの交差点を途中 ①～②8 から選択してください。
- 出発地～目的地までの間に国道2号のどの交差点～どの交差点を通行しましたか。
国道2号の沿道からの直接の出入りも含めて、最寄りの交差点を途中 ②9～⑤6 から選択してください。
- 出発地～目的地までの間に通行した、有料道路の区間
通行されたIC・ランプを途中の あ～ほ から選択してください。阪神高速神戸線と湾岸線を乗継がれた場合には、そのランプの記号を () にご記入ください。図中にIC・ランプ名がない場合は、直接IC・ランプ名をご記入ください。

地図上に示したような通行を行った場合、回答欄の記入はこのようになります。
※地図上にルートを入力する必要はありません。

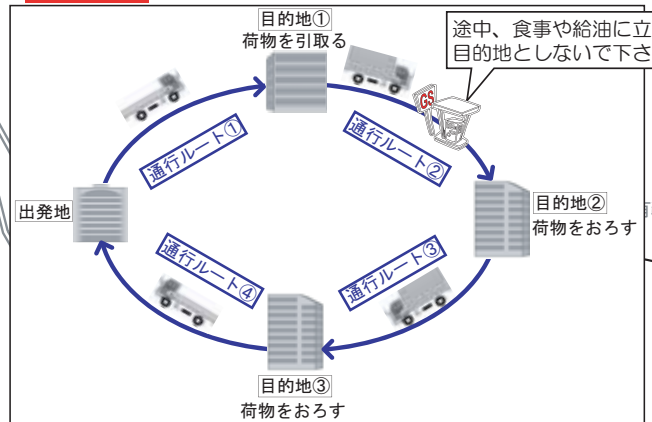
通行ルート番号	出発地	目的地	出発時刻	到着時刻	国道43号の利用区間	国道2号の利用区間	利用した有料道路	
							入口IC・入ランプ	出口IC・出ランプ
1	6	1	6 時台	6 時台	3 → 9	→	()	()
2	1	3	7 時台	8 時台	→	→	え ()	() <
3	3	5	9 時台	10 時台	20 → 22	→	け ()	() 湊川
4	5	6	15 時台	16 時台	28 → 27	→	湊川 (さ)	(は) そ
5			時台	時台	→	→	()	()
6			時台	時台	→	→	()	()
7			時台	時台	→	→	()	()
8			時台	時台	→	→	()	()
9			時台	時台	→	→	()	()
10			時台	時台	→	→	()	()

回答欄

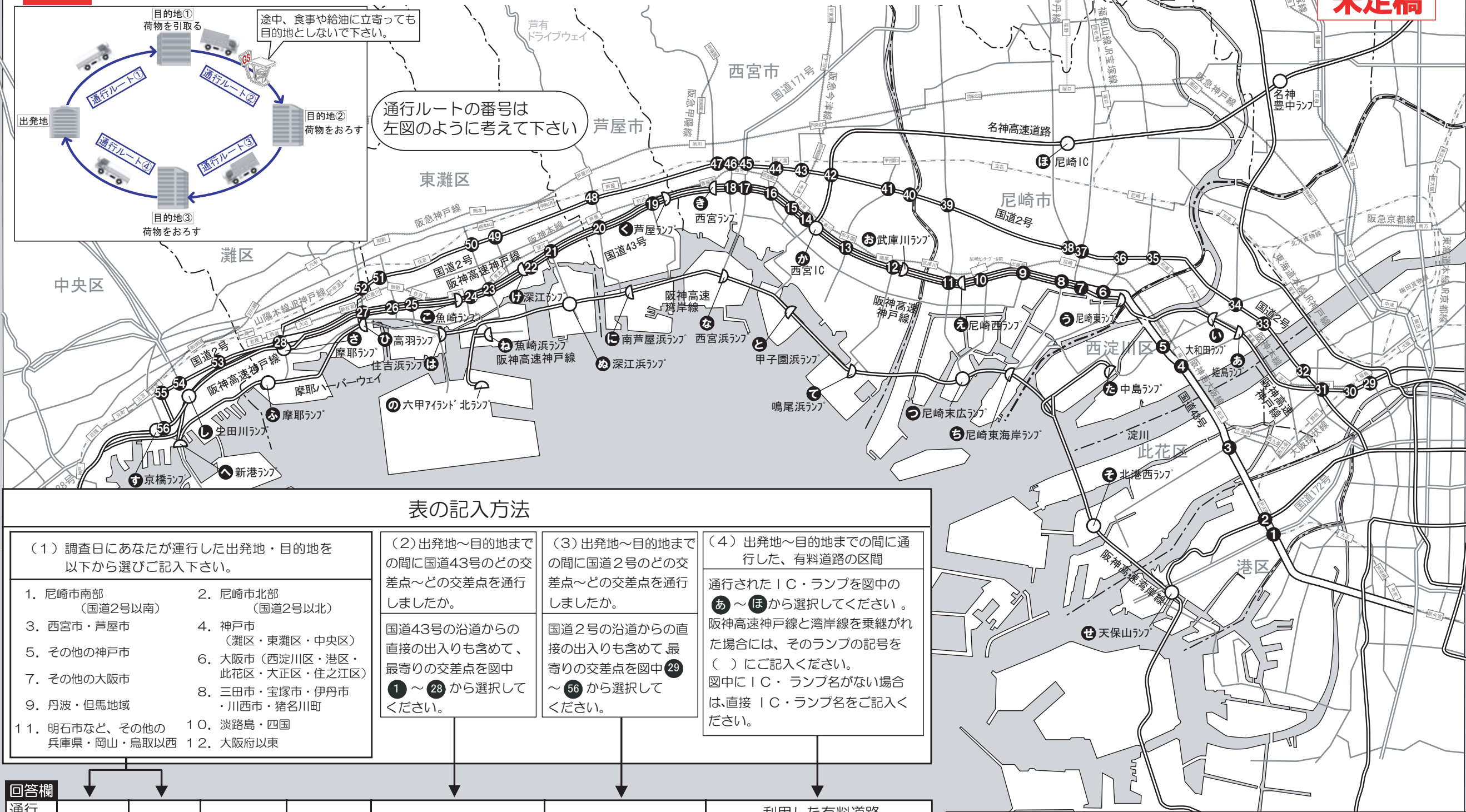
- 主要な交差点名
- <国道43号>
- ① 市岡元町3交差点
 - ② 弁天町駅前交差点
 - ③ 梅香交差点
 - ④ 福町交差点
 - ⑤ 大和田西交差点
 - ⑥ 東本町交差点
 - ⑦ 西本町交差点
 - ⑧ 五合橋交差点
 - ⑨ 出屋敷交差点
 - ⑩ 道意交差点
 - ⑪ 武庫川交差点
 - ⑫ 鳴尾交差点
 - ⑬ 甲子園交差点
 - ⑭ 西宮竹ヶ交差点
 - ⑮ 今津交差点
- <国道2号>
- ⑯ 染殿交差点
 - ⑰ 西宮本町交差点
 - ⑱ 戒野交差点
 - ⑲ 打出交差点
 - ⑳ 精道交差点
 - ㉑ 深江交差点
 - ㉒ 青木交差点
 - ㉓ 瀬戸交差点
 - ㉔ 覚浄寺交差点
 - ㉕ 東御影交差点
 - ㉖ 浜中交差点
 - ㉗ 東明交差点
 - ㉘ 岩屋交差点
 - ㉙ 浄正橋交差点
 - ㉚ 福島4交差点
 - ㉛ 野田阪神前交差点
 - ㉜ 中海老江交差点
 - ㉝ 野里交差点
 - ㉞ 歌島橋交差点
 - ㉟ 東長洲交差点
 - ㊱ 福川橋交差点
 - ㊲ 玉江橋交差点
 - ㊳ 十間交差点
 - ㊴ 西大島交差点
 - ㊵ 武庫川大橋西詰交差点
 - ㊶ 上甲子園交差点
 - ㊷ 津門交差点
 - ㊸ 北今津交差点
 - ㊹ 東川交差点
 - ㊺ 札場筋交差点
 - ㊻ 産所町交差点
 - ㊼ 神楽町交差点
 - ㊽ 業平橋交差点
 - ㊾ 本山中町4南交差点
 - ㊿ 田中交差点
 - ㊽① 御影中前交差点
 - ㊽② 徳井交差点
 - ㊽③ 春日野交差点
 - ㊽④ 生田川交差点
 - ㊽⑤ 三宮東交差点
 - ㊽⑥ 税関前交差点

図A 出発地～目的地と利用した道路区間（国道43号、国道2号、阪神高速など）

未定稿



通行ルートの番号は左図のように考えて下さい



表の記入方法

- (1) 調査日にあなたが運行した出発地・目的地を以下から選びご記入下さい。
 - 1. 尼崎市南部 (国道2号以南)
 - 2. 尼崎市北部 (国道2号以北)
 - 3. 西宮市・芦屋市
 - 4. 神戸市 (灘区・東灘区・中央区)
 - 5. その他の神戸市
 - 6. 大阪市 (西淀川区・港区・此花区・大正区・住之江区)
 - 7. その他の大阪市
 - 8. 三田市・宝塚市・伊丹市・川西市・猪名川町
 - 9. 丹波・但馬地域
 - 10. 淡路島・四国
 - 11. 明石市など、その他の兵庫県・岡山・鳥取以西
 - 12. 大阪府以東
- (2) 出発地～目的地までの間に国道43号のどの交差点～どの交差点を通行しましたか。

国道43号の沿道からの直接の出入りも含めて、最寄りの交差点を图中 ①～②8 から選択してください。
- (3) 出発地～目的地までの間に国道2号のどの交差点～どの交差点を通行しましたか。

国道2号の沿道からの直接の出入りも含めて、最寄りの交差点を图中 ②9～⑤6 から選択してください。
- (4) 出発地～目的地までの間に通行した、有料道路の区間

通行されたIC・ランプを图中的 ①～③から選択してください。阪神高速神戸線と湾岸線を乗継がれた場合には、そのランプの記号を () にご記入ください。图中にIC・ランプ名がない場合は、直接IC・ランプ名をご記入ください。

通行ルート番号	出発地	目的地	出発時刻	到着時刻	国道43号の利用区間	国道2号の利用区間	利用した有料道路	
							入口IC・入ランプ	出口IC・出ランプ
1			時台	時台	→	→	()	()
2			時台	時台	→	→	()	()
3			時台	時台	→	→	()	()
4			時台	時台	→	→	()	()
5			時台	時台	→	→	()	()
6			時台	時台	→	→	()	()
7			時台	時台	→	→	()	()
8			時台	時台	→	→	()	()
9			時台	時台	→	→	()	()
10			時台	時台	→	→	()	()

- 主要な交差点名
- <国道43号>
 - ① 市岡元町3交差点
 - ② 弁天町駅前交差点
 - ③ 梅香交差点
 - ④ 福町交差点
 - ⑤ 大和田西交差点
 - ⑥ 東本町交差点
 - ⑦ 西本町交差点
 - ⑧ 五合橋交差点
 - ⑨ 出屋敷交差点
 - ⑩ 道意交差点
 - ⑪ 武庫川交差点
 - ⑫ 鳴尾交差点
 - ⑬ 甲子園交差点
 - ⑭ 西宮1ヶ交差点
 - ⑮ 今津交差点
 - ⑯ 染殿交差点
 - ⑰ 西宮本町交差点
 - ⑱ 戒香交差点
 - ⑲ 打出交差点
 - ⑳ 精道交差点
 - ㉑ 深江交差点
 - ㉒ 青木交差点
 - ㉓ 瀬戸交差点
 - ㉔ 覚浄寺交差点
 - ㉕ 東御影交差点
 - ㉖ 浜中交差点
 - ㉗ 東明交差点
 - ㉘ 岩屋交差点
 - <国道2号>
 - ㉙ 浄正橋交差点
 - ⑳ 福島4交差点
 - ㉑ 野田阪神前交差点
 - ㉒ 中海老江交差点
 - ㉓ 野里交差点
 - ㉔ 歌島橋交差点
 - ㉕ 東長洲交差点
 - ㉖ 福川橋交差点
 - ㉗ 玉江橋交差点
 - ㉘ 十間交差点
 - ㉙ 西大島交差点
 - ㉚ 武庫川大橋西詰交差点
 - ㉛ 上甲子園交差点
 - ㉜ 津門交差点
 - ㉝ 北今津交差点
 - ㉞ 東川交差点
 - ㉟ 札場筋交差点
 - ㊱ 産所町交差点
 - ㊲ 神楽町交差点
 - ㊳ 業平橋交差点
 - ㊴ 本山中町4南交差点
 - ㊵ 田中交差点
 - ㊶ 御影中前交差点
 - ㊷ 徳井交差点
 - ㊸ 春日野交差点
 - ㊹ 生田川交差点
 - ㊺ 三宮東交差点
 - ㊻ 税関前交差点