

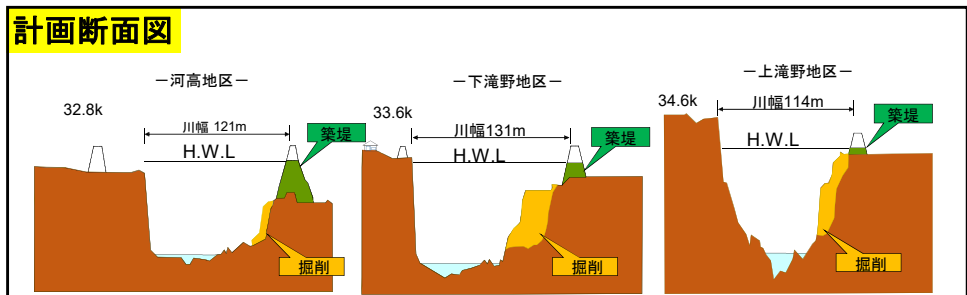
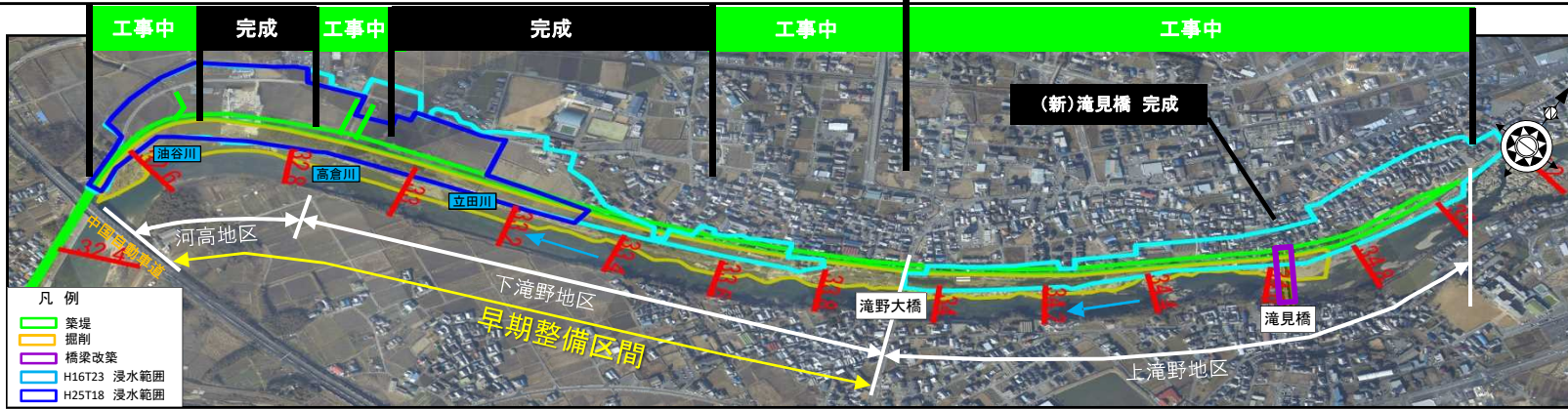
加古川中流部緊急治水対策(加東市滝野地区)

更新箇所:赤文字

【R5年6月末時点】

～度重なる浸水被害に対して、重点的な治水対策を実施～

- 度重なる浸水被害に対して、平成29年度から、加古川中流部の加東市滝野地区(河高・下滝野・上滝野地区)を緊急対策特定区間に設定し、重点的に築堤や川の掘削を実施し、概ね10年間で平成16年洪水(台風第23号)と同規模の洪水に対する浸水被害の早期軽減を図ります。
- このうち、特に近年浸水頻度が高い河高・下滝野地区については、平成29年度から概ね5年間(令和3年度)で整備するとともに、5か年加速化予算を活用することで、滝野地区全体の完成を令和7年度を目標に事業を推進します。



事業進捗

河高・下滝野地区(早期整備区間)

| | |
|--------|----------|
| 河高・下滝野 | 進捗率 |
| 用地取得 | 100% |
| 築堤 | 76% (概成) |
| 掘削 | 100% |

令和4年3月末に油谷川、高倉川、滝野大橋下流の一部が概成箇所ですが、早期整備区間の治水安全度は確保しています。令和5年度も概成箇所の整備を継続して行います。

【R5.6月撮影】



上滝野地区

| | |
|---------------|-----------|
| 上滝野 | 進捗率 |
| 用地取得 | 93% |
| 築堤 | 10% |
| 掘削 | 44% |
| 橋梁改築(新橋) 旧橋撤去 | 100% 撤去完了 |

R4年度から滝野大橋上流で築堤護岸を施工。R5年度も継続して整備を進めます。

【R5.6月撮影】

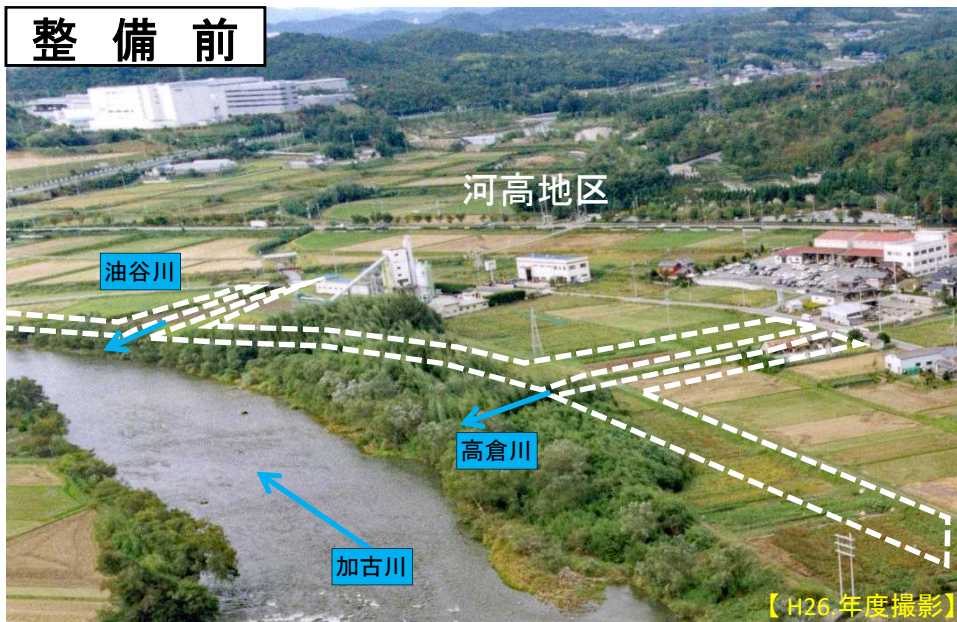
※現時点での予定であり、今後の状況により随時更新します。

河高地区(早期整備区間)の工事進捗状況

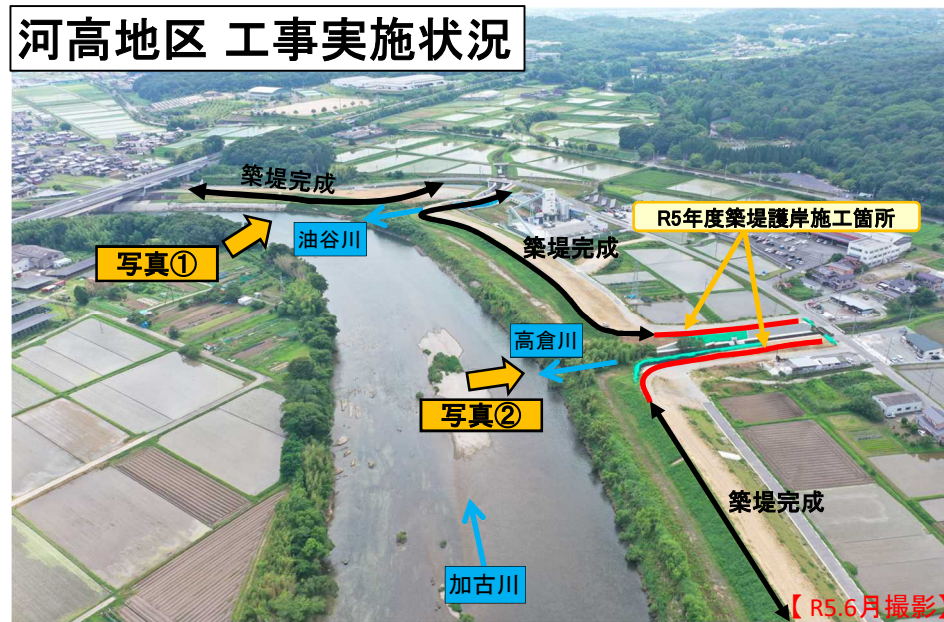
更新箇所: 赤文字

【令和5年6月末時点】

整備前



河高地区 工事実施状況



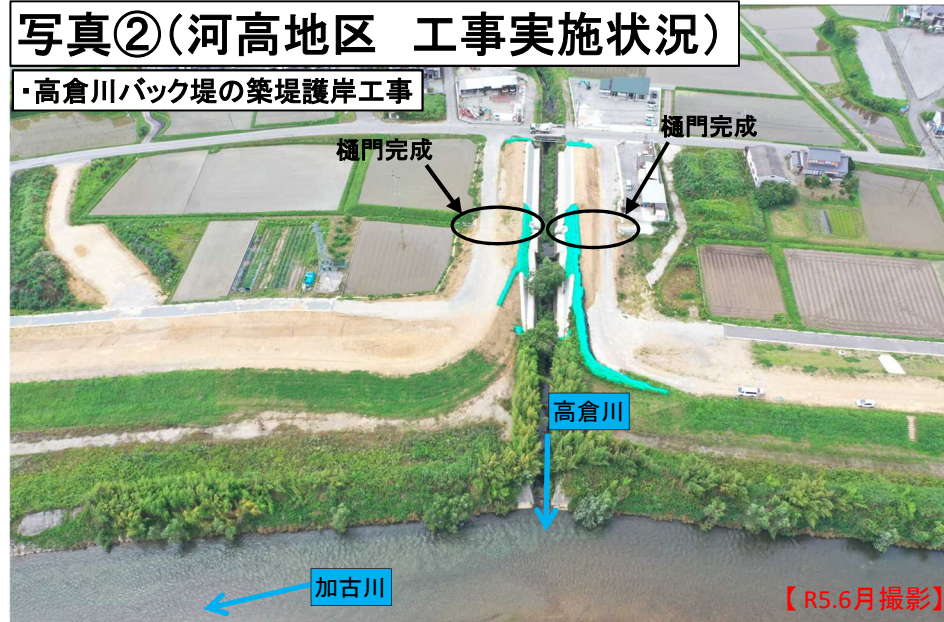
写真①(河高地区 工事実施状況)

・起点側の築堤護岸工事



写真②(河高地区 工事実施状況)

・高倉川バック堤の築堤護岸工事

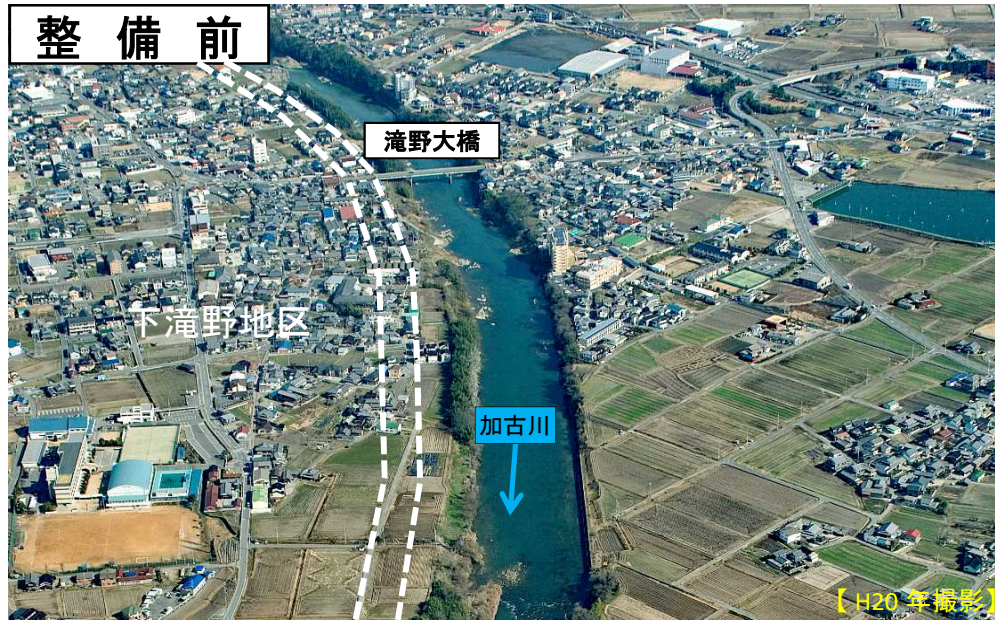


下滝野地区(早期整備区間)の工事進捗状況

更新箇所: 赤文字

【令和5年6月末時点】

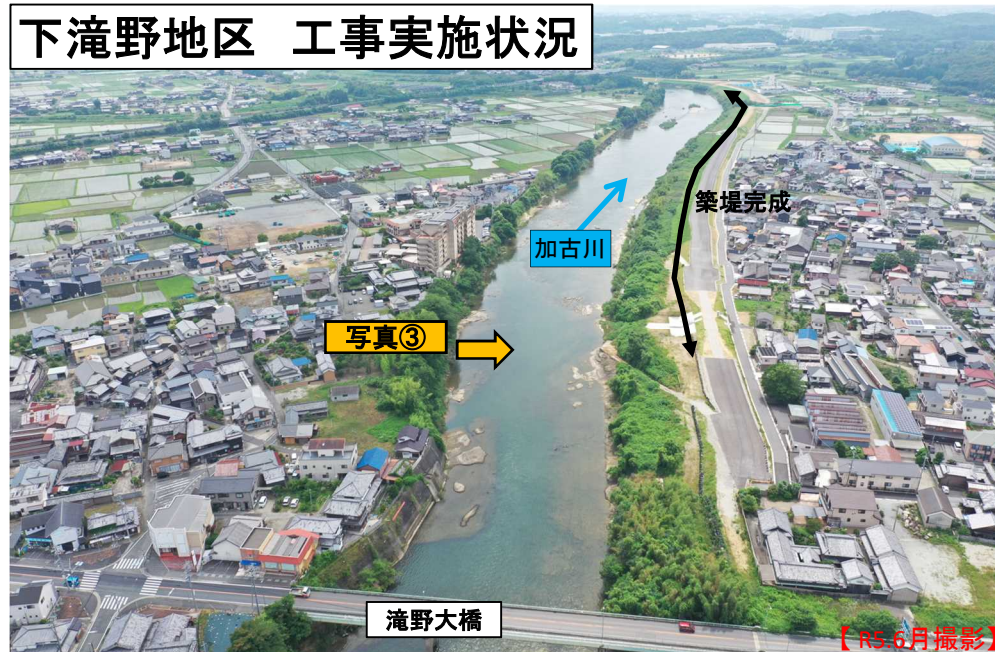
整備前



下滝野地区 工事实施状況



下滝野地区 工事实施状況



写真③樋門工事(下滝野地区)



上滝野地区の工事進捗状況

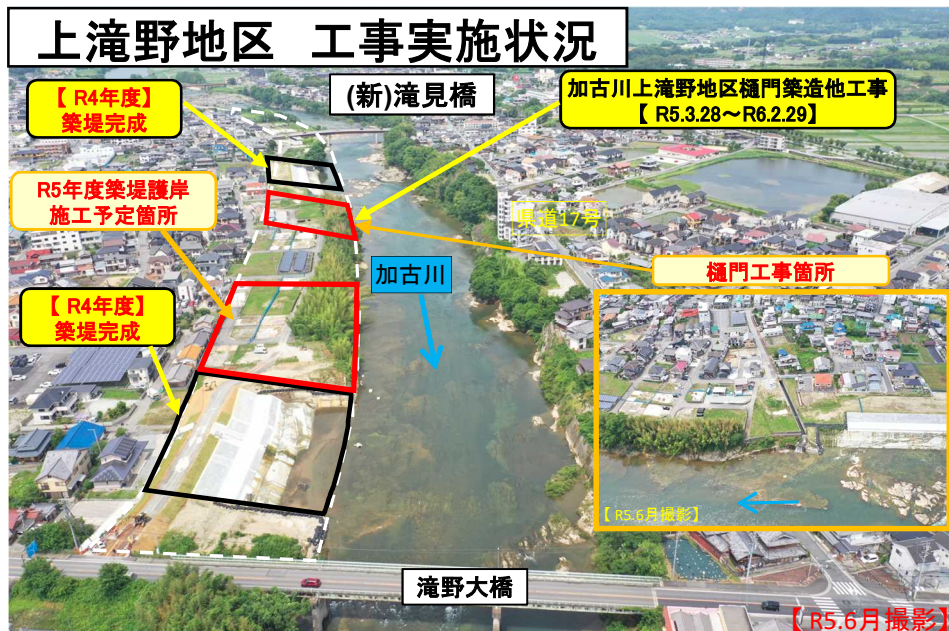
更新箇所: 赤文字

【令和5年6月末時点】

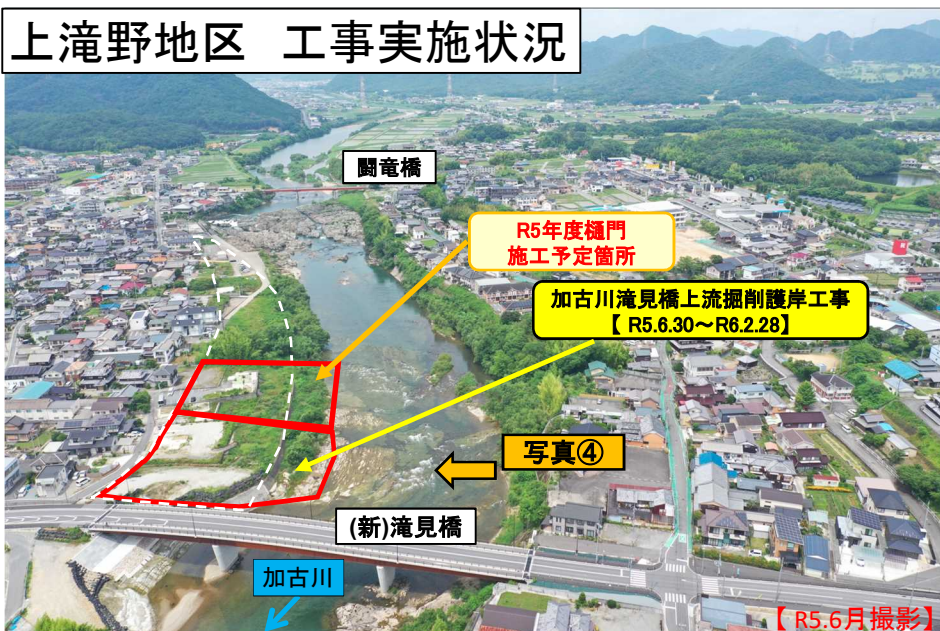
整備前



上滝野地区 工事実施状況



上滝野地区 工事実施状況



写真④加古川滝見橋上流掘削護岸工事

