

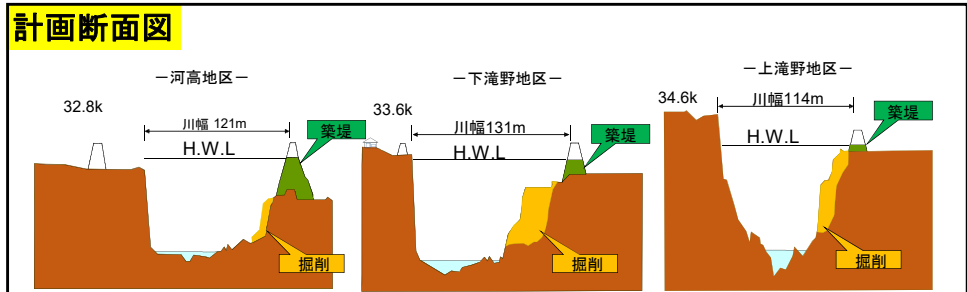
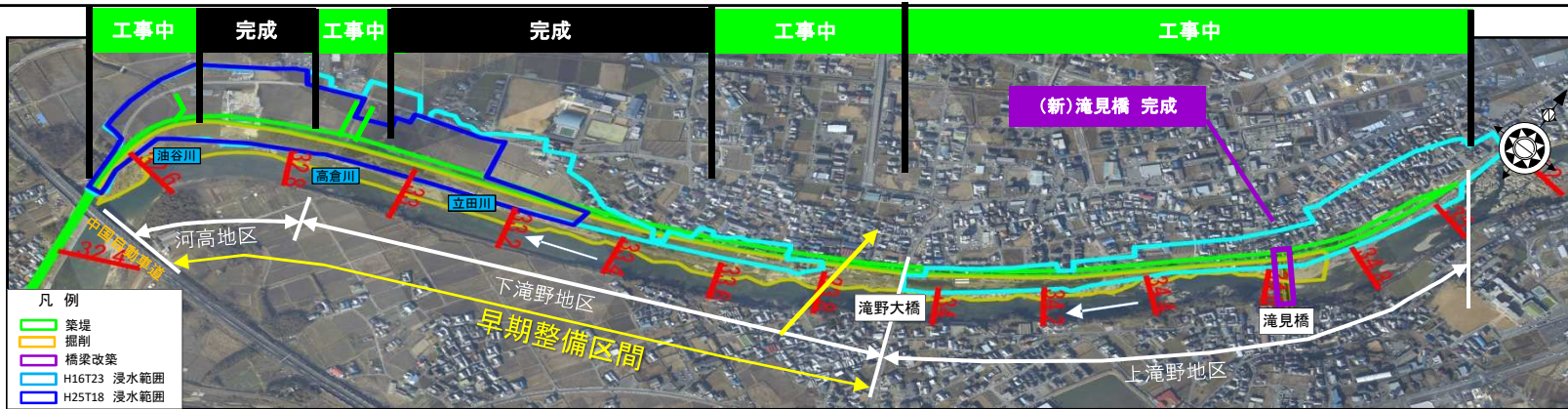
加古川中流部緊急治水対策(加東市滝野地区)

更新箇所:赤文字

～度重なる浸水被害に対して、重点的な治水対策を実施～

【R4年9月末時点】

- 度重なる浸水被害に対して、平成29年度から、加古川中流部の加東市滝野地区(河高・下滝野・上滝野地区)を緊急対策特定区間に設定し、重点的に築堤や川の掘削を実施し、概ね10年間で平成16年洪水(台風第23号)と同規模の洪水に対する浸水被害の早期軽減を図ります。
- このうち、特に近年浸水頻度が高い河高・下滝野地区については、平成29年度から概ね5年間(令和3年度)で整備するとともに、5か年加速化予算を活用することで、滝野地区全体の完成を令和7年度を目標に事業を推進します。



事業進捗

河高・下滝野地区(早期整備区間)

河高・下滝野	進捗率
用地取得	100%
築堤	62%
掘削	100%

令和3年3月末に樋門(油谷川・高倉川)完成、築堤概成。令和4年度内に河高・下滝野地区の築堤護岸の概成予定。



工事概略工程

地区	年度	H29	H30	R1	R2	R3	R4	R5	R6	R7	R8
		河高 下滝野		築堤	掘削			築堤	R4概成予定		
上滝野			橋梁改築	掘削			築堤				

上滝野地区

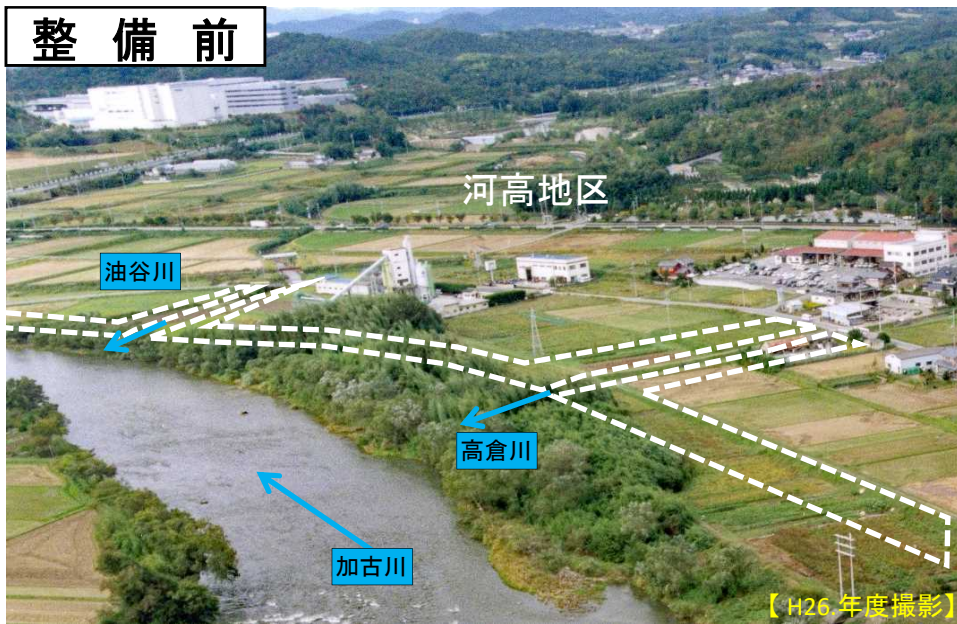
上滝野	進捗率
用地取得	93%
築堤	0%
掘削	26%
橋梁改築(新橋) 旧橋撤去	100% 撤去完了

令和3年3月末に旧滝見橋撤去完了。同5月末に右岸橋台部の護岸完了。R4年度から滝野大橋上流で築堤護岸を施工中。

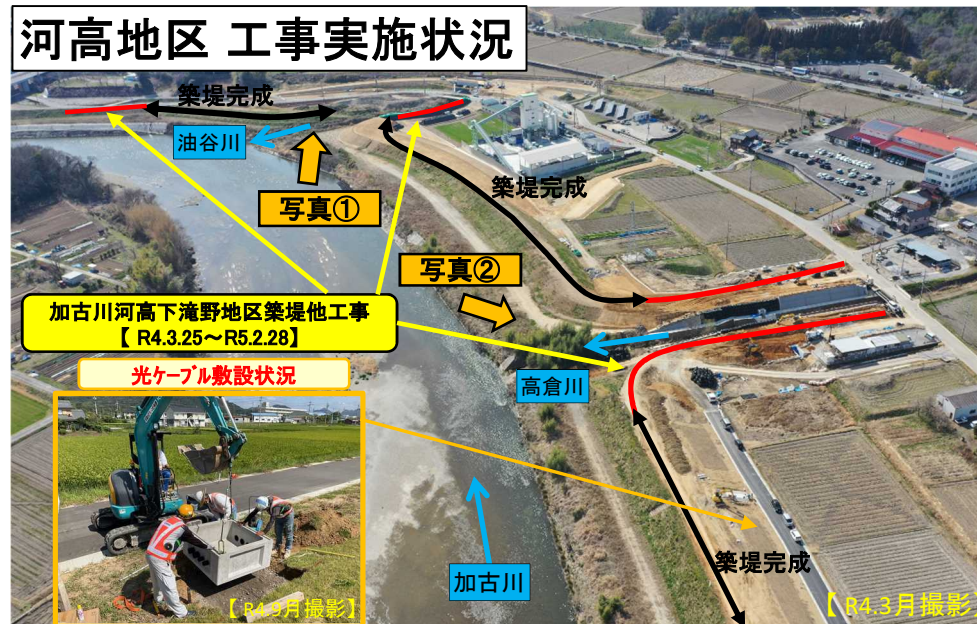


※現時点での予定であり、今後の状況により随時更新します。

整備前



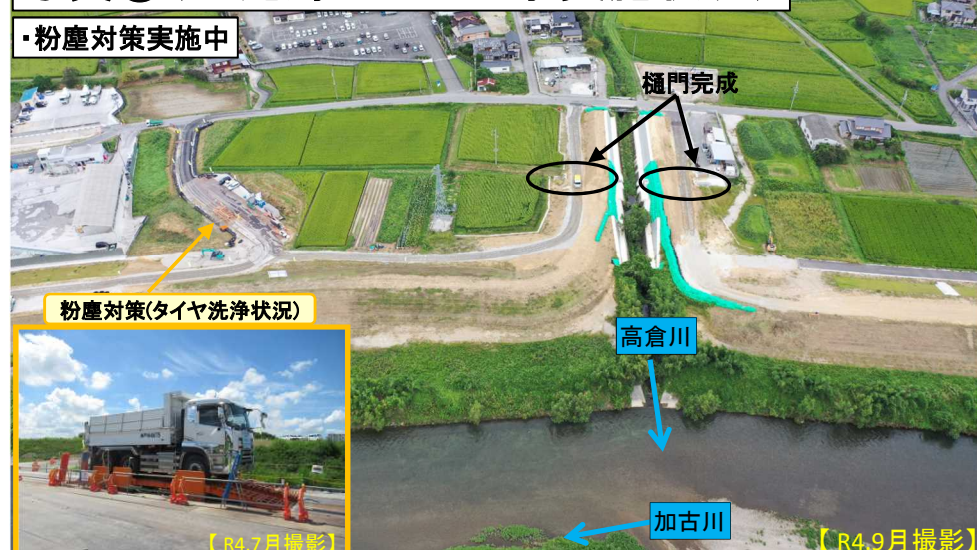
河高地区 工事実施状況



写真①(河高地区 工事実施状況)



写真②(下滝野地区 工事実施状況)

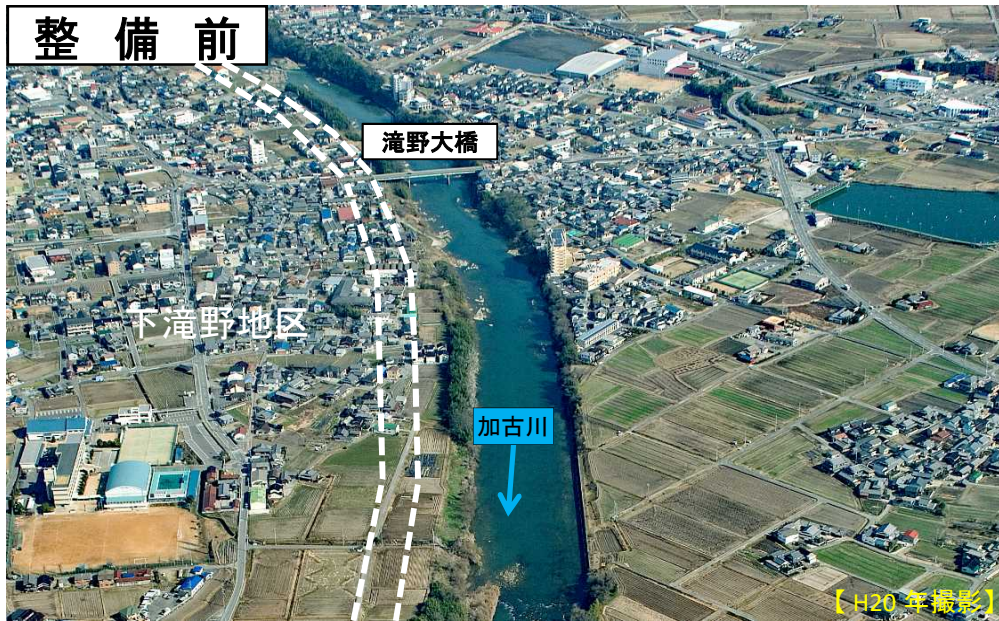


下滝野地区(早期整備区間)の工事進捗状況

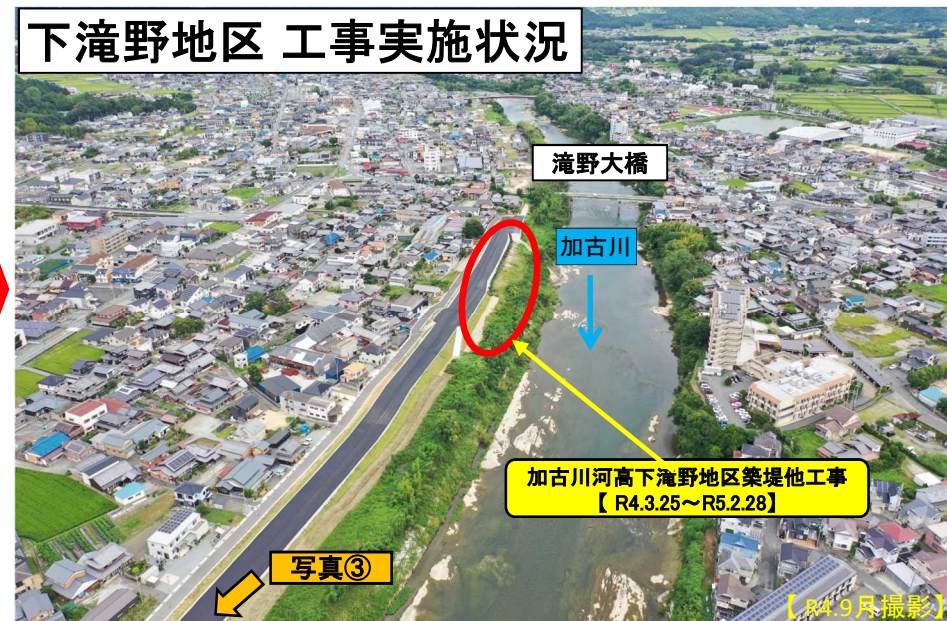
更新箇所: 赤文字

【令和4年9月末時点】

整備前



下滝野地区 工事实施状況



R3年度完成箇所(下滝野地区)



写真③R3年度施工道路引渡し(下滝野地区)

・粉塵対策(舗装工事)アスファルト舗装状況



【H20年撮影】

【R4.9月撮影】

【R4.9月撮影】

【R4.9月撮影】

上滝野地区の工事進捗状況

更新箇所: 赤文字

【令和4年9月末時点】

(旧)滝見橋撤去前



(旧)滝見橋撤去完了(右岸 護岸完成)



整備前



写真④上滝野地区工事実施状況



・既設構造物撤去状況

工事名	加古川滝野地区掘削他工事
工程	構造物撤去工
測点	

既設コンクリート撤去状況