

# 加古川中流部緊急治水対策(加東市滝野地区)

更新箇所: 赤文字

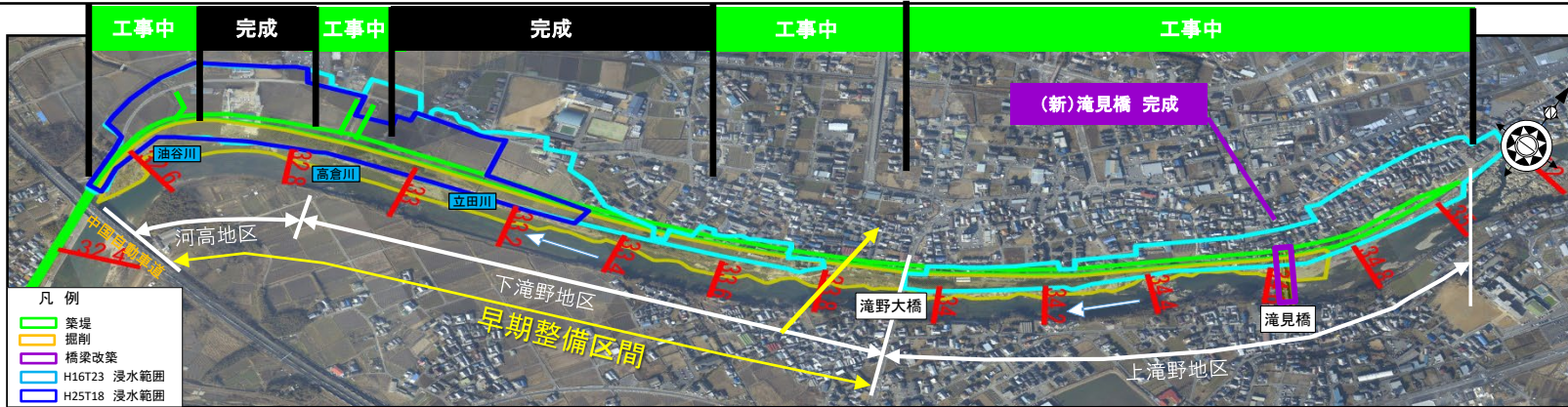
～度重なる浸水被害に対して、重点的な治水対策を実施～

【R4年6月末時点】

○度重なる浸水被害に対して、平成29年度から、加古川中流部の加東市滝野地区(河高・下滝野・上滝野地区)を緊急対策特定区間に設定し、重点的に築堤や川の掘削を実施し、概ね10年間で平成16年洪水(台風第23号)と同規模の洪水に対する浸水被害の早期軽減を図ります。

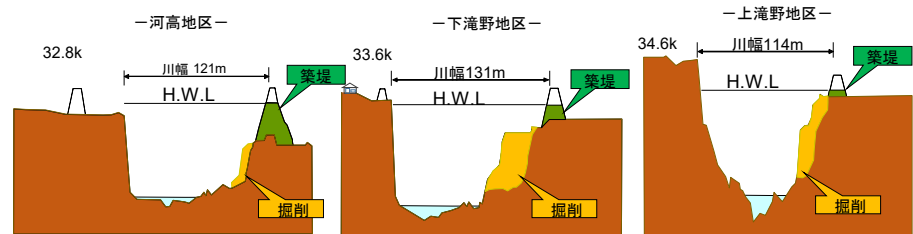
○このうち、特に近年浸水頻度が高い河高・下滝野地区については、平成29年度から概ね5年間(令和3年度)で整備するとともに、5か年加速化予算を活用することで、滝野地区全体の完成を令和7年度を目標に事業を推進します。

こうたか しも たきの かみたきの



- 凡例
- 築堤 (Green)
  - 掘削 (Yellow)
  - 橋梁改築 (Purple)
  - H16T23 浸水範囲 (Light Blue)
  - H25T18 浸水範囲 (Dark Blue)

## 計画断面図



## 事業進捗

### 河高・下滝野地区(早期整備区間)

河高・下滝野	進捗率
用地取得	99%
築堤	62%
掘削	100%

令和3年3月末に樋門(油谷川・高倉川)完成、築堤概成。  
令和4年度内に河高・下滝野地区の築堤護岸の完成予定。



## 工事概略工程

年度	H29	H30	R1	R2	R3	R4	R5	R6	R7	R8
河高 下滝野		築堤	掘削			築堤	R4完成予定			
上滝野			掘削			築堤				
			橋梁改築							

### 上滝野地区

上滝野	進捗率
用地取得	89%
築堤	0%
掘削	26%
橋梁改築(新橋)	100%
旧橋撤去	撤去完了

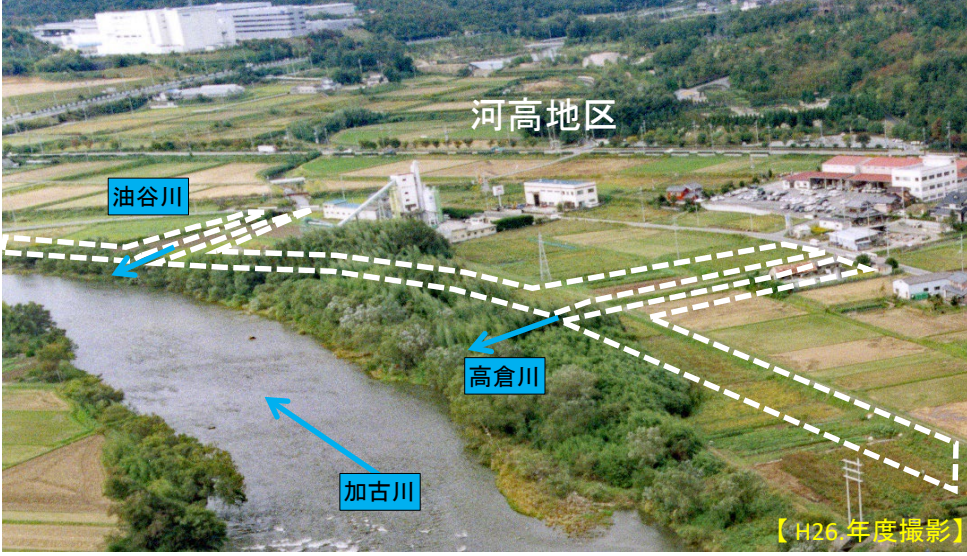
令和2年7月に新滝見橋開通。  
令和3年3月末に旧滝見橋撤去完了。同5月末に右岸橋台部の護岸完了。



※現時点での予定であり、今後の状況により随時更新します。



整備前



河高地区 工事实施状況



写真①(河高地区 工事实施状況)



写真②(下滝野地区 工事实施状況)

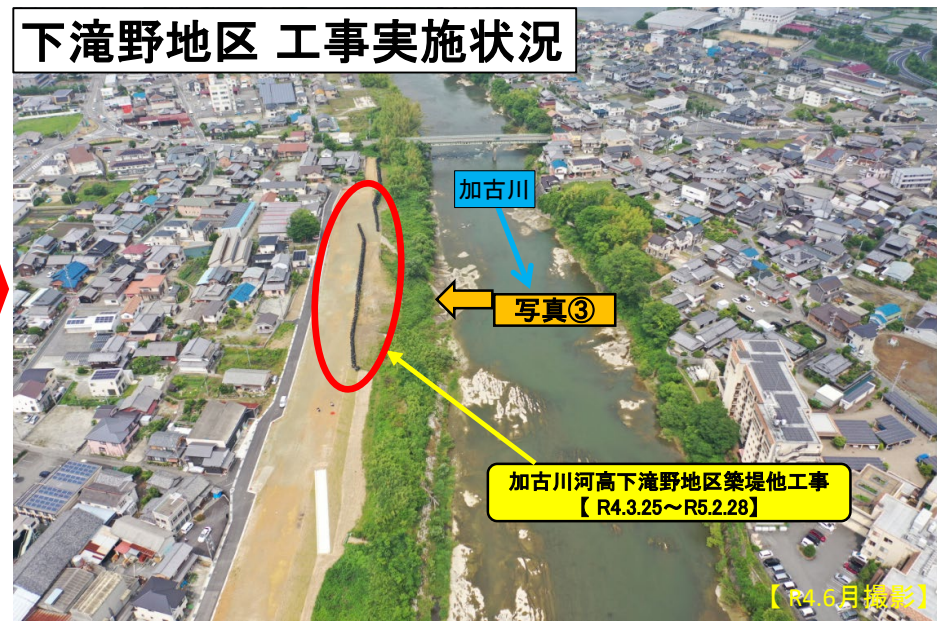




# 下滝野地区(早期整備区間)の工事進捗状況

更新箇所: 赤文字

【令和4年6月末時点】





# 上滝野地区の工事進捗状況

更新箇所: 赤文字

【令和4年6月末時点】

## (旧)滝見橋撤去前



## (旧)滝見橋撤去完了(右岸 護岸完成)



## 整備前



## 写真④上滝野地区工事実施状況

・加古川滝野地区掘削他工事に着手

