

# 加古川中流部緊急治水対策(加東市滝野地区)

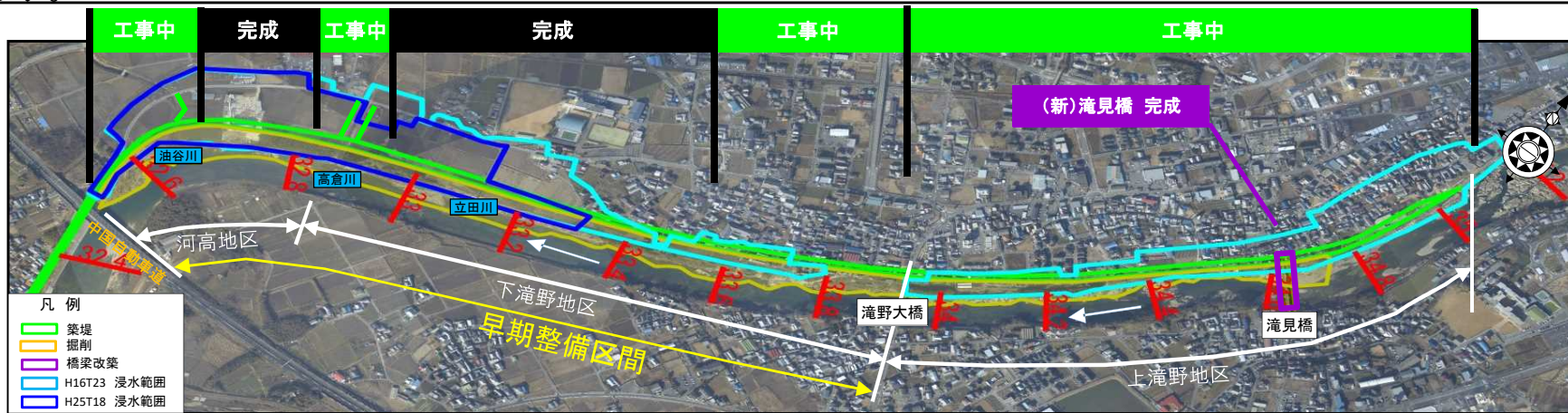
更新箇所: 赤文字

～度重なる浸水被害に対して、重点的な治水対策を実施～

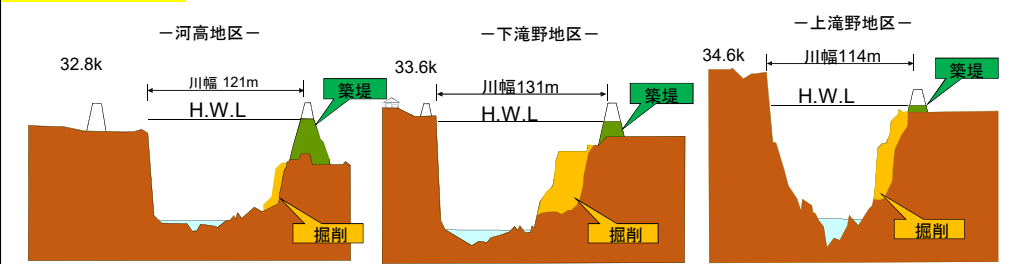
【R3年9月末時点】

○度重なる浸水被害に対して、平成29年度から、加古川中流部の加東市滝野地区(河高・下滝野・上滝野地区)を緊急対策特定区間に設定し、重点的に築堤や川の掘削を実施し、概ね10年間で平成16年洪水(台風第23号)と同規模の洪水に対する浸水被害の早期軽減を図ります。

○このうち、特に近年浸水頻度が高い河高・下滝野地区については、平成29年度から概ね5年間(令和3年度)で整備するとともに、滝野地区全体の用地取得の完了を目指しています。



## 計画断面図



## 工事概略工程

年度	H29	H30	R1	R2	R3	R4	R5	R6	R7	R8
河高 下滝野		築堤								
		掘削								
上滝野			掘削				築堤			
		橋梁改築								

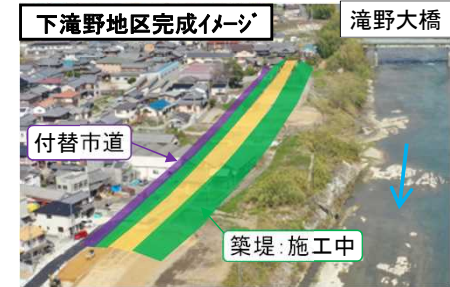
※現時点での予定であり、今後の状況により随時更新します。

## 事業進捗

### 河高・下滝野地区(早期整備区間)

河高・下滝野	進捗率
用地取得	99%
築堤	46%
掘削	100%

現在、河高地区の築堤工事の準備工(表土除去)・下滝野地区の築堤に伴う付替市道工事を実施中。



### 上滝野地区

上滝野	進捗率
用地取得	81%
築堤	0%
掘削	22%
橋梁改築(新橋) 旧橋撤去	100% 旧橋撤去中

R2.7.19新橋開通。現在、R3年度発注の旧橋撤去工事の発注手続き準備中。

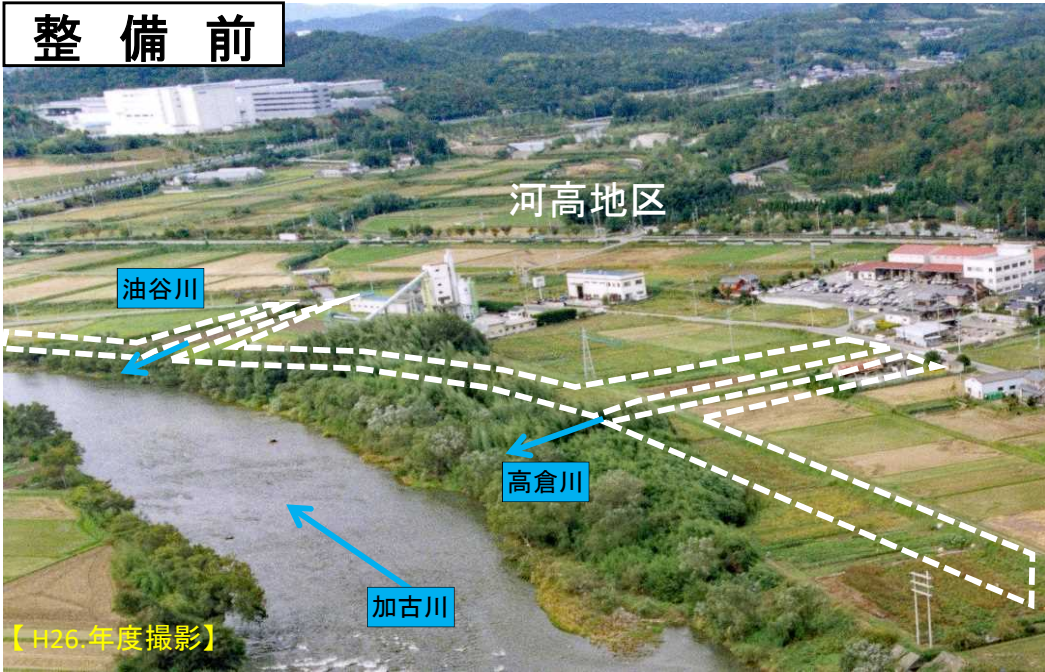


【R3.9月撮影】

# 河高地区(早期整備区間)の工事進捗状況

更新箇所: 赤文字 【令和3年9月末時点】

## 整備前



## 河高地区 工事实施状況



## 写真①(河高地区 工事实施状況)



## 河高地区 工事实施状況



# 下滝野地区(早期整備区間)の工事進捗状況

更新箇所: 赤文字 【令和3年9月末時点】

## 整備前



## 下滝野地区 工事实施状況



## 下滝野地区 下水道付替現地立会

・河川改修に伴う下水道工事において加東市による立会確認を実施



## 写真②(下滝野地区 工事实施状況)

・市道を付替える為、道路排水工事を実施中



# 上滝野地区の工事進捗状況

更新箇所: 赤文字

【令和3年9月末時点】

## (旧)滝見橋撤去前



## (旧)滝見橋撤去中



# 上滝野地区(滝野大橋～鬮竜橋下流)

・築堤に必要な用地取得の手続きを進めています。(進捗率:81%)

