

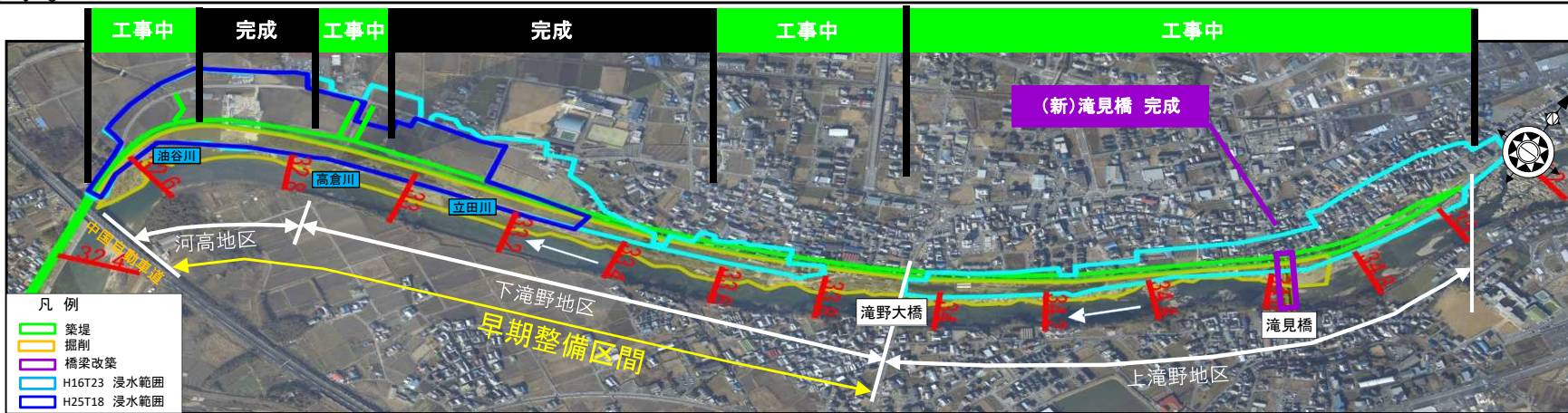
加古川中流部緊急治水対策(加東市滝野地区)

～度重なる浸水被害に対して、重点的な治水対策を実施～

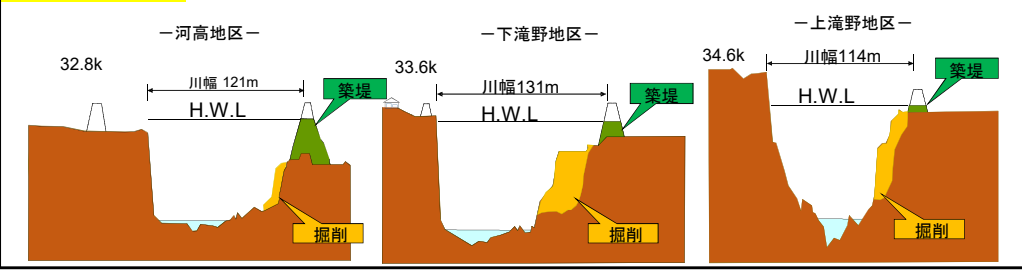
【R3年4月末時点】

○度重なる浸水被害に対して、平成29年度から、加古川中流部の加東市滝野地区(河高・下滝野・上滝野地区)を緊急対策特定区間に設定し、重点的に築堤や川の掘削を実施し、概ね10年間で平成16年洪水(台風第23号)と同規模の洪水に対する浸水被害の早期軽減を図ります。

○このうち、特に近年浸水頻度が高い河高・下滝野地区については、平成29年度から概ね5年間(令和3年度)で整備するとともに、滝野地区全体の用地取得の完了を目指しています。



計画断面図



工事概略工程

年度	H29	H30	R1	R2	R3	R4	R5	R6	R7	R8
河高			築堤							
下滝野		掘削				R3完成予定				
上滝野			掘削				築堤			
		橋梁改築								

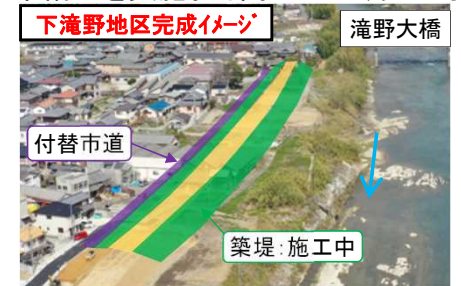
※現時点での予定であり、今後の状況により随時更新します。

事業進捗

河高・下滝野地区(早期整備区間)

河高・下滝野	進捗率
用地取得	99%
築堤	46%
掘削	100%

R2年度に掘削完了。現在、下滝野地区の築堤工事の準備工を実施。河高地区は、発注手続き中。



上滝野地区

河高・下滝野	進捗率
用地取得	61%
築堤	0%
掘削	22%
橋梁改築(新橋) 旧橋撤去	100% 旧橋撤去中

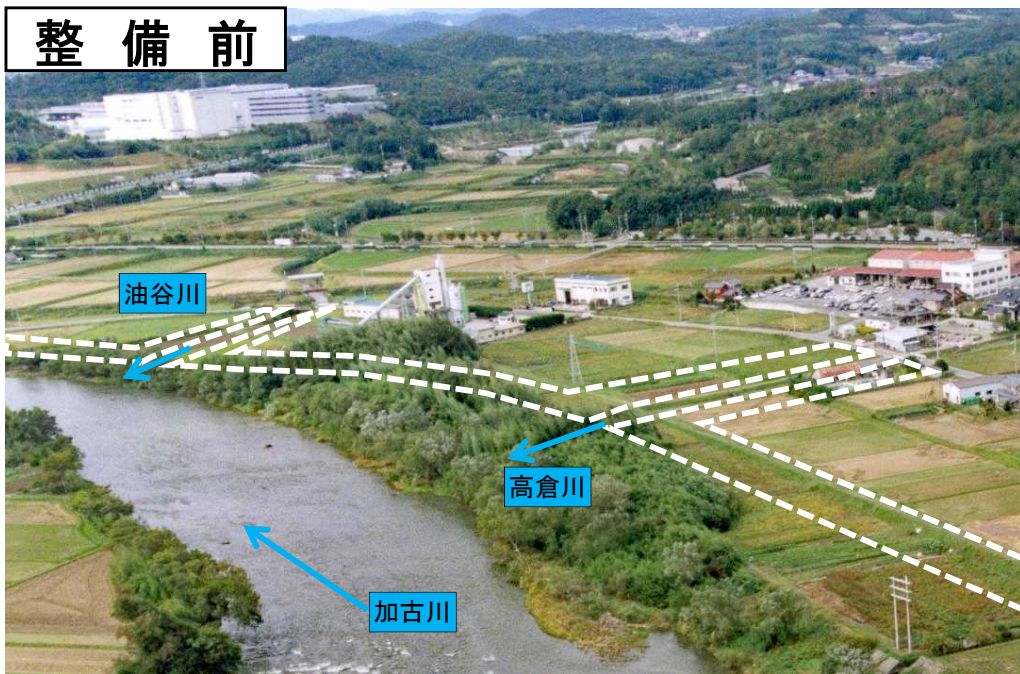
R2.7.19新橋開通。現在、旧橋撤去工事を実施中。



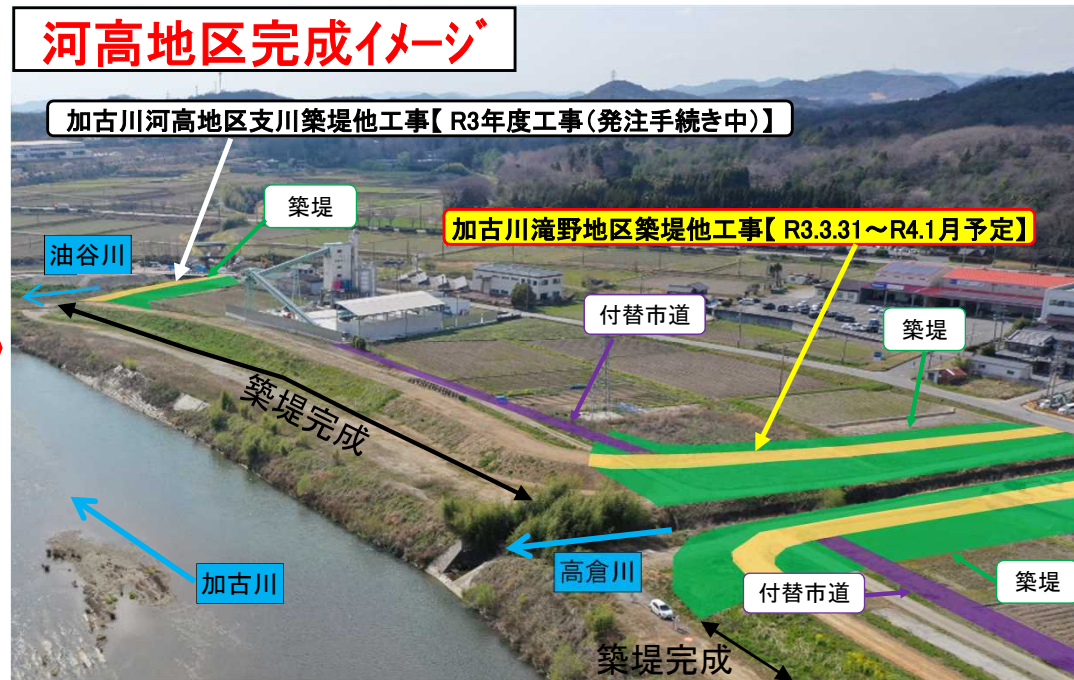
【R3.3.24撮影】

河高・下滝野地区(早期整備区間)の工事進捗状況

整備前



河高地区完成イメージ



下滝野地区完成イメージ



準備工(除草作業中)



上滝野地区の工事進捗状況



上滝野地区(滝見橋撤去)状況

