

加古川中流部緊急治水対策(加東市滝野地区)

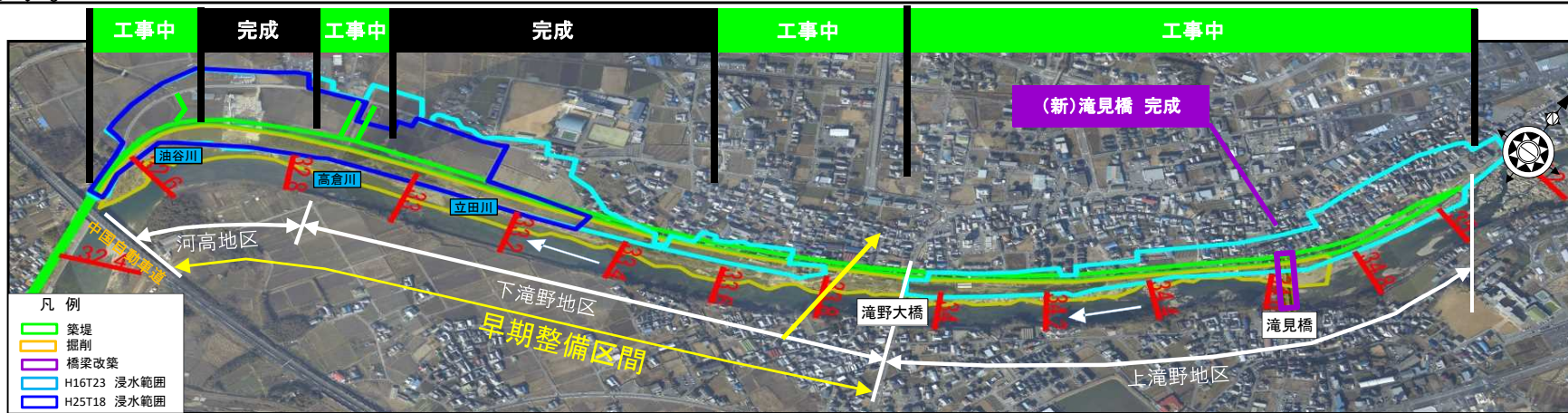
更新箇所: 赤文字

～度重なる浸水被害に対して、重点的な治水対策を実施～

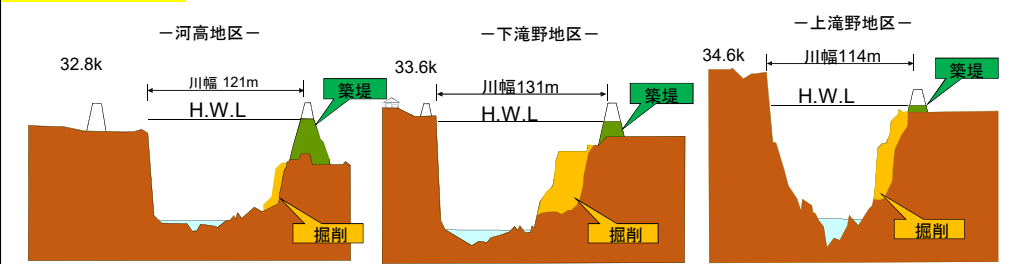
【R3年11月末時点】

○度重なる浸水被害に対して、平成29年度から、加古川中流部の加東市滝野地区(河高・下滝野・上滝野地区)を緊急対策特定区間に設定し、重点的に築堤や川の掘削を実施し、概ね10年間で平成16年洪水(台風第23号)と同規模の洪水に対する浸水被害の早期軽減を図ります。

○このうち、特に近年浸水頻度が高い河高・下滝野地区については、平成29年度から概ね5年間(令和3年度)で整備するとともに、滝野地区全体の用地取得の完了を目指しています。



計画断面図



工事概略工程

年度	H29	H30	R1	R2	R3	R4	R5	R6	R7	R8
河高	築堤					R3完成予定				
下滝野	掘削					R3完成予定				
上滝野	掘削					築堤				
	橋梁改築									

※現時点での予定であり、今後の状況により随時更新します。

事業進捗

河高・下滝野地区(早期整備区間)

河高・下滝野	進捗率
用地取得	99%
築堤	46%
掘削	100%

現在、河高地区の樋門工事(油谷川)・下滝野地区の築堤に伴う付替市道工事及び樋門工事(高倉川)を実施中。



上滝野地区

上滝野	進捗率
用地取得	86%
築堤	0%
掘削	22%
橋梁改築(新橋)	100%
旧橋撤去	旧橋撤去中

R2.7.19新橋開通。R3年度中の撤去完了に向けて残りの橋梁撤去工事を実施中。(仮締切設置中)



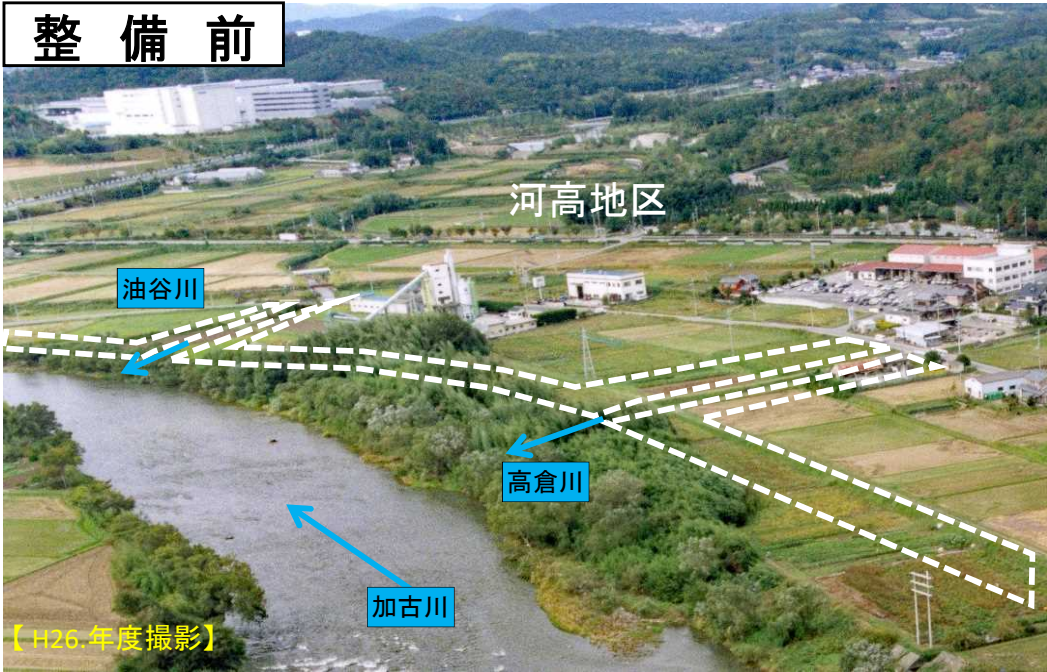
【R3.11月撮影】

河高地区(早期整備区間)の工事進捗状況

更新箇所: 赤文字

【令和3年11月末時点】

整備前



河高地区 工事实施状況



写真①(河高地区 工事实施状況)

・油谷川の護岸整備工事を実施中



写真②(下滝野地区 工事实施状況)

・市道を付替える為、道路排水工事を実施中



整備前



下滝野地区 工事实施状況



写真③(下滝野地区 工事实施状況)

・築堤盛土工事を実施中



写真④(下滝野地区 工事实施状況)

・築堤盛土工事を実施中



上滝野地区の工事進捗状況

更新箇所: 赤文字

【令和3年11月末時点】

(旧)滝見橋撤去前



(旧)滝見橋撤去中(R3年度撤去工事開始)



写真⑤(上滝野地区工事実施状況)



写真⑥(上滝野地区工事実施状況)

