

4 . 河川整備の実施に関する事項

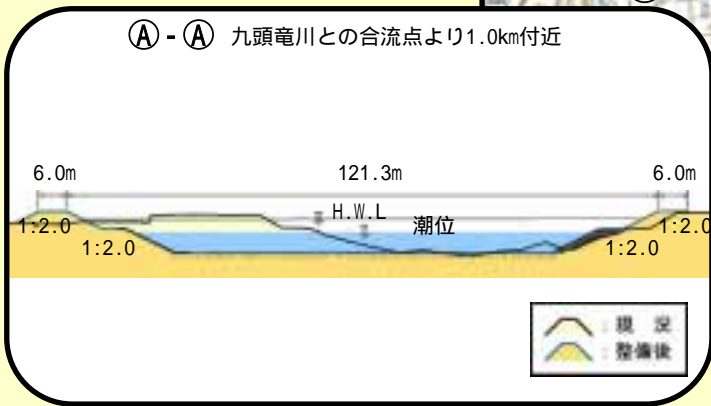
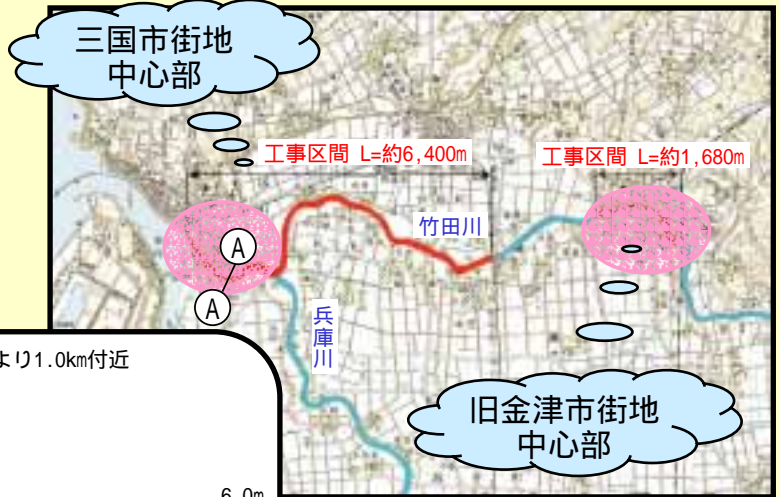
計画的に河川工事を実施する河川



竹田川の平面図、横断図

計画規模1/50年(下流部)
計画規模1/10年(上流部)

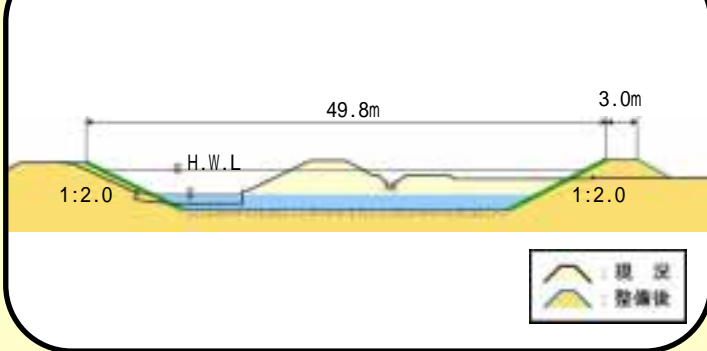
下流部；九頭竜川合流点～えちぜん鉄道
上流部；金津橋～JR橋



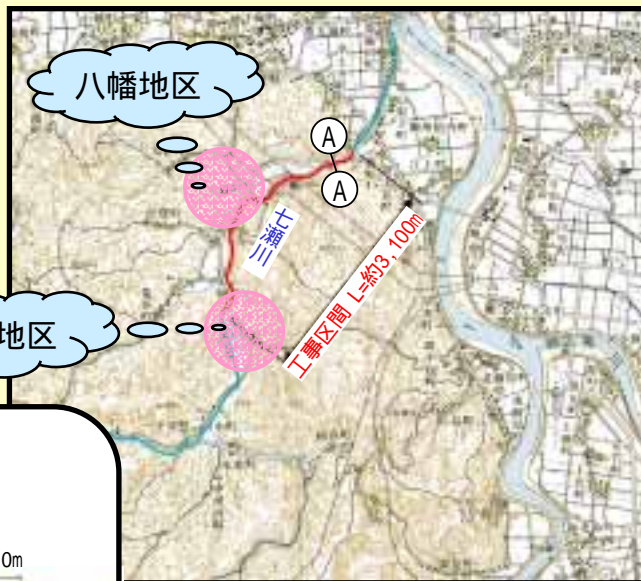
兵庫川の平面図、横断図 計画規模1/10年



① - ① 竹田川との合流点より8.0km付近



七瀬川の平面図、横断図 計画規模1/2年

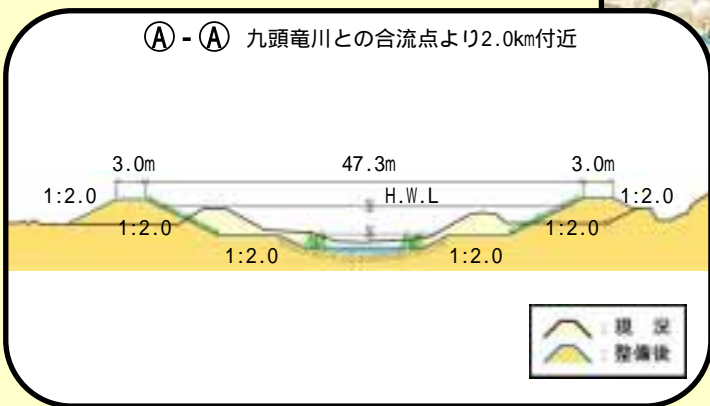


大年地区

八幡地区

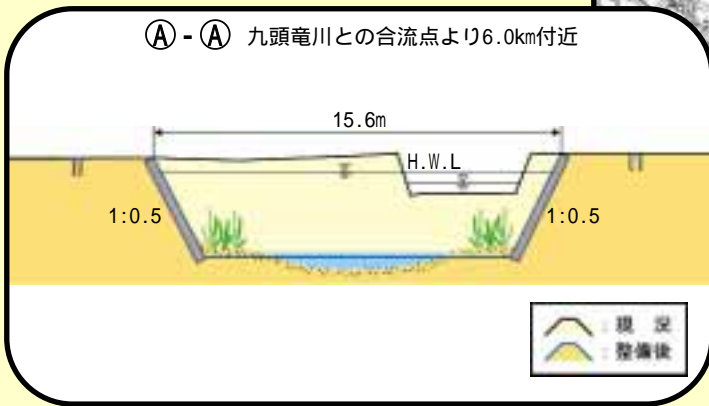
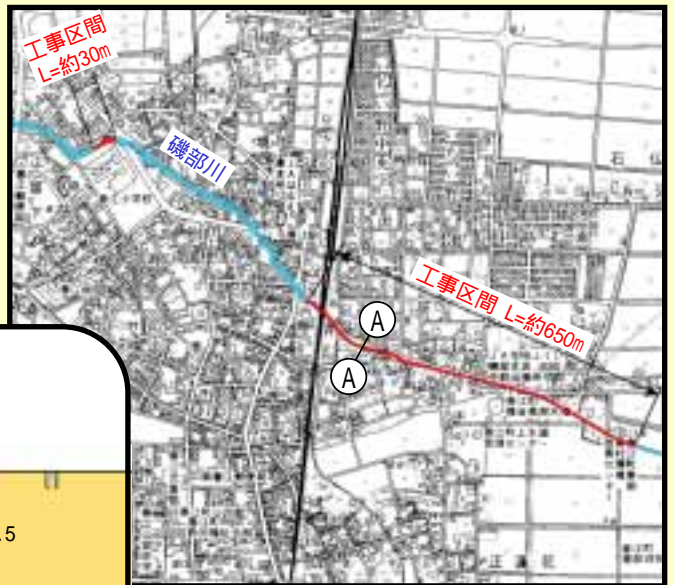
工事区間 L=約3.100m

① - ① 九頭竜川との合流点より2.0km付近



磯部川の平面図、横断図 計画規模1/50年

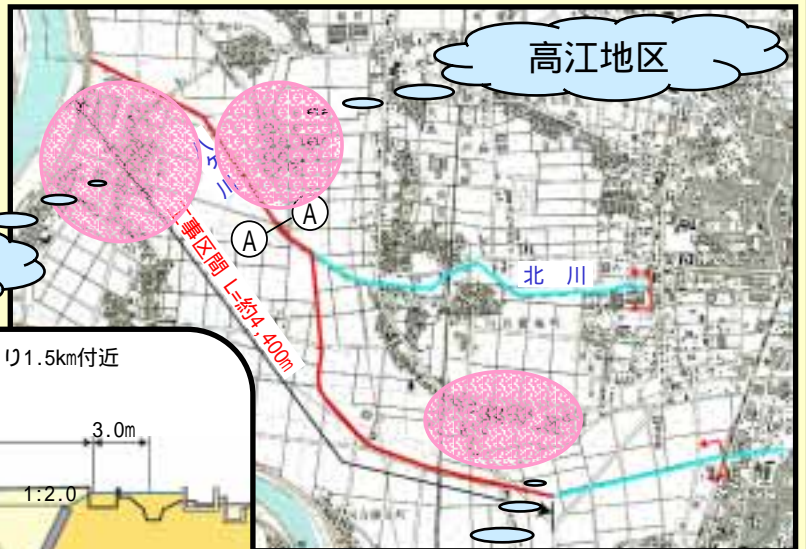
下流部；春江小学校付近の未施工区間
上流部；JR橋～東部環境改善センター付近



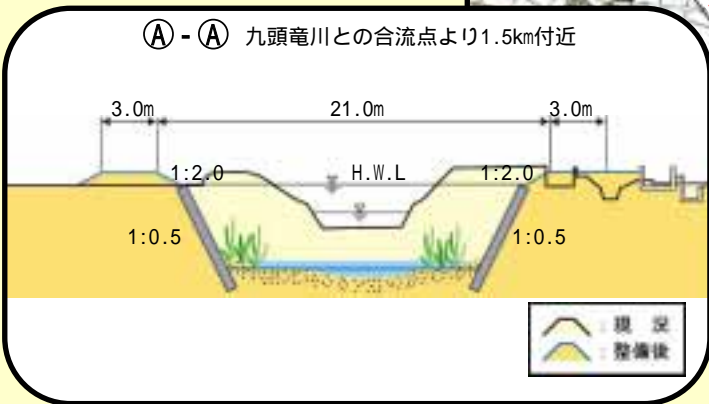
八ヶ川の平面図、横断図

計画規模1/30年(下流部)
計画規模1/10年(上流部)

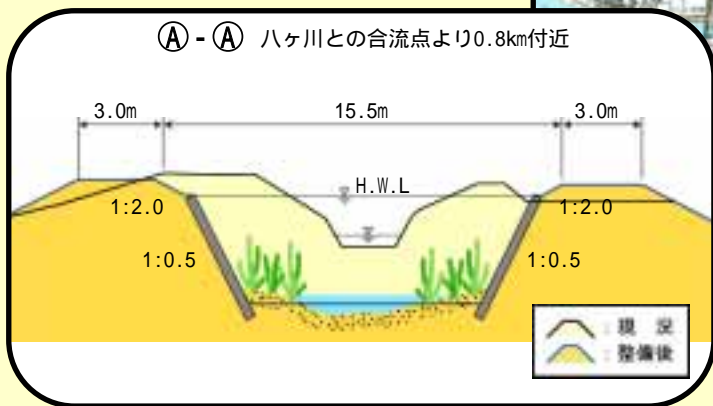
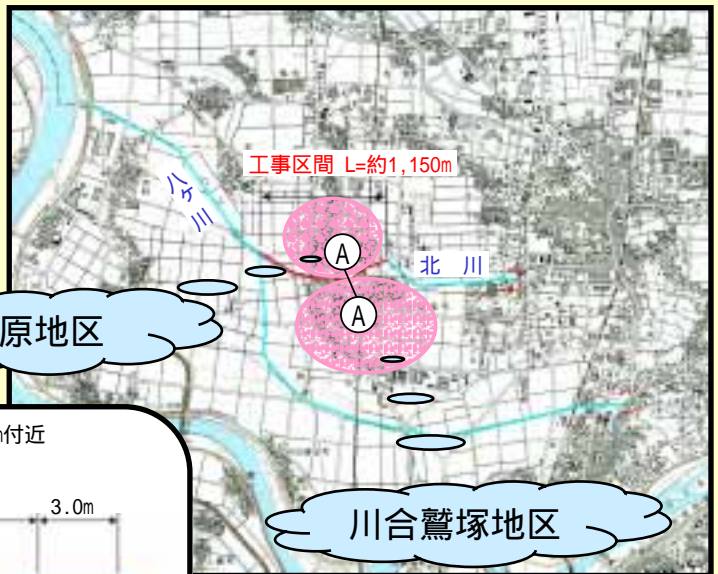
下流部 ; 九頭竜川合流点 ~ 北川合流点
上流部 ; 北川合流点 ~ 中角地先



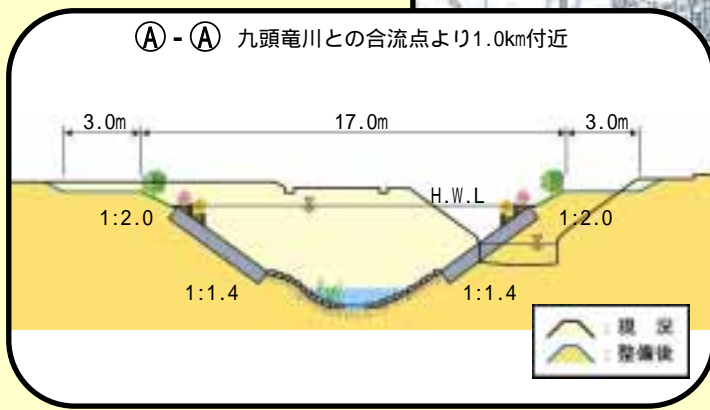
① - ① 九頭竜川との合流点より1.5km付近



北川の平面図、横断図 計画規模1/30年

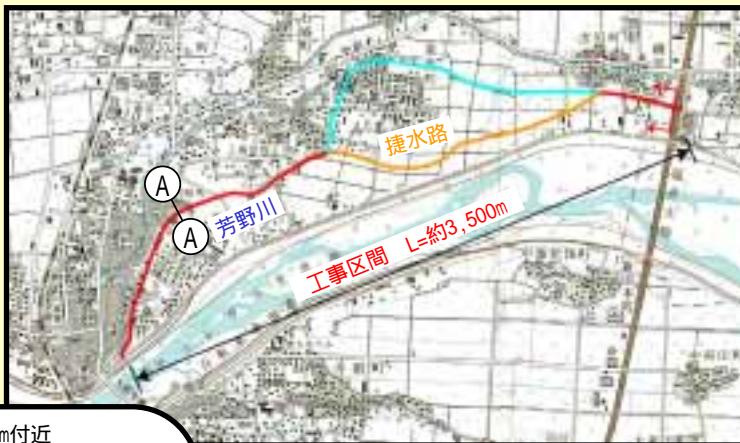


馬渡川の平面図、横断図 計画規模1/50年

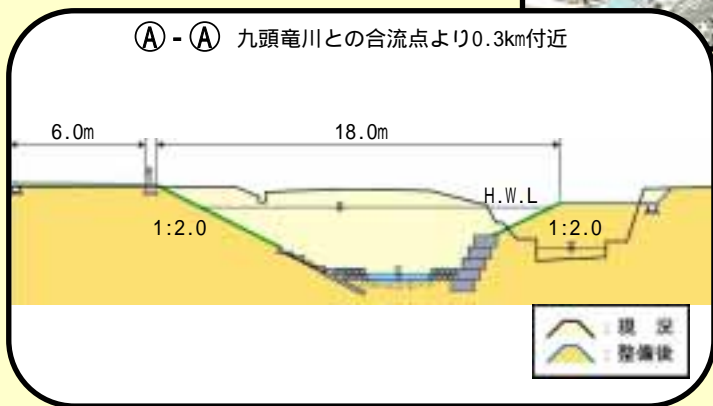


芳野川の平面図、横断図 計画規模1/50年

河川整備計画図



① - ① 九頭竜川との合流点より0.3km付近



底喰川の平面図、横断図 計画規模1/10年

