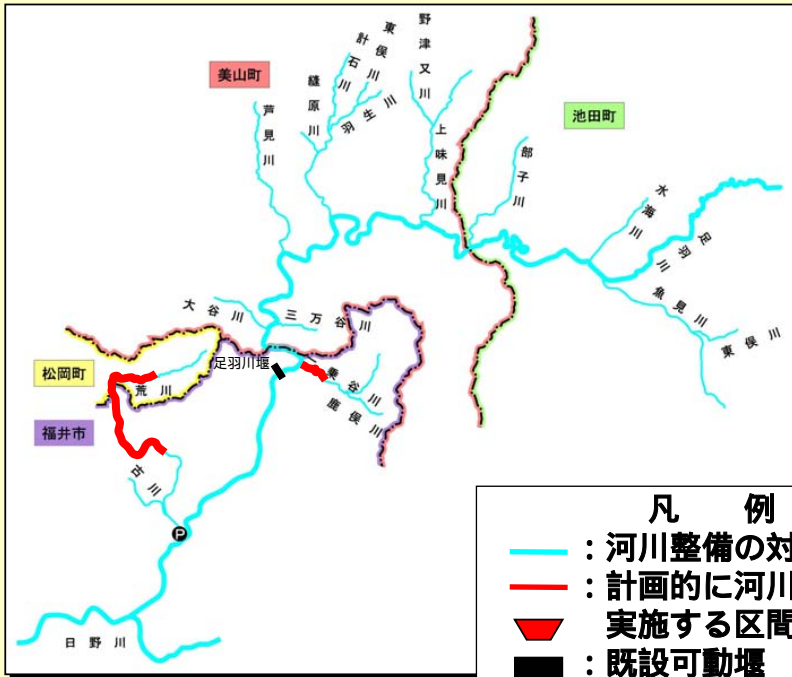
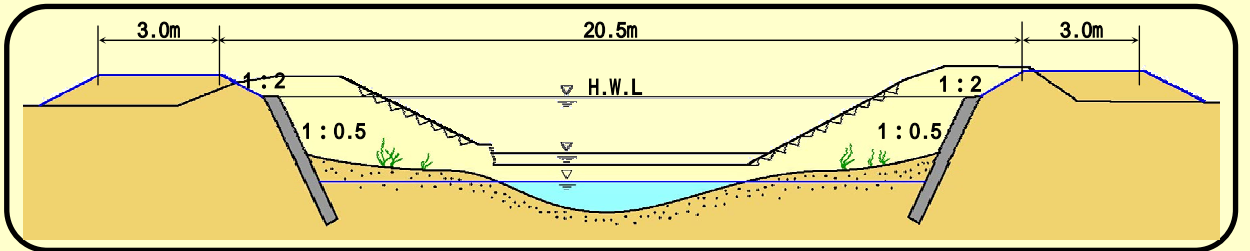


4. 河川整備の実施に関する事項 (足羽川本川を除く)

計画的に河川工事を実施する河川 (足羽川本川を除く)

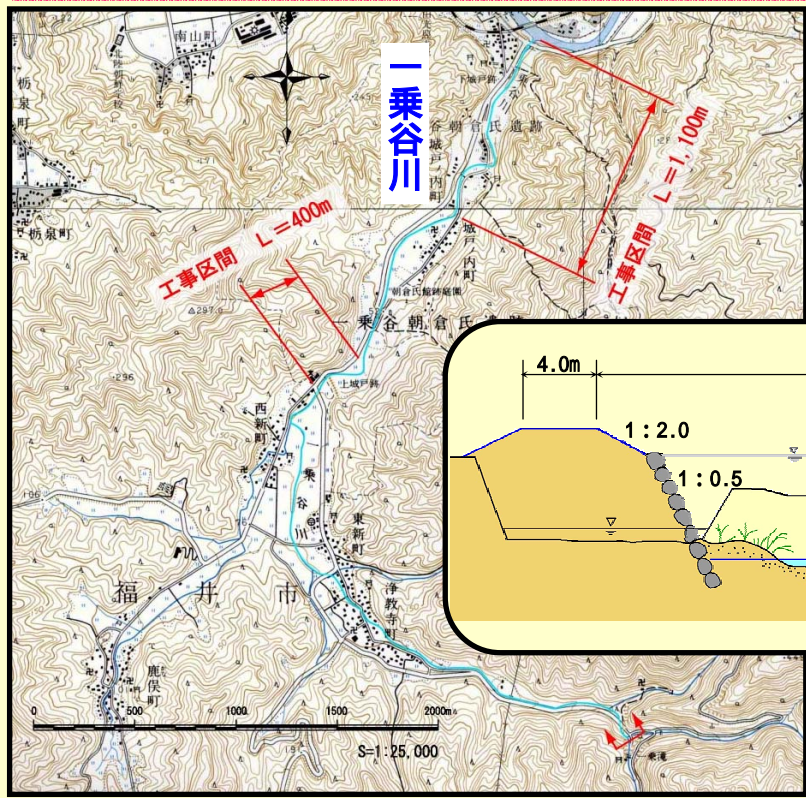


荒川の平面図、横断図 計画規模1/30年

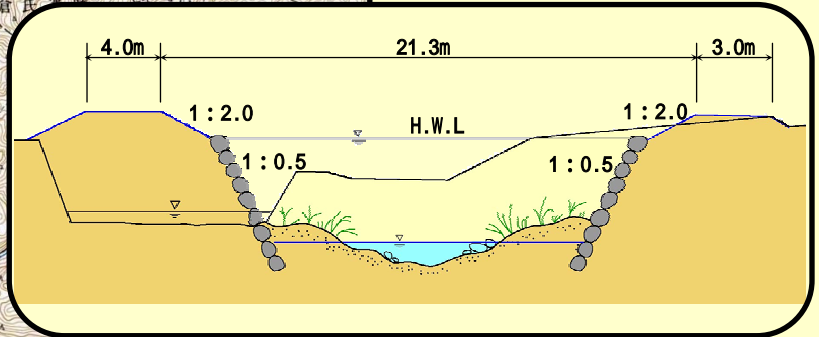


: 現況
 : 整備後
 【足羽川合流点から
 7.2km付近】

一乗谷川の平面図、横断図 計画規模1/10年



【足羽川合流点から100m付近】



— : 現況
— : 整備後

河川維持（足羽川本川を除く）

●河川管理施設の維持管理・災害復旧

●防災機能の充実

●水量・水質の監視

●河川空間の適切な利用

●河川環境の保全

河川の整備を総合的に行うために必要な事項 (足羽川本川を除く)

- 地域住民との協働

- 他機関、他施策との連携